
UNIVERSIDAD COMPLUTENSE
5324213471

Digitized by Google

DICCIONARIO

GEOGRAFICO-ESTADISTICO

DE ESPAÑA Y PORTUGAL.

TOMO VII.

Digitized by Google

22-2-W. 13 —

Digitized by Google

DICCIONARIO

GEOGRAFICO-ESTADISTICO

DE ESPAÑA Y PORTUGAL.

TOMO VII.

Digitized by Google

Digitized by Google

R. 343469

91
"18"
M 6815

DICCIONARIO
GEOGRAFICO-ESTADISTICO
DE ESPAÑA Y PORTUGAL,

DEDICADO

AL REY NUESTRO SEÑOR,

POR

EL DOCTOR DON SEBASTIAN DE MIÑANO,
Individuo de la Real Academia de la Historia, y de la Sociedad de Geografía de Paris.

Inter crimina ingrati animi, et hoc dixerim; quod naturam ejus (terræ quam colimus) ignoramus. Plin., lib. 6.

TOMO VII.

CON REAL PERMISO.

MADRID:
IMPRENTA DE PIERART-PERALTA, PLAZUELA DEL CORDON, N. 1.
1827.

Digitized by Google

Todos los ejemplares llevarán la siguiente firma del autor en este lugar y al fin del tomo; y los que carezcan de ella serán denunciados como furtivos.

S. Miranda

Digitized by Google

ADVERTENCIA DEL AUTOR.

Este Tomo comprende 4,554 *artículos de las letras* P, Q, R *y* S, *siendo entre ellos los mas notables los de Piloña (concejo), Pirineos, Plasencia, Platilla, Pollos, Ponga (concejo), Ponte de Límia, Portaceli, Porto (en Portugal), Portugal (reino), Portugos, Poza, Prados Redondos, Pravia (concejo), Proaza (concejo), Puebla de Don Fadrique, Puebla de Montalban, Puebla de Sanabria, Puente de Eume, Puerto de Santa María, Puerto Marin, Puerto Real, Puigcerdá, Quel, Quintanapalla, Quiroganes, Regueras, Reinosa, Requena, Reus, Ribadavia, Ribas del Sil, Ribera de abajo y arriba, Ribero de Abia, Ricote (valle y villa), Rigueira, Rioja, Rioseco, Rio Tinto, Rojales, Ronda (partido y ciudad), Rueda de Medina, Ruidera, Sacedon, Sahagun, Salamanca (provincia y ciudad), Salvatierra (jurisdiccion y villa), Samos (feligresía), San Felipe (partido y ciudad), San Ildefonso, San Fernando (ciudad, Isla de Leon), y otros.*

Contiene ademas, este Tomo, los planos de Portugalete y Pontevedra, los cuales, no estando incorporados en el precio de la suscripcion, solo se entregarán al que guste de adquirirlos.

Digitized by Google

Digitized by Google

DICCIONARIO

GEOGRAFICO-ESTADISTICO

DE ESPAÑA Y PORTUGAL.

PESQUEIRAS (SANTA MARINA DE), Feligr. S. de España en Galicia, provincia y obispado de Tuy, jurisdiccion de Salvatierra. J. O. , 132 vecinos, 604 habitantes, 1 parroquia. Para su situacion y productos (*V. Salvatierra y Aljan San Pelayo*). Dista 4 leguas de la capital y 16 de Santiago. Contribuye 7,018 rs. 26 mrs.

PESQUERA, L. S. de España, prov. obispado y partido de Leon, concejo de Ribesla. A. O., 23 vecinos, 84 habitantes, 1 parroquia. Situado en la margen derecha del rio Esla, lindando con los pueblos de Santibañez, Modino y pueblos del concejo de Valdellorma. Produce trigo, centeno, cebada, mucho lino, garbanzos, yerbas y montes. Dista 7½ leguas de la capital. Contribuye 346 rs. 33 mrs. Derechos enagenados 73 rs. 19 mrs.

PESQUERA, L. S. de España, provincia, arzobispado y partido de Burgos, valle de Sedano. R. P., 40 vecinos, 166 habit., 1 parroquia. Situado á orillas del rio Ebro, sobre el cual tiene un puente llamado de Rampalaiz, lindando con término de Cortiguera y Villanueva de Rampalaiz. Sus productos son los que se espresan en el art. Villaescusa del Butron. Dista 10 leguas de la capital. Contribuye 1,892 rs. 8 mrs. Derechos enagenados 507 rs. 12 mrs.

PESQUERA, Despob. de España, prov. de Segovia, partido de Cuellar, sexmo de la Mata, agregado al lugar de Chañe.

PESQUERA (LA), V. R. de España, provincia, obispado y part. de Cuenca. A. O., 137 vecinos, 498 habitantes, una parroquia aneja de Enguidanos, 1 pósito. Situada en el camino real que pasa de Madrid á Valencia. Su piso es igual, y tiene buenas casas-mesones. Baña su término el rio Cabriel. Produce trigo, cebada, avena, azafran, miel, vino, aceite y ganado lanar. Indust.: 1 molino de aceite. Dista 11 leguas de la capital. Contrib. 2,494 reales 31 mrs. Derechos enagenados 694 rs. 29 mrs. y por alcabalas 510 rs. 26 mrs.

PESQUERA DE DUERO, Villa S. de España, provincia de Valladolid, partido de Peñafiel, obispado de Palencia. A. O., 309 vecinos, 1068 habitantes, 1 parroquia. 1 pósito. Situada en llano, á la orilla derec. del Duero; cielo alegre y despejado; tiene en sus arrabales 4 ermitas. Prod. por quinquenio de 50 á 60,000 cantaros de vino anuales, 7,000 fanegas de todo grano; tiene 2,000 cabezas de ganado lanar, y 300 de cabrio. Industria: telares de lino y cañamo. Dista 8 leg. de la capital. Contr. 11,627 rs. 16 mrs. Derechos enag. 6,666 rs. 28 mrs.

PESQUERA Y VENTORRILLO, V. E. de España, provincia de Palencia, partido de Reinosa, obispado de Santander. A. O., 67 vecinos, 260 habitantes, una parroquia. Situada cerca del rio Besaya, entre los límites de la jurisdiccion de Pie de Concha que tiene al N., los del valle de Iguña al O., la hermandad de Cinco-Villas al S. y Sta. María del valle al E. Sus productos son los indicados en el artículo Reynosa. Hay en el Ventorrillo una ferrería que se mueve con las aguas del espresado rio Besaya, sobre el cual hay un puente. Dista 2 leguas de

Digitized by Google

la cabeza de partido. Contribuye 2,762 rs. 26 mrs. Derec. enag. 409 rs. 10 mrs., y por el ramo de aguardiente 70 rs.

PESQUERIN, Aldea de España, prov. de Asturias, concejo de Piloña; 42 vecinos, 192 habitantes, parroquia de Villamayor (*V. este artículo*).

PESUES, L. R. de España, provincia, obispado y partido de Santander, valle de Valde San Vicente. R. P., 66 vecinos, 256 habitantes, 1 parroquia que tiene por aneja la de Pechon. Sit. entre los dos rios Nansa y Deva, sobre los cuales tiene un puente. Dista 30 leguas de Burgos. Contribuye con el valle.

PETAN, Jurisd. S. de España en Galicia, provincia y obispado de Tuy. Compuesta de las dos feligresías de San Julian de Petan y Santa Eulalia de Deva, en cuyos respectivos artículos puede verse su poblacion, situacion, productos y contribucion. Dista 6 leg. de la capital y 16 de Santiago.

PETAN (San Julian de), Feligr. S. de España en Galicia, provincia y obispado de Tuy, jurisdic. de su nombre. J. O., 158 vecinos, 665 habitantes, 1 parroquia aneja de Santa Eulalia de Deba. Dista 6 leguas de la capital y 16 de Santiago Contr 3,618 rs. 22 maravedises.

PETELOS (San Mamed de), Feligr. S. de España en Galicia, provincia y obisp. de Tuy, jurisdiccion de Porriño. J. O., 102 vecinos, 532 habitantes, 1 parroquia (*Véase Tameyga, San Martin de, y el artículo Dornelas, donde se hallará su situacion y productos*. Dista 2 leguas de la capital y 13½ de Santiago. Contrib. 4,605 3 mrs.

PETILLA DE ARAGON, Esta villa, aunque situada en la provincia de Aragon, de cuya moneda, pesos y medidos usa; está sujeta á las leyes de Navarra, y del obisp. de Pamplona. Tiene 95 vecinos 464 habit., 1 parroquia, 3 ermitas. Se gobierna por un alcalde y 12 regidores. Situada en terreno pendiente y próximo á dos elevadas peñas que la cubren por la parte superior. Conf. por N. con la villa de Lobera, por S. con la de Uncastillo, y por O. con el lugar de Gordun, todos de la provincia de Aragon. Las sierras llamadas la Foz y la Bacia, que se hallan á corta distancia de la villa, una enfrente de otra, estan cubiertas de maleza y de espesos bosques, en los cuales se crian muchas hayas, pinos y robles. En cada una de dichas sierras nace una fuente que recibe el nombre de ellas, y la de la Bacia tiene el agua muy fresca y cristalina. Reunidas estas aguas con las de otras fuentes, forman el rio de Petillas que se incorpora en el lugar de Gordun con el Onsella. En el término de Forniellos y en las pardinas ó valles denominados los Bastanes, que distan del pueblo 1½ hora, se coge trigo, centeno, ordio, cebada, lino y hortaliza, y en sus alturas hay abundancia de robles y enebros, y en uno de ellos se ven vestigios de una pequeña poblacion, con una ermita de San Cristobal. Al pie de estos cerros nacen las fuentes llamadas Marcacha, Paul y Valde-Arañon, cuyas aguas sirven para el abasto comun, y dirigen su curso al S. Dista 11 leguas de Pamplona y 3 de los términos divisorios de esta provincia y la de Aragon.

PETITE-CARLOTA, Ald. R. de Esp., prov. de las Nuevas Poblaciones de Sierra Morena, partido de la Carlota, obispado de Córdoba. Es aneja de la Carlota, en cuyo artículo estan incorporados su vecindario situacion y productos.

PETRA, V. R. de España, provincia y obispado de Mallorca. A. O., 554 vecinos, 2,746 habitantes, 1 parroquia, de la que es aneja la de Villafranca, un conv. de Franciscos. Situada á la parte N. O. de Manacor, en una llanura. Produce trigo, cebada, avena, legumbres, vino, ganado lanar, cabr. y vacuno. Esta es la villa mas pobre de esta isla, por la escasez de agua que padece: Contribuye 6,650 lib. 5 sueldos.

PETRALBA, Desp. S. de España, prov. de Aragon, partido de Jaca. A. O.

PETREL, V. S. de España, provincia de Valencia, partido y obispado de Orihuela. A. O., 574 vecinos, 2,237 habitantes, una parroquia, 1 ermita estramuros, 1 pósito. Situada al pie de un pequeño monte, donde hay un antiguo castillo, y continua por el pie de otro montecito, estendiéndose como unos 600 pasos y la mitad de ancho; calles estrechas, feas y muy pendientes (*Véase Elda*). Todo el valle está plantado de olivos, almendros, moreras y otros árboles; pero lo mas del término es montuoso y arenisco. La huerta es bastante grande y regada por las aguas de una rambla que se forma cerca de las vertientes de los montes. Hay en sus alrededores muchas fuentes, y entre ellas una muy copiosa de agua salada. Por privilegio del rey Don Felipe V, se intitula esta villa y sus vecinos Muy Nobles, Fieles

Digitized by Google

y Leales vasallos, y se mandó en él que, al escudo de armas, que es un castillo con tres torres, se añadiera, encima del torreon de en medio, un brazo con una espada, y al otro lado de ella una bandera. Prod. almendra, aceite, poco trigo y cebada, y mediana cosecha de vinos. Industria: dos fábricas de aguardiente y dos de jabon. Dista 21 leg. de la capital y 8 de la cab. de part. Contribuye, 9,572 reales.

PETRES, L. S. de España, provincia, arzobispado y partido de Valencia. A. O., 305 vecinos, 1,400 habitantes, 1 parroquia, 1 pósito. Hay en este lugar inscripciones y otras antigüedades romanas. Situado al fin de la falda de la montaña de Ponera, á ½ legua del castillo de Murviedro, en terreno llano, y pasa por su inmediacion la acequia que riega las huertas de la vega contigua, de cuyas aguas se provee el pueblo. Tiene un edificio que la domina, llamado el Castillo, es bastante antiguo, y tiene habitaciones cómodas. Prod. trigo, maiz, aceite, algarrobas, seda; todo en corta cantidad. Dista 4 leg. de la capital. Contr. 5,458 rs.

PETRIQUIZ, Desp. de España, prov. de Alava, hermandad de Vitoria. En lo antiguo se llamó Betriquz y Betriguez. Está situado hácia el O. y confinante del lugar de Arcaute. Se hace mencion del antiguo pueb. en el catálogo de los que de esta prov. se formó en el siglo XI; y existe en el archivo de San Millan, y se cuenta á *Betrihiz* en la merindad de Harhazua. Era uno de los 43 pueblos que se agregaron á Vitoria por Don Alonso XI, en el año de 1332. Pertenece su jurisdiccion á la mencionada ciudad, la cual tiene amojonados sus campos donde se conserva una ermita, memoria única del antiguo pueblo.

PETROLA, L. R. de España, provincia de Murcia, partido de Chinchilla, obisp. de Cartagena. A. P., 161 vecinos, 687 hab. 1 parroquia. Situado en la falda N. de un cerro de poca elevacion: clima frio: tiene dos fuentes de agua viva muy buena, dentro del pueblo, y otras muchas fuera: terreno llano y fertil. A distancia de 600 varas hay una laguna que prod. sal amarga y mucha dulce, la cual tiene una legua de circunferencia, pero que no cria insecto alguno ni ocasiona mal olor. Produce trigo, cebada, centeno, avena, algarroba, garbanzos y guijas: monte de encinas y carrascas, plantas y yerbas medicinales: mucho ganado lanar, cabrio, vacuno y de cerda. Es parada de postas en el camino de Madrid á Alicante. Dista 17 leguas de la capital y 2½ E. de la cabeza de partido. Contr. con Chinchilla.

PETUELLES, L. de España, provincia de Asturias, concejo de Lena. 9 vecinos, 38 habitantes, parr. de Villayana. *(Véase).*

PEVIDAL, Ald. de España, provincia de Asturias, obispado de Oviedo, jurisdiccion de Soto de los Infantes [*Véase este artículo*].

PEZA (LA), V. R. de España, provincia de Granada, partido y obispado de Guadix. A. O., 297 vecinos, 1413 habitantes, inclusos 9 cortijos de su jurisdiccion, 1 parroq. 1 pósito. Esta villa se llamó antiguamente Monte Rosano, y á su inmediacion pasan 2 arroyos, el uno al occidente que se llama de la Gitana, y el otro llamado Espique, los cuales nacen no lejos de allí, y se juntan por bajo de la villa hacia el N., y á ½ legua de distancia pasa el rio Fardes, que viene del occid., á cuyo rumbo se halla Graena á 1 ½ legua, y Diezmal queda al N. á 1. (*V. el art. Guejar de la sierra*). Feria el 1.º de setiembre. Dista 6 leguas de la capital y 3 de camino militar de Guadix, pasando por los Baños de Graena y Purullena. Contribuye 18,413 rs. 20 mrs.

PEZAREDO, L. de España, provincia de Asturias, concejo de Valdés; 3 vecinos, 14 habitantes, parr. de San Miguel de Trevias (*Véase*).

PEZOBRE (SAN CRISTOBAL DE), Feligr. S. de España en Galicia, provincia y arzobispado de Santiago, jurisdiccion de Villar de Ferreyros. J. O., 106 vecinos, 527 hab. inclusos los de Brocos, 1 parr. Situada en una altura con vertientes al rio Ulla, que corre de E. á O., cerca de su confluencia con el Isso, que baja de N. á S., lindando con las parroquias de Beimil, Marojo, Bisantoña y Ribadulla. Produce vino malo, trigo, maiz y varias calidades de frutas. Contribuye 1100 rs.

PEZOBRES (SAN ESTEBAN DE), Feligr. S. de España en Galicia, provincia y arzobispado de Santiago, jurisd. de Boente. J. O. 42 vec., 212 habitantes, 1 parroquia. Sit al S. O. de Melliz, en terr. elevado, cuyas aguas vierten en el rio Ulla, lindando por N. con término de Campos, por E. con los de Moldes, por S. con Varelas, y por O. con Liñares. Prod. granos, lino, patatas, pastos y ganados. Contr. 440 rs.

Digitized by Google

PEZUCO, Ald. S. de España en Galicia, provincia y obispado de Lugo, jurisdiccion de Saviñao. Es una de las que componen la parr. de Santa Cruz de Rebordaos (*Véase*).

PEZUELA DE LAS TORRES, V. S. de España, provincia de Madrid, partido de Alcala: arzobispado de Toledo. A. O., 240 vec., 925 habitantes, 1 parr., 1 pósito, 3 ermitas. Situada en una altura plana, de clima muy frio: prod. trigo, cebada, avena, almortas, vino y algunos olivos. Industria: traginería de carbon para el surtido de Madrid, 3 telares de lienzo, 1 molino har. Dista 3 leguas de la cabeza de partido, y 2 de camino militar de Mondejar, pasándose el puente de Fuente, al N. O. de Vila-piedra, y 7 ¼ de la capital. Contr. 14,878 rs. 28 maravedises. Derechos enag. 458 rs. 21 mrs.

PI Y NEFOL, L. S. de España, provincia de Cataluña, corregim. de Puigcerdá, obisp. de Seo de Urgel; A. O., 64 vecinos, 318 habitantes, 1 parroquia. Situado en la falda de la montaña, terr. llano: confina por el E. con Bellber, por el S. con Baga, corregimiento de Manresa, por O. con Sta. Eugenia, y por N. con Prullans. Produce centeno. Ind.: ganadería. Dista 34 hor. de Barcelona y 2½ de Puigcerda. Contrib. 5563 reales 32 mrs.

PIA, Ald. S. de España en Galicia, provincia de Lugo, jurisd. de Noceda. Es una de las que componen la parroquia de San Justo de Noceda (*Véase*).

PIADELA Y GUILLADE, Felig. y Ald. R. de España en Galicia, provincia y jurisd. de Betanzos. J. O., 131 vecinos, 655 habit. Situada en la falda occid. de la cordillera que divide las aguas del Cascas de las del Mero, lindando con las parroquias de Cor. uñan, Horto y Requian. Produce regaladas frutas, vino de inferior calidad, trigo, maiz, y algun centeno. Contr. 1389 rs. 30 mrs.

PIANALES, L. de España, provincia de Asturias, concejo de Parres, 6 vecinos, 28 habitantes, parr. de Biabaño (*Véase*).

PIANTES, L. de España, provincia de Asturias, concejo de Franco, 2 vecinos, 10 habitantes, parroquia de Miudes. (*Véase*).

PIANTON [SAN ESTEBAN DE], Parroq. de Esp., provincia de Asturias, obispado de Oviedo [*V. San Esteban de Pianton*].

PIAS, Ald. R. de Esp. en Galicia, prov. de la Coruña, jurid. de Bergantiños, arz. de Santiago. Es una de las que componen la parr. de San Julian de Coiro [*Véase*].

PIAS (LAS), V. de Portugal, provincia de Estremadura, comarca de Thomar, 1 parroquia, 160 vecinos, 600 habitantes y 1 J. O. Situada á 2 leguas N. de Thomar, en sitio apacible y rodeado de elevados montes, de los cuales el mas delicioso es la sierra de Sta. Catalina. En lo mas alto de ella hay 1 ermita dedicada á esta santa, y desde la cual se descubre el Tajo y los campos de Santarem. En medio de estas sierras se forman dos valles muy frondosos y frescos; y el uno de ellos poblado de arboledas, viñas, huertas y frutales, y regado de copiosas fuentes, que le hacen ameno en una estension de 10 leg. hasta la ciudad de Coimbra. En él nace el rio Pias, á cuya margen se halla esta villa, que, defendida al O. y S. por varios montes, de los tempestuosos vientos que vienen de estas partes por la abertura que hacen los cerros, recibe los del N., que la refrescan y la hacen de saludable temperatura. Aunque se halla superior al rio y nada espuesta á sus inundaciones, no obstante disfruta del beneficio de su riego, logrando en cada año dos cosechas de trigo, cebada, maiz, y frejol, y recoge bastante aceite, vino y frutas de espino y pepita. Su término consta de dos parroquias con varias ermitas, y en ellas 765 vecinos, 2,897 habitantes, y aunque no prod. frutos tan deliciosos como la de Pias, por ser tierra seca y áspera, por otra parte no deja de cogerse mucho trigo, cuyo sobrante se estrae para los pueblos vecinos; y, asi en esta como en las antecedentes, abunda la caza de conejos, liebres y perdices, y se hace mucha cria de gallinas y pavos.

PIAS (SAN MARTIN DE), L. Ord. de España, provincia de Valladolid, partido de la Puebla de Sanabria, priorato de San Marcos de Leon. A. O., 50 vecinos, 300 habitantes, 1 parroquia aneja de la villa de Porto, que dista 2 leguas. Sit. entre las sierras que dividen á Galicia de las Castillas en la raya de Portugal, á 6 leguas O. de la Puebla, en terreno que produce lino, centeno, y yerba para la cria de ganado lanar, vacuno y cabrio. Industria: arriería. Dista 36 leguas de Valladolid y 64 de Madrid. Contribuye 343 rs. 16 mrs. Derechos enagenados 250 reales.

PIAS (SAN VICENTE DE), Felig. Ab. de España en Galicia, provincia, obispado y jurisdiccion de Lugo, J. merino, 33 vec., 163 habitantes, 1 parr. compuesta de las

Digitized by Google

aldeas de Fafian, Cortiña, San Vicente, Porto de Lugo y Campos. Es aneja de San Juan de Trimol. Su situacion y productos se hallaran en el artículo Mazoy. Contrib. 704 reales 24 mrs.

PIAS (Santa María de), Felig. S. de España en Galicia, provincia y obispado de Tuy, jurisdiccion de Sobroso, J. O., 163 vecinos, 698 habitantes, 1 parroquia. Su situacion y productos se hallarán en el art. Fozara y en el de la jurisdiccion. Contrib. 8,316 reales.

PIASCA, Conc. S. y Ab. de Esp., prov. de Santander, partido de Liébana, valle de Valdeprado. A. O., 94 vecinos, 354 habitantes, 1 parr. (*V. Liebana con quien contribuye*). Dista 22 ½ leguas de Burgos.

PIBIERDA (San Pelayo), Parroquia de España, provincia de Asturias, concejo y arciprestazgo de Colunga, arcedianato de Villaviciosa, obispado de Oviedo, 80 vec., 412 habitantes distribuidos entre el lugar de su nombre y el barrio de Armia. Situado al S O. y á 1 leg. de la cabeza de part.; entre dos cuestas altas que forman una encañada ó estrecho valle, y ciñen los pueblos de la feligresía por N. S. y O. Los dos lug. se hallan separados por el pequeño rio de Pibierda, el cual nace de varios arroyos que descienden de aquellas cuestas, y corriendo de O. á E., se junta luego con el de Libardon, y van á unirse con el de Colunga: tiene varios puentecitos de madera para comunicacion de los pueblos y caseríos; y algunos molinos harineros, y pesca de truchas. Confina por N. con la parroq. de la Llera, por S. con la de Libardon, por E. con la de Riera, y por O. con termino del concejo de Villaviciosa. Los habitantes de estos dos pueblos son labradores, y cogen anualmente 540 fanegas de escanda y trigo, 660 de maiz, 100 de habas, 610 de castañas, 40 de nueces, 50 de avellanas, 120 de patatas y nabos, 12 arrobas de lino, 100 cántaros de sidra y 190 carros de yerba. Contr. 333 rs. 13 mrs.

PICA, Ald. Ab. de España en Galicia, prov. y obisp. de Orense, jurisdiccion de Sta. María de Amoeiro, y una de las que componen la parr. de Santiago de Parada de Amoeiro (*Véase*).

PICA (la), Desp. R. de España, prov. y tierra de Soria, sexmo de Frentes.

PICADA, Gr. S. de España, provincia de la Mancha, partido de Alcaraz, término de Barrás.

PICAL (el), L. de España, provincia de Asturias, concejo de Castropol, 32 vec., 158 habitantes, parroq. de San Esteban de Pianton (*Véase*).

PICAL (el), L. de España, provincia de Asturias, concejo de Castropol, 3 vec., 15 habitantes, parroq. de San Esteban de Pianton [*Véase*].

PICAMESONES, Gr. S. de Esp., prov. de la Mancha, partido y término de Alcaraz.

PICAMOJONS, L. Ecl. de Esp., prov. de Cataluña, correg. de Tarragona, A. O.

PICAÑA, L. Ord. de España, provincia, arzobispado y partido de Valencia. A. O., 101 vecinos, 484 habitantes, 1 parroquia, 1 pósito, 1 escuela de primeras letras. Pertenece á la orden de Malta, y es de la encomienda de Torrente. Situado á la derecha del barranco de Torrente, á ½ leg. de este lugar y al S. O. de Valencia, en una vega, y en medio de hermosas huertas y frondosos olivares. Produce trigo, cebada, maiz, judías, seda, vino, aceite y algarrobas. Las aguas son buenas aunque de pozos. En el término de este lugar, y á corta distancia, estan los de Vistabella y Casas nuevas, de los mismos productos que este. La mitad de sus vec. son labradores, y la otra mitad tratantes de aceite, que conducen de casi toda la provincia para abastecer en parte de este artículo á la capital. Dista 1 leg. de ella. Contribuye 3,817 rs.

PICARDAL, Ald. R. de España en Galicia, provincia de la Coruña, arzobispado de Santiago, jurisd. de Soandres, arcipr. de Berreo de arriba. Es una de las que componen la parr. de Meirama (San Andres de) (*Véase*).

PICARZOS, Gr. S. de España, provincia de la Mancha, part. de Alcaraz, término de Aina.

PICASENT, V. S. de España, provincia y arzobispado de Valencia, partido de Alcira. A. O., 550 vecinos, 1,830 habitantes, 1 parroquia, 1 pósito. Para su situacion y productos [*V. Albal*]. Su término es montuoso, pero plantado todo de almendros, moreras, olivos y viñas, y los montes tienen muy buenos pastos para la cria de ganado lanar y cabrio. Dista 2 leguas de la capital, 4 de la cabeza de partido y 1 de la Albufera. Contr. 4,320 rs.

PICATO, Jurisd. S. de España en Galicia, provincia y obispado de Lugo. Compuesta de 2 feligresías, á saber: Santa Cruz

Digitized by Google

de Picato y San Cirilo de Recesende, en cuyos respectivos artículos pueden verse su poblacion, situacion, productos, industria y demas circunstancias. Dista 3 leg. de la capital y 18 de Santiago.

PICATO, Aldea S. de España en Galicia, provincia de Lugo, jurisd. de Otero de Rey. Esta aldea es una de las que componen la feligresía de San Lorenzo de Aguiar [*Véase*].

PICAZA, Desp. S. de España, provincia de Guadalajara, partido y obispado de Sigüenza, señorío de Molina, sexma de la Sierra, término de Térzaga. Ahora es una casa fuerte, con término redondo.

PICAZO, V. S. de España, provincia y partido de Guadalajara, obispado de Sigüenza. A. O., 20 vecinos, 92 habitantes, 1 parroquia aneja de la Valdelagua, 1 pósito. Situada en hondo, pero en buen terreno que produce granos de todas especies, vino y aceite. Conf. con los pueblos de Henche, Solanillos del Estremo y Gualda. Dista 6 leguas de la capital. Contribuye 233 rs. 11 maravedises.

PICAZO (EL), L. S. de España, prov. y obispado de Cuenca, partido de San Clemente. A. P., 345 vecinos, 1,313 habitantes, 1 parroquia aneja de Alarcon. Situado á la márgen del Júcar, que baña sus paredes, con muchas huertas y arboledas. Produce muchos olmos, gran porcion de viñas y olivos, poca cosecha de granos y mucha hortaliza y azafran. Dista 4 leguas de la cabeza de partido. Contr. 8,903 rs. 13 mrs. Derechos enagenados 2,627 rs. 12 mrs.

PICENA, L. R. de España, provincia y arzobispado de Granada, partido de Ujijar. A. P., 166 vecinos, 806 habitantes, 1 parr. que tiene por anejo a Cherin, 1 pósito. Sit. á la márgen de un rio, y al pie de Sierra Nevada: fertiliza sus vegas el rio Laragua. Confina por N. con Ballarcal y por S. con Cherin. Produce trigo, maiz y aceite. Ind.: 2 molinos harin. y 1 de aceite. Dist. 18 leg. de la capital. Contr. 1,857 rs. 10 mrs.

PICIGA, Ald. S. de España en Galicia, provincia de Lugo, jurisdiccion de Buron, obisp. de Oviedo, y una de las que componen la parroquia de Negueira (*Véase*).

PICO, Ald. Ord. de España en Galicia, provincia y obispado de Lugo, jurisdiccion y encomienda de Puerto Marin San Juan. Es una de las que componen la parroquia de Santiago de Saá de Paramo [*Véase*].

PICO, Granja S. de España, provincia de la Mancha, partido de Alcaráz, término de Daimiel.

PICO (PUERTO DEL), en la tierra de Talavera, á 7 leguas de esta villa, junto á la de Arenas, cuya cordillera y elevacion de picos y cerros, tienen distintos nombres; dividen las dos Castillas, entrando desde allí la provincia de Estremadura. Estas sierras son muy deliciosas, por haber en ellas árboles y fuentes que forman varios arroyos, donde se cogen las mejores truchas de toda la España. Se dice que en estas sierras se hallan arbustos y plantas medicinales sin número. Las nieves en esta sierra duran la mayor parte del año.

PICO (EL), L. S. de España, provincia de Asturias, concejo de Oviedo; 3 vecinos, 14 hab., parroq. de Brianes (*V. este art.*).

PICO (EL), Aldea de España, provincia de Asturias, concejo de Piloña; 36 vecinos, 159 habitantes inclusos los de las aldeas de Cividiello, Fresnediello, Virio y Caramezana; parroquia de Sebares [*V. este art.*].

PICO DE LA VIÑA, Ald. de España, provincia de Asturias, concejo de Tudela, parroquia de Manzaneda (*V. este art.*).

PICON, V. Ord. y S. de España, prov. de la Mancha, partido de Ciudad-Real, arzobispado de Toledo. A. M., 106 vecinos, 512 habitantes, 1 parroquia, 1 pósito. Sit. en un valle llano: al E. y á ¼ de leg. de dist., corre el rio Guadiana, y al N. el eminente cerro llamado Picon viejo; por O. la cordillera de sierras que dividen los térm. de esta villa, los de Piedrabuena y Porzuna que dista 2 leguas; al S., y á distancia de 1 legua, está la de Alcolea. Prod. granos, miel y algun aceite; tambien se cria ganado vacuno, lanar, cabrío y caballar. Dista 2 leguas de la capital, 27 de Madrid y 42 de Granada. Contr. 5,337 rs. 9 mrs.

PICON, Aldea Ecl. de España en Galicia, provincia de Lugo, jurisd. de Santa Maria de Moredo, y una de las que componen la parroquia de Santa Maria de Moredo [*Véase*].

PICON, Aldea de España en Galicia, provincia y arzobispado de Santiago, jurisdiccion de Bendaña. Es una de las que componen la parroquia de Arca (*Véase*).

PICON, Caserío Ecl. de España en Galicia, provincia y arzobispado de Santiago: pertenece á la parroquia de Arca; 3 vecinos, 18 habitantes (*V. Arca*).

Digitized by Google

PICONCILLO, Ald. R. de España, provincia, obisp. y partido de Cordoba. A. P. Su poblacion está incorporada con Fuente Ovejuna, y está situada cerca del rio Bembezar, en los límites occidentales de esta provincia con la de Sevilla.

PICONES, L. S. de España, provincia, y obispado de Salamanca, roda de Mieza. A. P., 11 vecinos, 45 habitantes, 1 parroquia: pertenece al condado de Ledesma (*Véase*). Situado en terreno áspero, pedregoso y cercado de montes, menos por la parte del N., sobre las márgenes del rio Yeltes que pasa al O. S. O. del lugar. Su término prod. frutos cereales, algun lino, pastos, leña y bellota. Dista 12 leguas de la capital y 18 de Ledesma, de cuya villa se halla al S. O.: al S. de Guadramiro, al N. N. E. de Gema y S. E. de Saldeana. Contribuye 338 rs. 29 mrs. Derechos enagenados 123 rs. 8 mrs.

PICONES Y CUEVAS, L. de España, provincia de Asturias, concejo de Llanes; 10 vecinos, 44 habitantes, parr. de Nueva (*Véase este art.*). Dista ½ de legua N. de Nueva.

PICOÑA (San Martin de la), Villa y coto red. S. de España en Galicia, prov. y obispado de Tuy, jurisdiccion de su nombre. J. O., 45 vecinos, 198 habit., 1 parr. Dista 2 leg. de la capital y 15 de Santiago. Contr. 1,831 rs. 18 mrs.

PICOS, Coto Red. Ab. de España en Galicia, provincia de Santiago, jurisd. de Jallas, feligresía de San Julian de Sta. Sabina. Contribuye 330 rs. Derechos enagenados 125 reales.

PICOS, Ald. Ecl. de España en Galicia, provincia de Lugo, jurisd. de Cancelada de arriba, y una de las que componen la parr. de Santo Tomé de Cancelada (*Véase*).

PICOTA, Ald. R. de España en Galicia, provincia de la Coruña, arz. de Santiago, arciprestazgo de Berreo de arriba, jurisd. de Soandres. Es una de las que componen la parroquia de Meirama San Andres (de) (*Véase*).

PICOZORROZ, Cuspide bastante elevada, al O. de la sierra que se desprende de los bravos montes de Encia y Andia, en los confines de la provincia de Navarra, y corre desde aquí entre la hermandad de Arraya y la Minoría y la de Iruraiz, hasta llegar al Zadorra, terminando en aquel pico y en las alturas donde estuvieron situados los antiguos castillos de Zaldiarán y Arganzon, y dejando entre ellas y dicho rio una llanura suficiente para el camino real que desde Vitoria dirige a Madrid: sus vertientes dividen el condado y vicaría de Treviño de la de Vitoria y su gran llanada, cuyos territorios se descubren desde aquellas alturas. Picozorroz es una gran pirámide de piedra que parece erupcion volcanica: está compuesta por la mayor parte de conchitas pequeñas y cubiertas de tierra y árboles: su basa empieza en las mismas casas del lugar de Gomecha, á 1 legua de Vitoria, por donde pasa el camino real de postas para Madrid: en la cima se halla una cordillerita de peñas, donde muchos creyeron haber estado colocada alguna de las fortalezas tomadas por don Alfonso VIII de Castilla. Poco mas adelante hay otra pequeña cordillera de peñas, donde estuvo situado el célebre castillo de Zaldiarán ó Celdiaran, que aun se conservaba en tiempo de Garibay.

PICUN, L. de España, provincia de Asturias, concejo de Gijon, de la parroquia de Cenero ó Ceñero [*V. este art.*]. Tiene 19 vecinos y 93 habitantes.

PIDRE (Santa Maria de), Feligresía R. de España en Galicia, prov. y obispado de Lugo, jurisdiccion de Ulloa. Reg. P., 34 vecinos, 168 habitantes, 1 parroq. compuesta de las ald. Choreje, Laje y Puentemerced. Contr. 553 rs. 20 mrs.

PIE DE CONCHA, V. S. de España, provincia, obispado y part. de Santander, cab. de la jurisdiccion de su nombre. A. O., 69 vecinos, 256 habitantes, 1 parroq. Dista 19 leguas de Burgos. Contribuye con Barcena.

PIEDELORO (Santa Maria de), Parr. de España, provincia de Asturias, concejo de Carreño, arcipr. de Gozon, arcedianato y obispado de Oviedo; 68 vecinos, 334 habitantes distribuidos en caserías, dispersos por los térm. ó lugares siguientes: Zaornin, Condres, Antronero y Salinas. Linda por N. con Candas, por N. O. con la de Cardo en Gozon, por S. con Legrezana, por E. con Guimarán y Prendos, y por O. con su anejo de Vocines del concejo de Gozon. Contr. 95 rs. 29 mrs.

PIEDELORO (Santa Maria de), Parr. de España, provincia de Asturias, conc. y arcipr. de Gozon, decanato y obispado de Oviedo.

Digitized by Google

PIE DE LA SIERRA, Ald. R. de Esp., provincia y arzobispado de Sevilla. R. P. Dista 12 leguas de la capital.

PIEDRA, L. de España, provincia de Asturias, concejo de Franco; 5 vecinos, 24 habitantes, parroquia de Valdepares (*Véase*).

PIEDRA, L. de España, provincia de Asturias, conc. de Llanes; 28 vec., 116 hab., parroquia de Posada ó Santiago de Valdellera (*V. este art.*). Dista $\frac{1}{2}$ legua al S. E. de la iglesia matriz.

PIEDRA, Ald. R. de España en Galicia, provincia de la Coruña, jurisd. de Bergantiños, arzobispado de Santiago. Es una de las que componen la parr. de San Julian de Coiro [*Véase*].

PIEDRA, Rio de España en la provincia de Aragon, que nace de las fuentes de un prado de Cimballa, partido de Calatayud: corre de S. á N. O. entre colinas de piedra toba, donde hay bastantes incrustaciones calizas, y hace un giro de 6 leguas hasta desaguar en el Jalon, á 1,000 pasos antes de llegar á Ateca. Cria muchas truchas. Los valles que riega son poco dilatados, porque los angustian los montes y peñas por donde se precipita á veces hasta 62 varas de altura, formando una cola de caballo que llaman el *Chorro*.

PIEDRA (LA), L. S. de España, prov. y arzobispado de Burgos, partido de Villadiego, cuadrilla del Tozo. A. P., 37 vecinos, 147 habitantes, 1 parroquia. Para su situacion y productos (*V. Villadiego*). Está entre montes y peñascales, y sus productos se reducen á centeno, trigo, legumbres, ganados y leña. Dista 7 leguas N. O. 4.° N. de la capital. Contr. 1,265 rs. 12 mrs

PIEDRA (REAL MONASTERIO DE), Cot. redondo Ab de España, provincia de Aragon, partido de Calatayud. A. O. Es del orden cisterciense, y está situado á la margen derecha del rio de su nombre, en la pendiente de una sierra que le defiende de los vientos N.; su térm. se estiende á 1 leg., cubierto de alamedas y de viñas. El terreno abunda de marmoles; tiene una laguna llamada los *Argalides*, donde se crian muchas truchas; 4 despeñaderos y una cascada natural del rio Piedra, incrustaciones de yerbas y arboles, estalactitas de varios colores que muestran haber allí cobre. Dentro del convento hay una magnífica huerta regada por una acequia, dos molinos harineros y una fábrica de aguardiente; la cerca es toda de piedra mármol en bruto. Conf. con Nuevalos, Mouter de Llumes é Ibdes. Dista 18 leguas de la capital y 4 de la cabeza de partido. Es célebre este monasterio por haber principiado allí la reforma de esta orden en Esp., el monge Fr. Martin de Vargas, y por haber tomado en él la cogulla, don Hernando de Aragon, nieto del rey don Fernando el Católico, que fue despues arzobispo de Zaragoza, virey y capitan general del reino de Aragon.

PIEDRA (SANTA MARIA DE LA), Ald. S. de España en Galicia, provincia de Betanzos, jurisdiccion de Santa Marta de Ortigueira, obisp. de Mondoñedo; 311 vec., 1,534 habitantes, 1 parroquia. Su situacion y productos se hallarán en el artículo de la jurisdiccion con quien contribuye.

PIEDRA BUENA, Villa Ord. y S. de España, provincia de la Mancha, partido de Ciudad-Real, arzobispado de Toledo. A. O., 703 vecinos, 3,013 habitantes, una parroquia, 1 pósito, administracion subalt. de loterías. Situada en un llano cercado de sierras, á 1 leg. de distancia de la poblacion. Produce granos y ganados. Ind.: fábrica de antes. Antiguamente perteneció esta V. á la orden militar de Calatrava, pero se desmembró de ella en virtud de bulas pontificias, con todas las regalías y derechos que pertenecian á la encomienda, y se incorporó en la Real Hacienda, quien la vendió despues y recayó en la casa y mayorazgos del marques de Mortara. En términos de esta villa y monte llamado de la Rotija hay una mina de plata. En dicho término se hallan muchos indicios y vestigios de minas trabajadas antiguamente, y en especial hay una en el sitio llamado de las Herrerías, distante 1 legua de la poblacion, de piedra esmeril de buena calidad y muy apreciable. Dista 4 leguas de la capital, 35 de Madrid y 42 de Granada. Contribuye 16,123 reales 22 maravedises Derec. enagenados 5,217 rs. 6 maravedises.

PIEDRA BUENA, V. Ord. de España, provincia de Estremadura, partido y priorato de Alcantara, obisp. de Coria; 20 vec., 88 habitantes, 1 parroquia, administrador, contador, capellan y 7 dependientes de á caballo. Es un castillo y encomienda de esta orden, situado en el centro de ella, con buenas aguas y vistas deliciosas. Está á 2 leguas de S. Vicente, 1 $\frac{1}{2}$ de Alburquerque

Digitized by Google

y 7 de Badajoz. Tiene 8 leguas de circunferencia, todas de monte y tierras de labor. Produce el valor de 450,000 reales anuales. Desde San Vicente á esta villa hay 3¼ hor. de camino militar, en cuyo intermedio se pasan los arroyos de la Torre y el de los Manantios.

PIEDRA CEDA, L. de España, prov. de Asturias, concejo de Lena; 9 vecinos, 39 habit., parroquia de Lena (la Pola de) [*Véase*].

PIEDRACOVA, Aldea R. de España en Galicia, provincia de Lugo, jurisdiccion de Villares de Parga, obisp. de Mondoñedo. Es una de las que componen la parroquia de Villares de Parga [*Véase*].

PIEDRAFITA, Puerto de España, provincia de Asturias, concejo de Cangas de Onís. Este puerto es altísimo, con mil vueltas y pésima calzada. Asi esta, como la montaña, son de piedra arenisca, pura y sin otra mezcla. Esta misma piedra sirve de lecho á los riachuelos y arroyos que corren y cruzan de una y otra parte, y de nucleo á las montañas laterales: en el espacio de 2 leg. no se encuentra piedra hasta pasada una herrería.

PIEDRAFITA, L. R. de España, provincia de Aragon, partido y obisp. de Jaca. Reg. P., 48 vecinos, 194 hab., 1 parroquia. Situado en el valle de Tena, cerca de la márgen derecha del rio Gállego que va á desaguar en el Ebro [*Véase Tena, valle*]. Dista 6 leguas de Jaca. Contribuye 5,369 rs. 22 maravedises.

PIEDRAFITA, L. R. de España, prov. de Aragon, part. de Benavarre, obispado de Barbastro. Reg. P., 4 vec., 16 habitantes. Dista 8 leguas de Benavarre. Contr. 223 rs. 26 maravedises.

PIEDRAFITA, L. R. de España, prov. y partido de Leon, concejo de Babia de arriba. A. O., 43 vecinos, 165 habitantes, 1 parroquia. Situado en lo mas elevado del valle que forma aquel concejo. Sus aguas de la parte del E. vierten en el rio Luna, y las del O., en el Sil. Prod. ganado lanar, centeno, algun trigo, titos, lentejas y patatas. Hay varios filones de carbon de tierra, de que no hacen uso los habitantes. Dista 13 leg. de la capital. Contribuye con el concejo.

PIEDRAFITA, L. R. de España, prov. y partido de Leon, concejo de la Mediana de Argüello. A. O., 19 vec., 70 habitantes, 1 parroquia. Situado al pie del puerto de su nombre, donde nace el rio Torío, en los confines septentrionales de esta provincia con el Principado de Asturias, lindando con Piornedo y Villanueva del Pontedo. Prod. pocos granos, mucha leña, pastos y ganados. Dista 9 leguas de la capital. Contribuye con el concejo.

PIEDRAFITA, L. de España, provincia de Asturias, concejo y arcipr. de Cangas de Tineo, partido de Rengos, de la parroquia de Gedrez [*Véase este artículo*].

PIEDRAFITA, L. de España, provincia de Asturias, concejo de Valdes; 4 vecinos, 20 habitantes, parroquia de Santiago de arriba [*Véase*].

PIEDRAFITA, L. de España, provincia de Asturias, concejo de Tineo; 7 vecinos, 32 habitantes, parroquia de Santullano (*V. este artículo*).

PIEDRAFITA, Ald. Ecl. de España en Galicia, provincia de Santiago, jurisdiccion de Muros. Es una de las que componen la parroquia de San Miguel de Valladares [*Véase*].

PIEDRAFITA, Ald. Ab. de España en Galicia, provincia y obisp. de Lugo, jurisdiccion del Cebrero. Es una de las que componen la parroquia de Santa María la Real del Cebrero [*Véase*].

PIEDRAFITA, Ald. Ab. de España en Galicia, provincia, obispado y jurisdiccion de Lugo. Es una de las que componen la parroquia da Santa Comba [*Véase*].

PIEDRAFITA, Aldea S. de España en Galicia, prov. y obispado de Lugo, jurisd. de Sarria. Es una de las que componen la parroquia de Santiago de la Vega (*Véase*).

PIEDRAFITA, Ald. R. y Ord. de Esp. en Galicia, provincia de Lugo, jurisdiccion de Caurel, y una de las que componen la parroquia de Meiraos (*Véase*).

PIEDRAFITA (San Juan de), Felig. y Cot. Red. S. de España en Galicia, provincia y obispado de Lugo, jurisdiccion de su nombre. J. O., 45 vec., 227 habitantes, 1 parroquia que se compone de las aldeas Campo Redondo, Vilacha y Vidue lo. Dista 4½ leguas de la capital y 19½ de Santiago. Contribuye 718 rs.

PIEDRAFITA (San Mamed de), Felig. S. de España en Galicia, prov. y obispado de Lugo, jurisd. de Illan. J. O., 29 vecinos, 153 habitantes, 1 parroquia que se compone de las aldeas Corredoyros, Semeras y Abeledo. Contribuye 1,329 rs. 10 mrs.

Digitized by Google

PIEDRAFITA (San Martin de), Feligresía S. de España en Galicia, provincia y obispado de Orense, jurisd. de Castro de Caldelas. J. O., 60 vecinos, 282 habitantes, 1 parroquia. Para su situacion y productos [*V. el artículo de la jurisdiccion*]. Produce centeno, algun maiz, vino de mala calidad y castañas. Contribuye 1,416 rs. Derechos enagenados 246 rs.

PIEDRAFITA (San Miguel de), Felig. S. de España en Galicia, prov. y obispado de Lugo, jurisd. de Argemil y Fonteita. A. O., 28 vecinos, 141 habit., 1 parroquia que se compone de la aldea de Lamas. Contribuye 385 rs. 30 mrs. Derec. enagenados 165 rs. 18 mrs.

PIEDRAFITA (Santa Eulalia de), Feligresía S. de España en Galicia, provincia y obispado de Lugo, jurisdiccion de Villar. J. O., 74 vecinos, 372 habit., 1 parroquia compuesta de las aldeas Jullan, Vilar de Tercias, Sobrado, Iglesia, Mosteyro, Paracustoya, Embiande, Naadulfe, Touza y Lama. Contribuye 389 rs. 31 mrs.

PIEDRA FURADA (Sta. Columba de), Feligresía de España en Galicia, provincia y obispado de Tuy, jurisd. de Salvatierra; 19 vecinos, 46 habitantes.

PIEDRAHITA, V. R. de España, provincia y arzobispado de Burgos, partido de Juarros y la Mata, hermandad de Montes de Oca. A. O., 23 vecinos, 93 habitantes, 1 parroquia. Para su situacion y productos (*Vease Ocon de Villafranca*). Dista 4 leg. de la capital. Contribuye 1,200 rs.

PIEDRAHITA, V. S. de España, provincia, obispado y partido de Avila. A. M., subdelegacion de policía, 358 vecinos, 1,412 habitantes con sus arrabales, 1 parroquia, y una hijuela con su vicario en uno de los arrabales; 1 conv. de cada sexo, 1 hospital, 1 beaterio, 1 palacio de los duques de Alba, con buenos jardines, 1 buena posada, casas grandes y bien construidas, y administracion subalterna de loterías. Los arrabales son Almoalla, Cañada, Casa de Sebastian Perez, Palacios de Corneja, Pesquera y el Soto. El A. M. tiene jurisdiccion en el partido de Piedrahita, dividido para la administracion de justicia en 3 sexmos llamados de la Sierra, de la Ribera y de lo Llano, conforme á sus situaciones locales. Situada en las faldas de la sierra de su mismo nombre, como tambien los pueblos de que se compone el sexmo de lo Llano, al N. de los cuales se halla el valle de Corneja que baña el rio de este nombre, y nace en el mismo partido. La abundancia y calidad de sus aguas las hace muy á propósito para el lavado de las lanas, por lo que se ha constituido uno en la villa. Los productos de su término consisten en algun trigo candeal, mocho y el que llaman tremesino; cebada, centeno, garbanzos, bastantes legumbres, diversidad de frutas, y lino. Hay abundancia de esquisitos pastos que mantienen mucho ganado de toda especie; pero el vacuno y lanar, tanto por su corpulencia como por su robustez y hermosura, es acaso lo mejor que se conoce en el reino. Críanse, ademas de varias clases de álamos, el avellano, el sauz y el aliso, y aun el nogal en varios puntos. Varias yerbas de uso frecuente en la medicina y veterinaria, otras para tintes como la gualda, la rubia, la grana del yergo, y algunas mas desconocidas ó no apreciadas por los naturales. Se encuentran algunas aguas minerales cuya eficacia no está bien determinada todavia, bastante pirita, algun otro pedazo de cristal de roca, que convendria se analizasen. Su industria se reduce á una fábrica de sombreros, y cierta clase de dulces apreciados en Madrid y en otras partes. Celebra feria el 24 de agosto.

La villa estuvo cercada en lo antiguo con fuerte muralla, rota ya por muchos puntos, y en lo mas elevado tenia un castillo que la dominaba, que ha sido reemplazado por el palacio de que luego hablaremos. En las inmediaciones de la villa hay un monte que aun conserva el nombre de la Jura, por el juramento que, segun la costumbre de aquellos tiempos, prestaron los españoles al entrar en la batalla en que, al mando del conde de Castilla Fernan-Gonzalez, ganaron una señalada vitoria contra los moros, de cuyas resultas jamas volvieron estos á ocupar á Castilla la Vieja. Al N. de la villa, y en algun otro pueblo del partido, se han hallado, hace poco, monumentos que manifiestan la buena policía de los antiguos en materia de enterramiento de los cadáveres. Piedrahita y su partido han correspondido anteriormente á la provincia de Salamanca, y aun en el dia existe la anomalía de pertenecer á la misma por varios ramos. El palacio de que se habló anteriormente es el suntuoso que está contiguo á la poblacion, y edificó el duque de Alba por el mejor

Digitized by Google

estilo de los de Italia y Francia: en sus jardines, surtidos por las aguas de la sierra, guiadas y reunidas por acueductos, estanques, diques y cascadas de la mayor belleza, estan aclimatadas las mas esquisitas frutas de la Europa. Costó 40 millones. Fue su arquitecto Marqueti, el mismo que hizo la casa de Correos en Madrid. No ha durado medio siglo, quedando desmantelado de resultas de la última guerra, siendo los primeros á destruirle los que con mas empeño debieran conservarle; pero su reparacion juzgamos que no importaria mas de 300,000 duros. La habitaba con frecuencia la nieta del viejo duque, la benéfica y malograda duquesa de Alba, que se habia criado allí. Con este motivo, y el del agradable temple de este pueblo en el verano, ha servido de mansion á muchos hombres célebres en nuestros dias: Bails, Condado, Melendez, Iglesias, Goya y otros, que aun viven, han meditado ó compuesto en él obras tan útiles como honoríficas á las ciencias y artes. Dista 10 leguas de la capital, 1½ de Navacepeda, y desde Muñana hay 8 horas de marcha militar, en cuyo intermedio se encuentran Poveda, Amavida, Villatoro y el referido Casas del Puerto de Bonilla. Contribuye 72,000 rs.

PIEDRAHITA, L. S. de España, prov. y arzobispado de Burgos, partido de Candemuño, jurisd. de Salas. A. P., 32 vecinos, 133 habitantes, 1 parroq. Situado á orillas del rio Pedroso que desagua en el Arlanza, lindando con términos de Pinilla de Moros y Barbadillo del Pez. Produce granos, y abunda en pastos para ganado lanar. En este lugar se tejen algunas varas de jerga en los telares de lienzos. Sus moradores son todos labradores y pastores, y el tiempo que tienen ocioso, que es poco, lo emplean en procurarse vestido, sin sacar el dinero de sus casas. ¡Ojalá que muchos tomáran su ejemplo! Dista 8 leguas de la capital. Contribuye 414 rs. 10 mrs. Derechos enagenados 256 rs. 31 mrs.

PIEDRAHITA, L. R. de España, prov. de Aragon, partido de Daroca, arzobispado de Zaragoza. A. P., 55 vecinos, 225 habit., 1 parroquia, 1 pósito. Situado entre dos montañas bastante elevadas, por cuya falda pasa un riachuelo de poco caudal. El clima es bastante destemplado, lo que no permite se mantenga ninguna especie de ganado en muchos meses del año. Prod. trigo, cebada, avena, y toda especie de legumbres. Hay tambien muchos árboles silvestres, encinas y avellanos. Dista 7 leg. de Daroca. Contribuye 3,132 rs. 10 mrs.

PIEDRAHITA, Cot. Red. de España en Galicia, provincia de Lugo, jurisdiccion de Pacios. Este coto forma parte de la parroq. de San Salvador de Pacios [*véase*].

PIEDRA-HITA, BARRIO DE PAJARES, Ald. R. de España, prov. de Zamora, partido de las Villas del Pan, jurisdiccion de Pajares. Dista 3 leguas de la capital.

PIEDRA-HITA, BARRIO DE LA ORDEN (VICUS ACUARIUS), L. Ord. de España, provincia y obispado de Zamora, partido del Pan, priorato de San Marcos de Leon. A. P., 68 vecinos, 229 habitantes, 1 parroq., 1 pósito. Dista 3 leguas de la capital, 26 de Valladolid, y 43 de Madrid. Contr. 2,838 rs. 5 maravedises.

PIEDRA-HITA DE CASTRO, L. Ord. de España, provincia de Zamora, jurisd. de San Cebrian de Castro. A. P.

PIEDRAHITILLA, Desp. de España, provincia y partido de Avila, sexmo de San Vicente. Dista 3 leguas de la capital.

PIEDRALABES, V. S. de España, provincia de Toledo, partido de Talavera, obispado de Avila. A. O., 236 vecinos, 896 hab., 1 parroquia, 3 ermitas, 1 pósito. Situada en el valle de Adrada, cuya descripcion puede verse en su artículo. Prod. vino, aceite, frutas y seda. Baña su término el arroyo Casillas que desagua en el Tietar. Dista 8 leguas de la cabeza de partido, y 1 de Adrada. Contribuye 11,785 rs. 1 mrs.

PIEDRALBA, L. S. de España, provincia y partido de Leon, jurisdiccion de Astorga. A. P., 32 vecinos, 119 habitantes, 1 parroq. Dista 7½ leg. de la capital. Contr. 1,421 rs. 20 mrs. Derechos enagenados 277 reales 5 maravedises.

PIEDRALBINA, Desp. S. de España, provincia y partido de Leon, jurisdiccion de Astorga. A. P., 3 vecinos, 12 habitantes, Dista 7½ leguas de la capital. Contr. 112 rs. 9 maravedises.

PIEDRALUENGA ó PIEDRALENGUA, Gr. Ab. de España, provincia de Burgos, partido de Bureba.

PIEDRAMILLERA, V. de España, provincia de Navarra, valle y arciprestazgo de la Berrueza, segundo part. de la merindad de Estella, obispado de Pamplona; 83 vec., 410 habitantes, 1 parroq., 2 ermitas. Para

su gobierno (*Véase Sorlada*). Está en un sitio muy pendiente, debajo de una peña grande, dura y caliza, y á la izquierda del rio Odron que pasa como ½ de leg. Tiene buena campiña al frente, con una fuente perenne que no se seca ni aun en las mas grandes sequías, y un monte encinal por E. N. Al frente del pueblo, como ½ hora, se halla una basílica dedicada á S. Gregorio Ostiense, la cual pertenece al lugar de Sorlada, y á la parte opuesta de la villa se halla una considerable altura, con una ermita de San Cristóbal que habia en su cumbre, y se arruinó en la guerra contra la república francesa. Prod. 22,000 robos de trigo, 1,000 de cebada, 1,000 de avena, 1,500 de habas, 5,000 cántaros de vino, y otras frioleras que no son de consideracion. Dista 3 leguas de Estella, 10 de Pamplona, y ½ O. de Cabrega.

PIEDRAMORRERA, Ald. S. de España, provincia de Aragon, partido y obispado de Huesca. A. O., 41 vec., 167 habitantes, 1 parroquia. Confina al N. con el territorio de Ayerbe, al E. con el de los Corrales, al S. con el de Biscarues, y al O. con el rio Gallego. Prod. 134 fanegas de trigo, 200 de avena, 2,016 arrobas de vino. Dista 5 leg. al O. N. O. de Huesca, y 8 de Zaragoza. Contribuye 1,566 rs. 4 mrs.

PIEDRAMUELLE, L. de España, prov. de Asturias, concejo y obispado de Oviedo; 9 vecinos, 42 habitantes, parroquia de San Cloyo y Santa Marina (*V. este art.*).

PIEDRA NEGRA, Ald. S. de España en Galicia, provincia y obispado de Lugo, jurisdiccion de Parga San Brejome, y una de las que componen la parroquia de Seijon (*Véase*).

PIEDRA SECHA, L. S. de España, provincia y partido de Leon, concejo de Valdevimayo, obispado de Oviedo. A. O., 20 vecinos, 76 habitantes, 1 parroquia. Sit. en terreno montuoso que da vertientes al rio Orbigo, lindando con término de Saguera y Portilla. Produce mucha leña, granos, legumbres y vino, cria de ganados vacuno, lanar y cabrío. Industria: fábricas de cal y carbon de canuto. Dista 5½ leg. de la capital. Contribuye con el concejo.

PIEDRATAJADA, Ald. R. de España, provincia de Aragon, partido de Cinco-Villas, obispado de Jaca. A. P., 68 vecinos, 270 habitantes, 1 parroquia, 1 pósito. Situada á ¾ de legua del rio Gallego, hácia su O., en un valle muy árido, sin árboles, rios ni fuentes (*Véase Murillo de Gállego*). Dista 11 leguas de Sos. Contribuye 2,684 rs. 32 maravedises.

PIEDRAS ALBAS, L. Ord. de España, prov. de Estremadura, part. de Alcántara, perteneciente á la de este nombre, obispado de Coria. A. P., 76 vecinos, 368 habitantes, 1 parroquia, 1 pósito. Situado al estremo de la ladera de un cerro llamado del Castillo, donde se ven las ruinas de uno antiguo. Sus inmediaciones son de tierra muy quebrada, y en ellas nace el arroyo de la Torre. Conf. por N. O., con la ribera Erjas, término divisorio entre España y Portugal, por S. con Estornines, y por S. E. con Alcántara. Prod. granos y ganado. Industria: telares de lana. Dista 17 leguas de la capital, 11 de Cáceres, 52 Madrid, 1 de la cabeza de partido en su misma calzada, y otra de Portugal por el puente de Segura, y 2½ horas de camino militar de Alcántara. Contribuye 1,160 rs. 1 mrl. Derechos enagenados 1,088 rs. 10 maravedises.

PIEDRAS ALBAS, L. E. de España, provincia de Leon, partido de Ponferrada, jurisdiccion de Lucillo. A. P., 46 vecinos, 179 habitantes, 1 parroquia. Dista 5 leguas de la cabeza de partido. Contribuye 1,313 rs. 11 maravedises.

PIEDRAS BLANCAS, Ald. S. de España en Galicia, provincia y obispado de Lugo, jurisdiccion de Moreda. Es una de las que componen la parroquia de Santa María de Seteventos (*Véase*).

PIEDRAS BLANCAS, Ald. de España, provincia de Asturias, concejo de Avilés, jurisdiccion de Castrillon Laspra (*V. este artículo*).

PIEDRAS LUENGAS, L. S. de España, provincia de Palencia, partido de Carrion, obispado de Leon. Reg. P., 14 vecinos, 49 habitantes, 1 parroquia, 1 pósito. Situado en la cima del puerto que da paso para el pueblo de Salceda, al N. y a cosa de 4 leguas de Cervera. Confina por esta parte con el valle de Polaciones y la Liébana, teniendo parte de ésta hácia el O. A la derecha tiene una grande peña de mucha elevacion. Es pueblo muy miserable; tiene grandes montes y pastos para ganado fino trashumante, y en el invierno cargan mucho las nieves, y no produce nada de granos ni legumbres. Sus habitantes se dedican á la cria de ganados y á los transportes de sales de las reales fábricas de Poza y Añana, a los

Digitized by Google

alfolíes de Leon, Zamora, Astorga y otros pueblos, con acarreo de granos á Reynosa, aunque esto es con menos frecuencia. Dista 9 leguas de la cabeza de partido y 3 de Potes. Contribuye con la jurisdiccion de Cervera.

PIELAGOS, Valle R. de España, prov. de Santander, en el primer partido. Comprende 15 pueblos, cada uno con Reg. P., sujeto al A. M. que hay para todo el valle. Sus vecindarios se hallarán en sus respectivos artículos (*V. la descripcion general de la provincia*). Mucha parte de los habitantes de este valle emigran á varias provincias, con el objeto de egercitarse en los oficios que cada uno sabe, y las mugeres se dedican una parte del año á tejer, y lo restante á la labranza. Contribuye en rentas provinciales 13,597 rs. 19 mrs.

PIELLA (LA), L. de España, provincia de Asturias, concejo de Castropól; 3 vec., 14 habitantes, parroquia de San Estéban de Pianton [*Véase*].

PIERA, V. Ab. de España, provincia de Cataluña, corregimiento de Villafranca, obispado de Barcelona. A. O., 480 vecinos, 2,398 habitantes, 1 parroquia, 1 convento de frailes trinitarios, 1 anunta. Situada en terreno llano, pero muy barrancoso, á corta distancia del rio Noya. Confina por E. con Pierola, Masquefa y San Llorens de Ortons, por S. con este último, Monistrol de Noya y el término de Freja; por O. con este último, Cabrera y San Bartolomé de Vallbona; y por N. con el mismo, Castellet y parr. del Bruch. Produce trigo, legumbres, vino y aceite. Industria: fábrica de aguardiente, hilados y tejidos de algodon, y alfareria. Dista 10 horas de Barcelona y 6 de Villafranca. Contribuye 29,140 rs. 19 mrs.

PIERNIGAS, V. Ab. de España, prov. y arzobispado de Burgos, partido y merindad de Bureba, cuadrilla de Rojas. A. O., 23 vecinos, 94 habitantes, 1 parroquia. Sit. en terreno elevado, cerca del rio Omino, lindando con término de Carcedo, Rojas y Quintanilla Cabe-Rojas. Produce granos, legumbres, vino, pastos y ganados. Dista 6 leg. de la capital. Contr. 598 rs. 19 mrs.

PIEROLA, L. S. de España, provincia de Cataluña, corregimiento de Villafranca, obispado de Barcelona. A. O., 89 vecinos, 508 habitantes, 1 parroquia. Situado en terr. montañoso y áspero. Confina por el E. con Esparraguera y Abrera, del corregimiento de Barcelona, por el S. con Masquefa y Piera, por O. con el mismo, y por el N. con la parroquia de Bruch. Produce trigo, legum. y vino. Industria: aguardiente. Dista 10 horas de Barcelona y 7½ de Villafranca. Contribuye 11,390 rs. 31 mrs.

PIEROS, L. S. de España, provincia de Leon, part. de Ponferrada. Exento. A. O., 32 vecinos, 122 habitantes, 1 parroquia, 1 pósito. Situado á ¼ de hora de Cacabelos, y casi á la misma distancia de Villamartin. Sus productos y demas circunstancias se hallaran en el artículo Vilela. Dista 3 leguas de la cabeza de partido. Contr. 1,994 reales 1 mr. Derechos enagenados 431 rs. 6 mrs.

PIEZAS (LAS), Barrio de España, provincia de Asturias, conc. de Laugreo, parr. de Ciaño (*V. este art.*).

PIGARA (SAN PEDRO DE), Feligresía y coto redondo S. de España en Galicia, prov. de Lugo, jurisdiccion de su nombre, obisp. de Mondoñedo. J. O., 91 vecinos, 460 hab., 1 parroquia, compuesta de las aldeas Loureiros, Godesal, Penas, Binneiro, San Cristovo, Ferreira, Casamuñino, Sta. Marina, Purocelo, Castiñeyra, Embande y Fonteiria. Dista 4 leguas de la capital y 72½ de Santiago. Contribuye 1,325 rs.

PIGUECES, L. de España, provincia de Asturias, concejo de Somiedo; 28 vecinos, 119 habitantes, parroquia de Pigueces (*V. este artículo*).

PIGUECES (SANTIAGO DE), Parroquia de España, provincia de Asturias, concejo y arciprestazgo de Somiedo, arcedianato de Grado; 50 vecinos, 216 habitantes, 1 iglesia parroquial. Situada en la parte mas boreal del concejo. Confina por N. y O. con los de Miranda y Tineo, y se estiende por una y otra ribera del rio Pigueña. Linda por N. con términos de la parroquia de Cuevas, por S. con los de Pigueña, por E. con los del coto de Clavillas, y por O. con los de Genestaza, en el concejo de Tineo. Los vecinos se hallan distribuidos entre los lugares de Santullano y Pigueces. El primero está situado en la ribera izquierda del rio Pigueña, en un angosto valle y en el camino que baja, desde el puerto de la Cereceda por toda la ribera oriental de dicho rio, hasta entrar en el concejo de Miranda. Tiene una iglesia, hijuela ó anejo de Pigueces. Este se halla junto á un riachuelo que lleva desde aquí sus aguas al rio Pigueña, á la derecha de este, entre dos cumbres de bastante elevacion, y casi á ½ legua de Santullano.

Digitized by Google

PIGUEÑA, L. de España, provincia de Asturias, concejo de Somiedo; 29 vecinos, 125 habitantes, parroquia de Pigueña (*V. este artículo*).

PIGUEÑA (San Martin de), Parroquia de España, provincia de Asturias, concejo y arciprestazgo de Somiedo, arcedianato de Grado, obispado de Oviedo; 69 vecinos, 343 habitantes, 1 iglesia parroquial y 2 ermitas. Situada en las orillas del rio de su nombre. Confina por N. con la de Pigueces, por S. con la vicaria de Cores, por E. con la de Las Viñas y lugares de Pineda y Castro de la Pola, y por O. con la de Ambrés, del concejo de Cangas de Tineo. Los vec., ocupan los lugares de Pigueña, Rebolleda, la, y Robledo. Este se halla situado al pie de una sierra que sirve por esta parte de límite entre este concejo y el de Cangas de Tineo. Rebolleda, la, dista 1 leg. de Pigueña. Este lugar está bellamente situado á la derecha del rio de su nombre y en el camino que baja desde el puerto de la Coreceda. Contribuye 452 rs. 10 mrs. Derec. enag. 8 maravedises.

PIJEYROS (Santa Maria de), Felig. R. de España en Galicia, prov. de Orensé, jurisdiccion de Viana del Bollo, obispado de Astorga. J. O., 49 vec., 240 habitantes, 1 parroquia aneja de la de Solbeira (*Véase Solbeira, San Adrian*). Produce centeno, castañas, patatas y lino. Industria: telas de lienzo y estópa. Contribuye 3,243 rs. 30 mrs.

PILANDE, L. de España, provincia de Asturias, concejo de Franco; 2 vec., 8 hab., parroquia de Valdepares [*Véase*].

PILAS, V. R. de España, provincia y arzobispado de Sevilla, partido de Aznalcazar. A. P., administracion subalterna de loterias, 428 casas, 568 vecinos, 2,300 hab., 1 parroquia, 1 hospital, 1 pósito. Situada en una llanura rodeada de arbolado y tierras de pan llevar; muchos y buenos olivares, pinos, encinas, alcornoques y pastos para ganados. Produce granos, aceite, vino, muchas legúmbres, naranjas, higos, brutos y mimbres. Industria; fabrica de aros, toneles y barricas, carbonéo y arrieria. Dista 6 leguas de la capital. Contribuye 18,965 rs. 29 mrs. Derec. enag. 3,656 rs. 26 mrs.

PILAS, L. S. de España, prov. y obisp. de Santander, partido de Laredo, valle de Soba. Reg. P., 12 vecinos, 40 habitantes, 1 parroquia (*V. Soba*). Dista 19 leguas de Burgos. Contribuye con el valle.

PILAS, Aldea de España, provincia de Asturias, concejo de Villar de Veyó ó Villardoveyo [*V. este art.*]. Sit. al N.

PILAS (las), L. R. de España, prov., obispado y partido de Santander; merindad de Trasmiera, junta de Ribamontan. Proc. P., 20 vecinos, 81 habitantes, 1 parroquia. Dista 28½ leguas de Burgos. Contribuye con la junta.

PILAS (las), L. S. de España, prov. de Cataluña, subdelegacion de Montblanch, obispado de Tarragona. A. O., 80 vecinos, 249 habitantes, 1 parroquia. Situado en terreno llano, cubierto de bosque. Confina por E. con Guialons y Pontils, por S. con Bnire, por O. con Conesa y por N. con Sta. Coloma de Queralt, del corregimiento de Cervera. Produce trigo, legumbres y vino. Dista 18½ horas de Barcelona y 4½ de Montblanch. Contribuye 3,556 rs. 8 mrs.

PILES, L. S. de España, provincia y arzobispado de Valencia, partido de Denia. A. M., 290 vec., 1,110 habitantes, 1 parr. Situado en un llano, con cielo despejado, á ½ de legua del mar. El pueblo se halla circuido de huerta plantada de moreras, y se rioga, parte con el agua del rio de Alcoy, y parte á brazos, para cuyo efecto hacen paradas en las acequias que abren al lado de los campos que se han de regar, de donde la sacan con mucho trabajo; pero tienen la ventaja de que nunca falta el agua en dichos parajes, que llaman marjales, por estéril que sea el año, pues es tierra muy fresca; el agua está superficial, y nunca escasea allí por mas sequedad que se esperimente. La mayor parte de sus vecinos se dedican á la arriería de saladuras que compran en Denia y Cullera, y las revenden en los mercados de esta huerta y pueblos del marquésado de Denia; lo mismo hacen con el arroz que compran en la Ribera. Produce trigo, panizo, seda y principalmente uva de parra, de la que se saca un producto considerable, pues la venden en las plazas de Sueca, Cullera, Alcira y diferentes pueblos de la Ribera; de la sobrante hacen aguardiente en dos fábricas que hay en dicho lugar. Dista 9 leguas de la capital y 3 de la cab. de part. Contribuye 11,327 rs.

PILOÑA, Concejo R. de España, prov. de Asturias, arciprestazgo y obispado de Oviedo, arcedianato de Villaviciosa; los vecinos se espresarán en sus respectivas parroquias. Se gobiernan por 24 regidores, los

Digitized by Google

cuales nombran un juez primero noble, un segundo de la clase de labradores y un procurador general, personero del comun, 4 diputados que son individuos del cuerpo, con voto; alferez mayor, alcalde mayor, alguacil mayor y un depositario del concejo con un montero mayor de la clase de los nobles. Situado al E. de la ciudad de Oviedo, de la cual dista 7 leguas la villa del Infiesto, capital del concejo. Ocupa un distrito de 3½ leguas de N. á S. y 3 de E. á O. Confina por N. con los concejos de Cabranes, mediando los montes Gamonal y Pedroso con el de Villaviciosa por el monte Fresnosa, con el de Colunga por la Collada de la Llama y y monte Sueve, y por este toca con el concejo de Parres; por S. E. con el coto de Cazo, por el risco de Pandacebes y monte Fresnedo; por S. con el concejo de Cazo, por la sierra de Aves, monte Pontigo, riscos de Llevis y parte del monte Cobayon; por S. O. toca con el concejo de Sobrescovio, por el monte Pandemiyo y Cobayon, por este linda con el de Labiana y por O. confina con el concejo de Naya y sus dilatados montes de Peñamayor, por el monte Muriosa, sierra de Coya y monte Gamonal, y toca con el de Cabranes. Por la parte de N. E. se introduce algo dentro de la línea divisoria del concejo de Parres y abraza un barrio del lugar de Pios, como se notó en el artículo Cereceda.

La poblacion consiste en una villa que llaman el Infiesto, en gran número de caseríos y lugares derramados por el concejo, de los cuales se habla en los artículos de cada una de las feligresías ó parroquias de este distrito y arciprestazgo, que son 20, incluyendo en este número las hijuelas ó anejos, á saber: Berbio (San Juan de), Espinaredo A., (Sta. Maria de), Veloncio (San Pedro de), Ques (Santa Eulalia de), Marea (Santo Domingo de la), Sellon (San Lorenzo de), Coya (Santa Eulalia de), Lodeña (Santa Maria de), Pintueles (San Cristobal de), Anayo (Santa Maria de), Villa (San Roman), Valle (Santa Maria Magdalena de), Villamayor (San Pedro de), Miyares A. (Ntra. Sra. de la O. de), Borines (San Martin de), Vallobal (Santa Maria de), Sebares (San Pedro de), Montes A. (Santa Maria de los) Sorribas (San Pablo de), Cereceda (San Vicente de), San Roman. Hay en ellos 6 cotos de señorío particular, á saber: el de Lodeña que abraza todo el distrito de la feligresía de su nombre; el de Biao en la de Borines, el Abedul, y el de Ballin en la de Beloncio, de los cuales se trata en las parroquias á que corresponden. La poblacion es numerosa, y extraordinaria, pues corresponde á 1,709 habitantes por legua cuadrada: tanto mas cuanto mayores son los obstáculos que retardan sus progresos; estado poco floreciente de la agricultura, pobreza del pais, errores de la educacion física, viruelas, sarampion, sarna y otros males que arrebatan un gran número de vivientes, y sobre todo, facilidad para expatriarse y abandonar sus casas y hogares. El pais es igualmente fértil que ameno, y delicioso; tiene, en las apacibles riberas del rio grande, anchas y fecundas vegas, en que los prados siempre verdes, los setos poblados de arbustos y frutales de gran variedad, las colinas vestidas de verdura, presentan siempre objetos risueños y agradables; aqui sitios sombrios y apacibles al pie de grnesos y encumbrados castaños; valles y cañadas que amenizan el nogal, el cerezo y el avellano; alli dilatados campos como los de Pelcon, matizados de infinita variedad de flores, collados y encumbrados montes, unos terrizos y otros, arenisco s y de piedra caliza; pero todos ricos en pastos sustanciosos y sazonados, señalandose entre ellos, por la delicadeza y jugo de sus yerbas, el célebre monte Suebe. Los sitios abrigados é invernizos, asi como las camperas y bellas praderias, estan poblados de un gran número de caseríos ó cabañas de pastores que mantienen porcion considerable de ganado vacuno, lanar, caballar, cabrío y de cerda, cuyas ventajas y utilidades se aumentarian mucho mas, si tuvieran otra economia y ordenanzas que arreglasen este ramo principal de su subsistencia. Produce tambien gran número de árboles, robles, hayas, acebos, fresnos, álamos blanco y negro, alisos y otros muchos, y maderas de escelente calidad. Entre los árboles proceres se ocultan muchos arbustos, y el suelo está sembrado y como alfombrado de fresas y arandaneras. En los mas encumbrados, asperos y cubiertos de maleza, hay javalies, osos, lobos, corzos y otras fieras; y en las faldas, palomas bravas, faisanes, liebres, perdices y arceas; y en sus entrañas, mineral de sucino, de carbon de piedra, á cada paso, y canteras de muy buenos jaspes. De sus cumbres, especialmente

Digitized by Google

de las que estan situadas al S., en confines de Caso, y aun dentro de este concejo, descienden varios arroyos que, enriquecidos sucesivamente con otras aguas, forman ó aumentan los muchos rios de este concejo; el mas considerable, y que llaman rio grande ó de Piloña y Pionia, brazo principal del rio Sella, debe su orígen á tres pequeños rios y varios arroyos y fuentecillas que brotan en los concejos de Labiana, Bimenes y Nava. Uno es el de San Bartolomé de Nava, que nace en término de esta parroquia, en los montes intermedios, entre este concejo y el de Bimenes, y corriendo de O. á E. atraviesa casi todo el concejo de Nava, engrosandose sucesivamente con varios arroyuelos, hasta llegar á Ceceda, donde recibe otro rio que llaman de Prada, el cual principia en el concejo de Bimenes, y aunque, hasta entrar en el de Nava, es de muy corto caudal, se hace respetable luego que recibe la fuente de Bobia, tan copiosa que ella sola forma un decente rio; nace en parage elevado del célebre monte de Peñamayor, y lamiendo sus faldas, corre de S. á N. con inclinacion á E., hasta unirse en término de Ceceda con el ya dicho de San Bartolomé; reunido este caudal, entra en Piloña, donde toma este nombre, y atraviesa el concejo de O. á E., dejando algo mas de dos partes de su total estension á la derecha ó al S. y otra al N.; su entrada es por la parr. de Coya, á la cual atraviesa, dejando la mayor parte á la izquierda ó al N., y el lugar de Monte Coya á la derecha ó S.; al salir de esta feligresia recibe por N. el pequeño rio Valdes, y poco mas adelante, asi como á una milla de distancia, recoge por el mismo punto el rio Piutueles, y luego, á ¼ cuarto de legua, el rio de la Cueva, por su derecha ó banda del S.; sigue con la misma direccion por la parroquia de Berbio y la villa de Infiesto, y, á ½ cuarto de legua de ésta, recibe por su derecha el rio Nueva, y mas adelante, á la misma distancia, el pequeño rio de Valle; continúa su curso por entre las parroquias de San Roman que deja al N., y Villamayor al S., dividiendo sus términos, y cerca de dicho lugar, recibe el pequeño rio de este nombre, por el lado opuesto el de Aquin; entra á poco mas de ¼ de legua por los términos y límites de las parroquias de Sorribas, que deja al N., y Sebares al S.; en el término occidental de ésta recibe el rio Color, y ½ leg. mas adelante el de Villar de Huergo; y enfrente de éste, por la banda de N., el pequeño rio Cua; corre por este distrito siguiendo la misma direccion, pero inclinándose al O., y entra luego en el concejo de Parres y su parroquia de Castiello, atravesando el coto de Llames por entre sus dos Ingares, dejando el de Soto de Dueñas á la izquierda ó N., y el de Llames á la derecha; sigue por la parr. de Biabaño, siempre con direccion á E. S. E. hasta llegar cerca del Ingar ó sitio que dicen Romio, desde donde revuelve corriendo por espacio de ¼ legua á N. E., hasta llegar al coto de las Arriondas, y poco mas arriba de este lugar, y al S. E. de él, se incorpora con el que baja de Cangas de Onis, y corren juntos, con el nombre de Sella, á perderse en el Océano en el puerto y villa de Rivadesella. Abunda en Lampreas, anguilas, truchas, esquines, y aun en los meses de estio, los muchos salmones que suben á él son de buena sustancia. Rio Nueva, que llaman tambien, segun diversos trozos suyos y parages por donde corre, rio Infierno, rio de Miera, rio Coin y de Espinaredo, nace en Pandemules, montes del concejo de Caso, de varios arroyos que, al entrar en Piloña, toman el nombre de rio Miera, rio Infierno y rio Castañar; los dos primeros se unen á ½ legua de su curso por este concejo, en el término meridional de la parr. de Sellon, y atravesándola de S. á N., se introducen en la de Espinaredo, anejo de Berbio, donde reciben luego por su derecha, cerca de Riofabar y Raicedo, el riachuelo de Castañar, el cual, atravesando los riscos de Llevis, y faldeando el monte Castañar, corre de S. á N. N. O.; desde aqui atraviesa por Espinaredo, dejando la iglesia y lugar de Villa á la derecha y el de Soto á la izquierda; poco mas adelante baña el término or. de la parroquia de Berbio, dividiéndola de la de Valle, entre las cuales corre hasta perderse en el grande, poco despues de Mestas, en el sitio que dicen Miyariego. Rio de la Cueva tiene su orígen en la collada de Arnicio; baja con el nombre de rio Ranera á la parroquia de Marea, que atraviesa de S. á N., dejando su iglesia al O., ó izquierda, y muy poco mas adelante, recibe por la derecha el arroyuelo que llaman Pendon, y algo mas abajo, por su izquierda, el rio Cobayon, en confines de dicha parr. con las de Sellon y Beloncio, al O. del monte Ridaco; desde aqui sigue de S. á N., atravesando

Digitized by Google

sando por el centro de la feligr. de Beloncio hasta llegar á término de Berbio y Qües, donde recibiendo por su izquierda el rio Fontoria, entre los lugares Beroñes y Pandiello, en el sitio que llaman Ferreros, cuyo nombre tiene tambien este rio, é inclinando su curso á N. E., desemboca en el de Piloña, al O. de la villa del Infiesto, como á $\frac{1}{2}$ milla de distancia, en el sitio que dicen Calzado. Es abundante en truchas y anguilas. El rio Fontoria principia en los confines de este concejo con el de Labiana, y corriendo de S. O. á N. E., faldeando el monte de la Muriosa, se pierde en el de la Cueva, en el sitio mencionado, á poco mas de una legua de curso. Rio Color de Lejia, por el que tienen las aguas de una laguna que forma casi en su mismo origen; nace en la parte mas meridional del concejo; confina con el de Caso y coto de Cazo, en la sierra de Aves, pico de grande elevacion; corre con movimientos tortuosos de S. á N., por espacio de 2$\frac{1}{2}$ leg., sirviendo de límite entre las parroq. de Berbio y Espinaredo, que deja á la izquierda, y la de Sebares á la derecha, cuyos montes va faldeando, á saber: el risco de Pandacebes, monte Fresnedo, Trascara, Froncedo, Color, que son de Sebares, y su hijuela Santa María de los Montes; y los de Pontigo, Pando y Castañar, de la feligresía de Berbio; luego los de Tejedal y Cobayon, de la parroquia de Villamayor, y llegando á la Piñera, desagua en el de Piloña. Los demas rios son el de Villar de Huergo, de que se habla en el artículo Sebares, Valdés, de que se trató en Coya, y los rios Pintueles, Valle y Villamayor, en las parroquias de estos nombres, y los de Aguin y Cua, que se describen en los artículos de Borines y Sorribas; generalmente abunda de trucha y anguila, y muelen con sus aguas mas de 40 molinos harineros. En los rios, asi como en los valles, sotos, montes y prados, se halla gran número y variedad de yerbas y plantas medicinales y aromáticas. En fin, la naturaleza es tan rica y próvida en este país, que fácilmente pudieran sus habitantes proporcionarse la abundancia de todo cuanto contribuye, no solo á satisfacer las primeras necesidades, sino á fomentar la delicadeza y el regalo. El terreno es por lo general tan pingüe y fértil que produce de todas frutas y semillas. La parte de N. es muy á propósito para granos; con ventajas sobre el resto del concejo, y los productos muy tempranos y sazonados. Como quiera, las cosechas son muy cortas, y se pueden calcular las de todas las feligresías, en 6,000 fanegas de trigo, 30,000 de maiz, 4,000 de habas, 12,000 de castañas: 500 de nueces, 2,000 de avellana, 600 arrobas de pera, 3,000 de cereza, y en 10,500 cántaras de Sidra. La cria anual de ganado se regula en 2,700 cabezas de corderos, 450 cabras, 2,700 lechones, 2,000 jatos, 90 potros; algo de lino y cañamo, y alpiste con tanta abundancia, que ya incomoda y embaraza la cosecha principal del maiz. La total del concejo no alcanza á mantener su poblacion sino la mitad del año ó poco mas, en el resto se mantienen, especialmente los vecinos de las parroquias inmediatas á la capital, del queso, manteca, cerdos, carneros y otros ganados que estraen fuera del concejo; suple tambien parte de esta falta, la mucha castaña y otras frutas, tal es la suerte de un concejo que pudiera prometerse superabundantes cosechas, y proveer de frutos á otros á quien la naturaleza ha escaseado sus riquezas. Ademas de la ignorancia y negligencia, hay otras muchas causas que retardan los progresos de la agricultura. Es vicio y costumbre envejecida en algunas feligresías, expatriarse con facilidad los vecinos, abandonando sus mugeres y hogares, y á par de ellos sus verdaderos tesoros y riquezas, con grave detrimento de las costumbres, y no menos de la agricultura, á quien privan de una gran porcion de brazos útiles. Los que permanecen, para abonar las tierras usan del cucho y cal, dejando el mejor y mas fecundo abono de las margas que abundan y se hallan fácilmente en todas partes; no saben usar de la debida economía en la aplicacion de los terrenos, destinandolos a semillas menos útiles; cultivan con esmero el avellano y manzano, porque estos árboles se crian á poca costa, y su fruto es pronto y la utilidad efectiva. Pero ocupan con estas plantaciones los mejores terrenos y mas á propósito para granos, y ya se sabe cuan funestas son las consecuencias de la mala economía en la agricultura, y señaladamente en un pais donde es corto el terreno á propósito para granos, la mas importante produccion de la tierra. Pudiera mejorarse este ramo, adoptando el medio de reducir a cultivo muchos parages arrimados que pudieran producir centeno con abundancia, y especialmente

Digitized by Google

convertir en sembra los de centeno ó trigo los cerrados hechos en las alturas inmediatas á las poblaciones, destinados por mala inteligencia á prados, los cuales, careciendo de riego y del suficiente jugo, ni corresponden al trabajo del labrador, ni satisfacen los gastos de cierro y limpia; pero, sembrados de centeno ó trigo, lo producirian muy bien, á lo menos cada tres años, sin mas abono que quemando fornelladas. Los progresos de la agricultura padecen un obstáculo considerable en aquellos mismos que celan la prosperidad comun y la utilidad pública. Conocida ya evidentemente la necesidad absoluta de multiplicar las siembras de granos, se ha emprendido hacer cierros en los comunes de los pueblos; pero se ha juzgado y reputado esta practica por muy perjudicial, ora porque se escasean por ella y disminuyen los pastos comunes, ora porque en el cierro queda una propiedad perpetua del que la hizo, y de quien se teme que no la beneficiara como corresponde. Pudiera tomarse un medio término con que, sin perjuicio de los pastos, se aprovechasen los comunes en beneficio de la agricultura; y es el que se usa en Galicia, á saber: que el vecindario, en union, cuidase de cavar y fornellar boodias de bueyes en un año; sembrarlo de centeno ó trigo, y despues de la cosecha dejarlo en abertal cuatro ó seis años. El plantio de castaños, avellanos y nogales es utilísimo, y la esperiencia tiene convencidos á los naturales de esta verdad, por lo que respecta á los dos primeros; pero no lo es menos el tercero, ademas de la preciosa madera. La nuez suministra oleo capaz de suplir por el aceite; el grano, despues de esprimirse, sazona cualquier potage y le da bellísimo gusto; pero es necesario un justo discernimiento en la eleccion de terreno para las plantaciones. La falta de este tino se puede decir que es uno de los objetos mas dignos de atencion. Los castaños ocupan en Piloña el terreno mas precioso y mas adaptado á la siembra de granos, ya por la calidad, ya por su inmediacion á las poblaciones; siguen en esto la practica de sus mayores, los cuales, viviendo en lugares menos poblados, y de un corto consumo de granos, plantaban en los parages mas cómodos. Plántense pues los castaños en las cañadas, faldas de montes, colinas y sitios elevados; promuevase el plantio de avellanos en las seves y sierros de los sembrados, en las orillas de tantos rios, torrentes y arroyos que no sirven para otro destino mas ventajoso, y los nogales en los llerones, sitios areniscos y pedragosos, á orillas de los rios que son de bastante estension, especialmente en el rio grande, y se asegura un copioso esquilmo de sus frutos, sin perjuicio ni detrimento de la cosecha de granos que necesita el concejo, y de que es capaz su terreno. La introduccion de nabos gallegos y patatas contribuye mucho á multiplicar los medios de subsistir en este pais, como se verifica en otros concejos que se han dedicado con ventajas conocidas á semejantes plantaciones.

La industria de este pais es ninguna, sin embargo de que la abundancia de carbon de piedra les proporciona muy buen comercio. Las márgenes del rio grande estan llenas de este fósil, y se hallan infinitos minerales á distancia de $\frac{1}{4}$ de legua y menos de él; la conduccion puede hacerse, á muy poca costa, al puerto de Rivadesella, distante solamente 6 leguas, y mayormente, despues que se abrieron algunos canales en el rio principal para la conduccion de las maderas de construccion naval; desde el lugar y coto de las Arriondas, ya empieza el rio á ser navegable, y se podria vender muy barata la arroba de carbon, por lo menos, mucho mas que conduciéndolas á los puertos de Pravia y Gijon, siendo asi que hasta Pravia, por Labiana y Langreo, hay 16 leguas de rio navegable, y á Gijon solo se puede conducir por el costosísimo medio de los carros. Debiera ser en Piloña, como lo fue en otro tiempo, muy considerable el precioso ramo de la miel, hoy enteramente descuidado, en términos que apenas hay alguno que otro colmenar; descuido culpable y ruinoso, ora porque la miel de este concejo, asi como la de muchos de Asturias, escede con muchas ventajas á la que se cria fuera del pais, porque se pone sólida, se corta como conserva de ciruela, y retiene su espíritu, virtud y gusto por mucho tiempo, ora porque la abundancia de aguas, flores, yerbas, contínuos rocios y poblacion de arbolados y bosques, ofrecen la mayor proporcion para aumentar este importante ramo. No hay duda que Piloña será un pais bienaventurado, cuando los naturales, conociendo sus verdaderos intereses, redobleu sus esfuerzos bajo una mano inteligente, para aprovecharse de las ventajas que les ofrece su terreno. Tambien ha producido este

Digitized by Google

concejo varones ilustres por su nacimiento, patriotismo y servicios hechos á la nacion y á sus monarcas, entre los cuales, merecen particular mencion don Gonzalo Ordoñez, maestre de Santiago y hermano de Garcia Ordoñez, Potestad en Villamayor; D. Fernando Ordoñez de Villamayor, duodécimo Maestre de Calatrava, el cual sirvió fidelísimamente alSanto Rey D. Fernando, en los sitios y conquista de Aragon, Jaen y Sevilla; Ramon de Laza, arzobispo de Segovia y Sevilla; Albar Gonzalez de Lodeña, señor del coto de Lodeña, y Isidro de Antayo, que sirvió al rey don Felipe V y fue gefe de escuadra de su real armada y el primer marques de Vistalegre.

PILOÑA ó RIO GRANDE, Rio de España en Asturias, conc. de Piloña. [*Véase este artículo*].

PILOÑETA, L. de España, provincia de Asturias, concejo de Nava, parroquia de Nava (San Bartolomé de) (*V. este art.*).

PILOÑO, Jurisdiccion Ab. de España en Galicia, provincia y arzob. de Santiago. Compuesta de 4 feligresías, á saber: Santo Tomé de Obra, Santa María de Ollares, Santa María de Piloño y San Pedro de Salgueiros, en cuyos art. respectivos puede verse su poblacion, situacion y demas circunstancias. Dista 4 ½ leguas de la capital.

PILOÑO (SANTA MARIA DE), Felig. Ecl. de España en Galicia, prov. y arzobispado de Santiago, jurisdic. de su nombre. J. O., 145 vecinos, 717 habitantes, 1 parroquia. Situada en terreno elevado, con vertientes al rio Ulla, lindando con las parroquias de Salgueiros, Carbia, Basquas y Brandariz. Produce centeno, lino, patatas, pastos y ganados. Contribuye 3,780 rs.

PILZAN, L. S. de España, provincia de Aragon, partido de Benavarre, obispado de Urgel. A. O., 64 vecinos, 257 habitantes, 1 parr., 1 pósito. Sit. en terreno montuoso, á 1 legua de la cabeza de partido, lindando con térm. de Purróy, Caserras y Zurita. Produce cent. y vino de mediana calidad, cebada, avena, ezpelta, mijo, aceite, patatas, pastos y ganados. Contrib. 5,369 rs. 20 maravedises.

PILZANO, Despoblado S. de España, provincia de Aragon, partido de Barbastro. A. O.

PILLARNO (SAN CIPRIANO DE), Parroquia de España, prov. de Asturias, concejo de Avilés, jurisdiccion de Castrillon, arcipresta zgo de Pravia de Aquende, arced. y obispado de Oviedo. La poblacion está incorporada con Castrillon (*V. este art.*); una iglesia parroquial. Confina por N. con la de Quiloño y vicaria de Miranda, por S. con la de Illas, y con esta misma, y con la villa y vicaría de Miranda, y por O. con la parr. de la Corra la, del concejo de Pravia, estendiendo sus términos ½ leg. de N. á S., y 1 de E. á O. Produce anualmente 460 fanegas de escanda, 600 de trigo, 320 de centeno, 30 de cebada, 4,000 de maiz, 70 de mijo y panizo, 420 de habas, 600 de castañas, 1,000 libras de lino, muchas patatas, nabos, ajos, cebollas y toda especie de legumbres; gran porcion de calabazas y buena fruta en abundancia. Crian ganado caballar y vacuno, á cuya manutencion contribuyen los pastos de la parte del monte Facdo, correspondiente á esta feligresía, muy poblado de robles, abundante en canteras calizas de escelente calidad, y es el mejor de toda la costa. Los habitantes de Pillarno se hallan divididos en los barrios, ald. y lugares siguientes: Pulidi, Binadas, Gosellal, Cantera, Cascayo, Ramera, Riega, Laboria, Mata, la, Rionada, Berrugo, Moiri, Lago de arriba, Solenugeras, Lozandi, Pipi, Vega, la, Lagar, Barca, Tresvalles, Santa Agueda, Romadorio, Corredoria, Rasa, Casona, Sombredo, Cochela, Bujandi, Pedregosa, Fresno, Balpoli, Binaguera, Torre, la, Salas, Caleyo, Campa, la, Albarina, Lago de abajo, Granderas, Cuesta, la, Overu, Cuadro, San Amaro, Omedo, Orbon de arriba, Orbon de abajo, Cangueta, Sorcon, Tebayes, Machuguera y Altamira. Contribuye 581 rs. 33 mrs.

PIMIANGO, L. R. de España, prov. y partido de Santander, valle de Rivadeba, obispado de Oviedo. Reg. P., 64 vecinos, 250 habitantes, 1 parroquia hijuela de Colombres. Situado en una llanura de 1 legua de estension, y domina con su vista desde el puerto de Santander hasta el de Gijon, que son 33 leguas. Por el E. tiene una vigía ó atalaya sobre la embocadura del rio Deva, y por el O. sobre la ensenada de Santiuste. A la entrada de dicho puerto de Deva hay 2 caseríos y un antiguo templo confinante con ellos, que todo, con sus posesiones, fue un priorato de los canónigos reglares de Alabanza, en el obisp. de Palencia, titulado Sta. Maria de Tina mayor, fundacion del rey don Alonso el de las Navas, y hoy

Digitized by Google

pertenece á una obra pia del pueb. de Allés, en la alta Peñamellera. [*V. Riva de Deva*]. Dista 31 leguas de Burgos. Contribuye con el valle.

PIN, Aldea S. de España en Galicia, provincia y obispado de Lugo, jurisdiccion de Buron. Es una de las que componen la parroquia de Santiago de Bruicedo (*Véase*).

PIN [Santa Maria de], Feligresía S. de España en Galicia, provincia y obispado de Lugo, jurisdiccion de Navia de Suarna. J. O., 1 parroquia que se compone de las aldeas Vila, Villagonzide y Mazaira. Su poblacion, situacion y productos se hallarán en el artículo Puebla de Navia [*Véase*]. Contribuye 417 reales 15 maravedises.

PINA, V. S. de España, provincia de Aragon, partido, arzob. y corregimiento de Zaragoza. A. O., 569 vec., 2,281 habit., 1 parroquia, 1 convento de Franciscos, 1 posito. Situada a las márgenes del Ebro, en una llanura de monte, regada por una acequia propia de la villa, cuyas aguas riegan tambien los términos de Aguilar, Osera y Villafranca de Ebro. Tiene 300 cahizadas de regadío (*V. Monegrillo*). Prod. trigo, cebada, maiz, aceite, prados y pastos para ganado lanar, y yeguas de vientre. Dista 8 leguas de Zaragoza. Contr. 37,811 reales 4 maravedises.

PINA, L. R. de España, provincia de Mallorca. No hay alcalde; 48 vecinos, 229 habitantes. Contribuye con Palma.

PINA, L. S. de España, provincia de Valencia, partido de Morella, obispado de Segorbe. A. O, 106 vecinos, 446 habitant., 1 parroquia, 1 pósito. Sit. en la raiz del pico llamado Montalgrao, ó Santa Bárbara de Pina. Las casas ó sea chozas, miserables, parte caidas, parte amenazando ruina, parecen un esqueleto de poblacion. Produce pastos y leña. Feria el 1.° de Noviembre. Dista 11 leguas de la capital, y 3 ½ de la cabeza de partido. Contr. 4,873 reales.

PINAE, L. S. de España en la isla del Hierro, una de las Canarias. A. P.

PINAR DE LEYRIA, En Portugal, prov. de Estremadura, comarca de su nombre. Es un terreno de 4 leguas de largo, y 1 de ancho, á 2 leguas S. O. de la ciudad de Leyria, y 1 N. del puerto de Pederneyra, sembrado de pinos, cuyas maderas han provisto los Reales astilleros por espacio de 500 años; pero desde que se aumentó el comercio del Brasil, y se descubrió que las maderas de aquel pais son mas aptas para la construccion, se ha disminuido mucho el uso de sus árboles, que por otra parte no dejan de tener empleo útil. Fue plantado este pinar por el rey don Dionisio, y con él ha quedado un monumento de los cuidados paternales de este monarca benéfico hácia su pueblo, de su inclinacion al fomento de la agricultura, y de la prevision de cuan necesarios podrian ser á sus sucesores todos los objetos convenientes al armamento de una numerosa escuadra y de la navegacion mercantil de sus reinos.

PINAR DE SORIA, Desp. R. de Esp., provincia de Soria.

PINAR NEGRILLO, L. R. de España, provincia, obispado y partido de Segovia, sexmo de Cabezas. A. P., 80 vecinos, 274 habitantes, 1 parroquia, 1 pósito. Situado á la derecha del camino que conduce de Navalmanzano á la villa de Cuellar, y de iguales productos á los de estos pueblos [*Véanse*]. Dista 5 leguas de la capital. Contribuye 1,766 reales 5 maravedises.

PINAREJO [el], V. S. de Esp., prov. y obispado de Cuenca, partido de S. Clemente. A. O., 348 vecinos, 1,358 habitant., 1 parroquia, 1 pósito. Confina por el S. con Villar de Cantos. Situada en una llanura fértil, cuyo término riega un riachuelo que viene de las vertientes de Castillo Honrubia, el cual inunda algunos años sus campos por falta de declive para sus aguas. Produce trigo y otros granos, ganado lanar y yeguas de vientre al natural y al contrario. Dista 4 leguas de la cabeza de partido, y 4 de Belmonte, en cuyo tránsito estan situadas Carrascosa y la Rada. Contribuye 6,772 rs. 21 mrs. Derec. enagenados 2,802 rs. 9 mrs.

PINAREJOS, L. S. de España, prov. y obispado de Segovia, partido de Cuellar. A. P., 76 vecinos, 378 habitantes, 1 parr., 1 pósito. Para su situacion y productos. (*V. Nava el manzano*). Dista 7 leguas de la capital. Contribuye 1,792 rs. 22 mrs. Derec. enagenados 261 reales 4 maravedises.

PINATELL, Aldea ord. de Esp., prov. de Cataluña, subdelegacion de Montblanch, obispado de Tarragona. A. O., 1 vecino, 5 habitantes, 1 parroquia. Produce trigo y legumbres. Dista 24 horas de Barcelona, y 1 de Montblanch. Contrib. 756 rs. 9 mrs.

PINCARÓ, L. R. de España, provincia de Cataluña, corregimiento de Figueras, obispado de Gerona. A. O., 5 vecinos, 23

Digitized by Google

habitantes, 1 parroquia. Situado en terreno montañoso, áspero y quebrado. Confina por el E. con Carbonels y Albaña, por el S. con Casavell, y por el N. con los Horts. Produce trigo, legumbres, vino y aceite. Dista 31 hor. de Barcelona, y 6 de Figueras. Contribuye 439 rs. 14 mrs.

PINCELA, Ald. S. de España en Galicia, provincia y obispado de Lugo, jurisdiccion de Chantada. J. O., 15 vecinos, 71 habit., 1 parroquia anejade Villanje, San Vicente. Produce vino, castañas, lino y alguna fruta.

PINCELO, Ald. S. de España en Galicia, provincia y obispado de Lugo, jurisdiccion de Chantada. Es una de las que componen la parroquia de San Vicente de Villanje (*Véase*).

PINCELO, Ald. S. de Esp. en Galicia, provincia de Lugo, jurisdiccion de Taboada. Es una de las que componen la parroquia de Castelo de Asma [*Véase*].

PINDO, Monte de Esp. en Galicia, prov. y arzobispado de Santiago, jurisdiccion de Muros. Se halla en térm. de las parroquias de Santiago de Arcos, y San Mamed de Carnota; su prod. es varios pastos amenos, y yerbas aromáticas desconocidas, con las que se mantienen los gatos monteses, y otros animales bravos.

PINDO, Es un puertecito que está sit. sobre la ria de Corcuvion en la costa de Galicia, prov. y arzobispado de Santiago, donde, como en los de Ceé y Finisterre, se hace bastante pesca de sardina, y se van abriendo algunos terrenos baldíos. Las mugeres se dedican á hilar y fabricar encajes de lino del país, que despachan en las inmediaciones.

PINEDA, V. R. de Esp., provincia y obispado de Cuenca, part. de Huete. A. O., 155 vec., 587 habitantes, 1 parr., 1 pósito. Situada á 2 leguas S. de la cab. de partido, lindando con térm. de Langa y Caracenilla. Produce granos, vino, legumbres y ganado lanar. Contribuye 5,078 rs. 20 mrs.

PINEDA, V. S. de España, provincia de Cataluña, corregimiento y obispado de Gerona. A. O., 292 vecinos, 1,456 habitants., 1 parroquia, parada de diligencias. Situada en la costa del mediterranco, entre el rio Tordera que está á su E., y una rambla que tiene al O., sobre el camino carretero llamado de la Marina, que conduce desde Barcelona á Gerona. Confina por E. con Malafolls, por S. con el mar mediterráneo, por O. con Calella, y por N. con Orsaviña y San Pere de Rui. Prod. trigo, legumbres, vino y aceite. Industria: marineria, medias, blondas, encajes y aguardiente. Este puerto no está habilitado. Dista 10 ¾ horas de Barcelona, 9 de Gerona, y 4 ½ de Mataró, en cuyo intermedio se encuentra el caserío de Caldetas, y los pueblos de Arenis, Canet, San Pol y Calella. Contr. 20,539 rs. 26 mrs.

PINEDA, L. de España, provincia de Asturias, concejo de Somiedo; 24 vecinos, 107 habitantes, 1 iglesia aneja á la parroquia de Pola de Somiedo (*V. este art.*).

PINEDA, Desp. de España, provincia de Burgos, partido de Bureba.

PINEDA DE TRASMONTE, V. R. de España, provincia y arzobispado de Burgos, partido de Aranda de Duero. A. O., 113 vecinos, 437 habitantes, 1 parroquia. Sit. en la carretera que conduce desde Segovia á Santo Domingo de la Calzada, lindando con Cilleruelo de Arriba, y término de Pinilla de Trasmonte. Prod. granos, leña y ganados. Dista 9 leg. de la capital. Contr. 1,910 rs. 28 mrs. Derechos enag. 206 reales 28 maravedises.

PINEDA DE LA SIERRA, V. R. de España, prov. y arzobispado de Burgos, partido de Juarros y la Mata, hermandad de Montes de Oca. A. O., 76 vecinos, 346 habitantes, 1 parroquia. Situada sobre dos sierras, donde crian toda especie de ganados, á la izquierda del cam. real de Madrid; aqui nace verdaderamente el rio Arlanzon, aunque no toma este nombre hasta llegar á aquella villa que es cuando conserva su corriente en verano. En tiempo de los reyes de Castilla fue bosque y sitio real, y aun conserva sus privilegios. Produce ganados, yerba y centeno. Industria: un escelente lavadero de lanas. Dista 7 leg. de la capital. Contribuye 2,379 rs. 12 mrs.

PINEDAS, L. S. de España, provincia y obisp. de Salamanca, cuarto de lo Llano en el partido de Miranda. A. P., 45 vec., 168 habitantes, 1 parroquia, 1 pósito. Sit. en la sierra de Francia, en terreno ligero que produce granos, pastos, castañas y vino, cuyo valor ascenderá á 65,000 rs. anuales. Sus moradores hacen y portean á los otros pueblos carbon de brezo, y maderas de madroñeras para las cuñas de carros de la tercera parte de Castilla. Tambien se coge en este lugar alguna corta cantidad de lino que consumen sus propios vecinos, fabricando

Digitized by Google

lienzos, los que tejen fuera de sus respectivos pueblos por no tener telares en ellos. Dista 12 leguas S. de la capital. Contribuye 1,061 rs. 24 mrs. Derec. enag. 211 rs. 26 mrs.

PINEDAS (LAS), Aldea R. de España, prov. de las Nuevas poblaciones de Sierra Morena, partido de la Carlota, obispado de Córdoba. Es aneja de la Carlota, en cuyo artículo estan incorporados su vecindario, situacion y productos.

PINEDILLO, Granja S. de España, provincia de Burgos, partido de Aranda.

PINEDO, L. de España, provincia de Alava, hermandad, arciprestazgo y vicaría de Valdegovia, diócesis de Burgos; 8 vec., 38 habitantes, 1 parroquia aneja de la de Corro. Confina por N. con Basabe, por S. con San Zadornin, por E. con Valpuesta y por O. con Corro. Los vecinos se dedican á la agricultura, y cogen de todo grano.

PINEIRO, L. de España, provincia de Asturias, concejo de Taramundi; 6 vecinos, 28 habitantes, parroquia de San Martin de Taramundi [*Véase*].

PINEIRO, Ald. S. de España en Galicia, provincia y obispado de Lugo, jurisdiccion de Otero de Rey. Es una de las que componen la parroquia de Canday [*Véase*].

PINEIRO, Ald. S. de España en Galicia, provincia y obispado de Lugo, jurisdiccion de Deza. Es una de las que componen la parroquia de San Adriano de Madriñan [*Véase*].

PINEIRO, Ald. Ab. y S. de España en Galicia, provincia de Lugo, jurisdiccion de Meyra. Es una de las que componen la parroquia de Sejosmil [*Véase*].

PINEIRO (EL), L. de España, provincia de Asturias, conc. de Castropól; 2 vec., 9 habitantes, parroquia de San Esteban de Pianton [*Véase*].

PINEIROA, Ald. S. de España en Galicia, prov. y obispado de Lugo, jurisdiccion de Cedron, y una de las que componen la parroquia de Santiago de Cedron [*Véase*].

PINEIROS (LOS), L. de España, prov. de Asturias, concejo de Navia; 3 vecinos, 14 habitantes, parroquia de Montaña de Rio-negro [*Véase*].

PINEL (SANTA MARIA DE), Felig. R., Ab. y S. de España en Galicia, provincia y obispado de Lugo, jurisdiccion de Brollon. A. O., 26 vecinos, 130 habit., 1 parroquia compuesta de las aldeas de Cabo, Casas, Iglesia y Souto. Sit. al N. de Villamarin, con quien confina y con el coto de Sindrán. Sus productos se hallarán en el artículo Brollon, jurisdiccion (*Véase*). Contribuye 1,03[illegible] rs. 28 mrs. Derec. enag. 330 rs. 28 mrs.

PINELL, V. Ord. de España, provincia de Cataluña, corregimiento y obispado de Tortosa. A. O., 157 vec., 788 habitantes, 1 parroquia. Situada entre montes. Prod. trigo, vino, aceite y almendras. Dista 14 horas de Barcelona y 5 de Tortosa. Contribuye 11,503 rs. 32 mrs.

PINELL, L. Ecl. de España, provincia de Cataluña, corregimiento de Cervera, obispado de Solsona. A. O., 18 vecinos, 94 habitantes, 1 parroquia. Produce trigo y legumbres. Dista 27½ horas de Barcelona y 9½ de Cervera. Contr. 4,457 rs. 19 mrs.

PINERA, Aldea de España, provincia de Asturias, conc. de Llanera, parroquia de San Cucao (*V. este art.*). Situada al N.

PINERA DE ABAJO, L. de España, provincia de Asturias, concejo de Lena; 9 vec., 42 habitantes, parroquia de Piñera (*Véase*).

PINERI, L. de España, provincia de Asturias, concejo de Oviedo; 3 vecinos, 14 habitantes, parroquia de San Esteban de las Cruces (*Véase este artículo*).

PINET, L. S. de España, provincia de Valencia, partido de San Felipe. A. P., 33 vecinos, 165 habitantes, 1 parroquia, 1 pósito. Para su situacion y productos (*V. la Baronia de Lluchent*). Dista 11 leguas de la capital y 3½ de la cabeza de part. Contribuye con Llucl.ent.

PINIELLA, L. de España, provincia de Asturias, concejo de Cabranes, feligresía de Torazo [*Véase este art.*].

PINIELLA, L. de España, provincia de Asturias, concejo de Avilés, jurisdiccion de Illas, parr. de Villa [*V. este art.*].

PINILLA, V. S. y Ab. de España en la Alcarria, provincia y partido de Guadalajara, granja del monasterio de San Bartolomé de Lupiana, y es villa por concesion del rey Felipe II [*V. Lupiana*]. Situada en un cerro pequeño, cerca de la Vega y del rio Ungria. Su término produce granos, y hay tambien en el monte para carboneo y olmedas. Dista 3 leguas de Guadalajara y 1 de Orche.

PINILLA, L. R. de España, provincia, obispado y partido de Santander, valle de Carriedo. R. P., 94 vecinos, 486 habitantes inclusos los de Sandoñana, las Barcenas y

Digitized by Google

Susvilla (*Véase Escovedo y el art. Carriedo, valle, donde se hallará su situacion y productos*). Está en terreno áspero que produce maiz, trigo, alubias y vino. Dista 21 leguas de Burgos. Contr. con el valle.

PINILLA, L. R. de España, provincia y obispado de Zamora, partido de Toro. A. P., 283 vecinos, 1,015 habit., 2 parroq., 1 ermita, 1 pósito. Situado en un alto, á 2 leguas N. E. de Toro y ½ S. de Bezdemarban, en cuyo intermedio hay unos altos collados desde donde se descubren casi todas las montañas que sirven de límites á Castilla la Vieja. El terr. de este pueblo es de buena calidad, su circuito de 26,054 varas; hacen sus límites los de Lobones, Villar Don Diego, Villavendimio, Benafarces, Pobladura, Bezdemarban y Abezames. Produce en abundancia granos y otras semillas, algunos garbanzos y vino que cogen en los térm confinantes; crian sus habitantes bastante ganado lanar; tienen 4 tejares de esquisito barro, fábrica de cal, y se dedican á la arrieria y al comercio de granos con la corte y otros pueblos. Dista 2 leg. de la cabeza de partido. Contribuye 6,471 rs. 31 mrs.

PINILLA, Aldea R. de España, prov. de Murcia, partido de Lorca. A. P., 93 vecinos, 402 habitantes, 1 parroquia.

PINILLA, Aldea S. de España, prov. y obispado de Zamora, partido de Sayago. A. P., 41 vecinos, 171 habitantes, 1 parr. Situada sobre las márgenes del Duero, en los confines de Portugal. Produce pocos granos, pastos y ganados. Dista 11 leguas de la capital. Contr. 2,625 rs. 11 mrs.

PINILLA (LA), Alquería R. de España, provincia, partido y obisp. de Salamanca, cuarto de Peña de Rey; 4 vecinos, 14 hab., 1 parroquia. Su situacion y productos se hallarán en el art. Alba de Tormes. Dista ½ legua de la capital. Contribuye 304 rs. 29 maravedises.

PINILLA, Granja S. de España, provincia de la Mancha, partido y término de Alcaraz. Tiene una salina de agua que provee á mucha parte de la Mancha y Estremadura.

PINILLA DE ARLANZA, Villa S. de España, provincia de Palencia, partido de Cerrato. A. O., 10 vecinos, 37 habitantes, 1 parroquia. Situada á orillas del rio de su nombre, sobre el cual tiene un buen puente, y linda con términos de Villahoz y Palenzuela, cuyos productos son de la misma clase [*Véase*]. Dista 6 leguas de la capital. Contribuye 270 rs. 16 mrs. Derechos enagenados 4 rs.

PINILLA DE BUITRAGO, L. S. de España, provincia y partido de Guadalajara, tier a de Buitrago. A. P., 64 vecinos, 287 habitantes, 1 parroquia. Sit. en terreno montuoso, á orilla del rio Lozoya; lindando con términos de San Mamés, Navarredonda y Gargantilla. Produce granos, leña, pastos y ganados. Dista 11 leg. de la capital. Contribuye 976 rs. 16 mrs.

PINILLA DE CARADUEÑA, L. R. de España, provincia de Soria, sexmo de San Juan, obispado de Osma. A. P., 42 vec., 149 habitantes, 1 parroquia que tiene por anejas las aldeas de la Rubia, Ausejo y Fuente el Fresno. Sit. al pie de las sierras, y con escasez de combustible, por lo que es muy frio en invierno, pero delicioso en verano. Confina con Villares, Pedraza, Cuellar, Ayllon, Estepa y Ventosa, todos en el radio de 1 legua, y de la misma sit. y productos. Los de este son granos y legumbres, pues ya no hay ganado merino como antes. Ind.: emigrar á Andalucía á coger aceituna. Dista 3 leg. de la capital. Contr. 298 rs. 6 mrs.

PINILLA DE TRASMONTE, V. R. de España, provincia de Burgos, partido de Aranda de Duero. A. O., 139 vecinos, 530 habitantes, 1 parroquia. Situada en el arciprestazgo de Aranda, en terreno mont. que le defiende de los vientos N. Confina por O. con Babon, por S. con Oquillas, por E. con Arauzo de Torre, y por N. con Caleruega (*Véase Osma, obispado*). Dista 10 ½ leguas de la capital. Contr. 4,482 rs. 27 mrs. Derechos enagenados 2,660 reales 29 maravedises.

PINILLA DEL CAMPO, L. R. de España, provincia y partido de Soria, sexmo de Frentes, obispado de Osma. A. P., 41 vecinos, 165 habitantes, 1 parroquia. Sit. en un valle bastante fértil en trigo, cebada, avena, yeros, guijos, guisantes y lentejas. Industria: hilazas caseras de lino, cáñamo y lana. Dista 5 leguas de la capital. Contr. 355 rs. 11 mrs.

PINILLA DEL OLMO, L. S. de Esp. provincia de Guadalajara, partido y obisp. de Sigüenza, tierra del ducado de Medinaceli. A. P. 74 vecinos, 330 habitantes, una parroquia. Situado en terreno montuoso,

Digitized by Google

entre Barahona y Villasayas, muy abundante en granos y ganado lanar, pero las aguas son salitrosas. Dista 7 leguas de la cabeza de partido. Contr. con Medinaceli.

PINILLA DEL VALLE, L. R. de Esp., provincia y partido de Segovia, sexmo de Lozoya, arzobispado de Toledo. A. O., 57 vecinos, 200 habitantes, 1 parroquia, 1 pósito [*V. Rascafria*]. Dista 5 leguas de la capital. Contr. 6,238 rs. 4 mrs. Derechos enagenados 1,050 rs. 5 mrs.

PINILLA DEL VALLE, Aldea R. de España, provincia de Guadalajara, part. y obispado de Sigüenza, sexmo de la Sierra. R. P., 70 vecinos, 313 habitantes, 1 parr., 1 ermita. Situada en un valle cercado de cerros. Tiene buen monte de encina, pinos y pastos para ganado lanar estante trashumante, cabrío, vacuno y de cerda. Produce trigo, cebada, avena, garbanzos, yeros y patatas, poca fruta y hortaliza; tambien abunda de caza. Su término, que baña el rio Cabrilla, sobre el cual hay un molino harinero, es abundante de jaspe y yeso. La mayor parte de sus habitantes se dedican al pastoreo, por lo que van á la Estremadura con los rebaños de la ciudad de Molina. Dista 14 leguas de la cabeza de partido, 4½ de Molina, 1 de Traid, ¼ de hora de Terraga y ¾ de Mejina. Contribuye con la sexma.

PINILLA DE LAS MONJAS, L. S. de España, provincia y part. de Guadalajara, tierra de Jadraque, obispado de Siguenza. A. P., 49 vecinos, 218 habitantes, 1 parr., 1 pósito. En su término hay un caserío que conserva el título de real monasterio de las monjas Calatravas, llamado San Salvador. El pueblo esta situado entre barrancos, y pasa por su orilla el rio Cañamares que corre de N. á S.; es bastante enfermizo. Produce bellota, trigo, cebada, avena, garbanzos, judias y toda clase de hortalizas y árboles frutales. Industria: extraer de su preciosa cantera piedras para los molinos de otros pueblos, que son de escelente calidad. Dista 8 leguas de la capital. Contribuye 705 rs. 30 maravedises.

PINILLA DE LOS BARRUECOS, V. R. de España, provincia y arzobispado de Burgos, part. de Aranda de Duero. A. O., 72 vecinos, 288 habitantes, 1 parroquia. Sit. en el arcipreztazgo de Coruña y límites del de Osma, en terreno montuoso, poblado de pinares. Confina por N. con Gete, por E. con Cabezon, por S. E. con Rabanera del Pinar, por S. con la Gallega, y por O. con Peñacova (*Véase Osma, obispado*). Dista 10½ leguas de la capital. Contr. 4,456 rs. 20 maravedises.

PINILLA DE LOS MOROS, L. S. de España, provincia y arzobispado de Burgos, partido de Aranda de Duero, jurisd. de Salas. A. P., 30 vecinos, 118 habitantes, 1 parroquia. Situado á orillas del rio Pedroso que desagua en el Arlanza; lindando con términos de Jaramillo de la Fuente, Piedrahita de Muño y San Millan de Lara. Produce granos, frutas, pastos y ganados. Industria: telares de lienzos. Dista 8 leguas de la capital. Contribuye 444 rs. 33 mrs. Derec. enag. 37 rs. 14 mrs.

PINILLA DE AMBROZ, L. R. de España, provincia, obispado y partido de Segovia, sexmo de Santa Eulalia. A. P., 52 vecinos, 167 habitantes, 1 parroquia. Situado cerca de la confluencia de los rios Moro y Eresma; lindando con términos de Pascuales, Domingo Garcia y Armuña. Sus productos son los mismos que los que estan indicados en el artículo Yanguas. Dista 4 leguas de la capital. Contr. 2,051 rs. 18 maravedises.

PINILLOS, V. S. de España, provincia de Soria, partido de Logroño. A. O., 50 vecinos, 225 habitantes, 1 parroquia. Situada á orillas del rio Iregua, en terreno bastante montuoso, al pie de las sierras de Cameros. Conf. con Gallinero y Almarza. Es pais muy frio que produce trigo, lino y centeno. Industria: pastoreo, cria de ganado vacuno, yeguar y lanar, y fábrica de paños. Dista 6 leg. de la cabeza de partido. Contribuye 1,719 rs. 1 maravedí. Derechos enagenados 355 rs. 20 mrs.

PINILLOS, V. S. de España, provincia de Burgos, partido de Aranda de Duero, valle de Esgueva, obispado de Osma. A. O., 61 vecinos, 260 habitantes, 1 parroquia. Situada en el arcipr. de Roda, y límites de la diócesis de Burgos y valle de Esgueva. Conf. con Cabañas, Baboa, Terradillos y Torresandino (*V. Osma, obispado*). Dista 10½ leg. de la capital. Contribuye 1,221 rs. 28 mrs. Derec. enagenados 183 rs. 29 mrs.

PINILLOS DE POLENDOS, L. R. de España, provincia, obispado y partido de Segovia, sexmo de Cabezas. A. P., 21 vec., 77 habitantes, 1 parroquia. Situado á orillas del arroyo de su nombre, que desagua en

Digitized by Google

el rio Piron; lindando con términos de Escobar, Escarabajosa, Parral y Villobella. Produce granos, algarroba, garbanzos, vino y ganado lanar merino. Dista 3 leguas de la capital. Contr. 978 rs. 20 mrs. Derechos enagenados 19 rs. 24 mrs.

PINO, V. S. de España, provincia y obispado de Zamora, partido de Villalcampo. A. M. y O., 90 vecinos, 280 habitantes, 1 parroquia aneja de Carbajosa, un pósito. Situada en terreno escabroso, por la parte del S. y E., donde estan los arribes del Duero, y en él la barca de tránsito para Sayago, que dista $\frac{1}{2}$ legua y $1\frac{1}{4}$ de Portugal. Por N. y O. es algo mas llana. Es muy de notar que, no habiendo en el pueblo mas que una sola fuente muy escasa, hay en su término llano tres lagos no muy estensos, pero de estraordinaria profundidad, puesto que nunca se ha podido descubrir su fondo ni notarse merma alguna, no obstante de estar en el terreno mas secano hacia Portugal. Inmediato á uno de ellos hay una peña monstruosa que hace la figura de un sombrero, por lo cual la llaman el sombrero de Roldan, está fija sobre un debil peñasco no mas grueso que el cuerpo de un hombre, y elevado $1\frac{1}{4}$ vara sobre el suelo, siendo muy difícil subir á él por cualquier lado, pues no tiene agarradero. Pueden sestear cómodamente debajo mas de 200 cabezas de ganado lanar. Cerca del mismo sitio hay tres sepulcros llamados tambien la sepultura de Roldan, abiertos en peña viva, de dos varas de profundidad y el largo y ancho de un hombre, lo cual debe tener su orígen del gran capitan Roldan y su largo campamento allí durante la guerra de Portugal. Produce centeno, algunas legumbres, vino mediano y bastante ganado vacuno y lanar. Industria: fabrica de aceite de enebro. Dista 5 leg. de la capital. Contribuye 3,420 rs. 9 mrs.

PINO, V. Ab. de España, provincia y arzobispado de Burgos, partido y merind. de Bureba, cuadrilla de Caderechas. A. O., 36 vecinos, 146 habitantes, 1 parr. Situada en la carretera que conduce de Santoña á Bribiesca, entre Oña y Cornudilla, á 1 leg. del primero y $\frac{1}{2}$ del segundo. Dista $9\frac{1}{2}$ leg. de la capital. Contr. 817 rs. 32 mrs.

PINO (EL), L. R. de España, provincia, partido y obispado de Salamanca, cuarto de Baños. A. P., 35 vecinos, 136 habitantes, 1 parroquia. Sit. sobre una pequeña colina, á orilla del Tormes. Confina con Florida de Liébana ó Muelas, el puerto de la Concepcion, Gurriñas y el Palacio de los Ovalles. Produce trigo, centeno, cebada, garbanzos, legumbres, patatas, bellotas y ganado de cerda. Dista 2 leguas de la capital. Contribuye 564 rs. 21 mrs.

PINO (SAN FELIZ DEL), Parroquia de España, provincia de Asturias, concejo de Aller, obispado de Oviedo, arcedianato de Gordon; 150 vecinos, 447 habitantes, 1 iglesia parroquial y 1 castillo antiguo (*V. el concejo*). Tiene por anejo á la Pola de Collanzo. Se compone esta parroquia de las aldeas de Cuevas, Felechosa y Pola (la). Sus vecinos cogen escanda, maiz, habas blancas y negras, arvejos, avellanas, nueces, manteca y lana. Contribuye 447 reales 23 maravedises.

PINO (SAN MARTIN), Feligr. y cot. red. S. de España en Galicia, provincia de Lugo, obispado de Mondoñedo, jurisdiccion de su nombre. J. O., 80 vecinos, 400 habit., 1 parroquia compuesta de las aldeas Porto, Goldeyros, Fuente Salgueira, Castro, Gayoso y el coto de Mato. Tiene por anejo la parroquia de San Pedro de Seijas. Situada en una prominencia que domina toda la tierra llana de Galicia, al pie de una antigua fortaleza, desde la cual se perciben casi todas las montañas que dividen esta prov. de la de Asturias, Leon, Castilla y reino de Portugal. La circunda por E. el rio Tamaga, por S. un arroyuelo que nace al O., al pie de un antiguo castillo llamado de Villa-Juan, en el cual se defendieron los hijos de la casa de Miranda de Lugo, en tiempo de don Juan el II. El referido anejo Seijas está situado al N. y N. E., en la falda de la misma altura. Produce centeno, trigo, maiz, lino, habichuelas, garbanzos, patatas, frutas y legumbres. Dista $3\frac{1}{2}$ leguas de la capital y $17\frac{1}{2}$ de Santiago. Contr. 1,159 rs. 4 maravedises.

PINO (SAN VICENTE DEL), Feligresía S. de España en Galicia, provincia y arzobispado de Santiago, jurisdiccion de Budiño. J. O., 81 vecinos, 400 habitantes, 1 parroquia que comprende las aldeas de Leboran, Piñeiro, Vermas y Albarda. Su situacion, productos é industria se hallarán en el art. Arca [*Véase*]. Dista 3 leguas de la capital. Contr. 1,000 rs.

PINO (SAN VICENTE DEL), Feligresía S. de España en Galicia, provincia y obispado

Digitized by Google

de Lugo, jurisdic. de Monforte de Lemos, Justicia, la de esta villa; 80 vecinos, 397 habitantes, 1 parroquia compuesta de las ald. Malbaron, Cruces y Zapardiel.

PINO (Santa Maria de), Feligresía R., Ab. y S. de España en Galicia, provincia y obisp. de Lugo, jurisdiccion de Brollon. A. O., 55 vecinos, 275 habitantes, 1 parroquia que comprende las aldeas de Suortos y Pacio. Situada en la falda de la loma que baja de Pacios á Campo-Rio, por entre Probeiros y Fornelas, en una llanura de secano. A la caida de la loma, hay una dilatada llanura, la mayor parte cultivada y regada por el rio Mas. Confina por O. con Laparte. por N. O. con Ribas-Pequeñas, por S. E, con Eijon y Santalla, tocando en Veiga, y por N. E. con el coto de Guntin. Sus prod. se hallarán el artículo Brollon, jurisdiccion [*Véase*]. Contribuye 2,228 rs. 1 mr. Derechos enagenados 556 rs. 2 mrs.

PINO DE VIDUERNA, L. R. de Esp., provincia de Palencia, partido de Carrion, obispado de Leon. R. P., 15 vec., 70 hab., 1 parroquia. Situado en el alto de un cerro, al pie de una montaña. Clima frio y carece de aguas. Produce pastos medianos, yerba, y solo se coge centeno y avena, ganado vacuno, caballar y alguno lanar. Dista 8 leg. de la cabeza de partido. Contribuye 501 rs. 15 maravedises.

PINO DEL RIO, Lugar S. de España, provincia de Palencia, partido de Carrion, obispado de Leon. R. P., 51 vec., 213 hab., 1 parroquia, 2 ermitas, 1 pósito. Situado en vega, á orilla del rio Carrion y falda de una cuesta. Clima frio; abunda de aguas. Produce buenos pastos y yerbas, poco trigo, mucho centeno y avena, y todo género de legumbres, y ganado de toda especie. Ind.: 2 molinos harineros y 1 de aceite de linaza. Dista 5 leg. de la cabeza de partido. Contr. 2,065 reales 30 mrs. Derechos enagenados 383 rs. 12 mrs.

PINO ALTO, Aldea S. de España, provincia de Estremadura, partido de Caceres, obispado de Coria, jurisd. de Granadilla. Es aneja de Pinofranqueado, en cuyo art. se hallará su situacion y productos.

PINO FRANQUEADO, L. S. de Esp., provincia de Estremadura, partido de Cáceres, obispado de Coria, jurisdiccion de Granadilla. A. P., 215 vecinos, 1,020 habitantes, 1 parroquia que tiene por anejas á Pino Alto, Calabazas, Haceña, Dehesilla, Huerta y Arroyo-Cerezo, que pertenecen al concejo de Camino Morisco. Este lugar se compone de las alquerias de Obejuela, Sauceda, Vega, Mesegal, Muela, Abellana, Horcajo, Heridas y Aldehuela, y está situado en el fondo de una cañada, que forman las sierras de las Urdes que dividen los campos de Ciudad-Rodrigo, y al S. O. de Valencia de Alcantara. Está rodeada de arboleda, y parece que debe su nombre á un gran pino que hay en las inmediaciones. Las casas son muy reducidas, y baña sus paredes por la parte del S. O. la rivera Sarcilla que nace a ½ legua mas al S. Todos los pueblos y alquerias nombrados, tienen iguales ó semejantes producciones, que son pocos granos, habichuelas, legumbres, castañas, algun aceite, ganado cabrio y miel. Industria: telares de lienzo. Dista 30 leguas de la capital y 7 de Coria. Desde Valencia de Alcántra á esta aldea, hay 2½ horas de camino militar, en cuyo intermedio se pasan los arroyos de Marañon, Miguel Gomez y Sarcilla. Contr. 4,101 rs. 12 maravedises.

PINOL (San Vicente de), Feligresía S. de España en Galicia, provincia y obispado de Lugo, jurisdiccion de Coto Nuevo. J. O., 162 vecinos, 813 habitantes, 1 parroquia compuesta de las aldeas Abarca, San Pil, Casardecima, Lamas de Brosmo, Gandaras, Vilariño, Cima de Vila, Chaucan y San Payo, y tiene unidas á las de Santiorjo y Bulso, cuyos vecindarios estan incorporados en esta. Situada al S., y 2½ leguas de la villa de Monforte, en la ribera del Sil, donde esta la barca de Porto-Brosno, por donde se pasa para la feria de Maceda, Santuario de los Milagros, Portugal y otras partes de la provincia de Orense. Llamase este pais la ribera de Amandi, y produce una de las mejores clases de vinos de Galicia, desde la confluencia del Lor con el Sil, hasta la del Cabe con este mismo rio en San Esteban, siendo el mejor el que se coge mas abajo del Lor, y despues va desmereciendo segun sigue bajando; pero siempre es bueno: produce tambien algun aceite, y demas que podra verse en el articulo Coto Nuevo, jurisdiccion [*Véase*]. En este pueblo esta la barca de Portobrosno, y ½ legua mas arriba, en Amandi, la de Gudin, ambas sobre el rio Sil, incorporado ya con el Cabe. Contribuye 991 rs. 11 mrs. Derechos enagenados 330 rs.

Digitized by Google

PINOS, L. Ecl. de España, provincia de Leon, exento. A. O., 16 vecinos, 60 habitantes, 1 parroquia. Situado cerca de los confines septentrionales de esta provincia con la de Asturias, lindando con los conc. de Sena, Babia de abajo y abadia de Arbas. Produce granos, lino, legumbres y pastos. Dista 10 leguas de la capital. Contribuye 1,873 rs. 5 maravedises. Derec. enagenados 865 rs. 14 mrs.

PINOS, L. S. de España, provincia de Cataluña, subdelegacion de Berga, corregimiento de Cervera, obispado de Solsona. A. O., 20 vecinos, 100 habitantes, 1 parroquia que tiene por aneja la de Cuinér. Sit. en terreno escabroso, y cubierto de piedras que molestan mucho al ladrador y á los caminantes. Produce trigo, cebada, legumbres, algun vino de mala calidad y un poco de ganado. Los árboles mas comunes son los pinos y algunos robles. Dista 19 hor. de Barcelona y 10 de Berga. Contr. 3,637 rs. 8 maravedises.

PINOS DE GENIL, Y SU ANEJO SENES, L. R. de España, provincia, arz. y partido de Granada. A. P., 226 vecinos, 1,080 hab. inclusos 7 cortijos de su jurisd., 1 parroquia, 1 pósito. Situado sobre el cauce del rio Genil que le divide en dos barrios comunicados por un puente de mamposteria, que suponen obra de moros. Pertenece á la jurisdiccion de Granada, y paga un censo á sus propios. Confina por N. O. con Cuentar a $\frac{1}{2}$ de legua, por E. con Guejar á 1, por S. con Monachil á otra legua, y por O. con Senes a igual distancia. Su término se estiende $1\frac{1}{2}$ legua de N. á S., y $1\frac{1}{4}$ de E. á O. No hay en él mas regadio que algunos cortos trechos contiguos á los rios, llamados en el pais Vegueta. El valle del Genil es aqui muy estrecho, y en su fondo se ven algunos arboles: cogense semillas, pero el artículo principal de su riqueza es el blanqueo de lienzos, hilazas etc., para lo cual son muy á propósito las aguas de este rio. El pueblo es muy saludable, y hay en él viejos que cuentan mas de 100 años, y se va aumentando la poblacion. Aqui comienzan las estrechas gargantas del Genil, y asi el camino, que en este punto toca al nivel del rio, se eleva á poco notablemente, cortando siempre los profundos barrancos que bajan de izquierda a derecha. Subiendo y bajando los estribos que los separan, uno de estos estribos, cuyo nucleo es la roca, se liga con otro correspondiente por la márg. opuesta, resultando, en el paso que se han abierto las aguas del rio, una garganta estrechísima, formada por escarpados perpendiculares y muy elevados que llaman Tojos; el contiguo al camino se conoce por el Púlpito de Canales, por tener este nombre una cortijada de 10 á 15 vecinos que se descubre al otro lado del rio, en el cual, sobre el tajo correspondiente, se eleva un pico aislado, en cuya parte superior hubo un castillo que defendia la garganta, y al que se subia por escalones hechos en la peña viva. Cerca de este fuerte hay dos cuevas capacísimas, en una de las cuales suponen que pueden caber, sin mojarse, 1,000 cabezas de ganado. De la antigüedad de este pueblo no se tiene otra noticia mas que la de su reconquista posterior á la de Granada. Dista 1 legua E. de la capital. Contribuye 4,135 rs. 11 mrs.

PINOS DEL VALLE, L. R. de España, provincia y arzobispado de Granada, part. del Valle. A. P., 360 vecinos, 1,730 habitantes, 1 parroquia, 1 pósito. Para su situacion (*V. Valle de Lecrin*). Produce trigo, cebada, maiz, lino, cañamo, vino y aceite. Dista 6 leguas S. E. de la capital y 5 horas de camino militar del Padul, en cuyo intermedio estan la venta de este nombre, la Venta Nueva, la de Espadas y el pueblo de Restaval. Contr. 17,466 rs. 21 mrs.

PINOS ALTOS, Aldea R. de España, provincia de Murcia, partido de Hellin. A. P., el del Rincon del Moro; 1 vecino, 4 habitantes.

PINOS PUENTE (ILLURCUM), L. R. de España, provincia, arzobispado y part. de Granada. A. P., 638 vecinos, 3,070 habitantes inclusos 11 cortijos de su jurisd., 1 parroquia, 1 pósito, casa de postas con 3 caballos. Situado al principio de la vega de Granada, á orilla del rio Cubillas, con puente para carruages. Terr. llano, abundante de aguas, y en sus inmediaciones se encuentran antigüedades romanas. Produce granos y ganados. Desde Alcalá la Real á este pueblo hay 7 horas de camino, y en su intermedio no se encuentra mas que la venta y casas de Puerto Lopez, donde hay casa de postas con 3 caballos. Dista 3 leguas de la capital. Contr. 23,310 rs. 10 mrs.

PINOSO, Ald. S. de España, provincia de Valencia, partido y obisp. de Orihuela. A. P., 381 vecinos, 1358 habitantes, 1 parr.

Digitized by Google

aneja de Monovar [*V. este art.*]. Dista 5 leg. de marcha militar de Caudete, pasando por Salinas, y otras 5 de Villena, pasando por el mismo punto.

PINS, BAILIA DE VERGÉS, L. R. de España, provincia de Cataluña, correg. y obispado de Gerona. A. O., 7 vecinos, 34 habitantes, 1 parr. Situado en terreno llano. Confina por el E. con Villopriu, por el S. con Gausas, y por el O. y N. con Saus. Produce trigo, legumbres, vino y aceite. Dista 24 horas de Barcelona y 4 de Gerona. Contr. 1810 rs. 5 mrs.

PINSEQUE, L. S. de España, provincia de Aragon, partido, arzobispado y correg. de Zaragoza. A. O., 84 vecinos, 350 habit., 1 parroquia unida a la de Peraman. Situado en una llanura a ½ de hora a la derecha del camino real que conduce de Zaragoza a Navarra, y medio cuarto a la izquierda del canal Imperial. Prod. trigo, ceb., avena, lino y judías, todo ello en abundancia. Dista 3 leguas de Zaragoza. Contribuye 4698 rs. 14 mrs.

PINTA, Felig. Ab. de Esp. en Galicia, provincia de Orense, jurisd. de Junquera de Ambia. J. O., 82 vec., 407 habitantes, 1 parroquia. Contr. 648 rs.

PINTANO, V. R. de España, provincia de Aragon, partido de Cinco-villas, obisp. de Pamplona. A. O., 107 vecinos, 461 hab., 1 parr., 1 pósito. Situada en terreno montuoso: confina con los pueblos de Ruesta, Undues-Pintano y Longas. Sus productos son los que estan indicados en el artículo Gordun. Hay en su término minas de plata y cobre. Dista 4 leguas de Sos. Contribuye 6040 reales 28 mrs.

PINTE, Ald. Ord. de Esp. en Galicia, prov. de Lugo, jurisdiccion y encomienda de Puerto Marin, San Juan. Es una de las que componen la parroquia de San Vicente de Góndrame (*Véase*).

PINTINIDOIRA, Ald. S. de España en Galicia, provincia y obispado de Lugo, jurisdiccion de Torés. Es una de las que componen la parroquia de San Andres de los Nogales [*Véase*].

PINTINIDOIRA, Ald. S. de España en Galicia, provincia y obispado de Lugo, jurisdiccion de Cervantes, y una de las que componen la parroquia de Villaspasante. (*Véase*).

PINTO, V. S. de España, provincia y partido de Madrid, arzobispado de Toledo. A. O., 450 vecinos, 1724 hab., 1 parroq. 1 convento de religiosos, 1 de religiosas, 1 hosp. provisional con escasas rentas, un pósito, administracion de loterías y caja de correos. Situada á un tiro de bala y á la derecha del camino real de Aranjuez. Al E., y a ½ legua de distancia, se halla San Martin de la Vega, a igual distancia al S., Valdemoro, a la misma al O., Parla y Fuenlabrada. Terreno llano, de poca vertiente, algo pantanoso, aunque no enfermo. En verano escasea mucho el agua de la única fuente que tiene: se cria ganado lanar churro. El año de 1588, se trasladaron á Madrid las religiosas bernardas que habia en este pueblo, por ser enfermizo el sitio que ocupaba: sus calles son llanas, pero mal caserío. Prod. trigo, cebada, garbanzos, aceituna y vino. Industria: telares de gergas y tenerías. Dista 3 leguas de la capital. Contribuye 39,067 rs. 2 mrs. Derec. enag. 17,932 rs. 32 mrs.

PINTORIA (SANTA MARIA DE), Parr. de España, provincia de Asturias, concejo y alfoz de Grado, arciprestazgo y arcedianato y obisp. de Oviedo (*V. el artículo del Canal ó alfoz de Grado*); 30 vecinos, 150 habitantes, 1 iglesia parr. Sit. en la parte mas oriental del concejo, en la ribera izquierda del rio Nalon, y como a 2 leguas comunes de la villa de Grado. Linda por N. con la de Godos, del concejo de Oviedo, mediando dicho rio Nalon, por S. con las de Trubia y Caces, por E. con esta misma, y por O. con la de Trubia y un lugar llamado Nalon. Contr. 33 rs. 6 mrs.

PINTUELES, Rio de Esp. en Asturias, concejo de Piloña, parroquia de Pintueles, (*V. este art.*).

PINTUELES (SAN CRISTOBAL), Parr. de España, provincia de Asturias, concejo y arciprestazgo de Piloña, arcedianato de Villaviciosa, obispado de Oviedo; 96 vec., 472 habitantes, 1 iglesia matriz y 1 ermita. Está muy bien situada entre el monte Pedroso, que le cae al N., y el Cayon al S., y le ciñe por O. el rio Pintueles, el cual nace en el monte Pedroso, y corriendo de N. á S. divide los términos de esta parroquia de los de Ludeña; y atravesando el monte Cayon, desemboca en el rio de Piloña, en el vado de la Caña, ½ de legua al O. del Infiesto. Linda por N. con la parroquia de Anayo, mediando dicho monte Pedroso; por S. con el mencionado Cayon, por E. con el lugar de Cadanes, de la parr. de Borines,

Digitized by Google

y por O. con la de Ludeña. El terreno es fértil y produce trigo, maiz, habas, castañ. y todas las frutas comunes en el concejo, y si bien carece de pastos de monte, suplen esta falta sus abundantes praderías. La cosecha de toda la feligresía, asciende anualmente á 90 fanegas de pan, 800 de maiz, 120 de habas, 300 de castañ., 50 de nueces, algo de avellana y pera, 40 arrobas de cereza, 30 de prunos: crian 70 corderos, 8 cabritos, 60 lechones, 58 jatos, 3 potros; y hacen 360 cántaras de sidra. Dista ½ legua de la villa del Infiesto. Contr. 190 rs. 13 mrs. Derechos enagenados 21 mrs.

PINZA [SAN SALVADOR DE LA], Felig. S. de España en Galicia, provincia y obisp. de Lugo, jurisdiccion de su nombre. J. O. 33 vecinos, 165 habitantes, 1 parroquia que comprende las aldeas Valiñas, Morgade y Brea. Dista 5 leguas de la capital, y 15 de Santiago.

PINZA (SANTA MARIA DE), Felig. R. de España en Galicia, provincia de Orense, jurisdiccion de Viana del Bollo, obispado de Astorga. J. O. 183 vec., 905 habitantes, 1 parroquia que se compone de 6 aldeas que son Ponton, Moscjos, Villaseco, Santa Maria del Cañizo, San Pedro de la Gudiña, y la de Pinza, que es la que da el nombre. Situada en terreno llano y clima templado, menos las aldeas de Villaseco, Cañizo y San Pedro de la Gudiña, que están en país montañoso. (*Véase Solbeyra, San Adrian y Viana del Bollo*). Produce trigo, centeno, vino inferior, castañ. de aire, patat., yerba, y algun ganado vacuno, lanar, y cabrio. Contr. 2402 rs.

PIÑA, L. S. de Esp., prov. de Valencia, partido de Moreira. A. O.

PIÑA DE CAMPOS, V. S. de España, provincia y obispado de Palencia, partido de Nueve Villas. A. M. y O., 262 vecinos, 902 habitantes, 1 parr., 2 hosp. Situada á 1 legua S. de Poblacion de Campos, en una llanura entre el rio Ucieza y el canal de Campos, muy cerca de uno y otro. Confina por el E. con Tamara, por S. con Amusco, por N. con Fromista, y por O. con Amayuelas de arriba y de abajo, entre el real canal del Norte y el rio Curieza: tiene al S. una larga colina. Produce trigo, ceb., morcajo, avena, y vino: tendrá como 40 pares de labor. Industria: fabrica de cordones, (*V. Poblacion de Campos*), Celebra feria el dia 1.° de noviembre, y el 8 de setiembre. Dista 4 leguas de la capital, en cuyo intermedio se pasa por Fuentes de Valdepero, Monzon y Amusco; y desde Osorno hay 6 horas de marcha militar, en cuyo interin. se encuentran Santillana y Fromista. Contribuye 8,398 rs. 10 mrs.

PIÑA ESGUEVA, V. S. de España, provincia de Valladolid, part. de Sortillo, obispado de Palencia. A. O., 87 vecinos, 240 habitantes, 1 parroquia, 1 pósito. Sit. á orillas del rio Esgueva, sobre el cual tiene un buen puente por donde se comunica con los pueblos de Valoria, Perea, Quiñones, y otros, y linda con los de Villafuerte y Mazariegos. Produce 6500 fanegas de granos, 3,000 cántaros de vino, 1800 cabezas de ganado lanar; mucho anis y cominos: su término está bañado por el rio Esgueva. Dista 5 leguas de la capital. Contribuye 3,898 rs 22 maravedises.

PIÑA (LA), Y SAN JUAN DELS BALPS, L. S. de España, provincia de Cataluña, corregimiento y obispado de Gerona. A. O. 180 vecinos, 862 habitantes, 1 parroquia. Situado en terreno llano. Confina por el E. con Olot, por el S. con Castell de Mallos, y por el N. con S. Andres del Coll. Prod. trigo, legumbres y maiz. Dista 24 horas de Barcelona, y 9 de Gerona. Contrib. 7022 rs. 31 maravedises.

PIÑANA, L. S. de España, provincia de Cataluña, correg. de Talarn, obispado de Seo de Urgel. A. O., 8 vecinos, 41 habit., 1 parroquia. Situado en terreno montañoso y áspero. Confina por E. con Codolla y Ciervoles, por S. con Espluga de Serra, por O. con Coruncuy, y por N. con Codolla. Produce trigo y pastos. Ind.: ganadería. Dista 47 horas de Barcelona y 8 de Talarn. Contr. 908 rs. 25 mrs.

PIÑANA, Santuario de España, prov. de Aragon, partido de Barbastro, obispado de Lérida. Dista 7 leguas de Barbastro.

PIÑEIRA, Ald. R. y Ord. de España en Galicia, provincia de Lugo, jurisdiccion de Caurel. Es una de las que componen la parroquia de Seoane [*Véase*].

PIÑEIRA, Ald. S. de España en Galicia, provincia de Lugo, jurisdiccion de Buron, y una de las que componen la parroquia de Santa Maria de Piñeyra [*Véase*].

PIÑEIRA (SAN CRISTOBAL), Felig. Ecl. de España en Galicia, provincia de Orense, obispado de Astorga, jurisdiccion de San Clodio del Sil. J. O., 24 vecinos, 119 hab.,

Digitized by Google

i parroquia aneja de San Clodio. Situada á la marg. izquierda, y á unas 80 varas sobre el nivel del Sil, en la direccion de N. E., á 1 ½ legua S. E. de San Martin de Quiroga, en cuyo artículo pueden verse sus productos, á escepcion de que el vino es poco y de inferior calidad. Contr. 487 rs.

PIÑEIRA (San Juan de), Felig. S. de España en Galicia, provincia y obispado de Mondoñedo, jurisdiccion de Rivadeo. J. O. 78 vecinos, 391 habitantes, 1 parr. Dista 5 leguas de la capital, y 25 de Santiago. Contribuye 2100 rs. 29 mrs. Derechos enagenados 520 rs. 32 mrs.

PIÑEIRA [San Miguel de], Felig. Ab. de España en Galicia, provincia y obisp. de Lugo, jurisdiccion de Samos. 82 vec., 410 habitantes, 1 parroquia compuesta de las aldeas Cedron, San Berisimio, Ferradal, Tesbalte y San Payo. Contribuye 1174 rs. 19 maravedises.

PIÑEIRA [San Salvador de], Felig. S. de España en Galicia, provincia y obispado de Lugo, jurisdiccion de su nombre. J. O. 44 vecinos, 223 habitantes, 1 parr. Dista 5 leguas de la capital, y 20 de Santiago. Contribuye 951 rs. 31 mrs.

PIÑEIRA [San Salvador], Felig. S. de España en Galicia, provincia y obispado de Lugo, jurisdiccion de Villar. J. O., 33 vecinos, 163 habitantes, 1 parr. compuesta de las aldeas Real, San Salvador y Pacios. Contr. 506 rs. 26 mrs.

PIÑEIRA [Santa Maria], Felig. S. de España en Galicia, provincia y obispado de Lugo, jurisdiccion de Villar. J. O., 66 vecinos, 329 habitantes, 1 parroquia que se compone de las aldeas Quinta, Videira, Aldea, Onteiro, Gima de Vila, Mosteiro, Seixo, y Seren. Contr. 684 rs. 3 mrs.

PIÑEIRA (Santa Maria de), Felig. S. de España en Galicia, provincia de Lugo, jurisdiccion de Buron, encomienda de Puerto Marin, San Juan. A. O., 120 vecinos, 606 habitantes, 1 parr. que se compone de las aldeas de Silbadrosa, Cintigosa, Teigeira, Escourido, Goje, Golpelleirao, Veigas, Monteagudo, Castanosin, Estremeiro, Boncisca, Iglesia, Casasola, Mido, y Pineira. Parte de estos pueblos, que el mas dist. no pasa de ½ legua del otro, estan en una hondonada, que riega uno de los primeros brazos que forman el rio Eo, entre las vertientes de las montañas de Buron que dividen á Galicia de Asturias. Los naturales son casi todos pobres jornaleros que pasan á Castilla en los veranos. Prod. frutas, centeno, avena, patatas, nabos, algun maiz, y muy poco lino. Contribuye 1380 reales 23 mrs.

PIÑEYRA DE ARCOS (San Juan de), Felig. S. de España en Galicia, provincia y obispado de Orense, jurisd. de su nombre. J. O., 170 vecinos, 800 habitantes, 1 parr. compuesta de 11 aldeas, que son Piñeyra, Arcos, Fontecha, Monturelos, Nogueira, Casas de Ponte, Ladeyra, Chousela, Corga, Labandeira y Zadagos. Esta última aldea, y parte de la de Labandeira, corresponden á la jurisdiccion de Junquera; y su término confina y parte diezmos con la parroquia de Pena, próxima al convento del Buen Jesus de Limia, en cuyo intermedio hay una laguna que cubre, solo por esta parte, 1,000 fanegas de tierra de superior calidad. Llamóse antiguamente esta feligresía la villa del *Pinito*, segun refiere Huerta en sus anales de Galicia, la cual, con parte de la de Coedo, forman un coto. Situada en terreno llano, poblada, parte de ella, de carballos y tojos, y el resto de tierras de labranza, cuyo principal fruto es el centeno. Iguales circunstancias tienen sus confinantes, que son Coedo, Torneiros y la Graña: tambien son confinantes suyas las de Piñeyra con Sandias, Couso, Morgade y Ginzo. Produce centeno, maiz, trigo, habas, lino y patatas. Industria: cria de bueyes, vacas y becerros que ceban con nabos y con el pasto que produce parte de la laguna, que en tiempo de verano se seca. Dista 4 leguas de la capital y 19 de Santiago. Contr. 3,197 rs.

PIÑEYRA DE GANDARA [San Martin de], Feligresía S. de España en Galicia, provincia y obispado de Lugo, jurisdiccion de Coto viejo. J. O., 33 vecinos, 168 habit., 1 parroq. que comprende las ald. Pereira, Bosque, Aceña, Carballo, Rigueira y Gandara. Su situacion y productos se hallaran en el art. Monforte, de donde dista ½ hora S. O., y en el de Coto nuevo. Contribuye 560 rs. 13 mrs. Derec. enag. 138 rs.

PIÑEYRA SECA [San Andres de], Feligresía S. de España en Galicia, prov. y obispado de Orense, jurisdiccion de Ginzo de Limia. J. O., 31 vec., 146 habitantes, 1 parroq. aneja de la de Abavides [*Vease*]. Situada en la altura del camino real que conduce desde Allariz á Ginzo: á su derecha é izquierda hay un valle por donde

Digitized by Google

corre el rio Arnoya que desagua en el Miño: desde este pueblo empieza á descender el camino durante ½ legua de pasos muy malos; pues para evitar los pantanos se han construido diferentes trozos de calzadas de piedras gruesas y desiguales. Contribuye 1,076 reales.

PIÑEYRAS (San Mamed de), Feligresía Ab. de España en Galicia, provincia, obispado y jurisd. de Lugo. Merino, 38 vecinos, 190 habitantes, 1 parroquia, de la que es aneja la ald. de Berlay. Su situacion y productos se hallaran en el artículo Francos San Salvador [*Véase*]. Contribuye 423 rs. 32 maravedises.

PIÑEYRO, Ald. Ecl. de España en Galicia, provincia y arzobispado de Santiago, perteneciente á la parr. del Pino; 19 vec., 104 habitantes (*V. Arca*).

PIÑEYRO, Aldea S. de Esp. en Galicia, provincia y arzobispado de Santiago, jurisdiccion de Bimianzo. J. O., 2 vec., 9 hab., perteneciente á la parroquia de Laje y Serantes [*Véase*].

PIÑEIRO, Ald. S. de España en Galicia, provincia de la Coruña, jurisdiccion de Anzobre, arzobisp. de Santiago. Es una de las que componen la parroquia de San Esteban de Larin (*Véase*).

PIÑEIRO, Ald. S. de España en Galicia, provincia de la Coruña, jurisdiccion de Herbordo, arzobispado de Santiago. Es una de las que componen la parroquia de San Lorenzo de Verdillo [*Véase*].

PIÑEIRO, Ald. S. de España en Galicia, provincia de la Coruña, jurisdiccion de Herboedo, arzobispado de Santiago. Es una de las que componen la parroquia de Santa María de Herboedo [*Véase*].

PIÑEIRO, Ald. S. de España en Galicia, provincia y obispado de Lugo, jurisdiccion de Sarria. Es una de las que componen la parroquia de San Salvador de Mato [*Véase*].

PIÑEIRO, Ald. Ab. de España en Galicia, provincia, obispado y jurisdiccion de Lugo, y una de las que componen la parroquia de Santa María de Muja (*Véase*).

PIÑEIRO, Ald. S. de España en Galicia, provincia y obispado de Lugo, jurisd. de Cotonuevo, y una de las que componen la parroquia del Bulso (*Véase*).

PIÑEIRO, Ald. S. de España en Galicia, provincia y obispado de Lugo, jurisd. de Chantada. Es una de las que componen la parr. de Sta. María de Vermun (*Véase*).

PIÑEIRO, Ald. R. de España en Galicia, provincia y obispado de Lugo, jurisd. de Monterroso. Es una de las que componen la parroquia de Valboa (*Véase*).

PIÑEIRO, Ald. Ab. de España en Galicia, provincia y obisp. de Lugo, jurisd. de San Antolin de Toques, y una de las que componen la parroquia de San Cosme de Mangueiro (*Véase*).

PIÑEIRO, Ald. Ord. de España en Galicia, provincia de Lugo, jurisdiccion de Villar de Donas. Es una de las que componen la parroquia de San Juan de Cubelo (*Véase*).

PIÑEIRO, Ald. S. y Ecl. de España en Galicia, provincia y obisp. de Lugo, jurisd. de Diomonde, y una de las que componen la parroquia de San Pelayo de Diomonde (*Véase*).

PIÑEIRO, Ald. R. de España en Galicia, provincia y obispado de Lugo, jurisd. de Dozon. Es una de las que componen la parroquia de Sta. María de Dozon [*Véase*].

PIÑEIRO, Ald. E. de España en Galicia, provincia de la Coruña, arzobispado de Santiago, arciprestazgo de Faro, jurisd. de Herboedo, y una de las que componen la parroquia de Monteagudo, Santo Tomé de. (*Véase*).

PIÑEIRO, Ald. S. de España en Galicia, provincia y obispado de Lugo, jurisd. de Aday. Es una de las que componen la parr. de San Esteban de Folgoso [*Véase*].

PIÑEIRO, Ald. S. de España en Galicia, provincia de Lugo, jurisdiccion de Castro de Rey. Es una de las que componen la parroquia de Prevesos [*Véase*].

PIÑEIRO Ald. S. de España en Galicia, provincia de Lugo, jurisdiccion de Saviñao, Es una de las que componen la parroquia de Santa María de Segan [*Véase*].

PIÑEIRO, Ald. S. de España en Galicia, provincia y obispado de Lugo, jurisdiccion de Moreda. Es una de las que componen la parroquia de San Vicente de Castillones [*Véase*].

PIÑEIRO, Ald. S. de España en Galicia, provincia de Lugo, jurisdic. de Cotonuevo. Es una de las que componen la parroquia de Valmonte [*Véase*].

PIÑEIRO, Ald. S. de España en Galicia, provincia de Lugo, jurisdiccion de Buron, obispado de Oviedo, y una de las que componen la parroquia de Neira [*Véase*].

Digitized by Google

PIÑEIRO, Ald. S. de España en Galicia, provincia de Lugo, jurisdiccion de Sobrada de Guiar. Es una de las que componen la parroquia de Santa Maria Magdalena de Sobrada de Aguiar [*Véase*].

PIÑEIRO (San Cosme de), Ald. S. de España en Galicia, provincia de Betanzos, jurisdiccion de Cedeira; 80 vecinos, 386 habitantes. Situada al pie de los montes de la Capelada, lindando con las parroquias de Cedeira, Erbo, Regua, Montojo y Roman. Sus productos son de la misma clase que los de Cedeira [*Véase*].

PIÑEIRO [San Cosme de], Felig. Abad. de España, provincia y obispado de Lugo, jurisdiccion de Meira. J. de letras, 84 vec., 425 habitantes, 1 parroquia que se compone de las aldeas Fontela y Otero. Contribuye 928 rs. 29 mrs.

PIÑEIRO (San Juan de), Felig. S. de España en Galicia, provincia y obispado de Orense, jurisdiccion de Maside. J. O., 86 vecinos, 398 habitantes, 1 parroquia. Para su situacion y productos (*V. Osera, jurisd.*). Produce centeno, algun maiz, trigo y castañas. Contribuye 991 rs.

PIÑEIRO (San Juan de), Felig. S. de España en Galicia, provincia de Betanzos, jurisdiccion de Puente de Ume, arzobisp. de Santiago. J. O., 46 vecinos, 232 habit., 1 parroquia. Situada al N. E. de la villa de Puente de Ume, en el camino que va desde el puerto de Seijo á dicha villa. Goza de un cielo bastante despejado, y de una temperatura templada. Produce mucho vino y maiz, cebada, trigo, algun centeno, castañas, habichuelas y patatas. Contr. 911 rs. Derechos enagenados 126 rs.

PIÑEIRO (San Juan del), Felig. S. de España en Galicia, provincia y obispado de Tuy, jurisdiccion de Cobelo. J. O., 58 vecinos, 260 habitantes, 1 parroquia. Contrib. 1,137 rs. 32 mrs. Derec. enag. 369 rs.

PIÑEIRO (San Julian de), Felig. S. de España en Galicia, provincia y arzobispado de Santiago, jurisdiccion de Piñeiro de Valanzuela. J. O., 71 vecinos, 354 habitantes, 1 parroquia. Contrib. 1,770 rs.

PIÑEIRO (San Mamed de), Feligr. E. de España en Galicia, provincia y arzobisp. de Santiago, jurisdiccion de Baños. J. O., 113 vecinos, 562 habitantes, una parroquia. Contribuye 1,400 reales.

PIÑEIRO (San Mamed de), Felig. S. de España en Galicia, provincia y arzobispado de Santiago, jurisdiccion de Dubra. J. O., 118 vecinos, 586 habitantes, 1 parroq. Para su situacion, productos é industria (*Véase Dubra, jurisd.*). Dista 1 ½ leg. N. de Cobas. Contribuye 618 reales.

PIÑEIRO (San Martin de), Felig. S. de España en Galicia, provincia y obispado de Lugo, jurisdiccion de Villalba. J. P., 51 vecinos, 256 habitantes, una parroquia. Contribuye 639 rs. 8 mrs. Derechos enagenados 178 reales 2 mrs.

PIÑEYRO (San Martin de), Feligresía Ab. de Esp. en Galicia, provincia, obisp. y jurisdiccion de Lugo. Merino, 21 vecinos, 103 habitantes, 1 parroquia que se compone de la aldea de Miñao. Contribuye 244 rs. 20 maravedises.

PIÑEYRO (San Salvador de), Feligr. S. de Esp. en Galicia, provincia y obisp. de Tuy, jurisdiccion de Sobrada. Juez O., 107 vecinos, 506 habitantes, 1 parroquia aneja de Savajanes. Contribuye 1,734 reales 25 maravedises.

PIÑEYRO [San Salvador de], Feligr. Ord. de Esp. en Galicia, provincia y obisp. de Lugo, jurisdiccion y encomienda de Puerto Marin San Juan. J. O., 36 vecinos, 189 habitantes, 1 parroquia que se compone de las aldeas Quintela y Salgueiro.

PIÑEYRO [San Salvador de], Feligr. S. de Esp. en Galicia, provincia y obispado de Orense, jurisdiccion de Allariz. J. O., 46 vecinos, 207 habitantes, 1 parroquia. Su situacion se hallará en el artic. Allariz, jurisdiccion (*Véase*). Está en la márgen del rio Arnoya. Produce lino, trigo, centeno, maiz y garbanzos. Industria: lenceria. Contribuye 229 reales.

PIÑEYRO [San Sebastian de], Feligr. S. de Esp. en Galicia, provincia de Orense, obispado de Astorga, jurisdiccion de Puebla de Tribes. J. O., 26 vecinos, 128 habitantes, 1 parroquia. Contribuye 976 rs.

PIÑEYRO (Santa Maria de), Feligresia S. de Esp. en Galicia, provincia de Lugo, jurisdiccion de Aday. A. O., 32 vecinos, 159 habitantes, 1 parroquia compuesta de las aldeas de Quetesende y Casa da Pedra. Contribuye 230 reales 26 maravedises. Der. enagenados 67 reales 2 maravedises.

PIÑEYRO [Santo Tomé de], Feligresía Ecl. de Esp. en Galicia, provincia y arzob. de Santiago, jurisdiccion de Cangas. J. O., 300 vecinos, 1,471 habitantes, inclusos los de San Jorge de Mogor. Sit. en la península

Digitized by Google

de Morrazo. Confina por N. con Campo, por E. con Cobres, por S. con S. Adrian, y por O. con Ardan [*V. Morrazo*]. Contr. 11,000 reales.

PIÑEIRO DE BEMPOSTA, V. S. de Portugal, provincia de la Beyra, comarca de Aveiro. J. O., 311 vecinos, 1,195 habit., 1 parroquia y 3 ermitas en su término. Sit. á 7 leguas S. de la ciudad de Porto, en el camino de Coimbra. Produce todo género de frutas, y no le faltan buenos pescados y mariscos que le vienen de la ria de Aveiro, y del rio Vouga que se halla inmediato.

PIÑEYRO DE MIRAZ (San Pedro de), Feligresía S. de Esp. en Galicia, provincia y obispado de Lugo, jurisdic. de Villalba. J. O., 26 vecinos, 132 habitantes, 1 parroquia. Contribuye 370 reales 20 mrs.

PIÑEYRON, Ald. S. de Esp. en Galicia, provincia de Lugo, jurisdiccion de Saviñao, y una de las que componen la parroquia de San Saturnino de Piñeyron (*Véase*).

PIÑEYRON (San Saturnino de), Feligresía S. de Esp. en Galicia, provincia y obispado de Lugo, jurisdiccion de Saviñao. J. O., 69 vecinos, 344 habitantes, 1 parroquia compuesta de las aldeas Salceda, Sobrelle, Vilacha, Piñeyron, Vilarreme y Bayren. Su situacion y productos se hallarán en el artículo Monforte, de donde dista 3 horas N. O.

PIÑEYROS, Aldea R., Ab. y S. de Esp. en Galicia, provincia y obispado de Lugo, jurisdiccion de Brollon, y una de las que componen la parroquia de Castroncelos (*Véase*).

PIÑEYROS, Ald. S. de Esp. en Galicia, provincia y obispado de Lugo, jurisdiccion de Villaquinte. Es una de las que componen la parroquia de Villaquinte [*Véase*].

PIÑEYROS, Ald. S. de Esp. en Galicia, prov. de Santiago, jurisdic. de Vimianzo. Es una de las que componen la parroquia de San Juan de Cambeda, en cuyo artículo se hallará su situacion y productos.

PIÑEL, Comarca de Portugal, prov. de la Beyra. Se halla reducida á 39 parroquias, y en ellas 4,168 fuegos, 15,100 habitantes, por haberse últimamente aplicado á la antecedente la mayor parte de su antiguo distrito, y rodeada por aquella parte al N. y O.; por la de la Guarda al S. y por el reino de Leon, y el rio Turones al E. La bañan en toda su estension los rios Coa, Piñel, y Lamegal, que la fertilizan y contribuyen á la bondad de su temperatura. En ella no hay mas poblacion considerable que la villa de Almeyda y su capital.

PIÑEL, Ciudad S. y Episcopal antigua de Portugal, provincia de la Beyra, cap. de la comarca, y obispado de su nombre; 6 parroquias con la catedral. Esta y tres mas se hallan fuera de los arrabales; 582 vecinos, 1,700 habit., casa de misericordia, hospital, 1 convento de frailes, otro de monjas y 9 capillas. Goza de voto en cortes con asiento en el banco 9.º Juez de fora y vereadores, corregidor, y una buena casa de camara. Sit. en 40° 33′ de latitud, 9.° 47′ de long., 5 leguas N. E. de la Guarda, otras tantas con corta diferencia E. de Trancoso, y ¼ de la raya del reino de Leon, en la cima y á la falda meridional de un montecillo, sobre la márgen izquierda de un pequeño rio de su nombre que le pasa al E., y luego se junta al Coa. Goza de aires salutíferos y buena temperatura. Su térm. abunda en granos, vino, aceite, frutas, legumbres, ganado y caza, y en él hay un estenso y delicioso valle, plantado de huertas que se riegan con las aguas de la fuente del Obispo, que es una de las tres que hay dentro de la villa, y con las de otras varias que brotan por todo el distrito.

PIÑEL DE ABAJO, V. S. de España, provincia de Valladolid, part. de Peñafiel, ob. de Palencia. A. O., 150 vec., 550 habit., 1 parroquia, 1 pósito. Situada en un valle de 1 legua de largo, al N. de Pesquera de Duero. Produce 22,000 cántaros de vino, 4,000 faneg. de granos, y tiene 1,500 cabezas de ganado lanar. Dista 8 leguas de la cap. Contribuye 7,347 reales. Derechos enagen. 2,003 reales 11 maravedises.

PIÑEL DE ARRIBA, V. S. de España, provincia y obispado de Palencia, partido de Cerrato. A. O., 94 vecinos, 330 habit., 1 parroquia. Situada en el alto de un valle rodeado de cuestas, al N. de Pesquera. Produce 4,000 cantaros de vino, 4,000 fanegas de granos, y tiene 1,000 cabezas de ganado lanar. Dista 6 leguas de la capital. Contr. 1,817 reales 32 maravedises. Derec. enagen. 442 reales 31 maravedises.

PIÑELLA, L. S. de Esp., provincia de Asturias, concejo y arciprest. de Carreño, de la parroquia de Ambas (*Véase este artículo*).

PIÑERA, Parroquia de Esp., provincia de Asturias, concejo de Navia; 86 vecinos,

Digitized by Google

411 habitantes, 1 parr., 3 erm. Comprende los lugares de Tegoulve, Trial, Fuentes, Siexo (el), Villabril, Somoito (el), Musgarmali y Braña, cuyos vecindarios se verán en sus artículos. Contribuye 740 rs. 1 maravedí. Derec. enagen. 12 reales 23 mrs.

PIÑERA, Parroquia de Esp., provincia de Asturias, concejo de Lena; 81 vecinos, 402 habitantes, 1 parroquia. Consta de los lugares de Carrahoz, Pinera de Abajo y Espinedo, cuyos vecindarios se verán en sus respectivos artículos. Contrib. 330 rs. 25 maravedises.

PIÑERA, L. R. de España, provincia, obispado y partido de Santander, valle de Ribadeba. Reg. P., 14 vecinos, 53 habitantes, 1 parroquia. Dista 31 leg. de Burgos. Contr. con el valle.

PIÑERA, L. de España, provincia de Asturias, concejo de Bimenes; 13 vecinos, 63 habitantes, parroquia de San Emeterio [*Véase*].

PIÑERA, L. de España, provincia de Asturias, concejo de Valdés; 10 vecinos, 49 habitantes, parroquia de San Pedro de Paredes (*Véase*).

PIÑERA, L. de España, provincia de Asturias, concejo y arciprestazgo de Gijon; 20 vecinos, 102 habitantes, de la parroquia de Cenero ó Ceñero (*Véase este art.*).

PIÑERA [LA], L de Esp., provincia de Asturias, concejo de Tineo; 5 vec., 23 habitantes, parroquia de Santullano [*Véase este artículo*].

PIÑERA (LA), L. de Esp., provincia de Asturias, concejo de Siero, parroq. de Pola de Siero (*V. este artículo*).

PIÑERA (LA), L. de Esp., provincia de Asturias, concejo de Tineo; 6 vec., 28 habitantes, parroquia de San Feliz de Mirallo [*V. este artículo*].

PIÑERA (LA), Aldea de Esp., provincia de Asturias, concejo de Siero, parroquia de Lieres [*V. este artículo*].

PIÑERA (LA), Barrio de Esp., provincia de Asturias, concejo de Gijon, de la parr. de Serin (*V. este artículo*).

PIÑERA (SAN ACISCLO DE), Parroquia de Esp., provincia de Asturias, concejo y arciprestazgo de Cangas de Tineo, partido de Naviego, arcedianato de Tineo, obispado de Oviedo; 30 vecinos, 147 habitantes. Comprende el lugar de Fondosdevilla, una iglesia matriz. Sit. al S. y á $\frac{1}{2}$ legua de las Mestas, sitio de la confluencia de los rios Naviego y Cibea, brazos del Luinia, en medio de la montaña que separa estos dos rios. En su término, que en el verano es el camino mas frecuente para Castilla, hay una antigua capilla con la advocacion de San Loado.

PIÑERA (SAN JUAN DE), Parroquia de España, provincia de Asturias, concejo de Morcin, arciprestazgo, arcedianato y obisp. de Oviedo; 90 vecinos, 450 habit. en toda la parroquia, 1 iglesia matriz y 4 ermitas. Confina por N. con término del concejo de Santo Adriano, por S. con San Sebastian, por E. con San Esteban, y por O. con el coto de Peñerudes, y toca con la de Bermiogo, mediando la montaña de las Andruas. Abraza los siguientes barrios: Bandera (la), Gonzalez (los), Alfilorio, Vallin y Otero. Cogen 418 fanegas de trigo, 820 de maiz, 225 de castañas, 112 de avellanas, algo de miel, cera, lino y lana, y mantienen 450 cabezas de ganado vacuno. Contribuye 584 reales 8 maravedises. Der. enagenados 16 reales 9 maravedises.

PIÑERA (SAN JUAN DE), Parroquia de España, provincia de Asturias, concejo de Pravia, arciprestazgo de Pravia de Allende, arcedianato de Ribadeo, obisp. de Oviedo [*V. Pinera*] Santa Maria y San Juan de.

PIÑERA (SANTA MARIA DE) Aldea Ab. de Esp., provincia de Asturias, concejo de Cabranes, feligresia de Fresneda, obisp. de Oviedo [*V. este art.*]. Contrib. 872 reales 26 maravedises. Derechos enagenados 27 rs. 28 maravedises.

PIÑERA [SANTA MARIA Y SAN JUAN DE], Dos parroquias de España, provincia de Asturias, concejo de Pravia, arciprest. de Allende, arcedianato de Ribadeo; 2 parroq. Sit. en la marina y costa del mar cantabrico, en terreno la mayor parte llano, al N. de la Oteda, de quien la separa la montaña de Santa Ana y sierra de Gamonal. La una de ellas, titulada Santa Maria de Piñera, conf. por N. con el mar, por S. con la parroquia de Villafria, por E. con el coto de Muros, cuyos términos divide el riachuelo de la Baroa que baja de Somado, y por O. con la de San Juan de Piñera, sirviendo de límite á ambas parroquias el rio que llaman de las Piñeras, el cual, corriendo de S. á N., baja precipitadamente al mar, atravesando por el medio de la villa de Cudilleros. Se celebra una feria anual de corta consideracion, en el dia de San Lorenzo.

Digitized by Google

PIÑERAS [S. Pedro Apóstol de], Parr. de Esp., provincia de Asturias, concejo de Aller, obispado de Oviedo, arciprestazgo de Gordon; 133 vecinos, 656 habitantes, una iglesia parroquial. Consta esta feligresía de las aldeas de Cariyos, Casares, Misiegos y Villar. Produce escanda, maiz, castañas, avellanas, habas blancas, habas negras y arbejos, nueces, manteca y lana. Contrib. 925 reales 2 maravedises.

PIÑERES, L. R. de España, provincia, obispado y partido de Santander, valle de Peña rubia. Reg. P., 20 vecinos, 91 habit., 1 parroquia. Situado entre los rios Deva y Tanca, lindando con los pueblos de Caldas y Cicera. Prod. granos, legumbres, pastos y ganados. Dista 28¼ leguas de Burgos. Contribuye con el valle.

PIÑERES, L. de España, provincia de Asturias, concejo de Llanes; 36 vecinos, 169 habitantes, parroquia de Pria [*v. este artículo*]. Dista ½ cuarto de legua E. de la parroquia.

PIÑERO (el), V. S. de España, prov. y obispado de Zamora, partido de las villas del Vino. A. P., 99 vec., 387 habitantes, 1 parroquia, 1 pósito. Sit. en una colina con dos arroyos á su inmediacion, aunque se puede considerar en bajo, respecto de otros cerros mas elevados que no estan lejos. Clima saludable; terreno de mediana calidad que produce toda especie de granos y algunas hortalizas. Tiene monte bajo en que crian algun ganado lanar. El vino es de buena calidad. Confina al E. con término de San Miguel de la Ribera, al O. con el de Abedillo y Tambrina, al S. con el de Fuentes, y al N. con el de Benialbo. Dista 4 leg. de la capital, 2 de Corrales, 4½ de Toro y 3 de Fuente el Sauco. Contribuye 1,831 rs. 17 maravedises.

PIÑO BELLO, V. R. de Portugal, provincia de Tras-los-Montes, comarca de Torre Moncorvo, obispado de Miranda; 1 parroquia, 18 fuegos, 67 habitantes, un J. O. Situada á 7 leguas N. E. de la Torre de Moncorvo, en terr. y clima muy fresco. Dice Carvallo que fue antiguamente insigne poblacion, como se ve de las ruinas de un fuerte, de varias sepulturas, monedas y otras antigüedades; y si su situacion fuese mas al N., creemos que podria convenirle el nombre de *Pinetum* con que en el Itinerario de Antonino se señala una mansion entre Aguas Flavias y *Roboretum*, en uno de los caminos que de Braga pasaban á Astorga.

PIÑOR, Jurisdiccion Ab. de España en Galicia, provincia y obispado de Orense; compuesta de las dos felig. de San Lorenzo de Piñor y Santa María de Reza, en cuyos respectivos artíc. puede verse su poblacion, situacion y demas circunstancias. Dista 1 legua de la capital y 14 de Santiago.

PIÑOR, Ald. S. de España en Galicia, provincia y obispado de Lugo, jurisdiccion de Taboada. Es una de las que componen la parr. de San Lorenzo de Gondulfe (*Véase*).

PIÑOR (Pinetus) (San Lorenzo de), Felig. Ecl. de España en Galicia, provincia y obispado de Orense, jurisdiccion de su nombre. J. O., 179 vecinos, 850 habitantes, 1 parroquia que es vicaría del hospital real de Santiago, casa de postas con 4 caballos. Conf. por E. con los arrabales de la capital y con su parroquia de Santa Eufemia, por N. con Santa María de Reza y por O. con el rio Miño. Del otro lado de él estan San Miguel de Cañedo y San Esteban de Untes, y, dando la vuelta al S., se encuentran Sta. María de Mugares, San Pedro de Moreyras y San Bernabé de la Balauza. Pais nebuloso y propenso á tercianas; y todos sus pueblos de iguales ó semejantes productos que son vino, maiz, centeno, algun trigo y cebada, legumbres, hortalizas y pocas frutas. Contribuye 7,166 rs.

PIÑOY, Aldea S. de España en Galicia, provincia y obispado de Lugo, jurisdiccion de Deza. Es una de las que componen la parr. de San Lorenzo de Villatuje [*Véase*].

PIÑUECAR, L. S de España, provincia de Guadalajara, partido de Buitrago, arzobispado de Toledo. A. P., 42 vec., 188 hab., 1 parroquia con su anejo Bellidas. Situado al pie de un pequeño cerro, en terreno bastante pantanoso y algo enfermizo, distante 500 pasos del camino real que conduce á Burgos. Sus vecinos son muy desidiosos, y sus casas desagradables. El clima muy frio. Produce trigo tremesino inferior, centeno, lino, patatas, algo de garbanzos, judías, guisantes, berza y nabos. Tiene prados de riego y montes bajos de fresno y rebollo, donde se crian ganados vacunos y lanares. Industria: fabrica de lienzo ordinario y labrado, é hilo para su consumo, y carboneo que portean sus vecinos de Castilla la Vieja, Cardoso, Riofrio y otros montes. Dista 11 leguas de la capital, 1 de Buitrago y ½ de

Digitized by Google

Ma larcos y la Serna. Contr. 388 rs. 14 mrs.

PIÑUEL, L. R. de España, provincia y obispado de Zamora, partido de Sayago. A. P., 86 vecinos, 269 hab., 1 parroquia, 1 pósito. Situado en terreno elevado, cuyas vertientes septentrionales van á parar al rio Duero, y las meridionales al Tormes, lindando con términos de Cernecina, Manides, Torrefrades y Sogo. Prod. cebada, centeno, trigo, garbanzos, y pastos para la cria de ganado lanar y vacuno. Dista 5 leguas de la capital. Contribuye 4,736 rs. 10 mrs.

PIO, L. R. de España, prov. y partido de Leon, conc. de Sajambre. A. O., 34 vec., 133 habitantes, 1 parroquia. Sit. en terreno montuoso, en los confines septentrionales de esta provincia con la de Asturias, lindando con Ribota y Vierdes. Prod. granos, legumbres, patatas, pastos y ganados. Dista 16 leguas de la capital. Contribuye con el concejo.

PIORE, Aldea S. de España en Galicia, provincia de Lugo, jurisdiccion de Deza. Es una de las que componen la parroquia do Sisto [*Véase*].

PIORNAL, L. R. de España, provincia de Estremadura, partido y obispado de Plasencia. A. P., 240 vec., 1,166 habitantes, 1 parroquia, 1 pósito. Para su situacion y productos [*V. Torno y Plasencia Vera*]. Industria: telares de lana. Dista 38 leguas de la capital, 4 de la cabeza de part. Contribuye 3,264 rs. 8 mrs.

PIORNEDO, L. R. de España, provincia y partido de Leon, concejo de la Mediana de Argüello. A. O., 14 vec., 52 habitantes, 1 parroquia. Situado cerca del nacimiento del rio Torio y de los puertos de Piedrafita y Pajares, en terreno montuoso, confinante con el Principado de Asturias. Prod. pocos granos, mucha leña, pastos y ganados. Dista 9 leg. de la capital. Contr. con el concejo.

PIORNEDO, Aldea Ab. de España en Galicia, provincia de Lugo, jurisdiccion de Samos, y una de las que componen la parroquia de San Salvador do Mao [*Véase*].

PIORNEDO, Ald. S. de España en Galicia, provincia de Lugo, jurisdiccion de Cervantes, y una de las que componen la parroquia de Donis [*Véase*].

PIORNEDO (Santa Eufemia de), Feligresía E. de España en Galicia, provincia y obispado de Orense, jurisd. de Junquera de Ambia. J. O., 44 vecinos, 244 habitantes, 1 parroquia. Una parte de ella es de la jurisdiccion de Soto Bermud. Situada en terreno frio y húmedo en estremo. Produce centeno, heno y patatas. Contribuye 1,730 rs. 10 mrs.

PIORNO, Pueblo de España, provincia de Asturias, conc. de Oscos, San Martin de [*Véase este articulo*].

PIOZ, V. S. de España, prov. y partido de Guadalajara, arzobispado de Toledo. A. O., 72 vecinos, 318 hab., 1 parroquia, 1 pósito. Situada en una llanura que no produce otros frutos que los agrícolas. Dista 3 leguas de la capital. Contribuye 3,911 rs. 16 maravedises.

PIPA (la), Barrio de España, provincia de Asturias, concejo de Gijon; 10 vecinos, 43 habitantes, de la parroquia de Somió (*Véase este articulo*).

PIPAON, L. S. de España, provincia de Alava, hermandad de tierras del Conde, una de las siete aldeas de la jurisdiccion de la villa de Peñacerrada, obispado de Calahorra, arcipreste azgo y vicaría de Sta. Cruz de Campezo; 44 vecinos, 220 habitantes, 1 parroquia, 1 ermita. Se gobierna por la misma justicia ordinaria de dicha villa de Peñacerrada y hermandad. Confina por E. con Lagran, por S. con el puerto Recilla, por O. con Zumento y Baroja, y por N. con el condado de Treviño. Existia en el siglo XII, pues don Alonso VIII de Castilla la señala por término de la jurisdiccion de la puebla de Arganzon, en el fuero que concedió á esta villa de Peñacerrada en el año de 1191.

PIPAONA, L. R. de España, provincia de Soria, partido de Logroño, tierra de Ocon, obispado de Calahorra; 41 vecinos, 199 habitantes, 1 parroq. Situado en buen terreno, rodeado de todos los pueblos de esta jurisdiccion que son: Los Molinos, Aldealobos, Oteruelo, San Julian, Las Ruedas, Ocon, que es la capital de todos ellos, Santa Lucía, Galilea, Corera y el Redal; todos de iguales ó semejantes productos. Tiene al S. unos montecillos, y es escaso de aguas para regar sus huertos y campos. Prod. poco trigo, centeno, cebada, avena, otras legumbres y hortaliza; algun aceite y ganado lanar. Dista 5 leguas de la capital. Contrib. 1,167 rs. 18 mrs. Derechos enagenados 1,011 rs. 20 mrs.

PIPI, Aldea de España, provincia de Asturias, concejo de Avilés, jurisdiccion de Castrillon (*V. el articulo de Pillarno*).

Digitized by Google

PIPIN, Aldea S. de España en Galicia, provincia y obispado de Lugo, jurisdiccion de Coto nuevo. Es una de las que componen la parroquia del Bulso [*Véase*].

PIPIN (San Vicente de), Felig. E. de España en Galicia, provincia y obispado de Orense, jurisdic. de Gondulfes. J. O., 1 parroquia. Para su poblacion (*V. Gondulfes, Santa Elena de*). Sit. en el valle de Monterrey. Contrib. 1,238 rs. Derechos enagenados 300 rs.

PIQUENE, Ald. S. de Esp. en Galicia, provincia de Lugo, jurisdiccion de Castro de Rey. Es una de las que componen la parroquia de Ramil [*Véase*].

PIQUERA, Aldea S. de España, prov. de Burgos, partido de Aranda de Duero, tierra de San Esteban, obispado de Osma. A. P., 64 vecinos, 260 hab., 1 parroquia. Situada sobre una loma y al pie de un cerro que tiene al S. Pasa inmediato, por la parte del O., un riachuelo llamado Pedro, que riega una buena vega. Produce su monte abundante leña, y el resto de la campiña trigo, centeno, cebada, avena y mediana cosecha de vino (*Véase Torremocha*). Los pueblos inmediatos son Fuente Cambron, Peñalba, la Morcuera, y los despoblados de Quintanas Secas y Santuid. Dista 20 leg. de la capital. Contribuye con la comunidad y tierra.

PIQUERAS, V. R. de España, provincia de Guadalajara, part. y obisp. de Sigüenza, sexma de la Sierra. A. O., 98 vecinos, 440 habitantes, 1 parroquia, 1 ermita. Situada en un barranco cercado de cerros y montes, confinando con Alustante y Mortos. Tiene muy buenos pastos para toda especie de ganados, en que abunda: pais frio. Produce trigo, cebada, avena, garbanzos, yeros y patatas. Dista 17 leg. de la cab. de partido, 4½ de Molina y otro tanto de Albarracin. Contribuye con la sexma.

PIQUERAS, V. S. de España, provincia, obispado y partido de Cuenca. A. O., 81 vecinos, 306 habitantes, 1 parroquia, 1 pósito. Sit. a 2 leguas E. de Valverde de Jucar, en cuyo articulo pueden verse su situacion y productos, que son trigo, ceb., vino, aceite y azafran. Dista 7 leguas de la capital. Contr. 2,202 rs. 7 mrs.

PIQUILLOS, L. S. de España, provincia de Valladolid, partido de Benavente. A. P.

PIQUIN (S. Jorge de), Feligresía Abad. y S. de España en Galicia, provincia y ob. de Lugo, jurisdiccion de Meyra, J. de letras, 1 parroquia compuesta de las aldeas Meyra, Pasme, Cuiñas, Cuestre, Soutelo y Sadrazin. Para su poblacion (*V. Piquin, Santa Eulalia de*). Sit. a orilla del rio Eo, sobre el cual tiene un buen puente; confina con los pueblos de Santa Eulalia de Piquin, San Juan de los Baos, y Santa Maria de Carballido; cuyos dos últimos están del otro lado del rio. Produce trigo, centeno, maiz, avena, patatas, nabizas, castañas, y toda clase de ganados. Contribuye 518 reales.

PIQUIN (Santa Eulalia de), Feligr. y Coto Redondo, Abad. y S. de España en Galicia, provincia de Lugo, jurisdiccion de Meyra, J. de letras; 337 vecinos, 1,690 hab., inclusos los de Piquin, S. Jorge de, 1 parr. compuesta de las aldeas Lamas, Cavazeira, Santalla, Figueiras y Boel, y tiene por aneja la de Bruicedo, de donde dista 1 y ½ legua, cruzando toda la parroquia de Piñeyra. Sit. en la ribera, que mejor pudiera llamarse monte de su nombre. Por aquí pasa el rio Eo, abundante en truchas y otros peces, que desagua en el mar, en Rivadeo. Produce buenas frutas, maiz, habas, poco centeno y trigo. Confina con los pueblos de Santiago de Bruicedo, Santa Maria del Trobo, San Juan de los Baos y San Jorge de Piquin. Contribuye 1,152 rs. 22 mrs.

PIRA, L. Ord. de España, provincia de Cataluña, subdelegacion de Montblanch, obispado de Tarragona. A. O., 100 vecinos, 496 habitantes, 1 parroquia. Sit. en terreno llano y barrancoso. Confina por el E. con Olles y Barbará, por el S. con este último, por O. con Guardia del Prats, y por el N. con Solivella y Olles. Prod. trigo, legumbres, vino y aceite. Industria: aguardiente. Dista 22 ½ horas de Barcelona, y 1 ½ de Montblanch. Contribuye 6,277 rs. 20 mrs.

PIRACES, L. S. de España, provincia de Aragon, partido y obispado de Huesca. A. O., 38 vecinos, 153 habitantes, 1 parr., 1 pósito, casa de ayuntamiento. Sit. en terr. quebrado. Confina al N. con el territorio de Novales, al E. con el de Sesa, al S. con el de Callen, y al O. con el de Albero bajo. Produce 1,666 fanegas de trigo, 666 de cent., 832 de cebada, 333 de avena, 403 arrobas de vino, 86 de aceite, 173 de lana, y mantienen en sus pastos 1,600 cabezas de ganado lanar, que crian 800 corderos. Dist. 3 leg. al S. S. E. de Huesca, y 10 de Zaragoza. Contribuye 2,461 rs. 4 mrs.

Digitized by Google

PIRIDIELLO, L. de España, provincia de Asturias, concejo de Grado, parroquia de Gurullés (*V. este art.*).

PIRINEOS [Imum Pirin], Cordillera de montañas que separan a España de Francia por las fronteras de Cataluña, Aragon, Navarra y Guipúzcoa. Corren en su mayor parte, esto es, desde el cabo de Creus en Cataluña hasta el confin de Aragon con Navarra, en la direccion de E. á O.; pero desde allí vuelven un poco hácia el N. O., y terminan en la punta llamada hoy cabo de Higuer, conocida por los antiguos con el nombre de Promontorio *Olarso ú Oeaso*, no lejos de Fuenterrabía. Esta gran masa ó cordillera de montes, se presenta á la vista como un doble anfiteatro, y está compuesta, como todas las demas del globo, de puntas, cerros, collados y faldas. En aquellos se encuentran las cabeceras de los rios que, descendiendo por éstas, las van degradando continuamente, y forman, con las tierras que arrastran, los valles mas ó menos anchos, segun la mayor ó menor resistencia que hacen sus pendientes, é insensiblemente, las llanuras y vegas por donde serpentean placidamente. Los cerros ú alturas se conocen con los nombres de *Puigs*, en Cataluña; de Pueyos, en Aragon; de Poyos, en Navarra, cuyas denominaciones no tienen mas variedad que la de la diferente lengua y acento de estas tres prov.; pero que en el fondo no es mas que un mismo nombre, formado del latino *Podium*, usado con frecuencia en la baja latinidad, para significar cualquiera altura ó elevacion.

Así como estas alturas ó cerros son conocidos con estos nombres en los diversos dialectos de los naturales, así en los sitios mas bajos por donde se tocan sus faldas, se les ha dado, por la semejanza que tienen con el cuello de los animales, el de *Colls*, en Cataluña, y en Castilla, el de Collados; aunque por lo comun, cuando sirven de paso ó comunicacion entre dos paises vecinos, son conocidos con el de *Puertos ó Portillas*, segun la mayor ó menor elevacion del terreno por donde pasan.

Si consideramos esta gran cordillera de montes con respecto á la tierra, solo debemos estimarla como una parte del tronco de la gran cadena que, principiando en los últimos términos del Asia, hácia el mar de Tartaria, despues de atravesar toda aquella gran region, viene á unirse, por medio de los montes Rifeos y Carpacios, con los Alpes que dividen la Alemania de la Italia, y continúa, por el Delfinado, las Cevenas y el Vivarés, hasta las alturas que median entre los valles de Aran y Conflans, desde donde se separa una de sus ramificaciones que sigue entre este último valle y la Cerdania, el Rosellon y el Ampurdan, hasta terminar en el cabo de Creus, mientras que la sierra madre sigue su curso por entre el Aragon y el Bearne, hasta las alturas de Roncesvalles, desde las cuales, separando la Navarra de la Guipúzcoa y la Vizcaya, y las montañas de Burgos y Asturias de la provincia de Alava, y de las de Castilla y Leon, entra en Galicia, y subdividida en varios ramos, termina con los dos mas aparentes en los cabos de Ortegal y Finisterre, humillando su frente hasta perderse en las aguas del Océano occidental.

Para evitar la estraordinaria difusion en este artículo, y las repeticiones en que necesariamente habriamos de incidir, si reprodujésemos lo que ya hemos dicho en las divisiones parciales de estas montañas, en los artículos Guipúzcoa, Aragon, Navarra y Cataluña, nos limitaremos á dar noticias generales de sus límites, su composicion, sus productos, y los rios que nacen de ellas, remitiendo al lector al artículo general de España, para que forme la idea mas cabal que nosotros podemos darle.

De todas las partes del globo terrestre, en que el tiempo ha dejado señales de sus mudanzas y ruinas, en ninguna se conoce mas bien este trastorno que en las que se llaman de primera formacion, entre las cuales se puede contar la cadena del Pirineo, que ofrece á la vista un aire de decrepitud que salta á los ojos, y una barrera erizada de puntas y picachos que, en forma de anfiteátro, se elevan por una y otra parte, al mismo tiempo que, segun su longitud, describen una curva, cuya porcion mas elevada corresponde á su centro, el cual viene á estar en el confin de Aragon con Cataluña, y cuyas estremidades van insensiblemente á terminar en los dos mares Cantábrico y Mediterráneo.

Por cualquiera parte que se atraviese esta cordillera, siempre se hallan quebradas, y barrancos formados por los torrentes que descienden de sus alturas, y que, aumentados con las aguas del deshielo, se abren pasos tanto mas anchos, cuanto son mas abundantes sus raudales; á menos que se opongan

Digitized by Google

á su curso montes y peñascos de tal dureza que les obliguen á contenerse en los estrechos límites que les permiten; y entonces es cuando estos torrentes ganan, en profundidad y en caida, lo que pierden en anchura, la cual vuelven á recobrar luego que cesa la resistencia, dilatandose y estendiendo sus aguas en valles agradables y despejados, que, como contrapuestos á unas gargantas estrechas, profundas y sombrías, dilatan con su vista el animo del que se ve empeñado en ellas, y ofrecen ventajosas proporciones á la cultura.

No se crea que los torrentes siguen estos caminos, porque los hallan abiertos de antemano, antes bien sucede al contrario. Ellos son los que, reuniendo las aguas de varias partes, se abren el paso con su violencia; ellos, los que se han formado madre desde tiempos muy remotos, y ellos mismos son los que se la forman todos los dias. Considérense sino todas las estrechas gargantas de estos montes, y sus pendientes por ambos lados, y se verán por una y otra parte unas mismas capas dispuestas simétricamente, una misma degradacion, y una inclinacion muy semejante en sus pendientes. Al salir de estas gargantas ó grandes barrancos, formados por la division de las grandes montañas, practicada por las aguas, se descubren otras inferiores que la suceden, y que son como prolongaciones de sus lados. Pero, aunque su superficie no es tan escabrosa, y sí mas igual y uniforme, si se llega á reconocer su interior, se descubrirá la misma peña viva que sirve de base á los montes mas altos y mas vecinos, que por una parte continúa por debajo de estas segundas montañas, y que, atravesando el valle, pasa por debajo del torrente ó rambla, y vuelve á aparecer en la montaña opuesta.

Las piedras que componen estos montes, estan dispuestas en camas y en hojas; sus capas son ordinariamente paralelas y perpendiculares al horizonte; algunas veces inclinadas, pero rara vez horizontales, no obstante que en algunos parages se hallan de todos modos.

Las primeras piedras del Pirineo, esto es, las que separan sus alturas de la tierra llana, se hallan distribuidas por capas de bastante espesor, con inclinacion al horizonte, y poco distantes entre sí. A primera vista parece esta piedra al cos ó amoladera; su testura es apretada y compacta; hace efervescencia con los ácidos, y calcinada, produce muy buena cal, por lo que se puede creer que es una piedra calcárea, á la cual se puede dar el nomb. de *Eschisto calcáreo*, duro y compacto, comunmente de color pardo. A esta especie de piedra se sigue otra de color negro, de igual dureza, y tambien de sustancia calcárea, con la misma direccion, y con todas las propiedades de la primera. Síguese á esta, otra especie de eschisto, dispuesto en capas de pulgada y media, que se subdividen en láminas de figura romboidal, de color pardusco, menos duro que las primeras, pero tambien calcáreo. A este se sigue otro eschisto, dispuesto en camas, tierno y fácil de deshacerse entre los dedos, de sustancia calcárea, que contiene alguna porcion de fierro, á cuya mezcla se puede atribuir la facilidad con que se destruye. Siguense otras calidades de eschistos ó pizarras negras, ya duras, ya blandas, ya carbónicas, ligeras y esponjosas, como lo suelen estar la piedra pomes, ó las que se hallan calcinadas por la accion del fuego; entre las primeras se hallan algunas mas compactas y sonóras, de escelente calidad para cubrir casas, de color verdoso, azul, rojo y violado, y entre unas y otras, algunas que no son calcáreas, y otras que participan de una y otra calidad.

Entre estas montañas, los cerros de mas elevacion estan formados de estas especies de eschistos ó pizarras, de las cuales resultan aquellos picachos y crestones descarnados, que por todas partes se ofrecen á la vista, tan semejantes por lo comun en sus formas, que solo se distinguen por el mayor ó menor espesor de sus capas.

Por lo comun, los mármoles tienen gran relacion con los eschistos calcáreos, y por eso estas dos sustancias suelen hallarse juntas, observando entre sí la misma forma y direccion. En algunas canteras se encuentran distribuidos en capas paralelas, desde el espesor de una pulgada hasta el de dos pies. Los mármoles de estos montes ya son de un color blanquizco, ya pardos y negros, ya jaspeados ó de mezcla. Sus canteras son comunes en toda la cordillera, y ofrecen muchas diferencias, tanto en la variedad de colores, cuanto en otros accidentes notables.

El núcleo, ó sustancia de que estan formadas las montañas primitivas, es el granito,

Digitized by Google

y en ellas verosimilmente se hallaba dispuesto por gruesas y anchas masas inclinadas al horizonte; pero estas montañas ya solo existen en pocas partes: casi todas ellas se hallan destruidas, sin duda por las impresiones del aire, que, insinuandose insensiblemente en las grietas é intersticios de estas capas, las ha ido separando poco á poco; de suerte que, desprendidas, y rodando por las gargantas y barrancos de los montes, los han rellenado y variado de tal forma, que de este trastorno han resultado nuevas montañas donde no las habia, por lo cual se llaman montañas de segunda formacion. Tambien se hallan en las de los Pirineos algunas canteras de piedra olaria ó arcillosa, en capas inclinadas al horizonte, como tambien cuarzos, micas, niquelo y cobalto.

Igualmente, se encuentra en ellas el amianto, ya separado, ya mezclado con el espato calcareo, y muchos cristales de cuarzo transparente, que contienen, en su interior y superficie, filamentos de este lino incombustible. En la parte mas inferior de esta cordillera se encuentra con abundancia la piedra gipsosa bajo diferentes formas, segun el mayor ó menor tamaño de sus partes, y la mayor ó menor dureza de su sustancia. En las cuevas se encuentran varias estalactitas ó cristalizaciones, formadas por las sustancias que destilan de las diferentes piedras de que estan compuestas.

Hay minas de diferentes metales, que siguen ordinariamente la direccion de las camas en que se encuentran, siendo las mas comunes las de cobre, fierro y plomo, aunque tampoco faltan de materias mas preciosas, como la plata y aun el oro. Hallanse de cobalto, de alcohol, de carbon de piedra, y una de nikél. Tampoco faltan en estos montes y en sus derrames algunas piedras preciosas, como ametistas y topacios en el Monseing, y en un torrente que corre cerca de Corvera cristales de roca, y alabastros en el Col de Nuria, sin contar las famosas piedras parecidas á los diamantes, conocidas con el nombre de Vich, porque se recogen cerca de esta ciudad.

No son menos célebres y conocidas las aguas minerales que brotan en las faldas de estos montes, de lo cual son buena prueba las de Arlés, las de Bañeras, las de Bareje, y otras varias en el territorio de Francia, y las de Puigcerdá en la Cerdaña española.

Tampoco son menos diversificadas y abundantes las producciones del reino vejetal, habiendo sido muy celebradas desde lo antiguo la magnitud y escelencia de sus pinos y otras maderas, de que hemos dado noticia en las descripciones de las provincias y valles correspondientes á ellos; y seria demasiado prolijo hacer una enumeracion de sus plantas medicinales, cuando pueden consultarse algunas de las diferentes floras pirenaicas, que se han dado á luz por varios sabios españoles y franceses. No es de estrañar tampoco que en tan prodigiosa cantidad de bosques, arboledas y florestas, se encuentren muchas fieras, y otros cuadrúpedos de las especies menores, asi como multitud de aves, de las cuales unas anidan en sus altos riscos, y otras en sus coposos árboles. Se crian, pues, osos, javalíes, lobos comunes, lobos cervales ó linces, zorros, gatos monteses, venados, corzos, gamos, cabras monteses ó rupicabras, rebezos, liebres, conejos, ardillas, martas y nutrias; águilas, buitres, alcones, esmerejones, gavilanes, perdices comunes y blancas, chochas, francolines, faisanes, gallos monteses, tórtolas, tórdos, torcaces, y variedad de pájaros.

En los rios que descienden de estas montañas se pescan delicadas truchas, mientras corren por terrenos fragosos y areniscos; barbos y anguilas en los mas llanos, y escelentes salmones, en los que desaguan en el Mar Cantábrico, como sucede en el Adur y en el Bidasoa, y sabrosos Mújiles, en los que llevan sus aguas al Mediterraneo.

En los respectivos artículos de las provincias, que tienen por límites á los Pirineos, hemos dado noticia de los rios y torrentes que se desprenden de ellos, haciendo minuciosa descripcion de los mas importantes.

La altura ó elevacion de sus montañas, sobre el nivel del mar, es la que indica la siguiente tabla, que hemos señalado por toesas, siendo muy facil al lector referirla á pies castellanos, á razon de siete exactamente por toesa.

Digitized by Google

TABLA

de las alturas de las cimas mas principales de los Pirineos.

		TOESAS	
Sobre el nivel del mar.	La Maledeta, frente del puerto de Benasque	1,780	Sobre las vertientes de España en la proximidad de la cresta.
	Monte Posat, mas allá del puerto de Oc	1,744	
	Monte-Perdido	1,745	
	Marboré, cima visible de Gabarnié, y vecino á la Cascada	1,679	
	Cima cilíndrica del Marboré	1,724	
	Monte-Budóns, á la parte de allá del puerto de la Pez	1,628	
	Monte Valliér	1,440	En la cresta divisoria de los dos reinos.
	Puerto de Gabarnié	1,196	
	Puerto de Pineda	1,291	
	Vignemale	1,720	
Nivel del puente de Pau, que se cree elevado sobre el mar 150 toesas.	Rio del Mediodia de Pau	1,407	
	Rio de Anié, en el fondo del valle de Esaun.	1,119	
Sobre el nivel del mar.	El Canigú del Rosellón	1,441	
	Monte de San Bartolomé, en el pais de Fois.	1,186	
	Monte Moncal, al S. de Viedeisos	1,620	
	Montaña del Puerto de la Pez	1,692	
	Monte Cambirte, entre los valles de Aure é Hias.	1,648	
Sobre el nivel del mar.	Rio de Arbizon, al E. de Neouviélle	1,480	
	Rio largo, al S. de Neouviélle	1,668	
	Neouviélle	1,612	
	Rio de Bergons	1,084	
	Tourmalet, paso interior	1,126	Rio del S. de Baneras de Bigones.
	Cima	1,500	
	Pequeño lago	1,379	
	Hou sque de los cinco osos	1,244	
	Lago de Oüest	1,187	
	Puente de Montagueon	0,857	
	Fransarién	0,741	
	Bareges, Puente de los Baños	0,662	Pico del S. de Baneras de Bigones.
	Luz, en la Iglesia	0,390	
	Argelet	0,242	
	Lourdes, capilla	0,211	
	Tarbes, en la Cruz	0,164	
	Castillo de Sarniguet, en la llanura de Tarbes.	0,136	
	Rio de Eyré	1,267	
	Rio de Montaña	1,217	
	Pico de Gavisos	1,255	

Digitized by Google

Resta únicamente que hablemos de los actuales límites que dividen á los dos reinos de España y Francia, segun el tratado definitivo de 1785, entre los reyes de estas dos potencias, el Sr. D. Carlos III y Luis XVI. Estos soberanos nombraron, el primero al general Don Ventura Caro, y el segundo al conde de Ormano, para fijar los mojones en los puntos que hasta entonces habian sido ocasion de disputas, y particularmente en los Alduides, Valcarlos y Quinto Real. En consecuencia de esta órden, los comisionados establecieron los límites, tirando una línea desde el collado de Izpegui hasta Beorzubustan, siguiendo la vertiente de las aguas; de Beorzubustan, dejando la direccion de las aguas, sigue una línea recta á Isterbegui-munnoz, y desde aquí se tiraba otra recta á Lindus-muma ó Lindus-goitocoa, cortando estas dos líneas los montes, barrancos y regatas que desagnan en el rio principal de Alduide. De Lindus-muma ó Lindus-goitocoa se prolongaba la línea divisoria, pasando por el collado ó Lundus-balsacoa, hasta encontrar la cima mas inmediata que divide las vertientes de Valcarlos y Aguira. Estos puntos de Izpegui, Beorzubustan, Isterbeguimuma, Lindus-muma y cima de Valcarlos, son los principales de la línea divisoria del Alduide y estados de Francia.

Desde la cima de Valcarlos, sigue la línea por las cumbres de la cordillera que vierte sus aguas á Valcarlos y regata de Aguira, hasta la cúspide de Mendimocha. De aquí baja por la zanja mas meridional, abierta por los torrentes que bajan de Mendimocha hasta juntarse con la que desciende de Urculu, y continua por la regata entre Madaria y Pagomeaca, hasta la pequeña cascada de Siete gradas que se forma en la madre de dicha regata, mas arriba, á poca distancia de otra cascada mayor del mismo arroyo, nombrada Zurrustagaina. Desde la cascada pequeña, dejando el curso de su regata, sigue la línea por la izquierda, cruzando por el costado meridional de la montaña y sierra de Ardanceforoya, por donde va el camino de Lasa para los Seles de Madaria, continuando por el mismo y términos dichos Leposain y Portoleco-burnya, hasta el rio principal de Valcarlos. Desde aquí, y el parage llamado Portole, sube la línea por el mismo rio hasta encontrar con la regata Chaparreco-erreca. Desde aquí prosigue casi recta, subiendo el curso de esta regata, inclinándose hácia la parte de Arrangui, en siete toesas al frente de su orígen, por Eyarceta á la piedra llamada Ahilegui-becóa. Desde allí, por las crestas de la montaña, se dirige á Sorroy-zarseco-arizabala, y tirando de este punto una curva por la fuente de Arizondaco-iturria, por cerca de otra llamada Eganzaco-iturria, hasta el collado Abadaquico-lepoa, se echa una recta á Anchucharreco-cascua. Desde este punto baja la línea á Legarretaco-erreca, y por ésta al arroyo Orellaco-erreca, siguiendo por éste hasta su union con el de Veroquilaco-erreca. Por el curso de éste, sube hasta su orígen y sitio llamado Ari-lepocolarrea, sobre el camino que cruza de Undarrola para los minerales de hierro de Urrichola. Desde aquí, por el costado de la montaña, sobre el espresado camino, y el que se ha construido de nuevo desde los minerales á Orbaiceta, sigue cortando el térm. y bosque de Latur á Orellaco-erreca, por la direccion del referido camino hasta la pequeña regata de Iraquico-erreca, en término de Arizmeaca. De allí vuelve á subir la línea, atravesando á Lasteguico-mendia, é inclinándose hácia el orígen de dicha regata de Orellaco, hasta juntarse cerca del Sel de Laytes con el camino real de Roncesvalles, por Altabiscar á San Juan de Pie de Puerto. De aquí sigue el camino real hasta el collado de Ventarsea, y de aquí á Iribieta ó Alzaldea, que es respectivamente confin de los términos de Valcarlos, Erro y Aezcoa en España, y de Cisa y San Juan de Pie de Puerto en Francia. En este tratado se quitaron las facerías ó pastos comunes á los vasallos de las dos naciones, para evitar inconvenientes, quedando la propiedad de ellos á los pueblos que les cupo, segun la dicha division. Debia ésta empezar á regir en 1786; y cada año, desde el agosto del siguiente, se habia de visitar la mojonacion. Parece que esta se quiso estender á todo el Pirineo, y en efecto, se trabajó en levantar un mapa exacto en Guipúzcoa en Aragon.

El que desee adquirir noticias mas minuciosas de estos montes, sobre todo en la parte geológica, debe consultar el *Diario de los Sabios* del lunes 7 de junio de 1688; el tomo 4.° de la *Teoria de la tierra* de Mr. Delametherie, pág. 452 y siguientes, y la *Descripcion de los montes Pirineos* de Mr.

Digitized by Google

de Malte-Brun, tomo 9.° de su Geografía Universal.

PIRON, Rio de España que nace en la provincia de Segovia, partido de Pedraza, entre Collado hermoso y la granja del Canton. Sigue su curso hacia el N. O., que es el general que lleva, con algunas pequeñas variaciones hasta su confluencia con el Cega (*Véase*), al S. E. de Cojeces. En el sexmo de S. Lorenzo, que atraviesa, recibe el Pironcillo antes de llegar al lugar de Adrada, pasa por Losana donde recibe el arroyo Lacertera, sigue por Villobela, Torre, Iglesia y Escobar, donde recibe el Polendos, que son dos arroyos que bajan de los mismos ramales de la sierra, al O. de Pedraza; y bañando los campos de Villobela, Mozoncillo, San Boal y Remondo, pertenecientes el primero al sexmo de Cabezas, el segundo al de la Mata, y el último al de Iscar, pasa al E. de esta última villa por el puente de Puente Blanca, desde donde continua hasta perderse en el Cega, en la misma direccion de este rio, y de la linea que divide el partido de Iscar del sexmo de la Mata.

PIS, L. de Esp., provincia de Asturias, concejo y arciprestazgo de Colunga, de la parroquia de Riera (*V. este art.*).

PISA, Coto Redondo de Esp., provincia de Aragon, partido de Barbastro. Es una ermita de la jurisdiccion del alcalde de Naval; 1 vecino, 3 habitantes.

PISANA [LA], Granja S. de España, provincia, partido y arzobispado de Sevilla, a 3 leguas de esta ciudad.

PISON, Barrio de Esp., provincia de Asturias, concejo de Gijon, de la parroq. de Somió (*V. este art.*).

PISON DE CASTREJON, L. S. de Esp., provincia de Palencia, partido de Carrion, Reg. P., 37 vecinos, 120 habitantes, una parroquia (*V. Castrejon.*) con quien conf. por S., por O. con Villalveto, por N. con Tarilonte, y por E. con Villanueva de la Peña. Produce granos, legumbres, vino y ganados. Dista 10 leguas de la cab. de part. Contribuye 1,656 reales 30 mrs. Derechos enagenados 176 rs. 32 mrs.

PISON DE MALPICA, Despoblado S. de España, provincia y partido de Salamanca, Roda del Campo. Dista 6 leguas de la capital.

PISON DE LA GUAREÑA, Caserio de España, provincia de Zamora, partido de Toro. Dista 1 legua de la cabeza de partido.

PISUEÑA, Rio de Esp. en la provincia de Santander (*Véase Pas, rio*).

PISUERGA, Rio de España, que nace de varias fuentes en el término de Piedras luengas, hacia la parte mas septentrional de la provincia de Palencia, en la jurisdiccion de Cervera; camina al principio entre elevados cerros, siguiendo la direccion de E. á O., próximamente, hasta el pueblo de Areños, donde toma la del N. S., hasta la villa de Cervera, en cuyo intermedio baña los campos del hospital de San Bartolomé, de Baños, Villanueva de Baños y Rabanal de los Caballeros, recibiendo al mismo tiempo la multitud de arroyos y torrentes que bajan de los cerros y sierrezuelas que dominan sus orillas. Un poco mas abajo de Cervera tiene su confluencia con el riachuelo llamado Rabanal de la Fuente, que nace hacia Rabanal de las Llantas, y corre por los términos de San Martin de los Herreros, Ventanilla y Ruesga. Desde esta confluencia, toma el Pisuerga la direccion de E. á O. hasta Salinas de Rio Pisuerga, donde se inclina al E S. E. pasando por Villanueva del Rio, Cenera y Aguilar de Campóo hasta Villaescusa de las Torres. En este punto vuelve a la direccion N. S., la cual lleva hasta Torquemada, bañando los campos de Olleros, Puebla de San Vicente y Herrera, donde recibe el riachuelo Burejo que nace en el término de Cantoral, y se forma de varios arroyos sin nombre que bajan de la parte septentrional del valle de Ojeda. Continua el Pisuerga en la misma direccion, bajando por entre los términos de San Cristóbal y Zarzosa, Castrillo de Rio Pisuerga, Valtierra, Hijosa, Olmos y Naveros de Rio Pisuerga, San Llorente de la Vega y Melgar de Yuso. Por bajo de este pueblo, y en el término del de Osornillo, aumentan sus raudales los riachuelos Abanades y Buedo, reunidos entre San Llorente de la Vega y Osorno. El primero de estos riachuelos nace en los mismos cerros que el de Rabanal de la Fuente, pero en las faldas meridionales; pasa por Villaverde, y sigue corriendo por tierra de Saldaña hasta Polvorosa, con el nombre de rio Valdabia ó Valdibia; despues, continuando su curso de N. á S., al O. de Revilla de Collazos, San Martin del Monte, Villameriel y Barcena, deja su anterior nombre por el de Abanades, lo mismo que la direccion primitiva para tomar desde Abia de las Torres la de O. S. E.,

Digitized by Google

con la cual continua hasta su confluencia en el punto indicado anteriormente. El Buedo nace de unos cerros al S. de Micieces y al O. de Berzosa de los Hidalgos, atraviesa los términos de Bascones, Oteros, Collazos, Calahorra, San Cristóbal, Sta. Cruz de Buedo y Espinosa de Villagonzalo, por bajo del cual se reune al Abanades. Continua el Pisuerga por los campos de Lantadilla, Palacios de Rio Pisuerga, Itero de la Vega y del Castillo, Villozno, Villalaco, hasta la dehesa de Torquemada, ½ de legua por encima de este pueblo, donde recibe por su orilla izquierda el Arlanza y el Arlanzon, reunidos por bajo de Palenzuela. Sigue despues por Torquemada, y entre los términos de Reynoso, Soto de Cerrato y Magaz, al O. de Tariego, y poco antes de la villa de Dueñas, recibe por su orilla derecha el Carrion con todos sus afluentes. Últimamente, corriendo á la vista de la venta de Trigueros, y por entre el monasterio de Palazuelos y Cabezon, recibe á su paso por Valladolid las aguas del rio Esgueba; baña en seguida la deliciosa vega que se estiende á uno y otro lado de Simancas, lamiendo el pie del cerro sobre que asienta dicha villa, para entrar sosegadamente en el Duero, una legua mas abajo, cerca de la Cartuja de Aniago (*Véase Duero, rio*).

PITARQUE, V. Ord. de España, provincia de Aragon, part. de Alcañiz, arzobispado de Zaragoza. A. O., 66 vecinos, 280 habitantes, 1 parroquia, 1 pósito. Sit. en terreno montuoso que se compone en general de piedra caliza, mezclada con arena. Abunda de pinares y de escelentes prados, donde se mantiene mucho ganado lanar, cuyas carnes son de delicado gusto, y tambien da trigo y cebada su término. Confina con Fortanete, Villarroya de los Pinares, Aliaga, Camarillas, Valdelinares y Miravete de la Sierra [*V. este artículo*]. Hay en su térm. minas de carbon de piedra. Contribuye 5,817 rs 4 mrs.

PITEIRA, Alt. R., Ab. y S. de España en Galicia, provincia y obispado de Lugo, jurisdiccion de Brollon. Es una de las que componen la parroquia de Santa María de Ousende [*Véase*].

PITEIRA (San Miguel de), Felig. Ab. de España en Galicia, provincia y obispado de Orense, jurisdiccion de Lobanes. J. O., 151 vecinos, 734 habitantes, 1 parroquia. Para su situacion y productos [*V. Lobanes y Santiago de Mudelos*]. Contr. 1,800 rs.

PITELOS (Santa María de), Felig. S. de España en Galicia, provincia y obispado de Orense, jurisdiccion de Célme. J. O., 40 vecinos, 192 habitantes, 1 parroquia. Su situacion y productos se hallaran en el art. Ordes. Contribuye 300 rs.

PITEOS, Despoblado R. de España, provincia y part. de Avila, sexmo de Ragama. Dista 10½ leguas de la capital.

PITIEGUA, L. R. de España, provincia, partido y obispado de Salamanca, cuarto de Armuña. A. P., 61 vecinos, 230 habitantes, 1 parroquia, mediano caserío. Situado en la carretera que conduce desde Salamanca á Medina del Campo, al pie de una montaña y orilla de un arroyuelo de poco caudal que baja de ella, y se incorpora con el Guareña á poca distancia del origen de este; confina con Moriscos y el Pedroso, á 2½ leguas del primero y 1½ del segundo [*V. Aramayona*]. Produce granos, leña, algun lino y ganados. Dista 4 leguas de la capital. Contr. 1,653 rs. 27 maravedises.

PITIELLA (la), L. de España, prov. de Asturias, concejo de Gijon, de la parroquia de Vega [*Véase este artículo*].

PITILLAS, V. de España, provincia de Navarra, merindad de Olite, arciprestazgo de la Ribera, obisp. de Pamplona; 126 vec., 629 habitantes, 1 parroquia. Se gobierna por un alcalde que nombra el virey, y de los regidores que eligen sus vecinos. Situada en un alto de poca elevacion sobre una dilatada llanura, á la márgen izquierda del rio Cidacos; confina por N. con la villa de Beire, por E. con la de Santacara, por S. con la de Murillo el Cuende, y por S. O. con la ciudad de Olite. A ½ legua, fuera del pueblo, hay una ermita en una eminencia rodeada de murallas, en medio un algibe, y al pie se descubrió una columna de piedra bastante gruesa, y en ella una inscripcion romana que, habiendo perecido á manos de los imperitos descubridores, solo se pudo leer el nombre de Constantino, emperador, pontífice máximo. Hay una laguna de una legua de estension, de la cual hicieron donacion á la villa los reyes de Navarra, y por ella paga anualmente 8 robos de trigo y 8 de cebada. Para conducir las aguas tiene una presa á distancia de ½ leg., y toda ella está rodeada de un paredon de 4 varas de alto, y tan grueso que sobre él pasa una

Digitized by Google

carretera. En esta laguna se crian muchas anades y aves muy estrañas, y algunas veces anguilas. Con sus aguas se riega un término bastante dilatado, y otra parte con el rio Cidacos, y las tierras prod. granos, vino, aceite, legumbres, cañamo y lino, en los años que no faltan las aguas, lo cual regularmente sucede en el estio; tambien se cria ganado mayor y menor. Dista 1 legua de la ciudad de Olite.

PITIN (San Esteban), Feligresía S. de España en Galicia, provincia de Orense, obispado de Astorga, jurisd. de Valdeorras. J. O., 86 vecinos, 440 hab., 1 parroquia que tiene por anejas las de Carballal, y Cuesta de montes, y la de Peijido de abajo, y ella misma lo es de Santa María de Mones. Sit. á la márgen izquierda del Sil, á 12 leguas N. E. de la capital; confina con Coedo, San Jurjo, Valencia, Puente Cigarroso y Larouco. Cerca del pueblo estan los vestigios de la antigua y regular poblacion de las Modorras, del tiempo de los romanos, como la de Cigurri que es la que daba nombre al puente de Cigarrosa. La feligresía se compone de 8 pueblos, y todos ellos tienen unos 200 vecinos. Produce mucho vino, centeno, castañas, patatas, aceite y lino. Dista 16 leg. S. de Orense, 8 E. de Villafranca, 19 O. de Lugo, 2 de Montefurado y 1 de Larouco. Contribuye 12,596 rs.

PITIN (Santiago), Felig. S. de España en Galicia, prov. de Orense, jurisdiccion de Valdeorras. J. O., 137 vecinos, 661 hab., 1 parroquia. Contribuye 6,768 rs.

PITO, Aldea S. de España en Galicia, provincia de Lugo, jurisd. de Coto nuevo, y una de las que componen la parroquia de Valmonte *(Véase)*.

PITO (el), Despoblado R. de España, provincia de Salamanca, part. de Ciudad-Rodrigo, campo de Yeltes. Es anejo de Fuente Roble de abajo. Dista 4 leguas de la cabeza de partido.

PITRES, L. R. de España, provincia y arzobispado de Granada, partido de Ujijar. A. P., 209 vecinos, 976 habitantes, inclusos dos cortijos de su jurisdiccion; 1 parroquia, que tiene por anejos á Capileira y Ailacar; 1 posito. El nombre de este lugar es de origen arábigo, y esta situado en un pais delicioso, al pie de Sierra nevada, al E., y ½ legua mas allá del picacho de Veleta. En una legua cuadrada de terreno resguardado de los vientos del N., por una série de cerros cubiertos de encinas, robles, carrascas, y toda clase de plantas aromáticas, están colocados todos los pueblos que forman esta thaa ó distrito, sin haber en todo él un palmo de tierra sin cultivo. La seda, el maiz, el trigo, el centeno y las castañas son sus principales producciones, y ademas toda clase de frutas, hortaliza y legumbres. Por el S. de esta thaa corre de E. á O. el rio de Trebeles, abundante en truchas, bañando su orilla izquierda un cerro de piedra de pizarra, muy elevado, llamado el cerro de la Corona, el cual separa este distrito del part. de Torviscon. Es tan variada la temperatura de este distrito, que, distando el pueblo de Fondales solo legua y ¼ del de Trebeles, maduran los frutos y cosechas, en el primero, mes y medio ó dos meses antes que en el segundo. Ademas de los manantiales que nacen en toda su estension, lo fertilizan dos acequias, una que baja de la Veleta, y otra que sale del Trebeles. *(V. el art. Guejar de la Sierra)*. Dista 11 leguas S. E. de la capital. Contribuye 4,564 reales 28 maravedises.

PIUGOS (Santiago de), Feligresía Ab. de España en Galicia, provincia, obispado y jurisdiccion de Lugo. Merino, 48 vecinos, 238 habitantes, 1 parroquia que se compone de las aldeas de Pontegaos, Louzaneta, Casasnovas, Cima de Vila, Santantuiño, Congos y Carreiros. Contribuye 551 reales 23 maravedises.

PIZARRA, L. R. de España, provincia, partido y obisp. de Malaga. A. P., 326 vec., 1,580 habitantes, 1 parroq. aneja de Alora; 1 pósito. Situado á una legua de distancia de la matriz, al N. E. de Coin y N. O. de la cabeza de partido. Sus productos son los mismos que los de la matriz, menos el vino y la pasa, de que carece. Dista 2 leguas de Alhaurin el Grande. Contribuye 4,200 rs. 5 maravedises.

PIZARRAL, L. S. de España, provincia, partido y obispado de Salamanca, cuarto de Abajo, jurisdiccion de Salvatierra de Tormes. A. P., 52 vecinos, 215 habitantes, 1 parroquia, 1 pósito. Situado á 7 leguas de la capital, á orillas de un riachuelo que va á desaguar al Alandiga, en los confines del cuarto de Abajo con el de Arriba, lindando con Palacios de Salvatierra y Aldeavicia. Produce centeno, patatas, leña y ganados, con alguna cosecha de lino. Contr. 2,307 rs. 15 maravedises.

Digitized by Google

PIZARRAL, Alq. R. de España, prov. de Salamanca, partido de Ciudad Rodrigo, campo de Argañan. Situada á orill. del rio Agueda, cerca de su confluencia con el arroyo Bodon. Confina con Palacios, Almaraiego, Castellanos y Manzanillo. Produce granos y pastos. Dista 2 leguas de la cabeza de partido.

PLA, V. Ecl. de España, provincia de Cataluña, corregim. y obispado de Tarragona. A. O., 296 vecinos, 1,465 habitantes, 1 parroquia. Produce trigo, cebada, vino y aceite. Indust.: aguardiente. Dista 21 hor. de Barcelona y 6 de Tarragona. Contribuye 23,764 rs. 8 mrs.

PLA DE SAN TIRSO, L. Ecl. de Esp., provincia de Cataluña, subdeleg. y obisp. de Seo de Urgel, corregim. de Puigcerdá; 75 vecinos, 370 habitantes, 1 parr. Situado en terr. llano, cerca del rio Segre; confina por E. con Arfa, por S. con Vausa, por O. con Novas, y por N. con la parroq. de Ortó y Adrall. Produce centeno y pastos. Dista 37 ½ horas de Barcelona y 1 ½ de Seo de Urgel. Contribuye 5,143 rs. 20 mrs.

PLA Y LAVIT, L. R. de España, prov. de Cataluña, corregimiento de Villafranca, obispado de Barcelona. A. O., 141 vecinos, 701 habitantes, 1 parroquia. Sit. en terreno llano; confina por el E. con San Sadurni, cuadra de Gornet y San Pere del Abern, por S. con Santa Fe y San Martí Sarroca; por O. con este último y Tarrasola, y por N. con Piera. Produce trigo, legumbres, vino y aceite. Industria: aguardiente. Dista 9 ½ horas de Barcelona y 2 de Villafranca. Contribuye 12,720 rs.

PLACENCIA, V. de España, provincia de Guipúzcoa, partido de Vergara, obisp. de Calahorra. A. O., con jurisdiccion civil y criminal, 353 vecinos, 1800 habitantes, 1 parroquia, 1 conv. de monjas Agustinas, 6 ermitas. En las juntas generales y particulares de provincia, ocupa el 11.° asiento á la márgen izquierda del corregidor, y vota en 23.° lugar, con 26 fuegos. Tiene su casa de ayuntamiento con una decente fachada de piedra sillar, construida sobre 3 arcos; plaza pública y una posada. Sit. á 3 leguas del puerto de Deva, y á igual distancia del de Motrico, en una hondonada rodeada de Montes sembrados de 90 á 100 caseríos, de un cultivo admirable, escepto en las cuspides o eminencias, y algunas cañadas que estan pobladas de árboles castañales y noguerales. Confina por N. con la villa de Elgoibar, a distancia de 1 leg., por E. con la de Azcoitia, por S. con la de Vergara, de la cual dista 1 legua, y por O. con la de Eibar, estendiendo su jurisdiccion dos leguas en circunferencia. Es abundante de aguas potables esquisitas, no tanto el recinto de la poblacion, como los caserios que cada uno tiene su fuente. El clima es escelente, el terreno fértil que produce trigo, maiz, castañas, nuez, nabo y lino; hay ganado vacuno y lan. El rio Deva, que baja desde la villa de Salinas, atraviesa á esta de Placencia, y surte de truchas, anguilas, loinas, barbos y peces. Hay señales positivas de una mina de cobre de superior calidad en el término de Sagarraga. La iglesia parroquial es de piedra sillar, y su retablo de estuco, es uno de los buenos rasgos de don Ventura Rodriguez. Celebra féria anual que dura ocho dias, principiando el 15 de agosto, y un mercado de ganado cada mes. Industria: fabrica de armas de chispa, blancas, útiles de gastadores y otros utensilios; de las primeras se pueden construir al año 30 á 40,000, y tanto por la bondad del hierro, como de la construccion, son incomparables. Tambien se hacen relojes de bronce de sobre mesa, muy primorosos. Para las conducciones de mar, se llevan las armas y efectos hasta el punto de Alzola, á 1 ½ legua de ella, sobre el rio Deva, en carros, y desde él al puerto de Deva que hay otro tanto, en lanchas ó barcas. Fue fundada esta villa por el rey de Castilla don Alonso XI en 1337, y su escudo de armas es un castillo sostenido por dos leones con varios trofeos militares.

PLACENCIA, L. Ord. de España, provincia de Aragon, partido y obispado de Huesca. A. O., 72 vecinos, 298 habitantes, 1 parroquia, 1 pósito. Dista 3 leg. de Huesca. Contribuye 4,027 rs. 8 mrs.

PLACENCIA, Rio de España, señorío de Vizcaya; tiene su origen en la parte septentrional, y cerca de la ermita de Santa Cruz de la sierra, de Bizcargui, y bajando por la derecha de Morga, recoge no lejos de allí un arroyo formado por varias fuentes que hay al N. de la parroquia de Santa Maria de Idoibalzaga, de la villa de Errigoitia. Mas adelante se le une por la derec. otro arroyo que baja de Sollube, por la izquierda de Arrieta y Fruniz, y siguiendo su curso hácia Gamiz, cerca de cuya

Digitized by Google

anteigl. recibe las aguas de dos arroyos que por Fica bajan de la peña de Achispe, se engruesa mas abajo con las de otros tres arroyos que descienden tambien de Sollube. Pasa despues por entre la iglesia de Lancariz y villa de Munguia, y entre Gatica y Jatabe, y uniendosele antes de llegar á Urduliz un arroyo que por la derecha de Lanzuiniz baja del monte de Umbé, deja á su derecha á Plencia, donde desemboca en el Océano por entre Barrica y Gorliz, habiendo sido su curso como de unas 7 leg.

PLACENTE, Feligr. S. de España en Galicia, provincia de Betanzos, jurisdic. de Sedes, obispado de Mondoñedo; 47 vecinos, 234 habitantes, 1 parroquia. Contribuye por sí y por Sedes 2,178 rs. 31 maravedises.

PLACER, Ald. S. de España en Galicia, provincia de Lugo, jurisdiccion de Manan y San Fiz. Es una de las que componen la parroq. de San Felix de Paradela [*Véase*].

PLADANO, L. de España, provincia de Asturias, concejo de Siero; 11 casas, 7 vecinos, 32 habitantes, parroquia de Arenas (*Véase este artículo*).

PLADANO, Ald. de España, provincia de Asturias, concejo de Siero, parroquia de Anes (*Véase este art.*).

PLADANO (EL), L. de España, prov. de Asturias, concejo y arcipr. de Cangas de Tineo, partido de Rengos, de la parroquia de Cibuyo, San Salvador de, (*Véase este artículo*).

PLAGARO, V. S. de España, provincia y arzobispado de Burgos, partido de Castilla la vieja, en Burgos, valle de Tobalina. R. P., 16 vecinos, 74 habitantes, 1 parroquia. Sit. en el pinar de S. Martin, al pie de la sierra de su nombre. Confina por S. con Mijaralengua, por S. O. con Barredo, y por O. con Pajares. Sus productos se hallarán en el artículo del valle, siendo este pueblo uno de los que producen vino. Dista 13 leg. de la capital. Contribuye con el valle.

PLAMPALACIOS, Ald. R. de España provincia de Aragon, partido y obispado de Barbastro; 13 vecinos, 60 habitantes, 1 parroquia aneja de Mediano, de donde dista 1 hora, y pasa á muy corta distancia la carretera para Francia. Su situacion es llana, con huerta, aunque pequeña, á las orillas del Cinca, con cuyas aguas se riega. Sus product. son los mismos que los de Mediano. Dista 6 leguas de Barbastro.

PLAN, V. R. de España, provincia de Aragon, partido y obispado de Barbastro. A. O., 91 vecinos, 365 habitantes, una parroquia, 1 pósito. Situada en el valle de Gistau, á orillas del rio Cinqueta, cerca de su confluencia con el Cinca. En su término hubo una fábrica de construccion de navíos, por la abundancia de escelentes abetos y pinos de gran tamaño; y hay minas de cobalto. Dista 13 leg. de Barbastro. Contribuye 4,698 rs. 14 mrs.

PLAN (EL), Ald. R. de España, provincia de Murcia, partido, obispado y campo de Cartagena. A. P., 89 vecinos, 396 hab., 1 parroquia. Su situacion y productos se hallarán en el artículo Cartagena.

PLANA DE URGEL (*V. Urgel, valle ó llano de*).

PLANA Y SAMUNTA, L. S. de España, provincia de Cataluña, subdelegacion de Momblanch, obisp. de Tarragona. A. O., 32 vecinos, 154 habitantes, una parroquia. Situado en terreno llano. Confina por el E. con Valls, por S. con Alcover, por O. con este último, Monreal y la Riba, y por N. con este último. Produce trigo, legumbres, vino y aceite. Dista 25½ hor. de Barcelona y 2 de Monblanch. Contr. 5,666 rs 10 mrs.

PLANAS (LAS), Ald. Ord. de España, provincia de Aragon, partido de Alcañiz, arzobispado de Zaragoza. A. O., que lo es el de Castellote, 69 vecinos, 282 habitantes. Situada á orillas del rio Guadalope, lindando con térm. de Sant-Olea, Castellote, y Azailla. Prod. trigo, vino, aceite, legumb. maiz y cáñamo. Dista 6 leg. de Alcañiz.

PLANAS, Bailia de Astolas, L. S. de España, provincia de Cataluña, correg. y obispado de Gerona. A. O., 120 vecinos, 596 habitantes, 1 parroquia. Sit. en terreno llano, á orilla de un riachuelo que la divide en dos partes. Confina por el S. con Amer, por O. con San Martí Socalm, y por el N. con San Feliu de Pallarols y Cogolls. Produce trigo, legumbres, vino y aceite. Dista 23 horas de Barcelona, y 6½ de Gerona. Contr. 7026 rs 6 mrs.

PLANES, V. S. de España, con título de Baronía, provincia y arzob. de Valencia, partido de Alcoy. A. M. de primera clase, y 2 ordinarios, 269 vecinos, 1157 habitantes, tiene por anejos á Almodayna, Margarida, Benialfagui y Catamarnch: la jurisdiccion del A. M. es estensiva á todos estos pueblos, que tienen R. P. Situada en un cerro cuyas

Digitized by Google

casas están en anfiteatro, y como sobrepuestas, desde las raices del cerro hasta la cumbre, ocupando sus faldas escepto la del N. Hallase el cerro por esta parte con precipicios y recortes que siguen hasta el barranco, y en su altura se ven enormes cantos desquiciados, y otros con avances, apoyando sobre sus bases térreas, que en breve caeran al profundo cauce, embarazado ya por muchos que se desprendieron. Las inmediaciones de Planes presentan terrenos desiguales, pero de mucho fondo, y bien plantados de robustos olivos que rinden abundantes cosechas. Los cuatro anejos se hallan en la parte meridional de la Baronía, y faldas septentrionales de la sierra de Almodayna: los orientales son Catamaruch y Margorida, y los occid. Binialfagui y Almodayna. Produce pocos granos, aceite, vino, cereza, garrofas y almendras. Se crian ganados. Media hora al O. de Planes, esta el barranco llamado del Azufre, por contener con abundancia esta materia. Es patria del erudito abate don Juan Andres. Dist. 16 leg. de la cap. y 2 de la cab. de part.

PLANES, L. S. de España, provincia de Cataluña, subdelegacion de Berga, corregimiento de Manresa, obispado de Seo de Urgel. A. O., 11 vecinos, 50 habitantes, 1 parroquia. Situado en terreno montañoso, áspero y quebrado. Confina por el E. y S. con Planola, del corregimiento de Puigcerda, por O. con Dorria, y por el N con este último y Caraups, de dicho corregimiento de Puigcerda. Produce trigo y legumbres. Dista 31 horas de Barcelona, y 9½ de Berga. Contr. 1447 rs. 14 mrs.

PLANILLO, L. S. de Esp., provincia de Aragon, partido y obisp. de Jaca. A. O. Para su poblacion, situacion, productos y contr. *Véase Albella*. Dista 8 leg. de Jaca.

PLANOLAS, L. R. de España, prov. de Cataluña, corregim. de Puigcerda, obisp. de Seo de Urgel. A. O., 80 vec., 397 hab., 1 parr. Situado en el valle de Ribas [*Véase*], al pie de una montaña. Confina por E. con Ventula, por S. con Campellas y Gisclareny, corregimiento de Vich, por O. con Nava, corregimiento de Manresa, y por N. con Planes, del corregimiento de Manresa y Caraups. Produce centeno. Ind.: ganadería. Dista 29 horas de Barcelona, y 8 de Puigcerda. Contr. 3938 rs. 4 mrs.

PLANOS (LOS), Ald. Ord. de España, provincia y partido de Valencia. (*V. Begis*).

PLASENCIA [VERA DE], Valle de España, provincia de Estremadura, que se estiende desde O. á E., á las faldas de las dos sierras que dominan esta campiña, las cuales pudieran llamarse mas bien una sola, con los nombres de Tormantos y Jaranda; donde hay una cuerda de pueblos que llaman *el Sexmo de la Vera de Plasencia*, á cosa de 2 leguas del Tietar. Se divide en alta y baja, y los pueblos de esta última son Garguera, Tejeda, Arroyo-molinos, Pasaron, Garganta la Olla, Quacos, Aldea nueva de la Vera, Jarandilla, el Guijo y el Losar. De la Vera alta lo son Valverde, Viandar, Talaveruela, Robledillo, Villanueva y Madrigal. Entre estos pueblos adquirió cierta fama, aunque por mal término, el pueblo de Quacos, cuyos habitantes parece que se complacian entonces, en humillar al gran monarca Carlos V., que se hallaba retirado voluntariamente en el cercano monasterio de Yuste; llegando su atrevimiento hasta prenderle algunas vacas suyas, que casualmente pastaban en su término; y apoderandose de los trochas que estaban destinadas para su mesa. Hay quien añade que apedrearon a don Juan de Austria, porque le hallaron cogiendo cerezas en un arbol perteneciente á su pueblo.

Este territorio es de los mas amenos y fértiles que hay en España, aunque no tanto como el valle de este mismo nombre, de que le separan unas sierras altísimas; en cuyo art. podrán hallarse algunas mas noticias relativas á esta comarca. Mas, entretanto, diremos que no es ya, ni con mucho, tan feraz y productiva como lo era cuando mereció ser elegida para retiro de aquel emperador; pues, en primer lugar, con el objeto de destruir los gusanos que hacian dano á los castañares, tomaron los habit. el medio eficacísimo de prenderles fuego, con lo cual acabaron de una vez con el daño y con el producto. Ignoran sin duda que en otro tiempo, era esta tierra feracísima de limones, naranjas, avellanas etc.; cuando en el dia siembran pimiento y judias, y solo, en algunos sitios, viñas y olivares, para poder subsistir. Su industria consiste en la cria de gan. vacuno, poco lanar y mucho cabrío.

PLASENCIA, Valle de España, prov. de Estremadura, que comprende 9 leguas entre E. y N., desde la misma ciudad hasta el puerto de Tornavacas. Le forman unas

Digitized by Google

sierras altísimas que son á la derecha de Plasencia, las que dividen la Vera del Valle; á la izquierda las que hay entre el mismo valle y el camino de Baños; y últimamente las de Bejar y Tornavacas, en cuyas altas cumbres jamas se acaba la nieve. Es increible la natural amenidad de sus laderas hasta la mitad de los cerros, causándola el bello temple, la bondad de la tierra, las gargantas y arroyos que se descuellan de lo alto, y forman el rio Jerte. Los lugares que corresponden á este valle son Asperilla, Casas del Castañar, el Torno, Valdastilla, Cabrero, el Rebollar, Nava Concejo, Cabezuela, Vadillo, Jerte, que da nombre al rio, y Tornavacas, que lo da al puerto. Abundan en él regaladísimas frutas, castañares, viñas, huertas y todo género de plantas. Han cesado del todo los abundantes productos que en él se daban de limones, naranjas, cidras, avellanas etc., mas bien por falta de cultivo y por los errores cometidos en las quemas, que por variacion natural del clima. Lo mismo va sucediendo con los pinares, castaños, y otra multitud de árboles que se han dado gran prisa á destruir. [*V. Plasencia Vera*].

PLASENCIA, Partido de España, provincia de Estremadura; consta de 58 pueblos con A. M., AA. OO., AA. PP. y corregidor en la capital. Sus vecindarios, situacion, productos y demas circunstancias se hallarán en sus respectivos artículos.

PLASENCIA (Deobrica), C. R. de España, provincia de Estremadura, cabeza de partido, y del obispado de su nombre. Corregidor y A. M. de primera clase, subdelegacion de policía, 1,364 vecinos, 6,787 habitantes, catedral, 7 parroquias, 3 conventos de frailes y 3 de monjas, 8 ermitas, 1 colegio de Jesuitas, 5 hospitales, 1 palacio episcopal muy bello, otra casa palacio, un pósito, caja de correos, y admin. principal de rentas y lot. Hay en esta ciudad inscripciones y otras antigüedades romanas, y está sit. en una loma suave, á la márgen derecha del rio Gertes, y rodeada de montañas elevadísimas de N. á E. y S. Las casas son escelentes y las calles la mayor parte llanas y muy bien empedradas. Está cercada de murallas medianamente fuertes y muy antiguas, con 6 puertas y 2 postigos. Hay en ella 7 fuentes de agua saludable, 3 puentes sobre el rio, y las orillas están vestidas de bosques y alamedas. Debió de ser muy fuerte el alcazar ó fortaleza de esta ciudad junto á la muralla que mira al N., donde hay una entrada que llaman el Postigo. Hácia aquella parte hay una magnífica cañería ó acueducto fabricado sobre mas de 80 arcos, por donde bajan las aguas de muchas fuentes que nacen en una montaña, á distancia de 2½ leguas, entre montes y canchales, y se conducen hasta un receptáculo en donde se junta toda el agua, y desde él se distribuye por buenos conductos á los 22 caños que surten á la poblacion. La catedral es de estilo gótico moderno, aunque está sin concluir, y hay en ella buenos trozos de escultura, ejecutados por Gregorio Hernandez, que floreció en los reinados de don Felipe III y IV, y fue el primer escultor de aquel siglo. Es sufragánea de Santiago, y se compone su cabildo, del señor obispo, 8 dignidades, 16 canongías, 8 raciones, 9 beneficios, 16 capellanes y otras tantas capellanías de memorias, comprendiendo todo el obispado 152 pilas bautismales. La descripcion artística de esta catedral se halla en el tomo 7, página 95 y siguientes del viage de España de don Antonio Ponz. Estando ya enteramente arruinada esta ciudad, y sin que quedase casi memoria de ella sino por algunas ruinas de edificios romanos, la cimentó nuevamente el rey don Alonso IX de Castilla, año de 1180, para que sirviese de baluarte contra los mahometanos fronterizos; despues, le concedieron los reyes sus sucesores grandes privilegios, especialmente Fernando IV, en las córtes de Medina del Campo, año de 1305, y en las de Valladolid dos años despues. Produce granos, leña, forrages, y en las huertas, que desde las inmediaciones de la ciudad siguen hasta muy larga distancia, se coge todo género de frutas, tan abundantes que de ellas se surten muchos pueblos de las provincias limítrofes; aceite y buenos pastos para toda clase de ganado. Industria: fabrica de curtidos, de sombreros, telares de lana, lino y estopa. Se cree que hay en su término minas de oro, de cobre y de caparrosa. Es patria del cardenal D. Juan de Carbajal, muy querido del Papa Eugenio IV, y de su sobrino don Bernardino de Carbajal, creado tambien cardenal por Alejandro VI; de Alonso de Acevedo, célebre jurisconsulto del siglo XVI; del Dominico Fr. Alonso Fernandez, historiador eclesiástico del siglo XVII; de don Gabriel

Digitized by Google

Trejo y Paniagua, presidente de Castilla y eminente jurisconsulto de aquel siglo, y de don Francisco Paniagua y Plasencia, camarista de Castilla, que publicó un tomo en folio de *Alegaciones fiscales*. Celebra feria el dia 15 de agosto y el 30 de noviembre. Dista 35 leg. al O. de Madrid, 25 de Badajoz, y desde Galisteo á esta ciudad hay 5 ½ horas de marcha militar, en cuyo intermedio está la casa del Retortillo y algunas huertas con sus habitaciones, y se pasan algunos regatos y arroyos de corto caudal, hasta que, en las inmediaciones de Plasencia, se pasa el rio Gerte por puente de piedra. Contribuye 91,500 rs.

PLASENCIA DE JALON, V. S. de España, provincia de Aragon, partido y arzobispado de Zaragoza, capital del condado de su nombre. A. O., 170 vecinos 700 hab., 1 parroquia, casa de ayuntamiento, y un palacio con buenas habitaciones y jardin. Situada en medio de la ribera del Jalon, la cual será por aqui de ½ hora de latitud y como ½ de longitud, y todo el término, cuyo monte es muy seco, tendrá como una hora de longitud y lo mismo de latitud. El rio Jalon pasa á un tiro de bala del pueblo. Produce trigo, cebada, ajos, lino, aceite, frutas y vino muy bueno, pero se plantan pocas viñas por ser muy seco el monte, y las que se conservan están en los valles y se riegan con las avenidas de las tempestades. Tambien hay patatas y otras legumbres, pues las aguas son escelentes, pero apenas se ve un arbol, por la aversion de los vecinos á los plantios. El condado, de que es capital esta villa, se compone de los pueblos de Bardallur, lugar inmediato de Zailla, en el partido de Alcañiz, y de esta villa. Aunque las tierras son de los colonos, sobre pagar los tributos reales, el conde exige el cuarto de los granos, y el sexto de las olivas y lino, y otros diferentes feudos sobre las heredades y casas. Confina con Barboles, Alagon y Urrea. Hay una feria bastante concurrida á mediados de setiembre, en la cual se venden muchas caballerias para la provincia de la Mancha. Dista 6 leguas de Zaragoza y 3 de Epila. Contribuye 8,054 rs. 14 mrs.

PLASENZUELA, Villa S. de España, provincia de Estremadura, partido de Trujillo, obispado de Plasencia. A. O., 110 vecinos, 513 habitantes, 1 parr., 1 pósito. Sit. á la falda de una cordillera de canchales que corre de E. á O., quedando el pueblo al S. Sus casas estan esparcidas de modo que apenas forman calles, y el piso es desigual y quebrado. Tiene buenas aguas. En el año de 1793 se denunció una mina de oro, situada en la Dehesa del Pato, que llaman Guijos y Avilillas, término de esta villa, distante como ½ legna. Esta mina tenia ya dos escavaciones, una de dos tercias y media de profundidad, cinco cuartas de ancho y de vara y media de largo. El suelo de la mina se ve resplandeciente, mezclada la tierra, que es gredosa, de color pardo, con muchos espejuelos dorados. Mandada traer á Madrid porcion de esta tierra, y habiéndola hecho examinar al director general de minas, don Francisco de Angulo, declaró este que no merecia el mas mínimo aprecio, ni era otra cosa mas que un granito ó piedra berroqueña roja, lo que se daba por mineral, cuya piedra estaba en estado de descomposicion, con ciertas partículas brillantes y doradas que se observaban en ella como en todas las demas berroqueñas, no siendo otra cosa en realidad sino una sustancia térrea que los naturalistas llaman mica. Produce trigo, centeno, avena y pastos, ganado lanar, vacuno y de cerda. Industria: telares de lana, lino y estopa. Dista 20 leguas de la capital, 3 de la cabeza de partido, y desde Sierra de Fuentes á esta villa hay 5 hor. de camino militar, en cuyo intermedio se pasan el regato Guarroyo, el Guaiioba, el rio Tamuja y el arroyo Ruanejo. Contr. 3,009 rs. 13 mrs.

PLATA (LA), L. de España, provincia de Asturias, concejo de Avilés, jurisdiccion de Castrillon [*V. el art. de Quilono*].

PLATILLA (LA), Cerro de España, provincia de Guadalajara, señorío de Molina, de cuya villa capital dista 2 leg. N. O., el cual divide las aguas entre el Tajo y el Ebro. En la cima de esta montaña se ven peñas blanquecinas, no calizas, matizadas de manchas azules y verdes. Tendrá ½ leg. de travesia de un valle á otro, y la bajada por una y otra parte es muy pendiente. Reconociéndola, se vé que, en tiempos remotos, fue una masa de peña vitrificable, que se ha ido descomponiendo en piedras pequeñas, en guijo, en arena y en tierra, las cuales, con la destruccion de las hojas y raices de las plantas, forman las cortezas de tierra que hoy cubre las peñas del cerro. En la mina hay pedazos de cuarzo blanco, que

Digitized by Google

salen de 30 á 50 pies fuera de tierra, llenos de rajas por todas partes y direcciones, y en la cima forman una como cresta, y se van degradando y destruyendo en arena fina y tierra. Si se compara con reflexion la descomposicion de este cuarzo con los fenómenos de su transformacion debajo de tierra, se descubre claro que allí se forman nuevos cuerpos, pues en las galerías de la misma no se ven rajas perpendiculares ni horizontales seguidas, sino una multitud de ellas que parten las peñas sin orden ni concierto, y cada pedazo de piedra está despues subdividido en otras mil rajas, y algunas tan pequeñas, que son casi imperceptibles. En los espacios ó intersticios de estas hendiduras, es precisamente donde se forma el mineral de cobre, que es azul, verde y amarillo, mezclado con tierra blanca caliza. La raja mayor que allí se vé es de 3 pulgadas, y las hay tan delgadas como un cabello. Algunas no tienen mas que una superficie cubierta de una lámina azul ó verde muy delgada. En varias hay como una piel, parte verde y parte azul, con todos los grados y matices desde el azul celeste hasta el lapiz lázuli, y desde el verdegay hasta el verde mas subido. En algunas partes la abertura de la piedra está totalmente llena, y forma una plancha igual á la altura de la raja; pero tenga lo que tuviere de grueso, siempre se vé que está compuesta de láminas paralelas, delgadas como una cáscara de huevo, y colocadas unas sobre otras sucesivamente por el agua, lo cual hace indubitable que es una mina de acarreo, formada por la descomposicion de las peñas vecinas, la recomposicion y la humedad.

Las láminas ó planchas de metal se componen de varias hojas, que se llaman primitivas, y algunas de estas se hallan todas sembradas de unos granitos lisos, redondos y huecos, que solo se distinguen con el lente; y son, segun parece, ampollas que hizo el aire en el instante de salir, cuando se descompuso la peña y se formó la baba de metal. Estas ampollas imprimen su figura en las láminas que se han colocado encima, y forman aquellos hermosos granos ó pezones azules, de cuyas ondas, variadas en las laminas concéntricas, resulta la hermosura de los colores de la piedra cuando se le da pulimento, de modo que no hay piedra oriental que le esceda en la belleza del color, ni tendria igual para hacer cajas, bugerías y joyas, si correspondiera su dureza á lo raro de sus matices.

Rompiendo un pedazo de la misma, se ven en el centro rajas llenas de la materia verde ó de la azul; y si hay algun hueco, se ven en él pequeños cristales azules como fragmentos de záfiros, otros verdes como de esmeraldas, y verdaderos cristales de roca azules ó verdes. Sin embargo, no son ni záfiros ni esmeraldas, porque estas dos piedras se disuelven con los ácidos, asi como las partes coloreantes verdes ó azules del cristal de roca; y las de esta mina no se disuelven.

Hállanse tambien en las escavaciones de esta mina varias estalactitas, las cuales, si bien se consideran, demuestran el orígen y formacion diaria del cobre, y la descomposicion de la peña. Se ve con evidencia que el mineral empieza por estar disuelto y fluido, ó á lo menos en estado de mucílago, porque las ondas demuestran que corria ó fluia muy lentamente; pero cuando el agua de las lluvias penetra por las hendiduras, y encuentra con aquella especie de baba metálica antes que se haya enjugado y tenga bastante consistencia, se la lleva y acarrea consigo, hasta que llega á alguna raja ó cavidad, y allí gota á gota la deposita y forma la estalactita, unas veces como un cañito hueco, por el aire que se encierra en alguna ampolla, y otras sólido, que es lo mas ordinario, por la viscosidad de la materia.

En las junturas ó rajas que forma la descomposicion de las peñas, hay mucha greda ceniciena y amarilla, especialmente donde se halla mineral. Estas gredas parece que preceden á la formacion de la tierra de cal blanca y amarilla, cuya cantidad es siempre igual á la del cobre, de suerte, que si esta es muy abundante, aquella tierra lo es tambien, y sino hay mas que un punto de cobre, tampoco hay mas que otro punto de tierra de cal.

Esta mina de la Platilla, siendo una mina de acarreo, no puede tener mucha profundidad, y asi está en capas. Los Romanos trabajaron una mina en un cerro, que no dista mas de ½ legua de ésta, y como sabemos que ellos se guiaban por las señales esteriores para buscar y beneficiar las minas, se infiere que no vieron los colores verde y azul de la Platilla, porque no la hubieran dejado intacta, asi por el cobre, de que

:

Digitized by Google

hacian tanto uso, como por los dos colores que en tal grado se estimaban en Roma, y que siendo inalterables al agua y al aire, eran dos colores muy apreciables para sus pintores. Por lo que se debe inferir, que estos indicios verde y azul han aparecido despues de aquel tiempo, formandose por la descomposicion de las peñas; y lo que ha quedado sin descomponerse de ellas es lo que hoy se vé por alli de piedras sueltas, de arena, de guijo, y de tierra que cubre la montaña, habiéndose llevado las aguas y los vientos lo restante. Si las peñas no se descompusieran diariamente para suplir la tierra, arena etc., que las aguas y los vientos arrebatan, todas las montañas estarian peladas, como lo están realmente, aquellas que son muy escarpadas, y que se descomponen lentamente, á escepcion de aquellos parages donde la humedad constante produce moho ó mosgo, cuyas raices podridas forman una capa de tierra vegetal.

Algunos creen que las minas solo se hallan en montañas estériles, pero es un error, y esta sola prueba lo contrario; pues no obstante hallarse el metal tan somero y superficial, esta la tierra cubierta de plantas y de los árboles siguientes: encina, roble, espino blanco, enebro, jara, rosal selvático, *phlomis*, cantueso, salvia, romero, *helianthemum*, pimpinela, *stachis*, gamon, coronilla, *campanula*, *jacobea blanca*, *gladiolus*, *glaucium*, *leucanthemum*, *orchis*, *ornithogalum*, *muscari polygala* y mas de otras 30 especies de las que nacen entre los trigos, en los prados y caminos. Lo bajo de la tierra está tambien cubierto de la misma yerbecilla que lo demas del pais, con que mantiene tanto ganado como se cria y pace en la tierra de Molina.

PLAYA DE AGUILAS, Aldea R. de España, provincia de Murcia, partido de Lorca, obispado de Cartagena. A. P.

PLAZA, Gr. S. de España, provincia de Madrid, partido de Alcalá.

PLAZA (LA), Parr. de España, prov. de Asturias, concejo de Teverga, obispado de Oviedo; 83 vecinos, 414 habitantes, 1 parroquia. Consta de los lugares de Entrago y Gradura, Redal, Cansinos, Llamas y Villabones, cuyos vecindarios se veran en sus artículos. Contribuye 890 rs. 5 mrs. Derechos enagenados 125 rs. 3 mrs.

PLEGAMANS, L. R de España, provincia de Cataluña, corregim. de Mataró, obispado de Barcelona. A. O., 30 vecinos, 150 hab., 1 parroquia. Situado en terreno llano. Confina por E. con Palandarias y Parets, por S. con Mollet, por O. con Sta. Maria de Palau Solitar, y por N. con Caldes de Mombuy y Palandarias. Produce trigo, legumbres, maiz, vino, cañamo y patatas. Dista 4½ hor. de Barcelona y 6 de Mataró. Contr. 2,314 rs. 23 mrs.

PLEITAS, L. S. de España, provincia de Aragon, partido de Borja, arzobispado de Zaragoza. 28 vecinos, 135 habitantes, 1 parroquia. Situado á 6 leguas de Borja, cerca del rio Jalon, lindando con Otura, Barbues y Plasencia. Prod. granos, judias, lino, cáñamo, barrilla, vino y aceite. Contribuye 2,908 rs. 18 mrs.

PLENAS, V. S. de España, provincia de Aragon, partido de Daroca, arzobispado de Zaragoza. A. O., 123 vecinos, 492 habitantes, 1 parroquia, 1 hospital ruinoso. Situada al S. de una colina, y se estiende hasta la llanura. Produce yerba, aliagas y árboles frutales; trigo, cebada, azafran y vino. Dista 6 leguas de Daroca. Contribuye 11,186 rs. 22 mrs.

PLENCIA ó PLACENCIA, V. S. de España, señorio de Vizcaya, obispado de Calahorra. Un A. que nombra el ayuntamiento, 265 vecinos, 1,193 habitantes, una parroquia, á la cual pertenecen algunos caserios sitos en las anteiglesias de Gorliz y Urduliz, 2 ermitas: una en territorio de la villa, y la otra en términos de la anteiglesia de Gorliz, con pila bautismal perteneciente á las dos parroquias de la villa y anteiglesia; tiene 1 hospital, escuela de nautica dotada por la cofradia de mareantes, y otras 2 de primeras letras. Se halla sit. á los 43° 26′ de latitud y 13° 25′ de longitud, al pie de un cerro que tiene al O., y en la orilla derecha y septentrional de un rio que tiene su origen en el monte de Vizcargui, en la república de Morga, y dirigiéndose al N. O. desemboca, á cosa de una milla de la poblacion, en el Océano Cantabrico, entre dos pequeños altos algo escarpados. Entre estos está la barra, que es invariable en su fondo, y tiene dos entradas á los dos costados de un peñasco, con 10 ú 11 pies en las mareas muertas y 15 ó 16 en las vivas. Hay sobre el rio un puente de 9 arcos, por debajo del cual pasan embarcaciones menores que llegan hasta los molinos de Arbina, distante 3 millas al S. O. de la villa. Hasta el mismo

Digitized by Google

puente llegan en las mareas vivas buques de 150 á 160 toneladas. Conf. por N. y E. con la anteiglesia de Gorliz, á la otra parte del rio tiene por S. la de Orduliz, y al O. la de Burrica, bañando por el N. su territorio el Océano. Cerca de la plaza, y en la calle llamada Gogencalle, está la casa consistorial, edificada en 1562. Tiene el 8.° asiento y voto entre las villas en las juntas generales de Guernica. En el término de la villa, que es muy corto y apenas se estiende á $\frac{1}{2}$ milla, se coge algun trigo, maiz y vino chacoli, pero en poca cantidad. Sus montes estaban muy poblados, pero hoy solo producen argoma, por llevarse el mar toda la atencion de los naturales. En efecto, casi todos son mareantes, y forman un gremio ó cofradia con los de Gorliz, Barrica, y Lemoniz. Industria: construccion de navios, 1 fabrica de jarcia, otra de motoneria, 2 molinos harineros de marea, y cabotage. En el cerro que tiene al E. hay una atalaya llama la del Villano de Plencia, donde, en tiempo de guerra, mantiene el señorio un hombre de guardia para el reconocimiento de embarcaciones enemigas, y dar señas á las nacionales y amigas. Descúbrese desde allí toda la costa desde el cabo de Quejo, que es el que abre al E. la entrada de la ria de Santander, hasta la punta de Machichaco, que está á la entrada, al O. de la de Bermeo, y ademas se ven los montes de Urrioles de Asturias y los Pirineos. Tiene por armas una nave. Dista $4\frac{1}{2}$ leguas largas N. E. de Bilbao, 2 N. O. de Munguia y 5 horas de marcha militar de Bermeo, en cuyo intermedio está Baguio.

PLIEGO, V. Ord. de España, provincia de Murcia partido de Cieza, obispado de Cartagena. A. O., 923 vecinos, 3.990 hab., 1 parroquia aneja de Albudeite, pertenece á la órden de Santiago; 1 pósito. Situada al O. de Albudeite, á la falda de un monte: edificios regulares; una abundante fuente cuyas aguas riegan dos huertas deliciosas. Produce trigo, cebada, centeno, maiz, habas, judias, garbanzos, patatas, vino y aceite, muchas moreras, verduras y frutas. Industria: fabricas de aguardiente, jabon, muchas de carbon, y arrieria. Es pueblo muy antiguo, segun consta por varios monumentos [*V. Cieza*]. Dista 7 leguas de la capital, 8 de camino militar de Lorca y 3 de Bullas, pasando por la Piñuela y casa del Moro, y atravesando el rio de Mula, de corto caudal, y cuyas dos riberas están cubiertas de árboles y viñas; 58 de Madrid y 38 de Granada. Contribuye 32,481 reales 30 maravedises.

PLOU, L. R. de España, provincia de Aragon, partido de Daroca, arzobispado de Zaragoza. A. O., 116 vecinos, 478 hab., 1 parroquia, 1 pósito. Situado en los confines orientales de este partido, cerca del rio Aguas; lindando con términos de Muniesa, Huesa y Maicas. Produce granos, maiz, judias, patatas y azafran. Dista 8 leguas de Daroca Contr. 8.725 rs. 20 mrs.

POAGO (Santa Ana de), Parroquia de España, provincia de Asturias, concejo de Gijon, arcipreztazgo de Carreño, diócesis y obispado de Oviedo; 40 vecinos, 198 hab., 1 iglesia parroquial. Situada á las faldas de los términos del monte de Arnedo, llamadas Laspra, y las Cabañas, en un collado eminente, el cual remata en un valle que atraviesa el rio de Armiguide, dejando á esta feligresia á la izquierda, al O., y cerca de 1 legua de distancia de aquella villa, estendiéndose sus términos de N. á S. $\frac{1}{2}$ legua, y poco mas de E. á O. Confina por N. con Pervera, del concejo de Carreño, por S. con Fresno, por E. con Veriña y Tremañes, y por O. con Guimarán y el valle de dicho concejo de Carreño. Su poblacion se halla distribuida en los 6 barrios de Carbayo (el), Viesca (la), Padierna, Vines, Zarracina y Poago: el primero tiene 8 vecinos, el segundo 6, el tercero 8, el cuarto 3, el quinto 6 y el sexto 9. Abunda esta feligresia en todo género de frutas del pais; tiene muchas y buenas alamedas, y un número regular de robles y castaños, muchas fuentes de aguas cristalinas y saludables, entre las cuales merece particular atencion la que llaman de los Bancos, de color y gusto del cobre, por lo cual se juzga, no sin fundamento, que en el monte de donde baja haya minas de este metal. Con las aguas del rio que atraviesa esta parroquia, muele en sus términos un molino harinero, y otros dos con las de sus fuentes. Entre las yerbas medicinales que comunmente se hallan en este término, abundan mucho los malvaviscos, y de ellos se extrae gran porcion a otras provincias; tambien se dedican estos vecinos á la industria de las colmenas, y cojen mucha y buena miel. Dista 1 legua de la cabeza de partido. Contribuye 300 rs. Derechos enag. 30 maravedises.

Digitized by Google

POAL, L. S. de España, provincia de Cataluña, corregimiento de Lérida, obisp. de Seo de Urgel. A. O., 28 vecinos, 135 hab., 1 parroquia, 1 pósito. Situado en terreno llano. Confina por el E. con Liñola y Bellver, por el S. con Mullarusa y Palau, por O. con este último y Archs, y por N. con Liñola. Produce trigo y vino. Dista 29 hor. de Barcelona y 2½ de Lérida. Contribuye 3,716 rs. 10 mrs.

POBANZAS, Ald. Ab. de España en Galicia, provincia y obispado de Lugo, jurisdiccion de Camba de Rodeyro. Es una de las que componen la parr. de San Payo de Seura [*Véase*].

POBAR, V. S. de España, provincia de Soria, obispado de Osma. Exenta. A. O., 64 vecinos, 295 habitantes, 1 parroquia. Sit. al pie de las sierras que sirven de límites á esta diócesis con la de Calahorra. Pertenece al arciprestazgo del Campo, y confina con los pueblos de Aldealices, Carrascosa, Villarraso y Valtejeros (*V. Osma obispado*). Dista 5 leguas de la capital. Contr. 2,688 rs. 10 maravedises.

POBELLAR, L. S. de España, prov. de Cataluña, corregimiento de Talarn, obisp. de Seo de Urgel. A. O., 33 vec., 158 hab., 1 parroquia. Situado en terreno montañoso, aunque de buena calidad. Confina por E. con Llarvent, por S. y O. con Pauls y por el N. con Monrros. Produce centeno. Dista 48 horas de Barcelona y 9 de Talarn. Contribuye 1,203 rs. 6 mrs.

POBLA DE BENIFAZA, L. Abad. de España, provincia de Valencia, partido de Morella. A. O., 85 vecinos, 329 habitantes, 1 parroquia servida por un monje Bernardo. Situado en los confines de esta provincia, cerca de los de Aragon y Cataluña, en terreno montuoso, á ½ legua del rio Cenia que riega sus huertas. Aunque el terreno es montuoso, no deja de producir trigo, cebada, maiz, legum. y vino, y estar plantado de moreras, almendros, robles, encinas, nogales y viñas, y en la huerta hay algunos árboles frutales. Industria: cria de ganado lanar, por ser los pastos escelentes. Confina con Bellestar, Bell, Bojar y Castell de Cabres, todos de igual situacion y productos que este (*V. Benifazá*). Dista 30 leguas de la capital y 5 de la cab. de partido. Contribuye 3,940 rs.

POBLA DE CLARAMUNT, L. S. de España, prov. de Cataluña, corregimiento de Villafranca, obisp. de Barcelona. A. O., 617 vecinos, 3,086 habitantes, 1 parroquia con sus filiales Carma y Villanova del Camí, cuya poblacion está inclusa en ésta, y sus sufragáneas Torre de Claramunt y Vilanova de Espoya; 1 hospital. Sit. á orillas del rio Noya y pie de un monte fortificado, en cuya cima habia un castillo y varias baterías. La Torre y Vilanova del Camí tambien tenian castillos, pero estan arruinados, y solo queda el de la Torre, convertido en una magnífica casa de habitacion. Confina por E. con San Bartolomé de Vallbona, por S. con Torre de Claramunt, por O. con Carma y Vilanova del Camí, y por N. con este último y Odena. Produce trigo, legumbres, vino y aceite. Industria: fábrica de papel, hilados de algodon, aguardiente, y 2 martinetes de cobre. Dista 12 horas de Barcelona y 5½ de Villafranca. Contribuye 12,450 rs. 6 mrs.

POBLA DE FERRAN, L. S. de España, provincia de Cataluña, subdelegacion de Montblanch, obisp. de Tarragona. A. O., 5 vecinos, 24 habitantes. Sit. en la montaña; terreno áspero y quebrado; confina por el E. con Pasanart, por el S. con Cutadilla, por O. con este último, y por el N. con Guimera, corregimiento de Lérida. Produce trigo, legumbres y vino. Dista 5 horas de Montblanch. Contribuye 475 rs. 26 mrs.

POBLA DE LILLET, V. S. de España, provincia de Catalnña, subdelegacion de Berga, corregimiento de Manresa, obisp. de Solsona. A. O., 296 vecinos, 1,475 hab., 1 parroquia con cementerio, 1 pósito. Es cabeza de la baronía de Mataplana. Situado á 4 leguas S. de Puigcerdá, en un barranco á la orilla del rio Llobregat, cuyo cauce pasa por medio de ella, con 4 buenos puentes; el uno de ellos muy antiguo, y los 3 construidos desde el año de 1777. Confina por E. con Nava, Gumbrein y Aramonet, del corregimiento de Vich, por S. con Frontania y Castell, por O. con Sardañola y Broca, y por N. con Rus y Castellar de Nuch. A poca distancia hay una capilla redonda como una torre, dedicada al arcangel San Miguel, que se dice es hecha en tiempo de Carlo Magno. Hay otra iglesia á ½ legua de aqui, al S. O., con una capaz habitacion, dedicada á Ntra. Sra. con el título de Falgás, por haberse hallado su imágen dentro de unas plantas que en catalan se llaman falgueras. Produce trigo y legumbres. Ind.: hilados y tejidos de

Digitized by Google

algodon y de estambre, medias y ceñidores de idem. Las mugeres están en continuo egercicio de sus hilados, y los niños hasta la edad de 12 años, porque luego los aplican á preparar las primeras materias del arte. Fabrican cordellates, estameñas, cintas y galones. Dista 29 horas de Barcelona y 7 de Berga. Contribuye 18,523 rs. 26 mrs.

POBLA DE MAFUMET, L. E. de Esp., provincia de Cataluña, corregim. y obispado de Tarragona. A. O., 65 vecinos, 323 hab.; 1 parroquia. Produce trigo, cebada, vino, aceite y algarroba. Industria: aguardiente. Dista 21½ horas de Barcelona y 1¾ de Tarragona. Contribuye 2,786 rs. 4 mrs.

POBLA DE MASALUCA, V. Ord. de España, provincia de Cataluña, corregim. y obispado de Tortosa. A. O., 68 vecinos, 336 habitantes, 1 parroquia. Produce trigo, vino y aceite. Dista 43 horas de Barcelona y 12 de Tortosa. Contribuye 6,317 reales 28 maravedises.

POBLA DE MONTORNES, L. Ab. de España, provincia de Cataluña, corregim. de Villafranca, obisp. de Barcelona. A. O., 163 vecinos, 812 habitantes, 1 parr. Situado en terreno montañoso, aunque de buena calidad, á orillas del rio Gaya. Confina por el E. con Crejel, del corregim. de Tarragona, por el S. con Clará y Torredembarra, de dicho corregimiento, por O. con Laneu y por el N. con Vespella. Produce trigo, legumbres, vino, aceite y algarrobas. Ind.: aguardiente. Dista 16¼ horas de Barcelona y 6¼ de Villafranca. Contribuye 12,019 rs. 5 maravedises.

POBLA DE SEGUR, V. S. de España, provincia de Cataluña, corregimiento de Talarn, obispado de Seo de Urgel. A. O., 214 vecinos, 1,069 habitantes, 1 parroquia. Situada entre los rios Noguera y Flamisell, en cuya confluencia tiene un buen puente sobre cada uno de ellos. Está en el centro del corregimiento. En el *Atlante Espanol* se refiere que en un bosque de las inmediaciones llamado Boumort, perteneciente al duque de Medinaceli, hay una fuente tan particular que, en lo mas riguroso del verano, se saca de ella una carga de yelo todos los dias, tan fuerte como una roca y muy blanco. Produce trigo, legumbres, vino y aceite. Industria: almadieros, aguardiente, hilados de algodon, y fabrica de chocolate. Dista 42 horas de Barcelona y 3 de Talarn. Contribuye 8,539 rs. 26 mrs.

POBLA DE SERVI, L. S. de España, provincia de Cataluña, corregimiento de Talarn, obispado de Seo de Urgel. A. O., 46 vecinos, 223 habitantes, 1 parroquia. Sit. en terreno montañoso y áspero, y sus vecinos se dedican á la agricultura. Confina por E. con Gabás, por S. con Aurós, Unarre y Esterridaueo, por O. con Isabarre é Isil, y por N. con el reino de Francia. Produce centeno. Dista 59 horas de Barcelona y 20 de Talarn. Contribuye 2,127 rs. 33 mrs.

POBLA DE SIERBOLES, L. S. de España, provincia de Cataluña, corregim. de Lérida, obisp de Tarragona. A. O., 82 vec., 409 habitantes, 1 parroquia. Situado en terreno montnoso. Confina por el E. con Velosell, por el S. con Vilanova de Pradas y Uldemolins, por O. con Juncosa y por el N. con las Besas y Albí, del corregimiento de Tarragona. Produce trigo, vino y aceite. Dista 28 horas de Barcelona y 9¾ de Lérida. Contribuye 6,075 rs. 24 mrs.

POBLA DE BALLBONA ó DE BENAGUACIL, V. S. de España, provincia, arzobispado y partido de Valencia. A. M. de primera clase con 2 ordinarios, 456 vecinos, 1,838 habitantes, 1 parroquia, 1 pósito. Sit. á 3 leguas de Betera, por el rumbo de S. O. y á la izquierda del rio Turia. Para sus productos (*v. Ribarroja y el art. Liria*). Dista 3½ leguas de la capital. Contr. 9,767 rs.

POBLA DE LAS VENTOSAS, L. Ord. de España, provincia de Cataluña, corregimiento de Cervera, obispado de Seo de Urgel. A. O., 10 vecinos, 51 habitantes, 1 parroquia. Produce trigo y legumbres. Dista 29 horas de Barcelona y 7 de Cervera. Contribuye 1,835 rs. 25 mrs.

POBLA DE TORNESA, V. S. de Esp., prov. de Valencia, partido de Peñiscola. A. O., 103 vecinos, 392 habitantes, 1 parr. Hay en esta villa inscripciones y otras antigüedades romanas. Situada en terreno montuoso y áspero, con inclinacion al O. Se estiende su término como 2 horas de E. á O., entre los del Desierto y Vilafamés, y apenas 1 de N. á S. entre los de Borriol y el citado Vilafamés. Dos terceras partes son montes inútiles para la agricultura, y en lo restante hay porciones sumamente arenisceas, como en el llano de Picha. A principio del siglo XVII, los vecinos padecieron las terribles epidémias de Oropesa, que contrajeron al cultivar los campos que poseen en las inmediaciones de esta villa. Fueron

Digitized by Google

tan malignas las enfermedades, y tan general el contagio, que hasta los viajantes huian de la Pobla; no obstante, es pueblo sano, como se ve en el aumento de nuestra especie, siendo siempre mayor el número de los nacidos; se aplican al trabajo y procuran sacar partido de la porcion útil de su término; cogen trigo, altramuces, pocos garbanzos, higos, aceite, vino y alguna seda. En sus montes se encuentran piedras amoladeras. Dista 1/4 leg. de la capital y 7 3/4 de la cabeza de partido. Contr. 2,277 rs.

POBLACHUELA, Aldea R. de España, provincia de la Mancha, arzobispado de Toledo, part. de la capital. A. P., 42 vecinos, 188 habitantes, 1 parroquia aneja de Ciudad Real; arzobispado de Toledo. Conócese por el nombre de Puebla de Pascual Ballesteros, ó las Huertas, por ser hortelanos todos sus habitantes. Situado en una hermosa llanura al S. de la capital, y en el camino viejo para las Andalucías. Produce toda clase de verduras y granos, vino, aceite, legumbres y ganado lanar. Contribuye con la capital.

POBLACION, L. R. de España, prov. y arzobispado de Burgos, part. de Castilla la Vieja en Laredo, corregimiento de Villarcayo, merindad de Valdivielso. Reg. P., 26 vec., 107 habitantes, 1 parroquia. Su situacion y productos se hallarán en el artículo *Valdivielso*. Dista 11 1/2 leg. de la cap. Contribuye con la merindad.

POBLACION, L. de España, provincia y partido de Santander, Hoz de Arreba. Reg. P., 14 vecinos, 54 habitantes, 1 parr. Dista 12 1/4 leguas de Burgos. Contribuye con la Hoz.

POBLACION (LA), V. de España, prov. de Navarra, valle de Aguilar, merindad de Estella, vicaría de Viana, diócesis de Calahorra; 1 A., 101 vecinos, 489 habitantes, 1 parroquia. Situada en el confin de Alava, que le cae al O., al S. de Marañon y N. de los montes de Ntra. Sra. de Codes.

POBLACION DE ABAJO, L. R. de España, provincia de Palencia, partido de Reinosa; arzobispado de Burgos. Reg. P., 24 vecinos, 83 habitantes, 1 parroquia. Para su situacion y productos [*Veanse Poblacion de arriba y Valderredible, con quien contribuye*]. Dista 5 leguas de la cabeza de partido.

POBLACION DE ARRIBA, L. R. de España, provincia de Palencia, partido de Reinosa, valle de Valderredible, arzobispado de Burgos. Reg. P., 23 vec., 84 hab., 1 parroquia. Situado en terreno montuoso; confina por N. con Cejancas, por E. con Casas de Vallosera, por S. con Poblacion de abajo y por O. con el ángulo entrante que hace en este valle la merindad de Valdeporres. Sus productos son los indicados en Reinosa, de donde dista 5 leguas. Contrib. con el valle [*V. Valderredille, valle*].

POBLACION DE ARROYO, V. R. de España, provincia de Palencia, obispado de Leon, partido de Carrion. A. O., 42 vec., 149 habitantes, 1 parroquia, 1 pósito. Sit. entre los dos ramales del rio de las Cuezas; confina por N. con Ledigos, por E. con Quintanilla de la Cueza, por S. con Villa-Alcon y por O. con el monte de Grajal. Produce granos, pastos y ganados. Dista 4 leguas de la cabeza de partido. Contribuye 2,950 rs. 22 mrs. Derec. enag. 469 rs.

POBLACION DE CAMPOS, V. Ord. militar de España, provincia y obispado de Palencia, part. de Carrion. A. M., 192 vec., 700 habitantes, 1 parroquia, 1 hospital, 1 pósito. Cabeza de las 9 villas de Campos y de Arcipreztazgo. Situada al S., en una ladera en figura de anfiteatro, que la baña el rio Ucieza, de pocas aguas, con un buen puente. Confina por E. con Fromista, por O. con Revenga, por S. con Piña de Campos y por N. con Marcilla: los dos primeros á 1/2 legua de distancia, y los otros á 1; todos de iguales ó semejantes productos; los de esta V. son trigo esquisito y cebada, y mediano vino. Industria: fábrica de aguardiente de orujo. Dista 3 leguas de la cabeza de partido. Contribuye 11,009 rs. 33 mrs.

POBLACION DE CERRATO, V. R. de España, provincia y obispado de Palencia, partido de Cerrato A. O., 85 vecinos, 309 habitantes, 1 parroquia, 1 prior de monjes benedictinos. Situada en una hondonada poco saludable, por la cual pasa un arroyuelo que mueve un molino harinero; terreno fértil. Prod. trigo, morcajo, avena, legumbres y vino. Dista 4 leguas de la cap. Contribuye 5,053 rs. 11 mrs.

POBLACION DE SUSO, L. R. de Esp., provincia de Palencia, partido de Reinosa, hermandad de Campoó de Suso, arzobisp. de Burgos. Reg. P., 26 vec., 87 habitantes. Situado á 1 1/4 legua de la cabeza de partido, en cuyo art. pueden verse sus productos, pues son los mismos con corta diferencia. Conf. por O. con las sierras de Brañoseras,

Digitized by Google

por N. con el rio Ijarilla, que nace en ellas, y por E. con Naveda. Contribuye 459 rs. 15 maravedises.

POBLACION DE YUSO, L. R. de Esp., provincia de Palencia, partido de Reynosa, hermandad de Campoó de Yuso. Reg. P., 50 vecinos, 241 habitantes, inclusos los de Corconte y Venta de San Anton, 1 parr. Situado en los límites de la merindad de Valdeporres, cerca del rio de la Virga que separa estas dos jurisdicciones. Confina por N. con Servillejas, por E. con Robledo de las Pueblas, por S. con Sanchoris y Lanchares, y por O. con la Riva. Sus productos son los indicados en el artículo Reynosa, de dónde dista 3 leguas. Hay en término de este lugar minas de vitriolo. Contribuye 2,714 rs. 10 mrs.

POBLACION DEL SOTO, L. R. de Esp., prov. de Palencia, part. de Carrion, arz. de Burgos. Reg. P., 25 vec., 92 hab., 1 parroquia. Situado á la margen izquierda del rio Carrion y camino que conduce desde esta villa á Saldaña; confina por N. con Nogal, por E. con Villamorco, por S. con Villasabariego, y por O. con Villanueva de los Nabos. Produce granos, legumbres, vino y ganados. Dista 1 legua de la cabeza de partido. Contribuye 968 rs. 28 mrs.

POBLACIONES, Valle S. y Ab. de España, provincia y partido de Santander. Compuesto de 9 pueblos, cada uno con diferentes jueces, como puede verse en sus artículos, y tambien el vecindario; para su situacion (*V. el artículo general de la prov.*). Contribuye en rentas provinciales 2,800 rs. Derechos enagenados 1,000 rs.

POBLACIONES DE SIERRA MORENA (*V. Nuevas poblaciones*).

POBLADURA, L. R. de España, provincia y partido de Leon, concejo de la Tercia. A. O., 26 vecinos, 100 habitantes, 1 parr. Sit. á orillas del riachuelo Rodiezmo que desagua en el Bernesga; terreno muy montuoso; confina con Villadangos, Camplongo y San Mártin del Camino. Produce granos, legumbres, vino, pastos y ganados. Dista 8 leguas de la capital. Contribuye con el concejo.

POBLADURA, L. R. de España, prov. y partido de Leon, hermandad de Bernesga de arriba. A. P., 28 vecinos, 118 habitantes, 1 parroquia. Para su situacion y productos (*V. Llanos*). Dista 1½ legua de la capital. Contribuye 419 rs.

POBLADURA, L. S. de España, prov. de Zamora, partido de Alcañices, vicaría de Alba y Aliste, arzobispado de Santiago. A. P., 50 vecinos, 223 habitantes, 1 parr. Situado á orillas del rio Aliste, en un llano montañoso, á las inmediaciones de la sierra. Su término abunda de caza, y ademas de los artículos generales del partido. Prod. trigo, centeno, patatas, y la miel basta de sus colmenas. La iglesia está fuera de la pobla., y en el rio se cria mucha y buena pesca. Dista 11 leguas de la capital y 2½ de la cabeza de partido. Contribuye con la cuadrilla de [illegible]

POBLADURA, L. S. de España, prov. y partido de Leon, concejo de Castro Calbon, obispado de Astorga. A. O., 38 vec., 152 habitantes, 1 parroquia. Situado en una llanura, á la márgen izquierda del rio Valderia, con esposicion al N. Produce trigo, centeno, avena, mucho lino de que fabrican aceite de linaza y es el que usan comunmente los habitantes. Dista 9½ leguas de la capital. Contribuye con el concejo.

POBLADURA, L. S. de España, prov. y partido de Leon, concejo de Sena. A. O., 29 vecinos, 109 habitantes, una parroquia. Situado cerca del rio de Luna, lindando con Sena, Lancara y Robledo. Produce granos, lino, legumbres y pastos. Dista 11 leguas de la capital. Contr. con el concejo.

POBLADURA, L. Ecl. de España, provincia de Leon, part. de Ponferrada, abad. de Villafranca, merindad de la Somoza. A. O., 33 vecinos, 124 habitantes, 1 parr. Situado en un pequeño valle que se forma en lo mas alto de la montaña que separa el Bierzo, mirando al E., casi siempre batido de las nieves. Produce ganados, centeno, yerba, patatas, castañas y nabos. Indust.: telares de lienzo, cestos y manteca (*V. ese Bierzo, el*). Dista 6 leguas de la cabeza de partido. Contrib. con la merindad.

POBLADURA DE FONTECHA, L. S. de España, provincia y partido de Leon, jurisdiccion de Villamañan. A. P., 13 vec., 50 habitantes, 1 parroquia. Situado en terreno montuoso, con escelentes pastos para el ganado vacuno y lanar. Produce algunos granos y legumbres. Dista 4 leguas de la capital. Contribuye 437 rs. 5 mrs. Derechos enagenados 79 rs. 28 mrs.

POBLADURA DE PELAYO GARCIA, L. S. de España, provincia y obispado de Leon, exento; Merino, 150 vecinos, 593

Digitized by Google

habitantes, 1 parroquia. Para la situacion y productos, *véase á Laguna Dalga*, pues son los mismos. Esta en una llanura rasa y árida. Produce trigo, cebada, centeno, vino y mucho ganado lanar. Industria: cria de ganado mular. Dista 6 leguas de la capital. Contrib. 4,881 rs. 14 mrs. Derechos enagenados 971 rs. 12 mrs.

POBLADURA DE SAN JULIAN, L. S. de España, provincia de Leon, exento. A. O., 1 vecino, 4 habitantes. Situado á orillas del rio Cea, en terreno re lcado de mont. que se denominan de Valderas y Castrofuerte, lindando con Castroval y Valderas. Produce granos y algun vino. Dista 9 leguas de la capital.

POBLADURA DE SOTIEDRA, V. S. de España, provincia y obisp. de Zamora, partido de Toro. A. O., 74 vecinos, 314 habitante, 1 parroquia, 1 pósito. Situada en la travesía del camino de Rioseco á Toro, á cuyo N. cae apartada 3 leg., junto á Tiedra. La apellidan de Sotiedra por estar en un hondo valle, circundado de cerros escarpados desde el S. hasta el E. Clima saludable por dominarle los vientos N. A su inmediacion pasa un arroyo en que hay un molino harinero. Produce en un terreno de mediana calidad y de 14,813 varas de bojeo granos de toda especie y semillas. Indust.: algo de arrieria y algunas mulas y machos que compran lecharés para venderlos á los tres años, y mantenidos a pienso. Tambien hay algun ganado lanar. Dista 3 leguas de la cabeza de partido, pasando por Villavendimio, y ¼ cuarto leg. O. de Tiedra. Contribuye 1,739 rs. 7 mrs. Derec. enag. 575 rs. 19 maravedises.

POBLADURA DE VALDERADUEY, L. R. de España, ptov. de Zamora, partido de los lugares del Pan. A. P., 37 vecinos, 116 habitantes, 1 parroquia, un pósito. Su situacion y productos son los mismos que los de Belver (*Véase*). Esta á orillas del rio de Valderaduey, y poco antes de llegar á este pueblo desagua en el rio Seco que sale del partido de Toro. Dista 5 leguas de la capital. Contrib. 2,247 rs. 33 mrs.

POBLADURA DEL VALLE, L. S. de España, provincia de Leon, exento, obisp. de Astorga. A. O., 150 vecinos, 600 hab., 1 parroquia, 1 convento de frailes Franciscos estramuros, y á distancia de ½ de leg. escuela de primeras letras, y catedra de latinidad: caserio regular. Es pueblo de etapa para la tropa. Situado en el camino real que conduce desde Villalpando á Astorga, entre Benavente y la Bañeza, en la ladera de un pequeño valle, abundante de árboles frutales. Riega su término el rio Orbigo, sobre el cual hay un molino harinero con seis ruedas. Produce trigo, cebada, centeno y el principal producto es el de vino. Industria: algunos telares de lienzo y lanas bastas. Dista 9 leguas de la capital, y desde Benavente hay 3 horas de camino militar, en cuyo intermedio se pasa por los pueblos de San Roman y la Torre del Valle. Contribuye 5095 rs. 20 mrs. Derechos enagenados 901 rs. 11 mrs.

POBLADURA DE LA SIERRA, L. E. de España, provincia de Leon, partido de Ponferrada, jurisdiccion de Lucillo. A. P., 40 vecinos, 151 habitantes, 1 parroquia. Sit. en terreno montañoso, junto al nacimiento del rio de Molina, lindando con término de Bouzas, Prada de la Sierra y Busnariego. Prod. granos, mucha leña y pastos. Dista 4½ leguas de la cabeza de partido. Contrib. 494 rs. 4 mrs.

POBLADURAS DE LAS REGUERAS, L. S. de España, provincia de Leon, part. de Ponferrada, jurisdiccion de Bembibre. A. P., 36 vecinos, 137 habitantes, 1 parr. 1 pósito. Dista 4½ leg. de la cab. de partido. Contribuye 1,059 rs. 12 mrs. Derechos enagenados. 177 rs. 19 mrs.

POBLADURA DE LOS OTEROS, L. S. de España, provincia de Leon, exento. A. O., 12 vecinos, 40 habit., 1 parroquia. Situado al N. de Valencia de Don Juan, lindando con Cubillas, Fuentes, y Pajares de los Oteros. Produce granos, vino, pastos y ganados. Dista 5 leg. de la capital. Contribuye 295 rs. 1 mrs.

POBLET (Populetum), Abad. de Esp., en Cataluña, y monasterio del órden del Cister, diócesis de Tarragona. Esta situada á un lado del valle que llaman *Conca de Barbera*, cercado de collados bastante frondosos de árboles, viñas y olivares. Lo fundó el conde de Barcelona Don Ramon, príncipe de Aragon, marqués de Lérida y señor de Tortosa, á mediados del siglo XI. Este monasterio parece le eligieron los reyes de Aragon, despues de haberse unido con Cataluña, para descanso de sus cadáveres, segun es hoy el Escorial, en cuya suntuosa iglesia tienen sus sepulcros, con competente distribucion y ornato, el rey don Jaime I,

Digitized by Google

llamado el Conquistador, el rey don Pedro IV y 3 mugeres que tuvo, el rey don Fernando I, el rey Alonso II, don Juan I, y dos mugeres suyas, don Juan II, don Alonso V, y otros muchos cuerpos de reyes, de infantes é infantas de Aragon que fueron allí trasladados, como tambien otros cuerpos ó sepulcros de la casa ó duques de Segorbe y Cardona. La fábrica del monast. es espaciosa y cómoda, pudiéndose considerar como uno de los principales de Esp.: su recinto está cercado de una antigua muralla de mas de 800 varas de estension. En sus cercanías hay varias granjas pertenecientes á la comunidad., y se encuentran minas de plomo y alcohol. Tiene jurisdicion espiritual sobre mas de 50 lugares, pingües rentas, singulares privilegios, tesoros y alhajas preciosas en su templo que es obra gótica, magnífica, correspondiente á la suntuosidad del monasterio. Dista 18 leguas N. O. de Barcelona y 8 N. de Tarragona.

POBLETA DE BELLVEHI, L. S. de España, provincia de Cataluña, corregim. de Talarn, obispado de Seo de Urgel. A. O. 40 vec., 198 habitantes, 1 parroquia. Sit. en terr. montañoso, áspero y quebrado. Confina por E. con Serrapina y Envalls, por S. con Mentuy, por O. con Estavil, y por N. con Bereny. Produce trigo y pastos. Hay en su término minas de plomo y alcohol. Dista 45 ½ horas de Barcelona, y 6½ de Talarn. Contr. 1808 rs. 10 mrs.

POBLETE, Ald. R. de España, provincia de la Mancha, partido de Ciudad Real, de quien es aneja; arzobispado de Toledo. 40 vecinos, 176 habitantes, 1 parroquia. Situada en la misma llanura de Ciudad-Real, á ½ legua S. en el cam. que conduce á las Andalucías, y á ½ legua del Guadiana, que corre por la parte del O. Prod. granos, legumbres, vino y aceite. Hay en su térm. una mina de cobre con alguna liga de plata. Contr. con la capital.

POBO [EL], L. B. de España, provincia de Aragon, partido y obispado de Teruel. A. P., 118 vecinos, 508 habitantes, 1 parr., 1 pósito. Situado al S. de Ababux, á 1 hora de distancia: su clima desigual y frio. Produce 13,000 fanegas de trigo y centeno, 2300 de cebada, 17000 cabezas de ganado lanar trashumante, 6300 corderos de cria, 1900 arrobas de lana fina, mucho gan. vacuno y algo de yeguar. Industria: algunos telares de paños bastos y cordellates. Hay en su término minas de cobre. Dista 5 leguas de Teruel. Contr. 14,542 rs. 22 mrs.

POBO [EL], Ald. R. de España, prov. de Guadalajara, partido y obispado de Sigüenza, sexma del Pedregal. R. P. 94 vec., 418 habitantes, 1 parr., 1 ermita. Situada en una solana, confin. con Setiles y Hombrados. Produce montes de encina y marojos, buenos pastos, ganado lanar estante de buena calidad: trigo, cebada, avena, garbanzos, guisantes, yeros y alguna hortal. Dista 15 leguas de la cabeza de partido, y 4 de Molina. Contr. con la sexma.

POBOA, V. y plaza S. de Portugal, provincia de Alentejo, comarca de Portalegre; 1 parroquia, 203 vecinos, 778 habit. casa de Misericordia, 1 ermita; J. O., gobernador; y tiene fuero. Situada entre la villa de Montalban y de Castelo da Vide, á 1 legua O. de la raya de Estremadura, en terreno llano, cercada de muros, con su castillo y algunos baluartes. Su término, aunque recoge poco trigo, abunda en centeno, vino, ganado y caza.

POBOANZA, Ald. Ab. de España en Galicia, provincia y obispado de Orense, jurisdiccion de Arrabaldo. Es una de las que componen la parroquia de Santiago de Parada de Amoeiro [*Véase*].

POBOEIROS (SAN JUAN), Felig. S. de España en Galicia, provincia y obispado de Orense, jurisdiccion de Castro Caldelas. J. O., 81 vecinos, 368 habitantes, 1 parr. (*V. Abeleda, Santa María*). Está sit. en terreno muy alegre y sano, á ½ legua de la villa de Castro Caldelas; 6 de Orense; 3 de Monforte de Lemos; ½ del rio Sil, y á del colegio de Bernardos de Montederramo. Prod. trigo de buena calidad, cent., patatas, castañ., nabos tan grandes que algunos son de 8 libras, y pastos escelentes. Ind.: cria de gan. de cerda: sus jamones son muy apreciables, y los llevan á vender á Madrid, Valladolid, Toledo y otras partes. La mitad de los habitantes emigran á Portugal, Estremadura y las Castillas, á trabajar alguna parte del año. Contr. 800 rs. Derechos onog. 403 rs. 14 mrs.

POBOLEDA, V. Ab. de España, prov. de Cataluña, subdelegacion de Montblanch, obispado de Tarragona, priorato de Escaladei. A. O., 402 vecinos, 1998 habitantes, 1 parroquia. Situada á la derecha del rio Ciurana, en terreno montañoso. Confin

:

Digitized by Google

por el E. con Cornudella, por el S. con Porrera, por O. con Tarroja y la Morera, y por N. con este último. Produce trigo, legumbres, vino y avellanas. Dista 32 horas de Barcelona y 10 de Montblanch. Contribuye 15,476 rs. 6 mrs.

POBOLIDE, V. S. de Portugal, provincia de la Beyra, comarca de Viseu, 1 parr. 242 vecinos, 875 habitantes. Tiene fuero. Situada á 2 ½ leguas N. de Viseu.

POBOS, V. R. de Portugal, provincia de Estremadura, comarca de Riba-Tejo; 1 parr., 110 vecinos, 398 habitantes, 1 convento de frailes, casa de Misericordia, hospital y 3 ermitas. J. de fora de Castanheira; y tiene fuero. Situada á ½ legua S. E. de la villa de Castanheira, y 1 E. de la de Villafranca de Jira, en una agradable llanura, sobre la ya dicha margen del Tajo. Hay varias fuentes perennes de escelentes aguas, que riegan su término, igual en todo al de las demas villas de esta comarca, y en sus montes pasta mucho ganado, y al unda la caza, asi como la pesca en el Tajo. Algunos autores portugueses quieren sea esta villa la antigua Jerabrica, pero que con mas razon debe referirse á Alenquer. Carvallo dice que, destruida esta poblacion con continuas guerras, y sin haber quedado mas memoria que una fortaleza, la mando poblar en el año de 1194, el rey don Sancho el I, y que le dió fuero y privilegios; pero la dicha fortaleza ya no se sabe donde estuvo situada.

POCIAGUE EL CHICO, Desp. de España, provincia de Segovia, partido de Cuellar, sexmo de Valcorva. La sit. de este despoblado es igual á la de Pociague el grande [*Véase*].

POCIAGUE EL GRANDE, Desp. de España, prov. de Segovia, part. de Cuellar, sexmo de Valcorva. Sit. al N. de Cuellar, y al S. de Torrescarcela; y sus productos son los indicados en la cabeza de partido.

POCICOS, Gr. S. de España, provincia de la Mancha, partido de Infantes, térm. de Alambra.

POCICOS, Gr. S. de España, provincia de la Mancha, partido de Alcaraz, térm. de Peñas de San Pedro.

POCIELLO, Ald. de España, provincia de Aragon, partido de Benavarre, obisp. de Lérida. Sit. entre el rio Isabena y el Esera, lindando con térm. de Bisaliones, Espluga y Seira. Produce trigo, judias, patatas, algun vino y aceite. Dista 8 leguas de Benavarre.

POCILGAS, L. S. de España, provincia partido y obispado de Salamanca, cuarta de Allende-el Rio. A. P., 34 vecinos, 163 hab., 1 parroquia. Dista 4 leguas de la capital. Contr. 1,038 rs. 24 mrs.

PODENTE, Ald. R. de España en Galicia, prov. y obispado de Lugo, jurisd. de Monterroso. Es una de las que componen la parroquia de Esporiz [*Véase*].

PODENTE, Ald. S. de España en Galicia, provincia de Lugo, jurisd. de Merlan. Es una de las que componen la parroquia de Santo Tomé de Merlan (*Véase*).

PODENTES (SANTA MARIA DE), Feligresia S. de España en Galicia, provincia y obisp. de Orense, jurisdiccion de Fruime y Villaverde. A. O., 94 vecinos, 440 hab., 1 parroquia con 7 lugares que son Casal de Feas, Villaverde, Jejemil, Fruime, Prado, Ojen-do-medio, y esta de Podentes. Sit. en el estremo N. de la sierra de Monte Calvo, y San Roque estan al E. y S. a 3 leguas de Orense, 2 de Allariz, 1 de Celanova, 3 de Ginzo de Limia, y 17 de Santiago. Prod. castañas, frutas, yerba, granos, lino, patatas, legumbres y vino inferior. Industria: telares de lienzos. Contribuye 900 rs.

PODES (SAN MARTIN DE), Parroquia de España, provincia de Asturias, concejo y arciprestazgo de Gozon, decanato y ob. de Oviedo; 130 vecinos, 646 habitantes; confina al E. y S. con la de Ambiodes. Consta esta parr. de las aldeas de Otero (el), Granda (la), Reguera (la), Monteril y San Martin. Contribuye 414 reales 4 maravedises.

PODORNIU, Ald. de España, provincia de Aragon, partido de Benavarre, obispado de Lérida. Sit. cerca del rio Esera, lindando con términos de Seira, Morillo de Liena y Navarri. Produce trigo, judias, patatas, algun vino y aceite. Dista 8 leguas de Benavarre.

PODRE, Laguna de Portugal, cuya descripcion se hallara en el artículo Sierras de Portugal.

POEDO (SANTIAGO DE), Feligresía S. de España en Galicia, provincia y obispado de Orense, jurisdiccion de su nombre. J. O., 152 vecinos, 735 habitantes, 1 parr. aneja de San Estéban de Ambia. Dista 4 leguas de la capital, y 19 de Santiago. Contribuye 425 reales.

Digitized by Google

POIBUENO , Abad. Ecl. de España, provincia de Leon , partido de Ponferrada, compone su jurisdiccion 4 pueblos, con un A. O. para toda ella. Sus vecindarios , sit. y productos se hallarán en sus respectivos artículos. Los pueblos de que se componen son Fonfria, Matavenero , Poibueno y San Facundo. Contribuye 2,063 rs. 31 mrs.

POIBUENO , L. Ecl. de España , prov. de Leon , partido de Ponferrada , abad. de su nombre. A. O., 77 vecinos, 280 habit., 1 parroquia. Sit. en bajo, cercado de peñas y montes. Conf. con Matavenero, Fonfria y S. Facundo. Produce centeno, patatas y yerba, y hay telares de lienzo para vender. Dista 6 leguas de la cabeza de partido. Contribuye con Matavenero y Fonfría 2,065 rs. 31 mrs.

POJA, Ald. Ecl. y S. de Esp. en Galicia, provincia y obispado de Lugo, jurisdiccion de Chouzan. Es una de las que componen la parroquia de San Esteban de Chouzan (*Véase*).

POJOS , L. de España , provincia de Asturias , concejo de Navia ; 17 vecinos, 83 habitantes , parroquia de Ponteciella (*V.*).

POL, Ald. S. de Esp. en Galicia , prov. de Lugo , jurisdiccion de Puerto Marin, (San Pedro) y una de las que componen la parroquia de San Martin do Castro (*Véase*).

POL , Ald. R. , Abad. y S. de España, en Galicia , provincia y obispado de Lugo, jurisdiccion de Brol'on , y una de las que componen la parroquia de Bamonte (*V.*).

POL (San Ciprian de), Feligresía R. de España en Galicia, provincia y obispado de Lugo, jurisdiccion de Monterroso, sujeta al corregimiento de la jurisdiccion; 37 vec., 190 habitantes, 1 parroquia que se compone de la aldea Castro. Sit. en terreno frio y áspero á la falda del monte de la Bacalourra. Produce centeno , lino, yerba, nabizas y ganado de cerda y lanar. Contr. 1,146 rs. 8 maravedises.

POL [San Esteban de], Feligresía S. de España en Galicia, provincia y obispado de Lugo , jurisdiccion de Luaces , J. de letras ; 31 vecinos, 157 habitantes , 1 parr. que se compone de la Aldea Galegos; y ella misma es agregada á la de Hermunde. En este pueblo está la carcel de toda la jurisd. Su situacion , productos é industria se hallarán en el artículo Luaces (*Véase*). Contr. 283 reales.

POL [Santa Maria de], Feligresía S. de España en Galicia, provincia y obispado de Lugo, jurisdiccion de Neyra de Jusa. J. O. , 26 vecinos , 123 habitantes , 1 parr. Su situacion y productos se hallarán en el artículo Neyra. Está en un valle llano, á la falda del Peñamayor, abrigado de los vientos N., y en él se cogen granos, lino, legumb. y frutas. Contr. 280 rs. 27 mrs. Derechos enagenados 43 rs. 17 mrs.

POLA , Coto Redondo de Esp. , prov. de Aragon , partido , arzobispado y corregim. de Zaragoza. A. O., 1 vecino, 5 habitantes. Sit. cerca de la acequia de Tauste que pudiera regar todo su término; pero no riega sino 20 cahizadas. Produce granos, vino y aceite. Dista 5 leguas de Zaragoza.

POLA [la], V. S. de España, provincia y partido de Leon, obispado de Oviedo, concejo de Gordon. A. O., y en cada uno de sus pueblos A. P., 42 vecinos , 159 hab., 1 parroquia. Sit. á orilla del rio Bernesga, sobre el camino real , a 1 legua de la Robla, en cuyo intermedio se encuentran los pueblos de Puerto de Alba y Peredilla, y en cuyo trecho unos enormes peñascos estrechan considerablemente el paso. Pagase en esta villa un fuerte portazgo al conde de Luna, mas notable todavía por sus escepciones que por su gravamen. Nada paga el gan. lanar, ni el de paso y montura. El gan. mular y de cuerno paga solo en tiempo de ferias; pero las caballerías de carga pagan 12 mrs. con ella , y 6 de vacío. A poca distancia de la villa se pasa el puente del Torneo, y un poco mas adelante ya no se conoce al Bernesga con este nombre , sino que toma el de los pueblos por donde pasa. Dista 5 leg. de la capital. Contr. 2,819 rs. 4 mrs.

POLA (la), L. de Esp. , provincia de Asturias , concejo de Somiedo ; 30 vecinos, 138 habitantes , parroquia de la Pola de Somiedo (*V. este art.*).

POLA (la), L. de España , provincia de Asturias , cabeza del concejo de Sobrescovio , parroquia de Oviñana. Para su sit., vecindario y producto (*V. el concejo*).

POLA (San Andres de la), Parroquia de España, provincia de Asturias , capital del concejo de Allande ; 168 vecinos , 837 habitantes , 1 parroquia (*V. el Concejo*).

POLA DE COLLANZO (San Esteban de la), Ald. de España , provincia de Asturias , obispado de Oviedo , capital del concejo de Aller , es anejo de la parroquia de Pino (el). (*V. este art. , y el de la descripcion del concejo de Aller*) ; 89 vecinos,

Digitized by Google

392 habitantes. Contribuye 1,539 rs. 3 mrs. Derec. enag. 759 reales 2 maravedises.

POLA DE LAVIANA, Parroquia de España, provincia de Asturias, capital del concejo y arciprestazgo de Laviana, arced. de Gordon; 80 vecinos, 393 habitantes. Ocupa el centro y lo mejor del valle estendiendo sus térm. por la derec. del rio Nalon. Lindando por N. y O. con término de Tiraña, por S. con Entralgo mediando el Nalon, y por E. con la parroquia del condado. La poblacion, ademas de las aldeas dispersas de dos, tres y cuatro caseríos, es de dos lugares, á saber, Pola (la), y Cuesta. Los vecinos, unos se hallan situados en lo llano, ó en lo que se llama villa de la Pola, y los otros en unas montañas agradables. Hay en esta parroquia un mercado los jueves de cada semana, á donde concurre ganado vacuno, de cerda, granos, manteca, paños, y otros art. Prod. trigo maiz, habas, patatas, nabos, castañas, nueces, avellanas, yerba y todo género de frutas, menos limones y naranjas. Dista 7 horas de la Pola de Lena, y otras 7 de Infiesta, en cuyo último interm. están la venta del Ornun y Belonin. Contrib. 891 rs. 1 mrs. Derec. enag. 171 rs. 26 maravedises.

POLA DE SIERO [SAN PEDRO DE], Villa y parroquia de España, provincia de Asturias, capital del concejo y arciprest. de Siero, decanato y obispado de Oviedo; 300 vecinos, 1,486 habitantes, 1 iglesia parr. y 8 ermit. Sit. al E. y á ½ leg. de la ciudad de Oviedo, ½ de la villa de Noreña, y 3 de Gijon que le cae al N., en una deliciosa y fértil llanura, aunque su área se halla en terreno un poco hondo y dominado de algunas peñas por S. E. y N. E. Pasa por medio de la poblacion un riachuelo que llaman de los Penitentes, el cual se forma de varias regatas que bajan de la parroquia de Vega de Poja, y va á perderse en el Norena; confina por N. y E. con Vega de Poja, por S. con Valdesoto, y por O. con la Carrera. Es famoso en Asturias este pueb. por su mercado semanal, que se celebra todos los martes, abundante en granos y todo género de frutos, señaladamente en ganado vacuno, y es concurrido de todos los vecinos de los concejos inmediatos. Los vecinos se hallan distribuidos entre los lugares de Cotofrio, Farlera (la), rio de Nora, Soledad (la), Calleja (la), Rebollar y Piñera (la). En esta villa hay 1 hosp. para peregrinos y pobres, y se halla tambien la casa consistorial donde el ayuntamiento celebra sus juntas. Los mas de los vecinos son menestrales, y se emplean en diferentes oficios como de herreros, zapateros, cerrageros, tallistas, carpinteros, y en varias fábricas, una de loza fina, y otra ordinaria, y de curtidos para zapatos, de que se surten gran parte de la provincia y algunos pueblos de Castilla la Vieja; muchas mugeres se ocupan en la panadería, y en conducir pan cocido á la ciudad de Oviedo. Algunos vecinos son labradores y cogen como 90 fanegas de trigo, 1,900 de maiz, 600 de habas y alguna castaña. El terreno de su jurisdiccion es un valle delicioso, y en su distrito hay una mina de marga, y un manantial de agua salitrosa. Es patria del célebre escultor don Juan de Villanueva, que floreció en Madrid, á principios del siglo XVIII, y del famoso cirujano Francisco Villaverde, que, despues de estudiar su facultad en el colegio de Cadiz, alcanzó los primeros premios y una pension de 1,000 ducados para estudiar en París: publicó con su paisano don Diego Velasco el curso de cirujía que se imprimió en Madrid en 1763. Dista de Oviedo 4 horas de marcha militar, en cuyo intermedio se encuentran varios caseríos, como tambien en el camino para Villaviciosa, de donde dista 6 horas. Contr. 22,000 reales.

POLA DE SOMIEDO (SAN PEDRO DE LA), Parroquia de España, prov. de Asturias, capital del concejo y arciprestazgo de Somiedo, arcedianato de Grado; 78 vec., 387 habitantes, 1 iglesia parroquial. Ocupa lo mejor y mas llano de todo el concejo, que es en un hermoso valle regado por los rios del Cot y Cannedo, incorporados en la villa de la Pola, y que se estiende 1 ½ legua de N. á S. Confina por N. con términos de las parroquias de Clavillas y las Viñas, por S. con las del coto de Buenamadre y Gua, y con los de las Morteras y Veigas; y por O. con los de Aguino, Corés y Pigueña. Los vecinos se hallan distribuidos en los lugares de la Pola, Castro y Pineda. La Pola es la capital del concejo, donde está la iglesia matriz, y donde residen los oficiales de justicia y gobierno del concejo. Está situada en llano, y rodeada de cuestas y de encumbradas peñas, en el camino real que baja desde Santa María del Puerto, en lo mas meridional de esta feligresía, á la derecha

Digitized by Google

del rio de Caunedo, el cual se une un poco mas abajo con el del coto, viniendo á quedar el pueb. cerca del confluente de ambos. Las aguas de dichos rios fertilizan y riegan los muchos y bellos prados que tiene este pueblo, y que sin duda son de los mejores de la provincia. En sus términos hay un mineral de cobre, pero de corto interés, y se hallan indicios de existir algunos de hierro; se encuentran asimismo vetas de una tierra arcillosa, muy fina y blanca, á propósito para hacer china, pero es poco abundante. Al O., sobre una roca de bastante altura, se advierten las ruinas del castillo de Alba, que denotan haber sido muy fuerte, pero no grande. El lugar de Castro está situado al N., y á una legua de la Pola, á la izquierda del camino real y rio que baja del puerto, recibiendo un poco mas adelante el de Saliencia, en un llano, pero tan reducido, que lo ocupa todo el lugar. El de Pineda se halla en la garganta de dos cuestas de mucha elevacion, por lo cual su situacion es muy mala, á la derecha del rio de Somiedo, á ½ legua de Castro y 1 ½ de la matriz. Fue patria de Alvaro Flores Quiñones, capitan general de mar en tiempo de Felipe II. Dista 1 ½ leg. de las montañas que dividen á la provincia, por aquí, del reino de Leon, y á 12 de Oviedo. Contrib. 4½ rs. Derechos enagenados 90 rs. 21 mrs.

POLA DEL PINO [LA], Parroquia de España, provincia de Asturias, obispado de Oviedo; 1 parroquia, 32 vecinos, 160 habitantes. Contribuye 266 rs. 6 maravedises.

POLA y MONGA, Aldea de España, provincia de Asturias, concejo de Nava, obisp. de Oviedo; 1 parroquia, 34 vecinos, 168 habitantes. Contr. 143 rs. 8 mrs.

POLA VIEJA, Parroquia de España, provincia de Asturias, concejo de Navia, obispado de Oviedo; 1 parroq., 61 vecinos, 298 habitantes, 2 ermitas. Comprende los lugares de San Miguel de Mura, Villabona, Carbayal, el, Escas, las, y Bidural, el, cuyos vecindarios se veran en sus artículos. Dista 1 legua de la cabeza del concejo. Contribuye 200 rs. 12 mrs.

POLADURA, Ald. de España, provincia de Asturias, concejo de Siero, parroquia de Anes [*V. este art.*].

POLAN, L. R. de España, provincia, arzobispado y partido de Toledo. Reg. P., 336 vecinos, 1,176 habitantes, 1 parroquia, 1 pósito. Industria: tejer cintas. Dista 3 leguas de la capital. Contribuye 18,804 reales 27 maravedises.

POLANCO, L. S. de España, provincia, obispado y part. de Santander, jurisdiccion de Torre la Vega. Proc. P., 205 vecinos, 803 habitantes, 1 parroquia. Situado cerca del mar, que le baña por O. y N., con una ria que entra en el puerto de Requejada, y por el E. y S. esta cercado de montañas. Produce trigo, maiz, yerba, lino, frutas, judías y hortaliza. Dista 25 leg. de Burgos. Contribuye con la jurisdiccion.

POLEDURA, Parr. de España, provincia de Asturias, concejo y arciprestazgo de Colunga, de la parroquia de Duz (San Juan de la) [*V. este art.*].

POLEIS, L. de España, provincia de Asturias, concejo de Salas; 14 vecinos, 67 habitantes, parroq. de Arcellana (*Véase*).

POLENTINOS, L. S. de España, provincia y obispado de Palencia, partido de Carrion. Reg. P., 64 vec., 300 habitantes, 1 parroquia. Situado en una grande altura, á la izquierda de Herreruela, en terreno desigual poblado de montes, y produce solo centeno. En su término, á ½ de legua, se halla la real colegiata de Alabanza, entre los mismos montes que son propiedad suya. Tiene un grande edificio y una escelente iglesia fabricada hace 45 años. Los habitantes de Polentinos se ocupan en la cubería, fabricacion de aperos de labor, acarreo ó transporte de sal, y en ser pastores trashumantes. Su térm. produce centeno, algo de trigo y bastante yerba. Dista 9 leguas de la cabeza de partido. Contr. con la jurisdiccion de Cervera.

POLICAR, L. R. de España, provincia de Granada, partido de Guadix. A. P., 28 vecinos, 131 habitantes, 1 parroquia. El nombre de este lugar es de origen arabigo. Dista 11 leguas de la capital. Contribuye 1,597 rs. 26 mrs.

POLIENTES, L. R. de España, prov. de Palencia, part. de Reynosa, arzobispado de Burgos. Reg. P., 80 vec., 312 habitantes, 1 parroq. Sit. en el valle de Valderredible, á la márgen izquierda del rio Ebro, sobre el cual tiene un buen puente de piedra, en una llanura frente del monte llamado Lora, que es parte del antiguo Idubeda. Las márgenes del rio estan pobladas de una especie de arbol que aqui llaman aliso ó alisa, semejante al abedul, del cual se valen para dar á sus telas caseras un hermoso color

Digitized by Google

mora lo, tintura muy económica y sencilla. Tiene muchos prados, y sus montes dan indicios de varios minerales; sus edificios son todos de piedra arenisca, y algunos ostentan cierta grandeza esterior. Confina por N. con Salcedo, por E. con Ruijas, por O. con Puente del Valle, y por S. con Rebollar que está del otro lado del rio; todos de iguales ó semejantes productos, los cuales estan ya indicados en el artículo Reynosa. Sus naturales son generalmente poco industriosos y malos labradores; pero despejados y litigantes. Celebra un mercado semanal. Dista 5 leg. de la cabeza de partido, $\frac{1}{2}$ de Rocamundo, $\frac{1}{2}$ de Arenillas de Valderredible, $\frac{3}{4}$ de la Puente del Valle, y $\frac{5}{6}$ de Ruijas. Contr. con Valderredible (*Véase*).

POLINYA, L. R., Ecl. y S. de España, provincia de Cataluña, corregimiento de Mataró, obispado de Barcelona. A. O., 46 vecinos, 222 habitantes, 1 parroquia. Situado en terreno llano; confina por E. con Santa María de Palau Solitar, por S. con Santa Perpetua, por O. con Sabadell y por N. con Seminaut. Produce trigo, maiz, legumbres, vino, cáñamo y patatas. Dista 5 horas de Barcelona y 7 de Mataró. Contribuye 7,049 rs. 19 mrs.

POLIÑA, L. R. de España, provincia y arzobispado de Valencia, part. de Alcira. A. O., 187 vecinos, 741 hab., 1 parroquia. Para su situacion y productos (*V. Corvera*). Dista 5 leguas de la capital y 1 de la cabeza de partido. Contribuye con Corvera.

POLIÑINO, L. Ecl. de España, prov. de Aragon, partido y corregimiento de Zaragoza, obisp. de Huesca. A. O., 89 vec., 358 hab., 1 parroquia, 1 pósito. Sit. á orillas del Flumen unido con el Isuela, y en el camino que conduce de Zaragoza á Barbastro, á 7 $\frac{1}{2}$ hor. de Leciñena y $\frac{1}{2}$ de Luluca. Prod. granos, vinos, esparto, legumbres, hortaliza y algun ganado. Dista 9 leguas de Zaragoza. Contribuye 4,250 rs. 32 mrs.

POLOP, V. S. de España, provincia y arzobispado de Valencia, part. de Denia. A. M. de primera clase, 793 vec., 3,504 habitantes, 1 parroquia, 1 pósito. Tiene por anejos á Chirles y Alfas. Situada al S. E. de Callosa, junto á las murallas del castillo de su nombre. Entre esta villa y los dos lugares anejos, poseen un término de mucha estension, con abundantes aguas para el riego; y como la aplicacion de los naturales compite con la fertilidad del suelo, sacan preciosos frutos. Produce trigo, cebada, maiz, judías y demas legumbres; pasa, garrofas, almendros, higos, aceite y vino. Se cria algun ganado. Dista 18 leguas de la capital y 9 de la cabeza de part. Contribuye con Lanucia 19,740 rs.

POLOPOS, L. S. de España, provincia y arzobispado de Granada, part. de Torviscon. A. P., 1 parroquia. Su poblacion esta inclusa en el artic. Sorvilan, y en ella de los 8 cortijos de su jurisdiccion. Para su situacion (*Véase Contraviesa, sierra*). Su nombre es de origen arábigo. Produce trigo, cebada y vino. Indust.: una fábrica de aguardiente. Dista 12 leg. de la capital, $4\frac{1}{2}$ E. de Motril y $\frac{1}{2}$ del mar.

POLVORANCA, V. S. de España, provincia y partido de Madrid, arzobispado de Toledo. A. O., 12 vecinos, 50 habitantes, 1 parroquia. Situada á $2\frac{1}{2}$ leg. de la capital, $\frac{1}{2}$ de Leganes, $\frac{1}{2}$ de Fuenlabrada, $\frac{1}{2}$ de Alcorcon y $\frac{1}{2}$ de Móstoles, en terr. llano y espacioso que prod. bastante trigo y cebada; tiene una sola huerta grande, y pocas ovejas. Contr. 690 rs. Derec. enag. 156 rs. 28 mrs.

POLVOREDO, L. S. de España, prov. y partido de Leon, conc. de Valdeburon. A. O., 53 vecinos, 197 hab., 1 parroquia. Su situacion y productos se hallarán en el artículo del concejo, con quien contribuye. Dista 15 leguas de la capital.

POLVOREIRO, Aldea S. de España en Galicia, prov. y obispado de Lugo, jurisd. de Santa María de Layosa. Esta aldea compone parte de la parroquia de Santa María de Layosa (*Véase*).

POLVOROSA, V. R. de España, prov. de Palencia, partido de Carrion, obispado de Leon. Reg. P., 42 vec., 183 habitantes, 1 parroquia. Situada en un valle llano, á orillas del rio Valdavia; clima frio; escasez de aguas. Produce buenos pastos y yerba, trigo, cebada, centeno, legumbres de superior calidad; ganado vacuno, caballar y alguno lanar. Industria: fábrica de linzos. Dista 6 leguas de la cabeza de partido. Contribuye 1,744 rs. 26 mrs.

POLLAYO, Concejo S. de España, provincia de Santander, partido de Liébana, valle de Cereceda. R. P., 11 vec., 42 hab., 1 parroquia (*Véase Liébana, con quien contribuye*). Dista 25 leguas de Burgos.

POLLEDA, Aldea de España, provincia de Asturias, concejo de Aller, parroquia de Nembra (*Véase este artículo*).

Digitized by Google

POLLENZA (Pollentia Romanorum), V. R. de España, provincia y obispado de Mallorca. A. O., 1,475 vecinos, 7,223 hab., 1 parroquia, 1 convento de Dominicos, un colegio de Jesuitas. Situada en terreno delicioso, rodeado de montes por dos partes y despejado por otra. Es poblacion muy antigua, y sin disputa la misma *Pollentia Romanorum*, tan nombrada en sus historias, en cuyo distrito, caminando hácia el mar, estuvo situado el pueblo *Boccoritano*, como lo acreditan varias medallas que se encuentran diariamente. Produce granos, aceite, algarroba, frutas, y vino delicioso que se llama Muntona. A 1 legua de distancia, hácia el N., tiene su puerto de mar, y su parroquia fue antiguamente de los Templarios, desde cuya extincion pertenece á los caballeros de Malta que continúan percibiendo los diezmos, de cuyo fondo se paga una miserable dotacion á un sacerdote que se intitula vice-prior, porque hace las veces del caballero parroco que tiene la dignidad de prior de Pollenza. Ninguna villa tiene un conjunto de circunstancias mas favorables para ser la mas rica y hermosa de todas las de la isla; pero está atrasada su agricultura é industria. Sin embargo, se fabrican en ella unos paños negros muy sólidos que se llaman burrell, de que se viste toda la gente del campo de la isla. Hay feria el tercer domingo de noviembre. Dista 8½ leg. de la capital. Contr. 5,576 libras ¼ sueldos.

POLLIDO, Ald. Ab. de España en Galicia, provincia, obispado y jurisdiccion de Lugo. Es una de las que componen la parroquia de Coeses (*Véase*).

POLLOS, V. R. de España, provincia y obispado de Valladolid, part. de Medina del Campo. A. O., 205 vecinos, 938 hab., 1 parroquia, 1 ermita, 1 pósito, casa de ayuntamiento, regulares casas, y una de ellas de bastante capacidad, del convento de Dominicos de Valladolid. Sit. en un llano y en la ladera que de él arranca, y es parte del ramal de colinas que corre de E. á O. al S. de la villa, y con las de la ribera opuesta ciñen el valle por donde corre el Duero, donde hay una gran barca para el paso de carruages y caballerías de carga, y un barco para el tránsito continuo de personas y caballos. En su término hay dos anejos dependientes de la parroquia de la villa; el uno son las aceñas de Herreros con una ermita y 3 vecinos, á 1 legua E. de distancia sobre el camino de Tordesillas y Valladolid; el otro, el despoblado de Bayona á la misma distancia O., en la confluencia del Trabancos con aquel rio. Aunque el clima es tan estremado en invierno como en verano, y el terreno árido en general, es el mas á propósito para toda especie de granos, y para escelente vino que sus habitantes cogian no ha mucho tiempo en grande abundancia. Lástima es que, pudiendo ser de los mas ricos de la provincia y disfrutar de todas las comodidades que proporcionan las riquezas, vayan decayendo y vivan con la mayor miseria por falta de aplicacion al trabajo, y por perder el tiempo y el dinero en pleitos ocasionados por los manejos y ruines arterías de escribanos y algunos rinchos, en lo cual se parece esta villa á casi todos los pueblos cortos de la Castilla, y aun pudiera decirse de toda España. Abunda de escelentes pastos, con los cuales y los que dan las barbecheras y las viñas de su dilatado término pudieran criar un número considerablemente mayor de gan. vacuno, lanar, de cerda y caballar. Para el riego de los prados se abrió en tiempos pasados una acequia que lleva las aguas del Trabancos á distancia de mas de 1 legua, para distribuirlas despues con poca inteligencia, y así es que apenas sacan partido de esta gran ventaja. Habia grandes, pobladísimas y espesísimas alamedas sobre la orilla del Duero, que han desaparecido sin quedar ni señal de las raices, y hace por cierto gran contraste la desnudez de un término tan dilatado con la frondosidad y verdura que se nota del lado allá del rio, en la dehesa de la Ribera, y mas lejos, en las inmediaciones de Bayona, en la de Cubillas.

Un vecino de Cerrales, prov. de Zamora [*Véase*], muy conocido por su aficion al plantío de arboledas, pues acaso ha plantado medio millon de pies de árboles, reprendiendo á los de Pollos la aversion con que miran tan útil y tan provechoso ramo de la agricultura, pudo lograr de uno de ellos que destinase la mejor tierra del término, á la cual atraviesa la referida acequia, para la cria de álamo blanco y negrillo, dándoles, lo mismo que á todos los habitantes de una infinidad de pueblos á la redonda, en que ni hay un árbol, ni siquiera una mata de verdura, un ejemplo que pudiesen imitar con tantas ventajas como de ello resultarian. Se cercó el plantío con un

Digitized by Google

muro de 4 varas de alto, cubierto de zarzas, guardado por un invalido con su familia, armas, perros etc., y aun asi ha sufrido varios asaltos para cortar y robar media docena de garrotes. Cuando, despues de tantos gastos anticipados, principiaba á dar fruto aquella finca, en que hay ademas un palomar y huerta con árboles frutales, algo de legumbres, flores y estanque para peces, el ejército aliado español é ingles, al mando del Lord Welington, dejó pelada la alameda para hacer barracas con sombra en el caluroso estio de 1812, cuando intentó pasar los vados de Pollos, que defendia el ejército francés al mando del Mariscal Marmont, en las marchas y movimientos que precedieron á la célebre batalla de Arapiles. Entre la referida alameda y la villa, que está al E., hay una fuente de muy buena agua llamada la Fuente de Corujas, que tienen los vecinos abandonada cuando pudiera surtirlos de la necesaria para beber, en vez de ir á buscarla al Duero que dista ¼ cuarto de legua N. Dista 7 leguas de la capital, 4 de la cabeza de partido, 2 de Tordesillas, Rueda, la Nava y Castronuño, 3 de la Seca y Alaejos, y 5 de Toro. Contribuye 11,829 rs. 27 mrs. Derechos enagenados 3,214 reale 29 maravedises.

POMA, L. S. de España, provincia de Cataluña, corregimiento de Cervera, obisp. de Vich. A. O., 12 vecinos, 64 habitantes, 1 parroquia. Produce trigo y legumbres. Dista 19½ horas de Barcelona y 2½ de Cervera. Contribuye 2,038 rs. 11 mrs.

POMAR, L. Ecl. de España, provincia de Aragon, partido de Barbastro, obisp. de Lérida. A. O., 160 vecinos, 654 habit., 1 parroquia, 1 pósito. Situado á las margenes del Cinca, en terreno y clima agradable. Produce trigo, ordio, cebada, maiz, vino, aceite, lino, cañamo, legumbres y frutas. Industria: telares de lienzos comunes. Dista 3 leguas de Barbastro. Contrib. 4,250 rs. 32 mrs.

POMBAL, V. S de Portugal, provincia de Estremadura, comarca de Leyria; tres parroquias, y en una de ellas esta la pila bautismal, 1,220 vecinos, 5,000 habitantes, casa de misericordia, y a la parte del O. en un espacioso campo, 1 convento de frailes con varias capillas. Su gobierno esta confiado á un juez de fora y algunos vereadores, un procurador del concejo y otros varios dependientes de justicia. Goza de voto en cortes con asiento en el banco 17.°, y sus armas son una torre con dos palomas blancas en las almenas, y encima el arcángel San Miguel. Situada en el camino real de Lisboa á Coimbra, á 25 leguas de la primera, 7 de la segunda, y 3 del mar océano que le cae al O. Tanto esta villa como su distrito abundan de trigo, cebada, maiz, vino y aceite, con todo género de legumbres; y es tal su fertilidad que suele producir dos cosechas cada año; pero las márgenes del rio Arunca, sobre el cual tiene un espacioso y bien fabricado puente, estan sujetas á sus inundaciones. Se compone su término de 626 fuegos, 2,385 habitantes en muchos lugares de 40 á 50 vecinos que, unidos á los de la villa, hacen el total de 1,976 vecinos, 7,693 habitantes, y se halla comprendido entre el de Montemor ó Vello, Leyria y Ouren, y el de las villas de Abuir, Rabaza, Rediña y Soure. Esta villa tiene feria todos los domingos, y en la festividad de todos santos. Media legua mas abajo, y no lejos de la márgen de dicho rio Arunca, hay establecida una fabrica de sombreros finos por un particular, donde se ocupan 30 ó 40 oficiales. Es conocido el nombre de esta villa, por haber servido de título al célebre marques de Pombal que, retirado en ella, acabó allí su larga vida. De su antigüedad, solo se sabe que, extinguida la órden de los Templarios en Portugal, fue donada por los reyes á la de Cristo, en el año de 1357, y que en ella se fundó la encomienda de que ya hemos hablado, que solia andar en la casa de Castello Mellor. Por los años de 1181, don Gualdin Paez, maestre de los Templarios, le concedió fuero y leyes, de las cuales aun se conserva copia en su archivo, pero ya sin observancia, pues solo la tienen las que le concedió el rey don Manuel. El dicho don Gualdin fué el que mandó fabricar el castillo que ya en el dia se halla en gran parte arruinado; pero junto á él se conserva una parroquia de muy decente arquitectura, de piedra franca de Coimbra, con algunos adornos y figuras, trabajados por el gusto de Berruguete. Hay otra parroquia de construccion antigua y muy célebre, por haberse concluido en ella las paces entre el rey don Dionisio y su hijo, á presencia y con intervencion de la reina Santa Isabel.

POMBAL, Aldea Ab. de Esp. en Galicia, provincia, obispado y jurisdiccion de Lugo.

Digitized by Google

Es una de las que componen la parroquia de Coeses [*Véase*].

POMBEIRO, Ald. S. de Esp. en Galicia, provincia de Lugo, jurisdic. de Cervantes, y una de las que componen la parroquia de Castelo [*Véase*].

POMBEIRO (San Vicente de), Feligr. Ab. de Esp. en Galicia, provincia y obisp. de Lugo, jurisdiccion de su nombre. J. O., 305 vecinos, 1,530 habitantes, 1 parroquia que se compone de las aldeas Ribas del Sil, Cerbesqueijeiros, Amandi, Bazar, Villamiron, Torre, Cascaxide, Morado, Barrio, Touza, Souto y Torron. Dista 11 leg. de la capital y 16 de Santiago. Contribuye 4,372 rs. 5 mrs.

POMBRIEGO, L. S. de Esp., provincia y partido de Leon, jurisdiccion de Cabrera, obispado de Astorga. A. P., 41 vecinos, 169 habitantes, 1 parroquia. Situado en un terreno delicioso y feraz, en la parte baja de la jurisdiccion. Produce trigo, centeno, lino, vino, muchas patatas, castañas y yerba. Dista 17 leg. de la capital. Contribuye con la jurisdiccion.

POMÉR, L. S. de España, provincia de Aragon, partido de Tarazona, obispado de Zaragoza. A. O., 61 vecinos, 257 habitantes, 1 parr., 1 pósito. Situado en un alto poblado de carrascales. Conf. con Aranda y Borobia. En su término nace el rio Aranda [*Véase*]. Prod. granos, garbanzos, guijas y bellota, con la que se mantiene mucho ganado de cerda. Dista 7 leguas de Tarazona, y 4 de Trasobares. Contribuye 4,922 reales 6 maravedises.

POMPAJUELA, Granja S. de España, provincia de Toledo, partido de Talavera.

POMPENILLO, L. Ord. de España, provincia de Aragon, partido y obispado de Huesca. A. O., 11 vecinos, 45 habitantes, 1 parroquia. Situado á la margen izquierda del rio Isuela. Confina al N. con el territorio de Huesca, al E. con el de Molinos, al S. con el de Lascasas, al O. con el de Pompien. Prod. 1,000 fanegas de trigo, 333 de cebada, 266 de avena, 100 de maiz, 2,688 arrobas de vino y 21 de lana, y mantienen en sus pastos 200 cab. de ganado lanar que crian 100 corderos. Dista ½ leguas S. de Huesca y 10 de Zaragoza. Contrib. 1118 rs. 22 maravedises.

POMPIEN, Coto Redondo S. de Esp., provincia de Aragon, partido y obispado de Huesca. A. O., 1 vecino, 8 habitantes. Sit. á la márgen derecha del rio Isuela. Confina al N. y O. con el territorio de Huesca, al E. con el de Lascasas, y al S. con el de Tabernas. Produce 1,666 fanegas de trigo, 1,000 de cebada, 53 de judías, 13 arrobas de cañamo y 6 de lino, y mantienen en sus pastos 70 vacas, 30 yeguas de vientre, y en invierno 500 cabezas de ganado lanar que crian 250 corderos. Dista 1 legua S. de Huesca y 10 de Zaragoza. Contrib. 223 rs. 26 maravedises.

POMPIEN, Coto Redondo S. de Esp., provincia, partido y corregim. de Zaragoza. A. P., 1 vecino, 5 habitantes.

PONDAL, L. de Esp., provincia de Asturias, concejo de Llanera, parr. de Lugo (*V. este art.*) Situado al N.

PONFERRADA, Partido de Esp., prov. de Leon. Consta de 25 jurisdicciones con 299 pueblos, con sus respectivas justicias, segun se ha espresado en cada uno, y se espresarán igualmente sus vecindarios, situacion y productos. Contribuye 443,162 reales 17 maravedises.

PONFERRADA, Jurisdiccion R. de Esp., provincia de Leon. Consta de 14 pueblos con A. P. y un corregidor para toda ella. Sus vecindarios, situacion y productos se hallarán en sus respectivos artículos.

PONFERRRADA (Pons Ferrata) V. R. de España, provincia de Leon, cabeza de partido de su nombre, obisp. de Astorga. Corregidor de segunda clase, vic. foranea, 500 vec., 2,490 hab., 3 parroquias, 1 conv. de cada sexo, 1 hospital, otro de expósitos, un pósito, caja de correos, adm. general de rentas reales. Sit. á los 42° 33' 32" de latit. N., en una colina de mediana elevacion, al confluente de los rios Sil y Boeza sobre los cuales hay dos puentes; en dicho confluente se cogen muchas particulas de oro finísimo. El del primero está fundado sobre peñascos que estrechan su corriente, y guia al camino de herradura que conduce á Galicia por el puente de Domingo Flores; hay ademas otro que va á encontrar la calzada real de Astorga á la Coruña, pasando muy cerca de Cacabelos, y es el que se llama camino francés, donde todavia se descubren vestigios de la calzada romana. Los mencionados rios riegan con sus aguas un plano en que se descubren, en medio de continua arboleda y en el circulo de 1 legua, mas de 40 pueblos, entre los cuales hay algunos de 200 vecinos. Tiene muchas minas, y una

Digitized by Google

fortaleza que fue casa de Templarios. Su terreno es sumamente fértil, y produce toda clase de frutos, esceptuando limas y naranjas. La cosecha media de vino son 26,000 cántaros, y la de almendra de 400 á 600 arrobas, frutas y hortaliza con abundancia. Sus montes abundan en robles y castaños corpulentos, y en los rios se crian con prodigiosa abundancia truchas muy delicadas, y algunas de estraordinaria magnitud. Hay tambien anguilas y otros peces. Se encuentran en su término la caparrosa ó vitriolo. Industria: una tenería, fábrica de lienzos, y exportacion de sus frutos agrícolas para las montañas y Asturias. Su temperatura media es de 15 á 18 grados de Reaumur, y aunque algunos dias del estío sube á 29 y 30°, y otros de invierno á 0 4.°, es pocas veces, y no altera la salubridad del pais. Dista 16 leg. de la capital y 8 N. O. de Astorga. Contribuye 50,517 rs. 31 mrs.

PONGA, Arciprestazgo del obispado de Oviedo en España, provincia de Asturias, uno de los comprendidos en el arcedianato de Villaviciosa, y se conoce con el nombre de Ponga, Amieva y Cazo, porque él solo abraza todas las feligresías de estos concejos y cotos, y son: Beleño (San Juan de), Abiegos, aldea (San Lorenzo de), Biego (Santa Maria de), Carangas (San Esteban de), Casielles (San Juan Bautista de), San Ignacio de Loyola, Sobrefoz (San Pedro de), Taranes (Santa Maria de), Sevarga (Santa Maria de), Mian (Santa Maria de), San Roman, Amieba (San Juan Bautista de), Argolivio (San Martin de) y Cazo (Santa Maria de).

PONGA, Concejo de Esp., provincia de Asturias; 450 vecinos. 2,250 habitantes en todo el concejo, hay una capilla de la Natividad de Ntra. Sra, y una alberguería para socorro de los transeuntes. Se gobierna este concejo por un ayuntamiento compuesto de cinco regidores perpetuos y un alferez mayor, los cuales nombran dos jueces noble y plebeyo. Goza de un privilegio concedido por Enrique III, y confirmado por sus sucesores hasta la magestad de Cárlos IV, por el que se otorga á los naturales, «que »guardando panes, viñas y dehesas reales, »puedan pastar con sus ganados, paciendo »yerbas y bebiendo agua por todo el reino.» Y otro por el que los hace «exentos de todo »portazgo y yerbazgo en todas las ciudades, »villas y lugares de los reinos.» Se halla sit. este concejo en la banda oriental de la provincia, en la falda boreal de la gran cordillera, parte del Pirineo, que prolongándose de E. á O. ciñe á Asturias por S., y la separa de la provincia de Leon, en terreno sumamente áspero y escabroso, cercado de peñascos y encumbradas montañas, unas que forman cordilleras, y otras descompuestas y al parecer desordenadas, y viene á formar un valle profundo, sembrado de desigualdades de montes y breñas. Su capital es el pueblo de Beleño, conocido mas con el nombre de San Juan de Ponga. Dista 3 leguas de la villa de Infiesto, caja principal de correos para este y otros concejos, y 11 de la ciudad de Oviedo. Confina por N. con el coto de Cazo, y toca con el conc. de Amieba; por S. con término de la merindad de Valdeburon, por E. con dicho concejo de Amieba, y con el de Sajambre de aquella merindad, y por O. con el de Cazo.

En lo mas encumbrado de las montañas, aguas vertientes á Asturias y á la provincia de Leon, se hallan algunas gargantas ó porciones de terreno aplastado y deprimido á fuerza de tiempo, por el ímpetu de los torrentes, que llaman puertos, y sirven de paso y comunicacion á una y otra provincia. En Ponga es célebre el de Ventaniella: en su falda hay una alberguería para socorro de los transeuntes, y una capilla, con la advocacion de la Natividad de Nuestra Señora. Los vecinos de las parroquias de Carangas, Taranes, Beleño y Sobrefoz, de este concejo, nombran cada cinco años un casero que ha de ser siempre del estado llano. Su obligacion es recibir los pasageros, darles fuego, encender la lampara, y entrada la noche, tocar la campana, para que los que van y vienen no se estravien, y puedan acertar con las casas. Si el casero oyese voces ó algunos tiros de fusil, tiene que salir al encuentro para conducir á los viajantes á la alberguería. Se gobierna por cinco vicarios veedores, bajo la proteccion del prelado de la diócesis. A los vecinos de las citadas parroquias tiene dicho casero que darles, por lugares, en el dia de la Virgen, una cántara de vino, doce panes y doce quesos.

Es muy loable el celo y actividad con que este concejo promovió y adelantó, por su parte, la utilísima é interesante obra de la carretera, que, desde el puerto de Rivadesella, dirige por este distrito hasta el puerto

Digitized by Google

de Ventaniella y prov. de Leon. Llega ya el camino á Cangas de Onís, y sigue desde aquí por el coto de Ternin, vega de Perbis, Sames, Sebarga, Puente de Mestas y Sellon en Cazo, Taranes, Abiegos, Sobrefoz y Ventaniella, desde donde bajan ya carros del pais cargados hasta Cangas. Para continuar esta grande obra el concejo se le concedió privilegio por veinte años, para exigir de todo transeunte que pasase el puerto, cuatro cuartos por toda res mayor, dos por la menor, y otros cuatro por cada rueda de todo carruage, esceptuados los naturales, á cuyo cargo estaba la apertura y reparo del camino, desde los términos de Cazo hasta los de Valdeburon. Atraviesa el concejo, casi por el centro, el rio que llaman de Ponga, el cual nace en lo alto de dicho puerto de Ventaniella; y corriendo de S. á N. por las parroquias de Sobrefoz y Beleño, luego por la derecha de Taranes, donde recibe por su izquierda el pequeño rio de Tanda, y caminando despues por la izquierda de Carangas, entra en el coto de Cazo, y en el sitio de Sellano y puente de Mestas; recibe otro pequeño por su izquierda, que baja de los puertos altos, en confines de dicho coto con el concejo de Cazo, y revolviendo aquí á N. E., corre por el concejo de Amieba, y sus parroquias de Sebarga y Mian, aumentando considerablemente sus raudales con las aguas de los rios Precendi y Dobra, que recoge por su derecha; y llegando al coto de Tornin, y luego a Cangas de Onís, se inclina á N., y desagua en el rio Sella, cerca de las Arriondas. Asi el rio grande, como los mas pequeños, señaladamente el de Tanda y Biamon, crian anguilas, y abundan en riquísimas truchas, y hay sobre ellos mas de veinte molinos harineros.

Se compone este conc. de seis parroquias, un anejo y una hijuela, á saber: Beleño, Abiegos, Carangas vicaría, Taranes, Sobrefoz, Biego, Casielles, y el coto de Cazo. La poblacion es corta, asi como el terreno cultivable. Éste, reducido á cultivo, es de bella calidad y bastante fértil; pero tan corto, que el que está destinado á granos, acaso no escederá la décima parte de todo el distrito. Los prados esceden en un duplo á á las tierras de labor. Los montes y pastos comunes ocupan mas de la mitad del término, y una porcion considerable está reducida á montañas, peñascos, y tierra inculta por naturaleza; asi la cosecha es muy escasa y mezquina, y no alcanza ni con mucho á mantener la poblacion. Se calcula en 1,900 fanegas de trigo, 3,800 de maiz, 400 de habas, 424 de castañas, 180 de avellanas, nabos y patatas. Necesitan, pues, estos naturales buscar otros recursos de subsistencia. Algunos se ocupan en fabricar paño burdo, de que usan comunmente los labradores, y en las maniobras de los batanes destinados á este objeto. Otros en una ferrería que hay en Beleño, en que se trabaja hermoso fierro, y los mas á la arrieria y cria de ganados mayores y menores, que es muy considerable, y produce grandes intereses, asi como el esquilmo de queso y de manteca, cuya rica calidad y delicadeza hace memorable á este concejo, tanto como al de Cazo su queso. El pais es muy á propósito para fomento de este género de industria, porque es fecundo en praderías naturales, lozanísimos y sustanciosos pastos. Les producen grandes utilidades las yerbas y puertos de verano que arriendan á las merinas, entre los cuales los mas señalados son los de Sus y Coseli, Salguerosa, Cierro, Viaño, Masiedome, el de los Titos, el de Zaña mayor, los Navariegos y Arcenorio. Los montes no son estériles, antes proporcionan caza de perdices, chochas, faisanes; y de animales fieros y bravos, osos, javalíes y lobos; y estan poblados de robustos y corpulentos robles, hayas, acebos, y otros muy a propósito para reales fábricas.

PONGA, Rio de España, provincia de Asturias, concejo de su nombre [*V. este artículo*].

PONJOS, L. S. de España, provincia y partido de Leon, jurisdiccion de Cepeda. A. O. 15 vecinos, 53 habitantes, 1 parroquia. Situado en terreno montañoso, junto á un arroyuelo que desagua en el Orbigo, por junto a su inmediato pueblo la Granadilla. Produce bastante lena, algunos granos y pastos para ganado vacuno, lanar y cabrío. Dista 7½ leg. de la capital. Contribuye con la jurisdiccion.

PONS, V. S. de España, provincia de Cataluña, corregimiento de Cervera, obisp. de Seo de Urgel. A. O., 252 vecinos, 1,251 habitantes, 1 parroquia que es colegiata, y su cabildo se compone de un dignidad, 7 canongías y 7 beneficiados residentes, un convento de padres Servitas, 1 pósito. Sitt en la falda de una sierra muy aspera que

Digitized by Google

baja por la izquierda del Segre, y pasa por el N. O. de la poblacion, dejando entre esta y el curso del citado rio, una estensa vega que fertiliza esta comarca. A distancia de ½ hora pasa el rio Llobregos, que va á desembocar en el otro. Produce trigo, legumbres y vino. Industria: fabrica de aguardiente, hilados de algodon. Se celebran en esta villa 6 ferias, a saber: el dia 1.° de cada año, en la cuaresma, en 29 de Junio, en 26 de julio, en 28 de Octubre, y en 25 de noviembre: tambien hay mercado todos los miércoles. Dista 26 horas de Barcelona, y 8 de Cervera. Desde Agramunt á este pueblo hay 4 horas y ½ de camino militar, y en su intermedio se encuentra la venta de la Oriola. Contrib. 26,251 rs. 26 mrs.

PONSUL, Rio de Portugal; nace hácia Peñagarcia, rodea la villa de Idaña a Vella; pasa á ½ de legua al S. de Idaña a Nova, por una fertil vega, y empezando á correr de E. á O., vuelve hácia el S., y se pierde en el Tajo, junto á Montalvan. Entre Castelo-branco é Idaña la Nova, recibe otro rio de no menos caudal, que se compone de dos brazos: el del E. que viene de hácia Peñamacor y Monsanto, con el nombre de Taveiro, y el del O. que se forma en la sierra de la Garduña, sobre Alpedriña. El Ponsul es rio conocido con el nombre de Pesurus. Otro pequeño rio entra en el Tajo, al E. del Ponsul: otro aun mas pequeño pasa por Monforte, y luego se sigue el Arayil que nace entre Idaña a Vella y Salvatierra del estremo, y recibe aguas de la sierra de Almuiton.

PONT DE ARMENTERA, V. Ab. de España, provincia de Cataluña, corregim. de Villafranca, obisp. de Tarragona. A. O., 232 vecinos, 1,162 habitantes, 1 parroquia. Situado en un barranco; terreno áspero y quebrado, á la orilla del rio Gaya. Confina por el E. con Querol y Ordes, las, por el S. con la cuadra de Santas Creus, del corregimiento de Tarragona, por O. con Pla y Cabra, los dos de dicho corregimiento, y por el N. con Salmella. Produce trigo, legumbres, vino y aceite. Industria: paños bastos y finos é hilados de estambre, dos batanes y dos molinos harineros. Dista 20 horas de Barcelona y 9 de Villafranca. Contribuye 7,864 rs. 17 mrs.

PONT DE BAR, L. S. de España, prov. de Cataluña, corregimiento de Puigcerdá [*V. Tolorriu*].

PONT DE SUERT, V. Ab. de España, provincia de Cataluña, corregimiento de Talarn, obispado de Seo de Urgel, A. O., 33 vecinos, 158 habitantes., una parroquia. Situado en terreno montañoso, á orillas del rio Noguera Ribagorzana, que divide el Aragon, del principado de Cataluña. Confina por el E. con Ventola, por el S. cor Enreus y Trapedus, por O. con Cires, y por el N. con Gotarta. En su término hay un monasterio nombrado la Baix, de monges Benedictinos. Produce trigo y pastos. Dista 49 horas de Barcelona y 10 de Talarn. Contribuye 2,532 rs. 9 mrs.

PONTE, Feligr. R. de España en Galicia, provincia de Orense, ob. de Astorga, jurisdiccion del Bollo. J. O., 120 vecinos, 578 habitantes, 1 parroquia. Para su situacion y productos *V. el artic. Bollo, jurisd.* Contribuye 1,765 rs. 17 mrs.

PONTE, L. de España, provincia de Asturias, concejo de Tineo; 14 vecinos, 64 habitantes, parroquia de Santullano (*V. este articulo*).

PONTE, Ald. S. de España en Galicia, provincia y obispado de Lugo, jurisdiccion de Deza. Es una de las que componen la parroquia de San Miguel de Goyas (*V.*).

PONTE, Ald. S. de España en Galicia, provincia y obispado de Lugo, jurisdiccion de San Martin de Bobeda. Es una de las que componen la parroquia de San Martin de Bobeda (*V.*)

PONTE (San Miguel de), Feligr. Ecl. y Ord. de España en Galicia, provincia de Santiago, obispado de Lugo, jurisdiccion de Trasdeza, encomienda de Beade, relig. de San Juan. J. O., 41 vecinos, 197 habit., 1 parroquia. Produce maiz, centeno, patatas, habas, castañas, nueces y cerezas. Contribuye 650 reales.

PONTE DA BARCA, V. S. de Portug., provincia de Entre-Duero y Miño, comarca de Viana, 1 parroquia, 195 vecinos, 750 habitantes, casa de misericordia, hospital, varias ermitas, con una fuente, J. O., vereador, juez de Alfondiga, y feria franca en los dias 2 y 12 de cada mes. Situado sobre la margen derecha del rio Vez, al S. del Limia, á ½ legua de la de los Arcos. Tomó el nombre con que hoy se conoce, por una barca que tuvo antigua sobre el rio Vez, y un puente que le sucedió. Antes de la fundacion del pueblo actual, se llamaba su territorio *Tierra de Nobrega*, por un cast.

Digitized by Google

de este nombre, situado en un alto monte. La persona que mas contribuyó á la poblacion de esta villa, fue María Lopez de Costa, que de dos matrimonios llegó á tener 120 descendientes, de los cuales solia ver 80 todos los dias. Esta muger fue tan feliz en sucesion, como en edad, pues llegó á vivir 110 años. Su casa fue la primera de un alto que hubo en la villa; y así, cuando el rey Don Manuel pasó á visitar el cuerpo de Santiago á la ciudad de este nombre, se alojó en ella, y concedió muchas gracias y mercedes á su nieta Isabél Gonzalez de Costa, que la vivia. Su término abunda en granos, legumbres, vinos, miel, cera, ganado, caza y pesca del Limia.

PONTE DE LIMIA, V. S. de Portug., provincia de Entre-Duero y Miño, comarca de Viana; 1 parroq. que es templo grande, edificado de nuevo, y colegiata compuesta de 7 beneficiados; casa de misericordia, 2 hospitales, de los cuales el uno es solo para heridas, 1 albergueria para peregrinos y pasageros, 2 conventos estramuros, el de Recoletos Franciscos, un paseo de la villa, rio abajo con una muy aseada huerta, y el de Val de Pereiras de monjas Clarisas, distante ½ legua, á la otra parte del rio, en un valle muy frondoso, y con agradables vistas, tanto de aquel como de la poblacion, juez de fora, 3 vereadores y los ministros respectivos. Tiene voto en córtes y asiento en el banco 5.º Situada en la marg. izq. del caudaloso Limia, 3 leg. E. de Viana y 5 de la ciudad de Braga, y le dió nombre el gran puente que tiene sobre dicho rio, compuesto de 24 arcos, de los cuales 16 son de construccion gótica. Su existencia en tiempo de los romanos con el nombre de Lima, nos consta por el Itinerario de Antonino, que la menciona en el primer camino militar, que de Braga iba á Astorga por Tuy y Lugo, y en él la coloca á 19.000 pasos de aquella ciudad, y estos son justamente los que con corta diferencia se cuentan en el dia.

Los autores portugueses quieren que este pueblo sea el Forum Limicorum de Tolomeo, pero los limicos vivian hacia el orígen del rio en una comarca de Galicia que aun hoy conserva el nombre de Limia, en mucha distancia del Lima de Portugal, y con otros pueblos intermedios; mas nada de esto disminuye la antigüedad de nuestra Ponte de Limia que a lo menos asciende al segundo siglo de la iglesia, que es el tiempo en que probablemente se formó el Itinerario por el emperador Antonino Pio. Hoy no conserva este pueblo mas antigüedades que algunas columnas miliarias en su término. Padeció esta villa igual desgracia que las de España, y no es estraño que hallandose en el camino que los moros llevaban para sus entradas en Galicia, fuese de las que sufrieron mas de su barbarie, asi se hallaba en tal estado cuando entró en la posesion del conde Don Enrique y de su muger Doña Teresa, que en compañia de su hijo Don Alonso, la mandó repoblar en 1125, dándole fuero con grandes privilegios que despues confirmaron los reyes don Alonso II y don Manuel; pero nada de esto fue bastante para librarla de nueva despoblacion, y de verse reducida á unas cuantas chozas pajizas, á cuya desgracia ocurrió don Pedro el I, mudandola del sitio á donde estaba, que era mas abajo del conv. de los frailes Recoletos, al en que hoy se halla, que es al pie del puente que el mismo rey acababa de edificar, y cercándola de muros y de torres con su barbacana; tal era la importancia de que juzgaba ser esta villa, no solo para oponerse á las incursiones de los vecinos gallegos, sino á los enemigos que podian subir por el rio que es navegable aun 2 leg. mas arriba. Tiene esta villa y sus arrabales, de los cuales, el mayor está en la parte opuesta del rio y contiguo al puente, 502 vec., 1,700 habitantes, con mucha y lucida nobleza, aficionada á los ejercicios de á caballo, en el cual, y en la brillantez de sus fiestas, sobresale la provincia de Miño. Compónese de buenas casas y otros edificios con muchas huertas y jardines, cuyas prod., su buena situacion, y su benigno clima, la hacen apetecible.

PONTE DO SOR, V. S. de Portugal, prov. de Estremadura, comarca de Thomar, 1 parroquia con una torre inmediata, 385 fuegos, 1456 hab. J. O., 3 veread., y demas oficiales de justicia: celebra feria en cada año a 4 de octubre. Tiene fuero y está Sit. á la otra parte del Tajo, 9 leguas S. E. de Thomar, y 5 al mismo rumbo de Abrantes, en terreno llano y montuoso, con dos ó tres calles medianamente espaciosas, y regular caserio. En su término hay otra parr. con 29 fuegos, 119 habitantes. En él se recoge mucho centeno, y pasta mucho ganado; hay caza mayor y menor en sus montes, y en el rio algunos molinos. Esta villa tomó

Digitized by Google

nombre de un puente fundado por los romanos, sobre un caudaloso rio que pasa al E. de la poblacion, y por el cual cortaba la via militar que de Santarem se dirigia a Mérida, de la que se conservan señales indubitables, y algunas columnas miliarias en los montes inmediatos. El nombre antiguo de esta villa, creemos fuese el de Matusaro; pero ni de él, ni de la antigua poblacion, se conservan vestigios.

PONTECIELLA, Parr. de España, provincia de Asturias, conc. de Navia, obisp. de Oviedo; 1 parroquia, 283 vecinos, 1363 habitantes, 7 ermitas. Comprende los lugares de Loredo, Illaso, Murias, Arboleras, Vidual (el), Trabata, Valle, Bustafoya, Lende, Quintana, Candanosa (la), Busmayor, Aguamarosa, Barandon, Castañedo, Couz, Poxos, Valdedo, Granda Real, Candanosas (las), y Solares, cuyos vecind. se veran en sus artículos. Contr. 978 reales 10 mrs. Derec. enag. 262 rs 30 mrs.

PONTECIELLA, L. de España, prov. de Asturias, concejo y arcipr. de Cangas de Tineo, partido de Naviego, de la parr. de Limes, Santa Maria de (*V. este art.*).

PONTEDO, L. R. de España, provincia y partido de Leon, concejo de la Mediana de Arguello. A. O., 26 vec., 97 habitantes, 1 parr. Situado á orillas del rio Torio, no lejos de su nacimiento, en terreno bastante montuoso, lind. con Villanueva, Campo y Almuzara. Prod. granos, algun lino, pastos y ganados. Dista 8 leg. de la capital. Contribuye con el concejo.

PONTEGAOS, Ald. Ab. de España en Galicia, provincia, obispado y jurisdiccion de Lugo. Es una de las que componen la parroquia de Puigos (*Véase*).

PONTEJOS, L. R. de España, prov. y obispado de Zamora, partido de los lugares del Vino. A. P. 86 vecinos, 327 habitantes, 1 parr., 1 posito. Situada al E. S. E. de Zamora, y al S. E. de Morales, con cuyos términos confina. Sus productos son los mismos que los de este pueblo. Tiene al S. á Cazurra, al N. Arcenillas y Villaralbo, al O. Entrala y la Torre, y al E. Casaseca de las Chanas. Dista 1½ leguas de la capital, 2 N. de Corrales, 1½ de Moraleja, y 2 de Madridanos. Contribuye 1729 rs. 32 mrs.

PONTEJOS, L. S. de Esp., provincia, obispado y partido de Santander, merindad de Trasmiera, junta de Cudeyo. Pr. P., 58 vecinos, 243 habitantes, 1 parr. Situado enfrente de Astillero [*V. este art.*]. Dista 29 leguas de Burgos. Contr. con la Junta.

PONTELLAS, Ald. S. de Esp. en Galicia, provincia de Lugo, jurisdiccion de Castro de Rey, obispado de Mondoñedo, y una de las que componen la parroquia de Loentia [*Véase*].

PONTELLAS, Caser. de España en Galicia, provincia de Betanzos, jurisdiccion de Mugardos, arzobispado de Santiago, y uno de los que pertenecen á la villa de San Julian de Mugardos (*Véase*).

PONTELLAS (Sta. Maria de), Ald. R. de España en Galicia, provincia y jurisdiccion de Betanzos. J. O., 35 vecinos, 170 habitantes, 1 parroquia. Situada a la marg. izquierda de la ria de su nombre, lindando con las parroquias de Rois y Guijoi. Prod. escelentes frutas, vino malo, trigo, maiz, algun centeno.

PONTELLAS [Santiago de], Feligr. S. de España en Galicia, provincia y obisp. de Tuy, jurisdiccion de Porriño J. O., 187 vecinos, 810 habitantes, 1 parroquia. Para su situacion y prod. (*V. Atios, Santa Eulalia*). Contr. 5505 rs. 33 mrs.

PONTEO, Term. de España, provincia de Asturias, conc. y arciprestazgo de Carreño, de la parr. de Perlora [*V. este art.*].

PONTERRON, Ald. S. de España en Galicia, provincia y obispado de Lugo, jurisdiccion de Villapun. Es una de las que componen la parroquia de Santa Comba de Villapun (*Véase*).

PONTERROZAS, Ald. S. de España en Galicia, provincia y obispado de Lugo, jurisdiccion de Otero de Rey. Es una de las que componen la parr. de Gayoso (*Véase*).

PONTES, Ald. S. de España en Galicia, provincia de Lugo, jurisdiccion de Lea, y una de las que componen la parr. de San Pedro de Carazo (*Véase*).

PONTEVEDRA, Jurisd. Ab. de España en Galicia, prov. y arzobisp. de Santiago. Comprende 19 felig., inclusa la villa de su nombre, cuyos vecind. podran verse en sus respectivos articulos. Situada en la marg. izquierda de la ria de su nombre, que la limita por el N. y el rio de Lerez por E. Confina por O. con el arcipr. de Morrazo, y por S. con pueb. de la provincia de Tuy. Esta jurisd. puede decirse que es el jardin de Galicia, por su hermosura y productos, sin que haya artículo alguno de que carezca de cuantos contribuyen al sustento y

Digitized by Google

escultor en Valladolid, donde falleció y dejó grandes y apreciables obras. Dista 16 horas de Santiago, 11 ½ de Tuy,

licia, provincia y obispado de Lugo, jurisd. de Moreda, y una de las que componen la parr. de Santiago de Cangas *(Véase)*.

Digitized by Google



obispado y partido de Santander, merindad de Trasmiera, junta de Cudeyo. Pr. P., 58 vecinos, 243 habitantes, 1 parr. Situado

de Galicia, por su hermosura y

sin que haya artículo alguno de que carezca de cuantos contribuyen al sustento y

Digitized by Google

comodidad de la vida, como puede verse en el art. de su capital. Los nomb. de las felig. son, Santa Maria de Alba, Santa Columba de Bertola, Santa Mariña de Bora, San Pedro de Campaño, San Vicente de Cerponzons, San Adrian y Santa Cristina de los Cobres, San Andres de Figueiriño, San Martin de Justanes, San Salvador de Lerez, San Andres de Lourizan, San Miguel de Marcon, Santa Maria de Monrente, San Martin de Salcedo, Santiago de Taboadelo, San Pedro de Tomeza, Sta. Maria de Touron y San Martin de Villaboa. Dista 9 leg. de la capital.

PONTEVEDRA (Hellenes, Pons veteres), V. Ecl. de España en Galicia, prov. y arzobispado de Santiago, cabeza de la jurisdiccion de su nombre. J. O.. 996 vec., 4,937 habitantes, 2 parroquias, 2 conventos de frailes, 1 de monjas, 1 hospital de San Juan de Dios, 1 cuartel de infanteria y caballeria, casas cómodas y decentes, caja de correos, administracion subalterna de loterias. Situada á los 7° 52' de longitud, 42° 26' de latitud, al principio de la ria de su nombre, en la cual desemboca el rio Leréz; toda rodeado de jardines, huertas, arboledas y paseos deliciosos. Produce toda clase de granos, vinos, legumbres, hortalizas y sabrosas frutas; abundancia de pescados y mariscos esquisitos. La pesca de la sardina es uno de los manantiales de su riqueza, por la mucha extraccion que se hace para diversos puertos de España, y para lo interior de Galicia. Es puerto habilitado para recibir en buques estrangeros los víveres, lino, cenamo, maderas de construccion, brea, alquitran, hierro y demas efectos para carenas de buques y materiales para fabricarlos. Industria: fabrica de panas, paños, algodones, curtidos y sombreros [*Vease la descripcion general de Galicia*]. Aqui vivió mucho tiempo y tomó el habito el Maestro Sarmiento, monje benedictino muy erudito, natural de Villafranca del Bierzo. Es pátria de los dos hermanos Bartolomé y Gonzalo Nodal, célebres navegantes orpañoles que reconocieron el cabo de Hornos y el estrecho de Mayre, á quien dieron el nombre de Estrecho de San Vicente, y escribieron la relacion de su viage; y de Gregorio Hernandez ó Fernandez, escelente escultor en Valladolid, donde falleció y dejó grandes y apreciables obras. Dista 16 horas de Santiago, 11 ½ de Tuy, y 7½ de Caldas de Reyes, en cuyo intermedio solo se encuentra la venta de Perdecanay. Contribuye 71,037 rs.

PONTEVEDRA, Ria de España en Galicia, provincia de Santiago. Situada entre la punta de San Vicente, que es la que mas se adelanta al S. en la peninsula del Grove, y la punta de la Lanzada que se halla una legua al S. E. de aquella, hace la costa una ensenada, y luego sigue en la misma direccion por espacio de 2 leguas, hasta llegar enfrente de las islas de Ons, poco distantes de la misma costa, que cada una tiene de largo ½ legua. Aqui tiene principio la ria de Pontevedra, que se interna 4 leguas al E. y 3 de ancho, poco mas ó menos, segun las disposiciones de la costa. En ella, por la banda del N. se hallan los puertos de Portonovo, San Genjo y Combarro, y por la del S., los puertos de Pontevedra, Marin, Cela, Bueu y Beluso.

PONTICA (la), Barrio de España, provincia de Asturias, concejo de Gijon, de la parroquia de Cabueñes (*V. este art.*).

PONTIGA, L. de España, provincia de Asturias, concejo de Grandas de Salime, 8 vecinos, 37 hab, parr. de Gran las [*Véase*].

PONTIGON (el), L. de España, prov. de Asturias, concejo de Valdes; 20 vecinos, 87 habitantes, parroquia de San Juan de Muñoz (*Véase*).

PONTILS, L. S. de España, provincia de Cataluña, subdeleg. de Montblanch, obispado de Tarragona. A. O., 45 vecinos, 227 habitantes, 1 parroquia. Situado a orillas del rio Gaya, en terreno montañoso y y áspero. Confina por E. con Bellprat, por S. con Santa Perpetua, por O. con Vallespinosa, Vallver, Biure, las Pilas y Morera, y por N. con este último. Produce trigo, vino y legumbres, y tiene un pedazo de tierra de regadío. Dista 17 horas de Barcelona y 6 de Montblanch. Contrib. 4,923 rs. 24 maravedises.

PONTON, Aldea de España, provincia de Asturias, concejo de Cervera, de la parroquia de Solis (*V. este art.*).

PONTON, Aldea de España, provincia de Asturias, concejo de Llanera, parroquia de Villar de Veyo ó Villardeveyo. (*V. este articulo*). Esta situado al E.

PONTON, Aldea S. de España en Galicia, provincia y obispado de Lugo, jurisd. de Moreda, y una de las que componen la parr. de Santiago de Cangas (*Véase*).

Digitized by Google

PONTONES, L. R. de España, provincia, obispado y part. de Santander, merindad de Trasmiera, junta de Ribamontan. Prov. P., 37 vecinos, 158 habitantes, 1 parroquia aneja de Villaverde. Dista 28½ leg. de Burgos. Contribuye con la junta.

PONTONES, L. de España, provincia de Asturias, concejo y arcipr. de Cangas de Tineo, partido del Coto, parroquia de Besullo (*Véase*).

PONTONES, Aldea de España, provincia de Asturias, concejo de Piloña; los vecinos estan inclusos en Reboria, parroquia de Valle (*V. este art.*).

PONTONES (Los), L. de España, provincia de Asturias, concejo de Valdés; 10 vecinos, 48 habitantes, parroquia de San Miguel de Trevias [*Véase*].

PONTONES (Los), Venta de España, provincia y partido de Burgos, jurisdiccion de Celada del Camino.

PONTONS, L. Ab. de Esp., provincia de Cataluña, corregimiento de Villafranca, obispado de Barcelona. A. O., 86 vecinos, 429 habitantes, 1 parroquia. Situado en terreno montañoso, áspero y quebrado. Confina por E. con Torrella, Foix y Cuadra Lombarda, por S. con Marmella y Selma, por O. con Montagut, y por N. con la Llacuna. Produce trigo, legumbres y vino. Dista 13 horas de Barcelona y 4½ de Villafranca. Contr. 6,451 rs. 32 mrs.

PONTORRON, Aldea E. de España en Galicia, provincia de Lugo jurisdiccion de Cancelada de arriba. Es una de las que componen la parroquia de Santiago de Ribasmorto [*Véase*].

PONTOS, L. S. de España, provincia de Cataluña, corregimiento de Figueras, obispado de Gerona. A. O., 97 vecinos, 476 habitantes, 1 parr. Situado en terreno llano, cerca del rio Fluvia. Confina por E. con Armadas y Vilajoan, por S. con Bascara y Romania, por O. con la Palma y Canellas, y por N. con Ordis. Produce trigo, legumbres, vino y aceite. Dista 28 horas de Barcelona y 2½ de Figueras. Contribuye 8,269 rs. 6 mrs.

POO, L. de España, provincia de Asturias concejo de Llanes; es anejo ó hijuela de Porrua [*V. este art.*]; 80 vecinos, 389 habitantes. Contr. 969 rs. 9 mrs.

POO, Pueblo de España, provincia de Asturias, concejo de Llanes, anejo á la parroquia de Colorio (*V. este art.*).

POO (Santa Maria Magdalena de), Parroquia de España, provincia de Asturias, concejo y arciprestazgo de Cabrales, arcedianato de Villaviciosa, jurisdiccion de Carreña, obispado de Oviedo: 44 vecinos, 218 habitantes, 1 parroquia, 3 ermitas. Sit. al uno y otro lado del rio Casaño, abundante aquí en truchas y anguilas, y al fin del verano en salmones; hay en él un molino y un batan de poco uso, y un puente de piedra, y otro sobre el pequeño rio Ridon que baja de las montañas del Cuera, dirigiéndose de N. á. S hasta incorporarse en términos de este lugar por E., en dicho rio Casaño; pasa por este puente el camino real que desde el concejo de Onis dirige á Peñamellera y Liebana, en el Ridon, asi como en el arroyo la Vaniella hay algunos otros molinos que solo sirven en las avenidas y crecientes. Linda por E. con Arenas, por S. S. E. con el despoblado de Muniaina, á la misma distancia, por N. O. con Carreña, de quien dista 2,000 varas, y por N. le ciñe la cordillera de Cuera: la ocupacion principal de sus habitantes es la agricultura y cria de ganados. Al S., entre este lugar y el despoblado de Muniaina, se hallan vestigios de la antigua iglesia de la Magdalena de Dibueyes (*V. Arenas, lugar*). Contribuye 288 rs. 20 mrs. Derechos enagenados 46 rs. 7 mrs.

PORAYA, Aldea de España, provincia de Asturias, concejo de Aller, parroquia de Casomera (*V. este art.*).

PORCALLOS, Aldea S. de España en Galicia, provincia y obispado de Lugo, jurisdiccion de Deza. Es una de las que componen la parroquia de San Miguel de Goyás [*Véase*].

PORCARIZAS, L. E. de España, provincia de Leon, partido de Ponferrada, abadia de Villafranca, merindad de la Somoza. A. O., 50 vecinos, 187 habitantes, 1 parroquia. Situado al pie de la montaña que divide esta provincia de Galicia, la cual forma algunos valles. Produce ganado vacuno y cabrío, centeno, yerba, nabos y patatas. Industria: telares de lienzo, hacer cestos y manteca. Dista 6 leg. de la cabeza de partido. Contribuye con la merindad.

PORCEYO (San Feliz de), Parroquia de España, provincia de Asturias, concejo y arcipr. de Gijon, decanato y obispado de Oviedo; 1 iglesia parroquial, 96 vecinos, 475 habitantes. Sit. en el centro del concejo,

Digitized by Google

en un cerro que vulgarmente llaman de Viento, estendiéndose por sus faldas y por el valle que forma al S, y 1 legua de distancia de aquella villa. Confina por N. con Fresno y Tremañes, por S. con la Pedrera, por E. con esta misma y con Roses, y por O. con Cenero, estendiendo sus térm. ½ legua por todos estos puntos. Los habitantes cogen todo género de frutas del pais, pero no con abundancia, pues tanto los árboles frutales como no frutales se hallan en bastante decadencia. Cuatro fuentes abundantes, cuyos arroyos van al rio de Fresno que baja de Fontafiera, riegan esta parroquia y pasa por ella la carretera que va á la capital del Principado, dejando la mayor parte al N. Contr. 442 rs. Derec. enag. 80 rs.

PORCILES, L. de España, provincia de Asturias, conc. de Piloña; 21 vec., 100 habitantes inclusos los de su anejo Barro, parroquia de Berbio [*V. este art.*].

PORCILES, L. de España, provincia de Asturias, concejo de Salas; 3 vec., 14 habitantes, parroquia de Bodonaya [*Véase*].

PORCILES, Ald. de España, provincia de Asturias, concejo de Tineo; 7 vecinos, 32 hab., parr. de Sobrado [*V. este art.*].

PORCILES, Ald. de España, provincia de Asturias, concejo de Cangas de Tineo, arcipr. de Sierra, de la parroquia de Tainas (*V. este art.*).

PORCIN, L. de España, provincia de Asturias, concejo de Castropól; 5 vecinos, 26 habitantes, parroquia de San Esteban de Pianton [*Véase*].

PORCIN, Ald. S. de España en Galicia, provincia de Lugo, jurisdiccion de Castroverde. Es una de las que componen la parroquia de S. Miguel de Páramo [*Véase*].

PORCIS, Ald. S. de España en Galicia, provincia de Lugo, jurisd. de Cervantes, y una de las que componen la parroquia de Noceda (*Véase*).

PORCOS, Riach. de España que nace en la provincia de Leon, jurisd. y merindad de Cepeda, al N. de Villagaton, en la falda meridional de unos elevados cerros; al O. de los cuales, corre el rio de Cerezal en direccion opuesta al de Porcos. Este sigue la del S. E., atravesando el concejo de Valdemagaz, bañando los térm. de Porqueros y Magaz para unirse al Tuerto (*Véase*), en *Otero* de Escarpizo, al mismo tiempo que recibe por el O. las aguas que atraviesan la jurisdiccion de la obispalía de Astorga.

PORCUNA (Obulco), V. Ord. de Esp., provincia de Jaen, partido de Martos, y sujeto á la jurisdiccion eclesiástica de su vicaría. A. M. de segun la clase, administracion subalterna de Rentas, 924 casas, 1,805 vecinos, 6,853 habitantes, 1 parroquia, 2 conventos de frailes y otro de monjas, 2 prioratos, 3 posadas, 1 torre antigua, 1 pósito. Situada en la campiña, sobre unos alcores ó cerros elevados, con vistas deliciosas, pero escaso de aguas, y su riqueza consiste en tierras de labor, gan. y olivos. En este pueblo está la oficina de la Mesa Maestral de Calatrava, y es la segunda de la órden. Fue el antiguo Municipio Romano llamado *Obulco*. Desde Baena á este pueblo hay 8 horas de camino militar, en cuyo intermedio se encuentran la villa de Valenzuela y varias cortijadas. Hay en esta villa algunas antigüedades romanas. Dista 6½ leguas de la capital, 50 de Madrid y 16 de Granada. Contr. 77,783 rs.

POREÑO, Cot. S. de España, provincia de Asturias, concejo de Villaviciosa, obisp. de Oviedo. Situado al E. de la parroquia de Celada, en terreno montuoso y de bastante elevacion, con vertientes al S. N. y O., y se compone su poblacion de 3 lugarcitos. Contribuye 14 reales 33 maravedises.

PORFIA, Ald. S. de España en Galicia, provincia de Lugo, jurisd. de Triacastela, y una de las que componen la parroquia de Poyo de Padornello [*Véase*].

PORLEY, L. de España, provincia de Asturias, conc. de Navia; 10 vecinos, 43 habitantes, parroquia de Villapedre (*Véase*).

PORLEY (San Juan de), Parroquia de España, provincia de Asturias, concejo de Cangas de Tineo, partido y arciprestazgo de Sierra, arcedianato de Tineo, obisp. de Oviedo; 76 vecinos, 376 habitantes derramados por las siguientes aldeas: Santianes, Cabanal, Castro, Parada la Nueva, Rañeces, Lacebal y Medeo; 1 iglesia parroquial. Situada al E. del rio, y el lugar de Santianes enfrente de ella, al lado opuesto. Confina con las parroquias de Linares, Maganes y Mieldes (*V Sierra, partido*).

PORMAÑY, Cuarton de España en la isla de Iviza. Tiene 450 casas con 2,100 habitantes, inclusos 350 que componen su milicia. Su término se estiende cerca de 4 leg., y aunque en parte montuoso es muy apacible: tiene una gran llanura de fértil y abundante terr. En este Cuarton está el Puerto

Digitized by Google

Magno ó de San Antonio. Confina con el de Balanzat, Salinas y el del Llano de la Villa: atando su costa con la de Balanzat, empieza por Puerto Magno y acaba con el lugar de los Cabells.

PORMAÑY, Desp. R. de España en la isla de Iviza. A. P.

PORQUEIROS (San Andres de), Feligresía S. de España en Galicia, provincia y obispado de Orense, jurisd. de Calvos de Randin. J. O., 40 vecinos, 187 habitantes, 1 parroquia. Sit. en el valle de Salas. Conf. por N. con Reguego, por E. con Couso de Salas, y por S. con Maos de Salas (*Véase Limia*). Produce centeno, maiz y algun trigo. Contr. 417 rs.

PORQUERA, Jurisd. Ab. de España en Galicia, provincia y obispado de Orense. Comprende 4 feligresías, á saber: Santa Maria de Laroa, San Martiu y Sta. Maria de Porquera y Sta. Maria de Vila, en cuyos respectivos artículos puede verse su poblacion, situacion, productos y demas circunstancias. Dista 6 leguas de la capital y 21 de Santiago.

PORQUERA, L. R. de España, provincia, arzobispado y partido de Burgos, valle de Sedano. R. P. Situado en terr. elevado, en las parameras de Burgos, lindando con términos de Villaescusa y Cubillo del Butron. Produce granos, legumbres, pastos y ganados. Este lugar tiene un barrio con el mismo nombre de Porquera. Dist. 9½ leg. de la capital.

PORQUERA (San Lorenzo de), Felig. S. de España en Galicia, provincia y obisp. de Orense, jurisdiccion de Rairiz de Veyga. J. O., 43 vecinos, 213 habitantes, 1 parroq. Contr. 1,081 rs.

PORQUERA (San Martin de la), Feligresía Ecl. de España en Galicia, provincia y obispado de Orense, jurisdiccion de Porquera. J. O., 140 vecinos, 694 habitantes, 1 parroquia. Sit. en el valle de Limia. Confina por N. con Faramontaos, por E. con Sabucedo y Pazo, por S. con varias montañuelas, y por O. con Santa Maria de Porquera (*V. Limia*). Produce centeno, maiz, lino, patatas y castañas. Contribuye 2,800 reales.

PORQUERA (Santa Maria de la), Feligresía Ecl. de España en Galicia, provincia y obispado de Orense, jurisdiccion de Porquera. J. O., 300 vecinos, 1,387 habitantes, 1 parroquia que tiene por anejo á Santiago de Guin. Sit. cerca del rio Limia. Confina por N. con Feja, la Torre y varias ermitas; por E. con San Martin de Porquera y Faramontaos, por S. con Castelaos, y por O. con varias montañas de poca consideracion (*V. Limia*). Produce centeno, maiz, trigo, lino y castañas. Contribuye 1,788 reales.

PORQUERA DE SANTULLAN, L. S. de España, provincia de Palencia, arz. de Burgos, partido de Carrion, jurisdiccion de Aguilar de Campó. R. P., 19 vec., 66 habitantes, 1 parroquia. Situado á orilla del rio Ruagon, lindando con los pueblos de Orbio, Barruelo, Rebilla de Santullan y Nava. Produce granos, legumbres, pastos y ganados. Dista 11 leguas de la cabeza de partido. Contribuye con la jurisdiccion.

PORQUERA DEL BUTRON, L. R. de España, provincia y arzobispado de Burgos, partido de Castilla la Vieja en Laredo, corregimiento de Villarcayo, merindad de Valdivielso. R. P., 19 vecinos, 79 habitantes, 1 parroquia, 1 colegio de educacion para niñas. Situado en lo que llaman el valle de los *Altos*, por la grande elevacion en que se hallan (*V. Pesadas y Valdivielso, como tambien Ahedo del Butron*). Dista 10 leguas de la capital. Contribuye con la merindad.

PORQUERA DE LOS INFANTES, L. S. de España, provincia de Palencia, partido de Carrion, arzobispado de Burgos, jurisdiccion de Aguilar de Campó. Reg. P., 20 vecinos, 69 habitantes, 1 parroquia. Sit. cerca de la márgen izquierda del rio Camesa, que desagua en el Pisuerga. Confina con los pueblos de Villallano, San Martin y San Andres de Valdelomar, Cabria y Aguilar de Campó, cuyos productos son muy semejantes á los de éste.

PORQUERAS, BAILIA DE BAÑOLAS, L. Ab. de España, provincia de Cataluña, corregimiento y obisp. de Gerona. A. O., 35 vecinos, 173 habitantes, 1 parroquia. Situado al O. de Bañolas, al lado de las estraordinarias lagunas de que dimos noticia en su art. Confina por E. con Bañolas, por S. con Mianegas, por O. con San Miguel de Campmajor, y por N. con Marlant y Usay. Produce trigo, legumbres, vino y aceite. Dista 24 horas de Barcelona y 4 de Gerona. Contr. 5,185 rs. 2 mrs.

PORQUERISAS, L. Ord. de España, provincia de Cataluña, corregimiento de

Digitized by Google

Cervera, obispado de Vich. A. O., 13 vec., 62 habitantes, 1 parroquia. Produce trigo y legumbres. Dista 17½ horas de Barcelona y 4½ de Cervera. Contr. 826 rs. 23 mrs.

PORQUERIZA, L. R. de España, provincia, partido y obispado de Salamanca, cuarto de Baños. A. P., 12 vecinos, 53 hab., 1 parroquia dista 5 leg. de la capital. Contribuye 616 rs. 7 mrs.

PORQUERIZO, L. R. de España, provincia y partido de Santander, valle de Rivadeba, obispado de Oviedo. R. P., 52 vec., 206 habitantes, 1 parroquia aneja de Noriega (*V. Rivadeba*). Dista 32 leguas de la capital. Contribuye con el valle.

PORQUERIZOS, Alqueria R. de Esp., provincia, part. y obispado de Salamanca, cuarto de Peña de Rey; 6 vecinos, 24 hab. Situada á orillas del arroyo Zurgen; lindando con Torrecilla de Aldea-Tejada y Aldea-Gallega. Produce granos, pastos y ganados. Dista 1 legua de la capital. Contribuye 407 rs. 33 mrs.

PORQUEROS, L. S. de España, prov. y partido de Leon, obispado de Astorga, concejo de Valdemagaz. A. O., 32 vecinos, 136 habitantes, 1 parroquia. Situado al N., con alguna inclinacion al O., de la villa de Magaz, en un valle donde nace el Rioporcos que toma el nombre de este pueblo, cercado por E. y O. de cerros medianamente elevados. Produce yerba y heno para la manutencion de sus ganados de cria y labor; árboles frutales de camuesa, esperiega y alguna pera; centeno, trigo de mala calidad, miel y cera. Indust.: hornos de teja. Confina por S. con Zacos, por N. con Valbuena, ambos á ½ leg.; por E. con Sueros, y por O. con Ucedo, á 1; todos de iguales ó semejantes productos. Dista 8 leguas de la capital. Contribuye con el concejo.

PORTA, Aldea S. de España en Galicia, provincia y obispado de Lugo, jurisdiccion de Moreda. Es una de las que componen la parroq. de San Martin de Tribas (*Véase*).

PORTA, Aldea S. de España en Galicia, provincia y obispado de Lugo, jurisdiccion de Savinao. Es una de las que componen la parroquia de Santa Eulalia de Rebordaos (*Vease*).

PORTA (San Pedro da), Felig. Ab. de España en Galicia, provincia de Betanzos, jurisdiccion de Sobrado, arz. de Santiago. J. O., 124 vecinos, 615 habit., 1 parroquia, 1 monasterio de monges Bernardos llamado de Sobrado. Situada entre los rios Tambre é Isso. [*V. Arzúa*]. Contribuye 2,643 reales 11 maravedises.

PORTABAD, Ald. S. de España en Galicia, provincia y obispado de Lugo, jurisdiccion de Moreda. Es una de las que componen la parr. de San Andres de Riberas de Miño (*Véase*).

PORTACELI, Montes de España, provincia de Valencia, al N. E. del término de Liria: ocupan 5 leguas de E. á O., y 2 de N. á S., y se llaman de Segart, Serra, Naguera, Olocau y Cucaló. Hallase este grupo unido por la parte septentrional con los de Segorbe, y hacia el N. O. con los de la Cueva-santa, y otros que forman la cordillera que principia en el valle de Jesus. Los montes se componen allí de piedras de afilar que siguen hacia el N. O., hasta mas allá de Olocau: varian en color y naturaleza, siendo las mas veces de arcilla roja mezclada con arenas, y en bancos sobrepuestos hasta la cumbre; otras de piedra caliza muy dura, parda, con espato calizo y arenas, y algunas en menor número de preciosos marmoles. Los arcillosos se han ido descomponiendo lentamente, formando con sus pérdidas los campos que hoy dia se cultivan: las porciones que pudieron resistir al tiempo, principalmente las continuas á profundos barrancos, presentan grupos pintorescos, como veremos en las cercanias de Olocau. Los calizos duros han tenido menores pérdidas, y encierran en sus entrañas mucho plomo. Los marmóreos se hallan, ó en bancos homogéneos de un mismo color, ó sin orden ni paralelismo, como resultantes del depósito que dejaron las aguas. Las alturas y la mayor parte de aquel recinto queda inculta, por componerse de penas descarnadas, de donde las aguas robaron la tierra para bajarla á las hoyas y barrancos. No obstante, crecen en aquellos montes pinos, alcornoques, encinas, enebros, y un número prodigioso de arbustos y yerbas que tapizan el suelo hasta impedir el paso. Los frecuentes barrancos separan el grupo montuoso en varias porciones que estuvieron unidas en otro tiempo; forman hondonadas, y en los terrenos fértiles que allí quedan, se establecieron algunas familias que sucesivamente se han ido uniendo en varios pueblos y aldeas de corto vecindario. Estas se hallan en la parte occidental, y se llaman Cucaló, Olla, Martues

Digitized by Google

y Olocau; y los pueblos en la oriental llamados Serra, Naguera y Segart, que lando como en el centro, y en lo mas fragoso de los montes, la Cartuja de Portaceli.

PORTACELI, Monasterio de Cartujos de España, provincia de Valencia, situado en una pequeña eminencia del valle llamado antiguamente Lullen: cércanle por todas partes elevados montes, sobresaliendo entre ellos los del N. y N. E., cubiertos enteramente de pinos, alcornoques y maleza, todo inculto, á escepcion de los campos que cultivan los dependientes de la comunidad. A fuerza de gastos y trabajos, no obstante la aridez del suelo, compuesto de la tierra roja y granugienta que ha ido bajando de las alturas, han convertido en huertas perfectamente cultivadas los campos inmediatos al monasterio, para cuyo riego van acopiando entre balsas las aguas que nacen en aquellos barrancos. Hay en la iglesia una preciosa coleccion de mármoles que el artífice combinó con gusto: todo el suelo es de mármol negro, con fajas blancas, del de Génova, que se hubieran podido escusar empleando los que hay en Pego y en el término de Planes, junto á la Encantada. Las columnas de los altares son de la preciosa piedra de Naquera, llamada de aguas; los arquitrabes y otras piezas, de brecha de Segart. Hay en dicho monasterio una famosa hospedería para todos los que llegan á él, en donde los monges usan con los viageros la mejor hospitalidad y atencion. Hay un magnífico acueducto construido en tiempo de los reyes Católicos, que costó 11,000 pesos, y sirve para conducir al monasterio las aguas que nacen en un monte contiguo. Fue fundada esta Cartuja en 1272 por Fr. Don Andres Albalat, tercer arzobispo de Valencia. Producen los campos del monasterio maiz, trigo, aceite y algarroba. Tiene ademas una heredad considerable llamada la Torreta, y en ella uno de los mas hermosos viñedos de la provincia, que produce el delicioso vino llamado de la Cartuja. Dista 4 leguas de la ciudad de Valencia.

PORTAFONTAO, Ald. Ab. de España en Galicia, provincia, obisp. y jurisdiccion de Lugo. Es una de las que componen la parr. de San Miguel de Bacurin (*Véase*).

PORTAJE, Ald. S. de España, prov. de Estremadura, part. de Plasencia, obispado y jurisdiccion de Coria. A. P., 180 vecinos, 795 habitantes, 1 parroquia, 1 pósito. Sit. sobre una pequeña altura, al S. de Coria, y 2 leguas de distancia del rio Tajo. A la de ♃ tiene fuentes minerales de hierro y azufre. Produce trigo, centeno, cebada, olivos y garbanzos: todo su término está poblado de encinas, y abunda en pastos con que se crian ganados de toda clase, particularmente cabrío y vacuno. En esta ald. no hay mas ganado lanar que el negro. Indust.: telares de lana. Dista 22 leguas de la capital y 1 de Coria. Contribuye 2,970 rs. 11 mrs.

PORTAJE, Rio de Portugal en la prov. de Alentejo, que desemboca en el Vide (da) [*Véase*].

PORTALEGRE, Comarca de Portugal, provincia de Alentejo. Consta de 1 ciudad, 11 villas, 37 feligresías, 9,170 fuegos, 30,000 habitantes. Sit. al E. de las comarcas de Aviz y Crato, y al S. del Tajo, al E. de la Estremadura Castellana, y al N. de la comarca de Elvas. Su estension del N. O. al S. E., sera como de unas 12 leg., y su ancho de E. á O. como de 5. La ocupa principalmente la sierra de su nombre, y sus faldas y derrames, y en ella tienen origen los rios que la riegan, de los cuales los unos, como el Niza, el Aviz y el Sever van al Tajo y los otros, como el Caya, Cayola y Gébora van al Guadiana. Aunque tiene muchas tierras de labor y algunas viñas, su principal producto es la bellota y la castaña con que se ceban numerosas piaras de ganado de cerda. Su temperatura fresca y templada, á no ser en algunas quebradas de las marg. del Tajo; pero de todos modos es el mas sano de la provincia.

PORTALEGRE, Ciud. R. y Episc. de Portugal, provincia de Alentejo, capital de la comarca de su nombre, arzobispado de Ébora, iglesia catedral, el cabildo se compone de 5 dignidades, 7 prebendas, 6 medias prebendas, y 14 capellanías. Esta iglesia es el mejor edificio del pueblo; se compone de tres naves con bovedas de lazos que sostienen columnas góticas, revestidas de estuco con adornos de poco gusto; su fachada se compone de dos torres, y tiene una portadita de dos columnas de marmol. Hay otras 4 parroquias, 1,769 fuegos, 6,200 habitantes, casa de misericordia, hospital, 10 ermitas, 2 conventos de frailes, 2 monasterios de monjas, y un beaterio de terceras, 1 corregidor, 1 J. de fora, y en lo militar 1 gobernador. Tiene voto en Córtes. Sit. en los 39° 7′ de lat. y 9° 20′ de long.,

Digitized by Google

3 leguas distante de la raya de Castilla, y 9 de la ciudad de Elvas, en un alto monte, que es ramo de la sierra de su nombre, entre dos cañadas, por las cuales corren desde aquella arroyos que la hacen fresca y de apacibles vistas. No le sucede lo mismo por la parte de E., donde la falda de la sierra solo presenta barrancos cubiertos de olivos, alcornoques y encinas de aspecto melancólico, que se cambia por la parte del N., en un continuo bosque de tallares, de castaños, de viñas y de arboles frutales, con agradables quintas que hermosean una ribera con el nombre de Niza. En un campo ó rocio que tiene á la parte del N. hay una fabrica de paños con varias oficinas, al cargo de una compañia de comerciantes de Lisboa, con 50 telares. En ella se fabrican, no solo paños, sino droguetes de todos colores; su calidad, aunque no comparable con la de los estrangeros ni con los nuestros, es muy buena. La casa del obispo y la de la cámara, están muy bien fabricadas; y las demas del pueblo son bastante regulares, lo que no sucede á las calles que son estrechas, tortuosas y pendientes: en ellas hay dos ó tres fuentes de muy buenas aguas, como lo son todas la de esta sierra. El térm. consta de 6 feligresias, y en ellas 812 vecinos, 3,158 habitantes que disfrutan un terr. abundante en frutas, y propio para la cria de ganado de cerda, del cual se estrae mucha madera de castaño, que conducida á Lisboa y pueblos vecinos les producen considerables lucros.

PORTAL-RUBIO, V. R. de España, provincia y obispado de Cuenca, partido de Huete. A. O., 103 vecinos, 400 habitantes, 1 parroquia, 1 pósito. Sit. en un llano cerca de una montaña, que hay a la parte del S., cerca del pueblo de Valdemoro, que es de las mismas circunstancias y productos que éste, y son aceite, trigo, vino y esparto; pero carece de este último. Industria: hacer serones, espuertas y otros instrumentos de pleita, y algunos telares de lienzo. Baña su término el rio Guadamejud. Dista 9 leguas de la capital, 3 leguas de la cabeza de part., y 8 de cam. militar de Mondejar, pasando por Jabalera. Contr. 3,877 rs. Derec. enag. 775 reales 10 maravedises.

PORTALRUBIO, L. R. de Esp., prov. de Aragon, partido de Daroca, arzobisp. de Zaragoza. A. P., 52 vecinos, 233 hab., 1 parroquia. Sit. en terreno elevado cerca de los confines de este corregimiento, con el de Teruel. Riega sus términos el riachuelo Pancrudo; pero sus moradores no se aprovechan de estas aguas: linda con las cuebas de su nombre y Alpeñes. Produce escelente trigo, cañamo, patatas y pasto para ganado lanar. Hay en su término minas de carbon de piedra. Dista 9 leguas de Daroca. Contr. 2,684 reales 28 maravedises.

PORTANOBA, Ald. Abad. de España en Galicia, provincia, obispado y jurisd. de Lugo. Es una de las que componen la parroquia de Coeses (*Véase*).

PORTAS, Ald. S. de España en Galicia, provincia y obispado de Lugo, jurisdiccion de Chantada. Es una de las que componen la parroquia de San Felix de Asma (*Véase*).

PORTAS (Santa Maria de), Feligr. S. de España en Galicia, provincia y arz. de Santiago, jurisd. de Peñaflor. J. O., 209 vecinos, 1,020 habitantes, 1 parroquia. Sit. á la margen izquierda del rio Humia, en el estremo E. del arciprest. de Salnes, en cuyo art. podrán verse los productos. Confina con Lantaño y Sayar que esta del otro lado del rio. Es patria del doctor don Domingo Fontan, catedrático de matemáticas sublimes en la universidad de Santiago, y geógrafo de mucho mérito que ha levantado una carta de toda la parte occidental del reino de Galicia, y continúa trabajando la restante, de cuyos trabajos hemos dado alguna ligera muestra en el art. Coruña. Contribuye 8,000 reales

PORTASILVA, Ald. Abad. de España en Galicia, provincia y obispado de Lugo, jurisdiccion de Camba de Rodeyro. Es una de las que componen la parroquia de San Cristobal da Portela (*Véase*).

PORTASPANA, L. S. de Esp., prov. de Aragon, partido de Benavarre, obisp. de Lérida. A. P., 7 vecinos, 29 habitantes. Sit. á orilla del rio Isabena, inmediato á su confluencia con el Esera, lindando con términos de Barasona, Capella y Torre Labat. Produce granos, algun vino, aceite, pastos y ganados. Dista 3 leguas de Benavarre. Contribuye 894 rs. 32 mrs.

PORTAZGO, Ald. R. de Esp., provincia de las nuevas poblaciones de Sierra Morena, partido de la Carolina, obispado de Jaen. A. P., 41 vecinos, 154 habitantes, parroquia aneja de Santa Elena.

PORTECELOS, Ald. Abad. de España en Galicia, provincia y obisp. de Orense.

Digitized by Google

Es una de las que componen el coto redondo a que da nombre la feligresía de Santiago de Parada de Amoeiro [*Véase*].

PORTEL, V. R. de Portugal, provincia de Alentejo, comarca de Villaviciosa; 1 parroquia, 518 fuegos, 1800 habitantes, casa de misericordia, varias ermitas, 2 conventos de frailes. Tiene J. de fora, vereadores y otros ministros de justicia, y voto en Córtes con asiento en el banco 15°. Sit. á 8 leguas S. O. de Villaviciosa, y 6 al S. E. de la ciudad de Beja, en un alto cabezo, y a la margen izquierda del rio Odejebe, con un fuerte castil o cercado de muros, dentro del cual está el palacio de los duques de Braganza. Su término, dividido en 8 feligr., consta de 798 fuegos, 2,897 habitantes, y se estiende por sus faldas hasta el Guadiana que dista de esta villa 2 leguas O.: abunda en todo género de frutas. Celebra feria á 3 de mayo, 19 de agosto y 14 de setiembre. Aquí está la primera y la mas famosa yeguada de Portugal.

PORTÉL, Sierra de Portugal, provincia de Alentejo (*Véase el artículo Sierras de Portugal*).

PORTEL-ARBOL, L. R. de España, provincia y part. de Soria, sexmo de Tera, obispado de Osma. A. P., 21 vec., 70 hab., 1 parroq. aneja de la de Fuentecantos. Su situacion y productos se hallarán en el artículo Pinilla de Caraduena (*Véase*). Está al pie de un monte poblado de carrascas, escaso de leña, resguardado de los vientos N., pero abierto á los demas. Es tambien escaso de aguas, pues, aunque tiene una fuente, da tan poca en el verano, que apenas alcanza para el abasto de las gentes. Los pueblos inmediatos á él son Matute, San Gregorio, Sepúlveda, Cuellar y la Estepa. La cantidad de sus granos ascenderá anualmente á unas 840 medidas del pais. Dista 3 leguas de la capital. Contribuye 295 rs. 6 maravedises.

PORTEL-RUBIO, L. R. de España, provincia y part. de Soria, sexmo de Tera, obispado de Osma. A. P., 31 vec., 126 hab., 1 parroquia. Situado cerca de los montes de San Juan. Confina por N. con Hermita, por E. con Fuente el Saz, por S. con Fuentecantos, y por O. con Chavalér y el rio Tera [*Véase Osma, obispado*]. Dista 2 leg. de la capital. Contribuye 697 rs. 8 mrs.

PORTELA, Ald. Ab. de España en Galicia, provincia, obispado y jurisdicoion de Lugo, y una de las que componen la parroquia de Lamas [*Véase*].

PORTELA, Ald. Ab. de España en Galicia, provincia de Lugo, abadia y jurisdiccion de Samos. Es una de las que componen la parroquia de San Juan de Lozara (*Véase*).

PORTELA, Ald. S. de España en Galicia, provincia y obispado de Lugo, jurisdiccion de Coto nuevo, y una de las que componen la parroquia de San Miguel de Marcell (*Véase*).

PORTELA, Ald. Ab. de España en Galicia, provincia, obispado y jurisdiccion de Lugo. Es una de las que componen la parroquia de San Salvador de Muja (*Véase*).

PORTELA, Ald. S. de España en Galicia, provincia y obispado de Lugo, jurisdiccion de Narla. Es una de las que componen la parroquia de San Pedro de Narla (*Véase*).

PORTELA, Ald. S. de España en Galicia, provincia de la Coruña, jurisd. de Herboedo, arzobispado de Santiago. Es una de las que componen la parroquia de Santa María de Herboedo (*Véase*).

PORTELA, Ald. S. de España en Galicia, provincia de Orense, jurisdiccion de Allariz. Es una de las que componen la parroquia de San Torcuato (*Véase*).

PORTELA [LA], L. S. de España, provincia de Leon, partido de Ponferrada, merindad de Aguiar, abadia de Villafranca del Bierzo. A. O., 38 vecinos, 140 habitantes, 1 parroquia. Situado en una ribera, á 4 leg. S. O. de dicho Villafranca. Produce castaña, centeno, vino, legumbres y algunas frutas. Dista 7 leguas de la cabeza de partido. Contribuye con la merindad.

PORTELA (SAN CRISTOBAL DA), Felig. Ab. de España en Galicia, prov. y obispado de Lugo, jurisdiccion de Camba de Rodeiro. J. O., 50 vec., 250 habitantes, 1 parroquia, compuesta de las aldeas Iglesia, Portasilva, Villafrio, Perros, Cereifas, Boirigueiro y Casanova. Para su situacion y productos (*Véase Camba, jurisdiccion*). Está en una altura, al pie de los montes de Farelo y Faro, con vertientes al rio Arnego, lindando con las parroquias de San Salvador y San Juan de Camba, y con las de Rio y Pescoso. Contribuye 601 rs. 32 mrs.

PORTELA (SAN MAMED), Felig. S. de España en Galicia, provincia y arzobispado de Santiago, jurisdiccion de Peñaflor. J. O.,

Digitized by Google

126 vecinos, 622 habitantes, 1 parroquia. Situada en el estremo E. del arciprestazgo de Salnes, cuyos productos son en todo semejantes, esceptuando el vino. Confina por N. con Agudelo, por O. con Curro, y por S. con Cerponzons (*Véase Salnes*). Contribuye 3,300 rs.

PORTELA [San Martin de la], Felig. E. de España en Galicia, prov. y obispado de Tuy, jurisdiccion de Oliveira. J. O., 131 vecinos, 598 habitantes, 1 parroquia. Conf. con Oliveira, S. Lorenzo de (*Véase*). Esta situada en una altura, inclinada al N., y muy batida de estos vientos y de los de O. y E.; terreno montuoso, que produce esquilmo, centeno y maiz. Feria de ganado el 24 de cada mes. Contribuye 6,309 reales 31 maravedises.

PORTELA [Santa Eulalia de], Felig. E. de España en Galicia, prov. y arzobispado de Santiago, jurisdiccion de Baños. J. O., 85 vecinos, 414 habitantes, 1 parroquia. Contribuye 1,300 rs.

PORTELA (Santa Eulalia de), Felig. Ab. de España en Galicia, prov. y obispado de Orense, jurisdiccion de Celanova. J. O., 26 vecinos, 130 habitantes, 1 parroquia. Situada en el valle de Celanova (*Véase Milmanda*). Produce maiz, algun centeno, patatas, y algunos otros frutos de los comunes del pais. Contribuye 975 rs.

PORTELA DE CORGOMO, Felig. S. de España en Galicia, provincia de Orense, ob. de Astorga. J. O., 65 vecinos, 293 hab., 1 parroquia, que tiene por anejas las de Bajeles y Mazo. Situada en ribera, á 13 leg. N. E. de Orense. Produce castañas, centeno, vino y aceite (*V. Valdeorras, jurisdiccion*). Contribuye 2,422 rs. 4 mrs.

PORTELA (la) y SOTO GAYOSO, L. S. de Esp., provincia de Leon, partido de Ponferrada, merind. de Valcarce, obispado de Lugo. A. P., 33 vecinos, 132 habitantes, 1 parroq. Para su situacion y prod. (*Véase la descripcion de la merindad de Valcarce*). Dista 6 leguas de la cabeza de partido. Contribuye 990 rs. 7 mrs.

PORTELA y TRIGAL (San Julian de), Ald. S. de España en Galicia, provincia de Orense, obispado de Astorga, jurisdiccion de Valdeorras. J. O., 110 vecinos, 473 habitantes, 1 parroquia aneja de Casoyo. Sit. en terreno montuoso, á 15 leguas N. E. de Orense. (*Véase Valdeorras, jurisdiccion*). Produce centeno.

PORTELANO, Granja S. de España, provincia de la Mancha, partido y término de Alcaráz.

PORTELIÑA, Aldea S. de España en Galicia, provincia de Lugo, jurisdiccion de Buron, obispado de Oviedo, y una de las que componen la parr. de Cuiñas (*Véase*).

PORTELO, Aldea S. y Ecl. de España en Galicia, provincia y obispado de Lugo, jurisdiccion de Diomonde, y una de las que componen la parroquia de San Pelayo de Diomonde (*Véase*).

PORTELL, V. R. de España, provincia de Valencia, partido de Morella, obispado de Tortosa. A. O., 125 vecinos, 680 habit., 1 parr. que tiene por aneja la de la Puebla de los Arboles, 1 ermita, 1 hospital, 1 pósito, y escuela de primeras letras. Situada en los confines de Aragon, por el N. de Valencia, en terreno montuoso y aspero, cercado de profundos barrancos y espesos bosques. Hay muchas fuentes, de cuyo sobrante se riegan las huertas, y todo el término se estiende á leg. y ½ de longit. y 3 de latitud. Produce trigo, patat. y bellotas, con algun vino y seda. Industria: telares de lanas. Se cria algun ganado. Tiene por armas un fuerte castillo con tres torres en el escudo. Dista 24 leguas de Valencia y 3 de la cabeza de partido. Contribuye 6,474 rs.

PORTELL, L. Ecl. de España, prov. de Cataluña, corregim. de Cervera, obispado de Solsona. A. O., 39 vec., 187 habitantes, 1 parroq., 1 convento de frailes. Es pueblo muy antiguo, y patria de San Ramon Nonnato. Produce trigo, vino, centeno y legumbres. Indust.: fabricas de aguardiente. Dista 19 horas de Barcelona y 4 de Cervera. Contribuye 2,386 rs. 5 mrs.

PORTELLA, L. Ab. de Esp., provincia de Cataluña, corregim. de Lérida, obispado de Seo de Urgel. A. O., 53 vec., 260 hab., 1 parroquia, 1 pósito. Situado en terreno llano; confina por el E. con Albesa, por el S. con Campurells, por O. con Roselló y Alguaire, y por el N. con Algerri. Produce trigo, vino, aceite, judías, cáñamo y seda. Dista 36 horas de Barcelona y 3 de Lérida. Contribuye 7,445 rs. 10 mrs.

PORTELLADA (la), V. Ord. de Esp., provincia de Aragon, partido de Alcañiz, arzobisp. de Zaragoza. A. O., 183 vecinos, 733 habitantes, 1 parroquia. Situada en un semicírculo de montes medianamente elevados, que estan hacia el E., S. y O., pero

Digitized by Google

muy descubiertos hácia el N. A distancia de una hora pasa el rio Matarraña, y á ¼ de legua el llamado Tastavins, en el que hay un salto ó catarata de cerca de 200 palmos, y cuando no va muy crecido, se pasa muy bien por debajo del agua. Produce aceite, trigo, vino, seda, y todo género de frutas. Industria: un molino de aceite. Dista 4 leg. de Alcañiz. Contribuye 10,515 rs. 14 maravedises.

PORTEROS, Despoblado R. de España, provincia de Salamanca, partido de Ciudad Rodrigo, campo de Agadones. Sit. á orillas del rio Mousagro, lindando con la villa de este nombre y la de Fratamora. Produce pastos, bellota, ganados de toda especie, granos, algun garbanzo, lino, hortalizas y castañas. Dista 3 leg. de la cab. de partido.

PORTEROS Y VILLAESCUSA, Desp. R. de España, provincia, part. y obispado de Salamanca, cuarto de Baños; 3 vecinos, 13 habitantes, 1 parroquia. Sit. en terreno llano, cercado de montes, lindando con Miranda de Pericalvo, San Pedro del Valle y Villaverde. Produce granos, pastos y ganados. Dista 3 leguas de la capital. Contr. 557 rs. 13 mrs.

PORTEZUELO, V. Ord. de España, provincia de Estremadura, partido de Alcántara, perteneciente á la de este nombre, obispado de Coria. A. O., 136 vecinos, 661 habitantes, 1 parroquia, 1 pósito. Situada cerca del nacimiento de un arroyo que corre en direccion N. S. á desembocar en el Tajo, enfrente de Garrobillas, con quien confina por aquel último rumbo; por O. con Acebuche, por E. con Pedroso, y por N. con Coria. Produce granos, pastos y ganados. Industria: telares de lana, lino y estopa. Dista 24 leguas de la capital, 7 de la cabeza de partido, 6 de Cáceres y 48 de Madrid. Desde Garrobillas á este pueb. hay 3 horas de camino militar, y en el intermedio se encuentra el rio Tajo, que se pasa por la barca de Luria. Contribuye 6,164 rs.

PORTIELLA, L. de España, provincia de Asturias, concejo de Oviedo; 2 vecinos, 9 hab., jurisd. de Bendones (*V. este art.*).

PORTIELLA, L. de España, provincia de Asturias, concejo de Cangas de Tineo, partido y arciprestazgo de Sierra, de la parr. de Tebongo (San Mamerto) (*Véase este artículo*).

PORTIELLAS, L. de España, provincia de Asturias, concejo de Llanera, parroquia de Ablés (*V. este art.*); 26 vec., 124 habit. Contribuye 546 rs. 21 mrs.

PORTILLA, Hermandad y Villa de España, prov. de Alava, cuadra de Vitoria, obisp. de Calahorra, su vicaría de Miranda, 16 vecinos, 80 habitantes, 1 parroquia. Se gobierna por un A. M., otro ordinario, dos regidores, un procurador general, y alcalde de hermandad. Se compone únicamente de la villa de su nombre, la cual está situada, y por decirlo así, como embutida entre peñas de bastante elevacion, y antiguamente tuvo dos castillos poco distantes el uno del otro, con fuertes murallas á la parte del E. y O., no necesitándolas en los otros dos puntos, porque el corte y elevacion de las mismas peñas formaban una firmísima muralla. Confina por N. con Berantevilla, por E. con Mijancas y Santurce, por S. con la villa de Ocio y el lugar de Santa Cruz de Hierro, y por O. con Zambrana. El procurador de la ciudad de Vitoria le representa en los congresos de provincia, en virtud de poder que le tiene comunicado. Produce de todo grano, vino de inferior calidad, y alguna fruta.

PORTILLA, V. R. de España, provincia y arzobispado de Burgos, part. de Bureba. A. O., 18 vecinos, 72 habitantes, 1 parroq. Situada al pie del monte de Besantes; confina con Villanueva de Soportilla á ¼ de hora, y con Guinicio á una legua. Sus productos son los mismos que los de Guinicio [*Véase*]. Dista 13 ¼ leg. de la capital. Contribuye 568 rs. 16 mrs. Derec. enag. 98 rs.

PORTILLA, V. S. de España, provincia, obisp. y partido de Cuenca. A. O., 59 vec., 223 habitantes, 1 parroquia, 1 pósito. Sit. al N. de Cuenca, confinando con los pueb. de Cañamares, Arcos de la Sierra y otros. [*Véanse estos dos art.*]. Dista 4 leguas de la capital. Contribuye 973 rs. 4 mrs. Derec. enagenados 188 rs. 15 mrs., y por alcabalas 188 rs. 24 mrs.

PORTILLA, V. S. de España, provincia y partido de Leon, jurisdiccion de Tierra de la Reina. A. O., 58 vec., 217 habitantes. Dista 16 leguas de la capital. Contribuye con la jurisdiccion.

PORTILLA, L. S. de España, provincia y part. de Leon, conc. de Luna de arriba. A. O., 61 vecinos, 236 habitantes, 1 parr. Dista 9 ½ leguas de la capital. Contribuye 3,043 rs. 2 mrs. Derechos enag. 1,709 reales 17 maravedises.

Digitized by Google

PORTILLA, L. de España, provincia de Asturias, conc., parroquia y arciprestazgo de Llanes; 26 vec., 124 habitantes. [*Véase Llanes, villa*]. Sit. al S. de ella, y dista ½ cuarto de legua de la cabeza del concejo.

PORTILLA, Barrio de Esp., provincia de Santander, partido de Laredo. (*Véase Liendo*).

PORTILLA (LA), L. de Esp., provincia de Asturias, concejo de Navia; 4 vecinos, 19 habitantes, parroquia de Montaña de Rio negro.

PORTILLEJO, L. R. de Esp., provincia de Palencia, partido de Carrion, obispado de Leon. Reg. P., 27 vec., 111 habitantes, 1 parroquia, 1 pósito. Situado en una loma escasa de aguas, y con clima desigual: produce buenos pastos, escelente trigo, cebada, garbanzos y titos esquinados; gan. lanar, y alguno caballar y vacuno. Dista 3 leguas de la cab. de partido. Contribuye 1,182 rs. 6 maravedises.

PORTILLEJO, Despob. S. de España, provincia de Burgos, partido de Aranda, comunidad y tierra de Roa.

PORTILLO, V. S. de Esp., provincia, arzobispado y partido de Toledo. A. O., 378 vecinos, 1,324 habitantes, 1 parroquia, 1 pósito. Situada en una llanura; conf. por el E. con Camarena, por el S. con Guecas, por O. con Novés, y por el N. con Santa Maria del Retamal. Produce granos y algun ganado, aunque la calidad de la tierra manifiesta ser muy adaptada para arboles. Industria: las mugeres se dedican á hacer medias ordinarias é hilar lana, que despues convierten los tejedores en gerguillas, picotes y mantas; y hacer espuertas, serones y capachos para los molinos de aceite, y tenerias. Dista 5 leguas de la capital. Contribuye 19,440 rs. 20 mrs. Derechos enag. 3,479 rs. 30 mrs.

PORTILLO, L. R. de España, provincia y partido de Soria, sexmo de Arciel, obispado de Osma. A. P., 20 vecinos, 102 hab., 1 parroq. Situado al pie de una cordillera de peñas que le defienden de los vientos del N., y tiene otras por la parte del S., dejando una comunicacion intermedia para los pueblos de Ciria, Torrubia y Tordesalas, con los de Ledesma, Avion y otros del arciprestazgo de Gomara. Sus productos se hallaran en el art. Osma, obispado. Dista 5 leguas de la capital. Contribuye 672 rs. 27 maravedises.

PORTILLO, L. R. de España, provincia, obispado y partido de Santander, valle de Valde San Vicente. Reg. P., 18 vecinos, 69 habitantes, 1 parroquia aneja de Abanillas. Su situacion y productos se hallarán en el articulo Luey [*Véase*]. Dista 31 leg. de Burgos. Contribuye con el valle.

PORTILLO, L. S. de España, provincia, partido y obispado de Salamanca, cuarto de Cantalberque. A. P., 7 vecinos, 27 hab., 1 parroquia. Situado á orillas del Tormes, lindando con Egeme, el Duane, Martin Vicente y Vadillo. Produce granos, pastos y alguna fruta. Dista 5 leguas de la capital. Contribuye 310 rs. 24 mrs.

PORTILLO, L. de España, provincia de Asturias, concejo de Langreo, parroquia de Lada [*v. este art.*].

PORTILLO Y SU ARRABAL (NIVARIA), V. S. de España, provincia y obispado de Valladolid, cab. de partido de su nombre, con 26 pueblos de jurisdiccion. A. M. de primera clase y 2 ordinarios, 380 vecinos, 1,150 habitantes, 5 parroquias, una en el arrabal; 1 convento de agustinos Recoletos, 1 pósito, tribunal eclesiastico foraneo, administracion de rentas. Situada en la cima de una cuesta de bastante elevacion, dominada por un antiguo castillo que se halla muy deteriorado, lo mismo que la muralla que cercaba la villa, de la cual no se conservan sino algunas puertas. El arrabal está al pie de la cuesta, distante tiro y medio de bala de la villa; el sitio llamado el Raso de Portillo está circund. de pinares al E., S. y N., y por la parte del O., a dist. de ½ legua de la Pedraja, corre el rio Cega en direccion de S. E. a N. O., sobre el cual hay un molino perteneciente al colegio de ingleses de Valladolid. Produce su término toda clase de granos, y se cria bastante ganado lanar. En lo que llaman la Ribera se da buena cosecha de legumbres, sobre todo de ajos, cañamo, nabos y vino. Hay molinos para moler la rubia, aunque este ramo de industria esta bastante decaido. Dista 4 leguas de la capital, pasando por Cestérniga y Tudela de Duero; y 1 legua E. de la aldea de San Miguel. Contrib. 12,619 rs. 32 mrs. Derechos enagenados 4,963 rs.

PORTIZO, Aldea de España en Galicia, provincia y obispado de Lugo, jurisdiccion de Coto Nuevo. Es una de las que componen la parroquia de San Esteban de Aullo (*Véase*).

Digitized by Google

PORTO, Comarca de Portugal, provincia de Entre Duero y Miño; 1 iglesia catedral, otra colegiata, que es la de Cedofeita; 21 conventos y monasterios de frailes, 8 de monjas, huerfanas y recogidas en 202 feligresías ó parroquias, 54,910 fuegos y 213,800 habitantes. Es la primera en órden de esta provincia, que corre á lo largo de la márg. derecha del Duero, casi desde el estremo oriental de la provincia hasta el mar, cercándola por el N. las de Guimaraens y Braga, y estendiéndose con algunos pueblos, entre la márgen izquierda del Duero y la comarca de Feira que la limita al S. Contiene 1 ciudad que es su capital, y 3 villas que se describiran; 3 puertos, que son el de aquella ciudad, y el de la puebla de Varcin y el de Matosiños. Los frutos son los de que se ha dado noticia en la descripcion general de la provincia; pero en el artículo de pesca compite con las mas favorecidas comarcas de ellas, pues abunda en sábalos, lampreas, anguilas, múgiles y salmonetes, con variedad de mariscos.

PORTO (DO), Ciudad Episcopal de Portugal, capital de la prov. de Entre Duero Miño, y de la comarca de su nombre, y por su poblacion y comercio, la segunda del reino. Tiene 12,200 fuegos y 80,000 habitantes. Hallase situada, segun las observaciones de los marinos portugueses, en 41° 10′ 20″ de latitud y 9° 43′ de long. del Meridiano de la Isla del Hierro; pero, segun las observaciones trigonométricas mas exactas, está su barra á los 41° 08′ 00″ de lat. N., á los 4° 55′ 24″ de longitud Occ. de Madrid. Se ignora el preciso tiempo de su fundacion, y es verosímil que hubiese sucedido á la antigua *Caleque* del itinerario de Antonino, situada á 32 millas antes de la ciudad de Braga, que corresponden con poca diferencia á las 8 leg. que hoy se encuentran entre aquella ciudad y la villa de Gaya, sitada enfrente de Porto, sobre la márgen izq. del Duero.

Hallase Porto á 52 leguas de Lisboa, 18 de la raya de Galicia, y 1 muy corta de la costa occidental, en un pendiente suave por naturaleza y aun por arte, y en el cual forman sus casas un agradable anfiteatro, dividido de N. á S. en dos colinas, de las cuales ocupan la de la derecha la Relacion ó Audiencia, la iglesia de la Vitoria, el hospital nuevo y la plaza de la Cordeleria; y la de la izquierda, la catedral, el palacio del Obispo, el convento de Santa Clara, el teatro y café del Corregidor y otros varios edificios. Estan situados, los mas notables del pueblo, en las calles de las Flores, de San Juan y de San Nicolas, el valle intermedio, hallandose el todo rodeado de una antigua muralla que compone la circunferencia de casi 3,000 pasos geométricos, con 24 pies de altura, y varias torres cuadradas que la esceden en otros 11, y que en parte se han derribado para dar lugar á los nuevos edificios que se han creido de mas utilidad que dichas torres. Entre ellas hay 11 puertas principales, de las cuales las 6 dan paso al campo y pueblos del contorno, y las 5 á los embarcaderos del rio, que, á no ser la parte de dicha muralla que cae sobre él, inundaria en las grandes avenidas los barrios bajos, como ha sucedido alguna vez.

Rodean los ya dichos muros, muchos y grandes arrabales, como son el de Mazarelos, Cedofeita, Santo Ouvido y la Lapa, que con la ciudad comprondran ½ leg. cuadrada de estension; bien que en ellos hay varias huertas y quintas. El todo se divide para la policía en 4 barrios, que cortan 53 calles principales, de las cuales muchas son espaciosas, largas y bien baldosadas; pero otras, como las que suben á la Catedral, que es lo mas antiguo de la ciudad, agrias, tortuosas y estrechas, aunque en todas se halla limpieza y aseo, á que contribuye mucho la situacion pendiente del pueblo, y la abundancia de aguas que corren por varios arroyos, y de 9 á 10 fuentes principales y públicas, y á lo menos otras tantas particulares, sin contar con otra multitud de manantiales que dentro y fuera de la ciudad pasan de 100. La que, entre las primeras, merece especialmente atencion por sus ornatos arquitectónicos, es la del Arca que tiene 4 gruesos caños.

No es menos notable la fuente de las Virtudes, que, adornada igualmente de varias pirámides, arroja por dos mascarones abundantes raudales, que del estanque principal, pasan á dos grandes lavaderos.

Junto á esta fuente hay una fila de asientos de mas de 200 pases de estension, rodeando una especie de terrero ó plaza, desde la cual se registra el rio, el mar, la ciudad y sus contornos, y la mayor parte de las quintas que caen en los del O., resultando uno de los puntos de vista mas agradables

Digitized by Google

de todo el pueblo. Tampoco le faltan á éste, en sus arrabales, algunas otras fuentes de particular virtud: tales son las de Vilanova, de la cual se publicó una noticia en que se asegura, por su médico Francisco da Silva, que sus aguas producen igual efecto que las de Spa.

Contiene Porto, dentro y fuera de sus muros, varias plazas y terrenos, entre los cuales merecen particular mencion el campo de la Cordeleria, rodeado de 3 filas de álamos y algunos edificios; la plaza nueva de las Huertas, contigua al antiguo muro de la ciudad por la parte del N. O., y en la que se hace mercado diario y la guarnicion tiene su parada, á la cual, rodean los dormitorios de los conventos de Congregados y Loyos, y dos casas de particulares de muy buena arquitectura.

Los otros campos y plazas toman el nombre de varios conventos y edificios que los rodean, como son los de Ferradores, San Ouvido, Santo Domingo, San Benito, casa del Comercio y barrio de Miragaya, porque en la primera está la Bolsa, y el segundo se halla enfrente del lugar de Gaya y Vilanova; y aquí es en donde la compañia ha fabricado muchos almacenes para el vino do Porto y otros efectos, y en donde viven muchos comerciantes estrangeros.

Son igualmente notables las dos plazas de San Roque y de la Vitoria, aquella en el centro de la ciudad y enfrente de la capilla del Santo que le da nombre, y esta otra en la parte mas alta de la ciudad al O., rodeada de muy buenos edificios que forman, en la parte inferior, una galeria que se une con la calle nueva de San Juan.

Divídese la poblacion en 7 parroquias, que son la catedral, San Nicolas, Nuestra Señora de la Victoria y San Ildefonso, dentro de los muros, y fuera de estos, la de San Pedro de Miragaya, Ntra. Sra. de Mazarelos y San Martin de Cedofeita, iglesia colegial que se cree edificada en tiempo de los reyes Suevos, como se dirá mas adelante. Tiene 8 conventos de fr., 5 de monjas, muchas capillas magníficas y varios hospitales.

Como la situacion de Porto es en una cañada que tendrá como ½ de leg. de largo, y que corre en medio de dos cadenas de cerros que tienen su origen en las alturas que caen al N., sus calles se han acomodado á la disposicion del terreno, y por consiguiente, aunque en la mayor parte espaciosas y bien embaldosadas, no todas disfrutan de la mayor rectitud que se ha procurado observar en las que modernamente se han abierto, que son las de Almada y San Ildefonso, Ribera y Santa Catalina. Hay en ellas muchos, grandes y bien fabricados edificios, tal es la iglesia catedral que domina todo el pueblo por la parte del N. E., y de la cual solo se sabe que fue reedificada por el conde don Enrique, y hermoseada en tiempos posteriores. Es edificio de 3 naves bastante proporcionadas, y en las cuales no hay cosas notables en lo relativo á las artes; tiene claustro contiguo y otras oficinas: su cabildo se compone de un obispo sufragáneo del de Berga, y de 8 dignidades, 12 canónigos, 10 bachilleres, que corresponden á nuestros racioneros, y otros varios ministros.

Junto á la catedral se halla la casa ó palacio del obispo, obra moderna y grandiosa, y en la cual sobresale la escalera, que es la mas cómoda y adornada de Portugal. Despues de la iglesia mayor, merece la primera mencion, cuando no por su fábrica, á lo menos por su dignidad y antigüedad, la iglesia colegial de Cedofeita, situada en el arrabal de este nombre, contiguo al pueblo por la parte del N. O. La opinion comun es de haber sido fundada por Teodomiro V, rey de los Suevos, asi lo espresa una lápida que se dice copiada de otra antigua, y que se colocó en el pórtico de dicha iglesia, cuya mezquina y humilde arquitectura es de la llamada impropiamente gótica, y del tiempo del obispo Lucricio de Braga, que se sabe fue quien la consagró en el pontificado de Juan II. Su cabildo, que al principio fue regular y hoy vive como el de las demas iglesias y catedrales del reino, se compone de un prior, que goza de muy buena renta, 4 dignidades, 8 canónigos, 1 cura que administra los sacramentos, 3 racioneros, 8 capellanes y varios ministros.

Entre los grandes edificios que hermosean esta ciudad y que prueban mas su particular celo por el socorro de la humanidad, es uno el grandioso hospital que, por disposicion y con caudales de la casa de Misericordia, se empezó á fabricar un poco mas al N. O. de la plaza de la Cordeleria, y que, segun lo que está fabricado y lo que falta, no se acabará en todo el siglo; pero es verdad que, despues de concluido, podrá contener todos los enfermos de Portugal. Su

Digitized by Google

plano se hizo en Inglaterra, á donde fue concebido con el espíritu propio de aquella nacion, pero no acomodado á los caudales que pueden facilitar las rentas de la Misericordia y caridad de los vecinos de Porto.

El dicho hospital tiene cerca de 200 varas de frente y como unas 220 de fondo, con un gran patio en medio, en el cual está proyectada una suntuosa capilla. Lo que está fabricado no llega á la octava parte de lo que debe ser, y por lo hecho se conoce que su orden es el dórico, y que debe tener tres cuerpos salientes, de los cuales los de los lados, sobre un basamento rustico, estarán adornados de 4 columnas, y el del centro formará un pórtico de otras 6, corriendo, entre estos cuerpos, galerías abiertas, con balaustradas y columnas, terminado el todo con cornisa correspondiente al órden y balaustrada, con algunas estátuas; de suerte que, concluido, será el mejor y mas arreglado edificio, no solo de Porto, sino de todo el reino. En lo fabricado ya se curan varios enfermos que en el dia pasan de 200. No es este el único hospital que tiene Porto, á lo menos llegan á 7 los de que cuida la Misericordia, y en estos no se cuentan los que las terceras órdenes de varias religiones tienen para sus hermanos, y los que, por su aseo y comodidades, pueden servir de modelo á cualquier establecimiento semejante.

El que se intitula Real ó de Roque Amador, mantenido á costa de la ya dicha piadosa cofradía de la Misericordia, merece particular mencion, pues en él no solo se curan todos los pobres que se presentan, sino que despacha por la mitad de su tasa todas las medicinas, de que se halla abundantemente provista su botica, á cuantos van á comprarlos, como se espresa en una inscripcion latina puesta sobre su puerta principal.

A los predichos establecimientos se puede añadir el colegio llamado de Nuestra Señora de la Gracia, fundado por un venerable sacerdote, natural de esta ciudad.

Los otros edificios públicos y seculares que adornan á esta ciudad, son la relacion ó audiencia, á la cual se halla unida la carcel pública; componen un triangulo rodeado de varias calles, y situado entre el campo de la Cordeleria y el monasterio de San Benito. Es edificio grande y de regular arquitectura, aunque, para corresponder á su destino, robusta y pesada; es verdad que en gran parte se halla sufocado con varias casas que le quitan la vista. Suelen encerrarse en estas cárceles de 300 á 400 presos, porque no solo se traen á ella los de la ciudad y su término, sino los de las tres provincias de Miño, Tras-os-Montes y Beyra. Tiene sus juntas en este edificio el tribunal superior de estas tres provincias. A él se recurre en grado de suplicacion de las sentencias de los corregidores de las comarcas; presidelo un magistrado á quien dan nombre de regidor de las justicias, y sus funciones corresponden á las de los presidentes de las audiencias de España, y en su ausencia ó enfermedad, las desempeña otro ministro llamado canciller, que es lo mismo que nuestros regentes. Los demas ministros que componen este tribunal son los agravistas, un juez y un procurador de la corona, dos corregidores de lo civil y dos de lo criminal, que con tres oidores del crimen desempeñan las funciones de nuestros alcaldes criminales y de provincia, y el promotor de las justicias que hace las funciones de fiscal con mas de 30 desembargadores extravagantes, que son unos supernumerarios que suplen las faltas de los desembargadores de número ó agravistas, y desempeñan otros encargos, como protectorías de varios cuerpos y naciones estrangeras á que se agrega un buen número de escribanos, letrados y otros dependientes. El gobernador militar de esta ciudad lo es igualmente de un pequeño partido que comprende los castillos de su costa y los de la Beyra hasta la boca del Mondego, y se halla separado su mando de la capitanía general de la provincia, que suele recaer en un teniente general que tiene su residencia en esta ciudad.

El teatro que, como se ha dicho, está en la parte mas elevada de la ciudad y cerca de la catedral, merece ser nombrado. Es de muy buen gusto, y fabricado por diseños de un pintor romano, llamado Mazzolleschi, que tambien pintó para él algunas decoraciones muy bien desempeñadas. Compónese este teatro de cuatro órdenes de palcos, y su planta inferior es una elipse cortada por el escenario, pero su techo forma un círculo perfecto. En su patio no hay distincion de asientos, y en las representaciones que hacen en él alternan los dramas bufos italianos con las comedias portuguesas.

Digitized by Google

La guarnicion ordinaria de esta ciudad suele ser de dos regimientos de infanteria que llevan su nombre, como les sucede á otros tres de milicias formados de sus vecinos y de los de los términos de Maya y Peñafiel.

Para alojamiento de los primeros tiene esta ciudad, en el campo de San Ouvido, un gran cuartel capaz de 3,000 hombres. Se compone de un gran cuadro de un solo alto, con las cocinas en la parte interior y separadas del edificio principal. Este edificio es de sencilla arquitectura, sin mas adorno que las armas reales colocadas sobre la cornisa de la fachada, y en él y su habitacion principal tienen cómodo alojamiento el coronel y oficiales.

Antes del aumento de mitras, hecho en el reinado del señor José I, comprendia el obispado de Porto cuatro comarcas eclesiásticas, que eran las de Feira, Maya, Peñafiel y Sobre-Tamaga; pero habiéndose desmembrado una parte de sus parroquias para el obispado de Peñafiel y otra para el de Aveiro, quedó muy reducido por algun tiempo, hasta que, conociéndose que no podia subsistir la primera de dichas dos iglesias, se volvió a reintegrar a la de Porto en las que se le habian separado por aquella parte; pero subsiste desposeida de las que se aplicaron a Aveiro, que son las de la comarca de Feira; y asi, aunque antiguamente constaba de 333 parr., hoy está reducida á 245 en las tres comarcas de Maya, Peñafiel y Sobre-Tamaga; y su gobierno eclesiastico se compone de un provisor ó vicario general, jueces de los casamientos y de los residuos, promotor fiscal, y dos ministros mas, que hacen audiencia en los lunes y jueves de cada semana. Hay igualmente en esta ciudad un vicario general del orden de Malta, con jurisdiccion casi episcopal y apelacion á la asamblea, en las iglesias que la religion tiene en este obispado y su gran bailiage de Leza.

Ya dijimos que Porto era la segunda ciudad de Portugal, no solo por su poblacion, sino por su industria y comercio. Los objetos principales de este son la estraccion de los vinos y aguardientes de Cima de Douro, tanto para sus colonias como para los paises estrangeros, y particularmente para la Inglaterra.

Los demas productos de la agricultura é industria del pais son como unas 2,000 pipas de aceite, de 15 á 16,000 millares de naranjas y limones, 3 millones de varas de lienzo, 120,000 de estopa, 30,000 de indiana, 400000 sombreros, 500,000 varas de cintas y listones de lana y seda, lisos y labrados con oro y plata, cerca de 100,000 de raso liso y tafetanes, en que se incluyen algunos de Braga, Braganza y otros pueblos de Tras-los-Montes, 80,000 docenas de platos, fuentes y otras piezas de loza y pedernal, con varios otros efectos menudos como hilos, jarcia, zumaque, corcho, tártaro etc.

Recibe del estrangero granos, lienzos, maderas, cañamos y linos, fierro, bacallao, duelas, paños, bayetas y bayetones, y otros géneros de lana, quinquilleria y pinturas ó colores.

Las fabricas en que muchos de estos efectos se trabajan y que se hallan en esta ciudad y sus contornos, son una de jarcia, establecida en el campo de la Cordeleria, otra de tabaco, unida al contrato general del reino, varios telares de seda en ancho y estrecho, como son terciopelos negros y de colores, tafetanes, pañuelos y medias, cuyas materias primeras se traen de Italia, pues la poca seda que se hace en Tras-los-Montes y se recibe de Galicia, se consume en Braganza y otras fabricas de aquella provincia.

Tambien se hallan establecidos otros telares de paños finos, bayetas y bayetones lisos y pintados, parecidos á los ingleses, cuyas primeras materias son del reino, á escepcion de algunos paños para tinte que vienen del Brasil, y otros ingredientes que se sacan de Inglaterra y Holanda.

Seis son las fabricas de pintados establecidas en esta ciudad, pero sus principales materias, que son las telas de algodon, vienen de la India Oriental, y los otros ingredientes como son los colores, la barrilla y rubia, de Holanda, Alicante y Valladolid.

Otra fábrica hay de mahones, conocidos en el pais con el nombre de gangas. Se trabajan lisos y pintandos con simples del reino, del cual son igualmente mucha parte de las lanas y pelos que se emplean en las manufacturas de sombreros finos y bastos, para las cuales, no siendo suficientes los del pais, se traen algunas de Castilla.

En el barrio de Mazarellos hay otra gran fábrica de pipas y toneles con duela de Hamburgo y Stetting, y en los arrabales de la ciudad 4 de loza fina, y una de pedernal

Digitized by Google

con barros del pais y arenas de Lisboa, plomo y estaño del estrangero. En los mismos arrabales hay alguna otra de papel blanco y pintado, vidrio ordinario, botones, curtidos, cotonias y lienzos.

Son los contornos de Porto muy agradables y frondosos, porque sus colinas y cañadas, cubiertas de arboles y parrales, ofrecen cómodas y vistosas situaciones para muchas y muy hermosas quintas, en que compite el arte con la naturaleza, pródiga en sabrosas frutas y en diversidad de flores, que en parte se deben al buen gusto de los muchos estrangeros que habitan en aquellas, y á las que van á divertirse en los dias de fiesta, y en otros que su comercio no les ocupa en la ciudad. Las principales son las de Mazarelos, situadas entre la ciudad y el fuerte de San Juan da Foz, que se hacen mas notables por su número, fuentes y variedad, que por su estension y grandeza de los edificios, en la que no son comparables con la de Santo Ouvido, la Peralada, el Freijo y la del Prado, pertenecientes á varios particulares y á la mitra episcopal.

No contribuyen menos que las quintas que rodean a esta ciudad por el O. N. y E., las que se hallan sobre la margen izquierda del Duero, entre las cuales sobresale la del monasterio de la Sierra perteneciente á los canónigos reglares de San Agustin, entre la cual y la ciudad pasa por una estrecha hoz el caudaloso Duero, que despues de haber corrido 150 leguas desde la laguna Negra en las sierras de Urbion, entre Castilla y Rioja, viene á formar el puerto de esta ciudad, en el cual pueden entrar fragatas de 30 cañones, y á no ser por las dificultades que ofrece la barra, pudieran hacerlo navios de alto bordo.

Como desde que este rio toca á la raya de Portugal, viene siempre encerrado entre elevadas cuestas y sobre lecho de peña, su curso es rápido y violento, y en invierno particularmente causa horror el mirarlo y da melancolía, segun dicen los portugueses. Hasta el año de 1785 no pasaba la navegacion de este rio de 20 leguas, esto es, hasta San Juan de Pesqueira, porque alli se despeñaba por entre unas rocas con tal violencia, que los barcos tenian que dar fondo á alguna distancia para no ser sumergidos por el remolino que forman las aguas, pero estendiéndose el cultivo de las viñas hasta mucho mas arriba de esta cascada, cedió este obstáculo á la actividad y caudales de la compañia de Alto-Douro, que deshaciendo este y otros impedimentos y logrando una orden regia para que los barcos que navegasen en este rio cargasen solo 60 pipas en lugar de las 80 que antes cargaban, se franqueó la navegacion hasta la torre de Moncorvo, 10 leguas mas arriba, y se disminuyeron notablemente los naufragios y pérdidas que antes sucedian.

Por otra parte, no solo se ha abierto un camino que por lo interior de la provincia da comunicacion a la ciudad con el Alto-Douro, sino que por la margen de este rio, interrumpida y embarazada de peñascos y barrancos, se ha franqueado el paso por el E. hasta el lugar de Campañan, dist. $\frac{1}{2}$ legua, en cuyo paso se ha continuado practicando lo mismo por el O. hasta el fuerte de San Juan da Foz, formando un muelle que no solo sirve de agradable paseo, sino que contribuye á contener el rio en las grandes avenidas, obligándole á que dirija su curso a la parte opuesta, y á que insensiblemente vaya arrastrando las arenas que obstruyen su barra y hacen dificultosa su navegacion.

No es solo el beneficio que resulta de esta el que el Duero trae á la ciudad de Porto. En sus aguas se pescan con abundancia las varias especies de peces deliciosos, que al describir la comarca dejamos mencionadas, empleándose en este ejercicio y en los transportes y cargamentos de las embarcaciones, gran número de barcos que mantienen muchos y muy diestros marineros, con los que se tripulan, no solo los buques de la Real Armada, sino los que hemos dicho se ocupan en la navegacion y comercio de las Colonias.

PORTO, V. Ord. de España, provincia de Valladolid, partido de la Puebla de Sanabria, priorato de San Marcos de Leon. A. O., vicaría foránea, 180 vec., 606 hab., 1 parroquia que tiene por anejos los pueblos de Pias, Barjacoba y San Agustin de Viana. Situada entre dos sierras, generalmente cubiertas de nieve, llamadas la de Rumilo y la Segundera, que dividen á Galicia de Castilla la Vieja cerca de la frontera de Portugal, al E. del rio Vivei, en una pequeña hondonada donde se mantiene bastante ganado lanar. El clima es muy frio y el terreno pobre, como que la mayor parte de los habitantes son pastores de las cabañas del duque de Osuna y marques de

Digitized by Google

Portago. Prod. cent., patatas, lino, mucho ganado de toda especie, leña, yerbas y pastos. El citado rio es muy abundante de truchas. La industria no consiste mas que en los oficios necesarios en toda poblacion. Dista 36 leg. de Valladolid, 64 de Madrid, 2 de cada uno de sus anejos, y 6 O. de la Puebla. Contr. 2,865 rs. 6 mrs. Derechos enagenados 650 rs.

PORTO, L. de España, provincia de Asturias, concejo de Coaña, parroquia de Villacondide (*Véase este artículo*).

PORTO, Ald. S. de España en Galicia, provincia de Lugo, jurisdiccion de Pino, obispado de Mondoñedo. Es una de las que componen la parroquia de San Martin de Pino (*Véase*).

PORTO, Ald. S. de España en Galicia, provincia y obispado de Lugo, jurisdiccion de Aday. Es una de las que componen la parroquia de Santa Eulalia de Quinte (*Véase*).

PORTO, Ald. Ab. de España en Galicia, provincia y obispado de Lugo, jurisdiccion de Osera, y una de las que componen la parroquia de Furco (*Véase*).

PORTO, Ald. Ab. de España en Galicia, provincia y obispado de Lugo, jurisdiccion de San Antolin de Toques. Es una de las que componen la parroquia de San Pedro de Folladela (*Véase*).

PORTO, Ald. S. de España en Galicia, provincia de Lugo, jurisdiccion de Saviñao. Es una de las que componen la parroquia de San Victorio de Ribas de Miño (*Véase*).

PORTO, Ald. S. de España en Galicia, provincia de Lugo, jurisd. de Chantada. Es una de las que componen la parroquia de Nogueira de Miño (*Véase*).

PORTO, Ald. S. de España en Galicia, provincia de Lugo, jurisd. de Taboada. Es una de las que componen la parroquia da Torre (*Véase*).

PORTO, Ald. S. de España en Galicia, provincia de Lugo, jurisdiccion de Deza. Es una de las que componen la parroquia de San Juan de Votos (*Véase*).

PORTO (SAN MARTIÑO DO), Felig. S. de España en Galicia, provincia de Betanzos, jurisdiccion de Puente de Ume; 183 vec., 580 habitantes. Sit. á la márgen derecha de la ria de Ume, enfrente de la villa de Puente, y con la misma clase de productos, lindando con las parroquias de Cabanas y Camouco.

PORTO (SAN PABLO DE), Feligresía y Cot. Real. Ab. de España en Galicia, provincia y obispado de Tuy, jurisdiccion de su nombre. J. O., 44 vec., 120 habitantes, 1 parroquia. Situada en los confines de esta provincia con Portugal. Produce centeno, maiz, patatas etc. Dista 1 leg. de la capital y 15½ de Santiago. Contr. 1,705 rs. 29 mrs.

PORTO Y REAL, Ald. S. de España, provincia de Leon, partido de Ponferrada, merindad de Aguiar, obispado de Astorga. A. P., 69 vecinos, 323 habit., 1 parroquia aneja de Viobra. Situada en una ribera, á 4 leguas S. O. de Villafranca del Bierzo. Prod. castaña, centeno, vino, legumbres y alguna fruta. Dista 7 leguas de la capital. Contribuye con la merindad.

PORTO DE BOYO, Ald. R. de España en Galicia, provincia y obispado de Lugo, jurisdiccion de Ulloa. Es una de las que componen la parr. de do Mato [*Véase*].

PORTO DE LOBOS, Ald. R, Ab. y S. de España en Galicia, prov. y obispado de Lugo, jurisdiccion de Brollon. Es una de las que componen la parr. de Bamorto [*Véase*].

PORTO DE LUGO, Ald. Ab. de Esp. en Galicia, provincia, obisp. y jurisdiccion de Lugo, y una de las que componen la parroquia de San Vicente de Pias [*Véase*].

PORTO DE MÓS, V. R. de Portugal, provincia de Estremadura, comarca de Ourem; 3 parroquias, 491 vec., 2,240 hab., que, unidos á los de su término, componen 2,972 vecinos, 11,054 habitantes; casa de misericordia, varias ermitas, asi dentro del pueblo como en su término, J. O., tres vereadores, procurador del concejo y otros varios oficiales de justicia. Sit. á 3 leguas S. de Leyria y 1 S. E. de la villa de la Batalla, en la falda occidental de la sierra de Minde, á la márgen occidental de un arroyo que tiene su corriente de S. á N. que es la direccion de dicha sierra. Su término consta de 34 lugares distribuidos en 8 feligresías; y es fértil en todo género de frutas, con mucha caza. La primera fundacion de esta villa empezó junto á una fortaleza que debia estar ocupada por los moros, á quien (segun Brandaó, en la monarquía Lusitana) la ganó don Alfonso Enriquez por los años de 1148, y de ella fue capitan y gobernador de su castillo el famoso don Fuas Roupiño, primer almirante de este reino. Aunque en tiempos posteriores padeció este pueblo las ruinas

Digitized by Google

que traen consigo las continuas guerras, se reparó de ellas, reedificandola don Sancho el I, por los años de 1100, y en el dia goza de voto en córtes con asiento en el banco 17.

PORTODEMOUROS [SAN SALVADOR DE], Feligresía S. de España en Galicia, provincia y arzobispado de Santiago, jurisd. de Cagide. J. O., 24 vecinos, 121 habitantes, 1 parroquia. Contribuye 300 reales.

PORTO DO ALLÓ, Ald. S. de Esp. en Galicia, provincia de Lugo, jurisdiccion de Deza. Es una de las que componen la parroquia de Santa María de Filgueira [*V.*].

PORTO DO SAL, Ald. S. de España en Galicia, provincia y obispado de Lugo, jurisdiccion de Mosteiro, y una de las que componen la parroquia de San Lorenzo de Muimenta [*Véase*].

PORTO DOS CARROS, Ald. S. de España en Galicia, provincia y obispado de Lugo, jurisdiccion de Miraz, y una de las que componen la parroquia de Santo de Miraz [*Véase*].

PORTO DOS PRADOS, Ald. R. de España en Galicia, provincia y obispado de Lugo, jurisdiccion de Dozon, y una de las que componen la parroquia de S. Salvador de la O [*Véase*].

PORTO AMAROIN, Ald. S. de Esp. en Galicia, provincia de Lugo, jurisdiccion de Deza. Es una de las que componen la parroquia de Santa Marina de Zobra (*V.*).

PORTO ARENOSO, Ald. S. de Esp. en Galicia, provincia y obispado de Lugo, jurisdiccion de Mosteyro. Es una de las que componen la parroquia de San Lorenzo de Muimeta [*Véase*].

PORTO CAMBA, Feligresía S. de Esp. en Galicia, provincia y obispado de Orense, jurisdiccion de Leza del Conde y D. Diego, priorato de San Marcos de Leon. J. O., 30 vecinos, 147 habitantes, 1 parroquia (*V. Laza, jurisdiccion*).

PORTO CAMIÑO, Ald. S. de España en Galicia, provincia de Santiago. J. O., 12 vecinos, 58 habitantes, 1 parroquia. Sit. en el camino carretero que conduce de Santiago á Corcuvion, á orilla del rio Tambre, sobre el cual tiene un puente llamado Maceyra. Pueblo miserable y de pocos prod.

PORTO CARREIRA, Ald. Ab. de Esp. en Galicia provincia de Lugo, jurisdiccion de Castro de Rey de Lemos, y una de las que componen la parroquia de Castro de Rey de Lemos [*Véase*].

PORTOCASCAS, Ald. S. de España en Galicia, provincia de Lugo. jurisdiccion de Otero de Rey. Forma esta aldea parte de la parroquia de Santa Elena de Virus [*Véase*].

PORTO CAVADO, Ald. Abad. de Esp. en Galicia, provincia, obispado y jurisd. de Lugo. Es una de las que componen la parroquia de San Lorenzo de Villamayor de Negral [*Véase*].

PORTO-CAVALEYRO, Ald. R. de Esp. en Galicia, provincia de la Coruña, jurisd. de Bergantiños, arzobispado de Santiago. Es una de las que componen la parroquia de San Julian de Coiro (*Véase*).

PORTOCELO, Jurisd. Ab. de España en Galicia, prov. y obisp. de Mondoñedo. Compuesta de 6 feligresías, que son San Bartolomé de Jove, Santa Eulalia de Lago, San Clemente de Moras, San Justo de Portocelo, San Miguel de Rigueira, y San Esteban de Sumoas, en cuyos respectivos artículos puede verse su poblacion, situacion, productos, industria y demas circunstancias. Dista 6 ½ leguas de la capital, y 30 ½ de Santiago.

PORTOCELO (SAN JUSTO DE), Feligr. Ecl. de España en Galicia, provincia y obispado de Mondoñedo, jurisdiccion de su nombre. J. O., 83 vecinos, 410 habitantes, 1 parroquia. Contr. 1,966 rs. 16 mrs.

PORTOGANOY, Ald. Abad. de Esp. en Galicia, provincia, obispado y jurisd. de Lugo, y una de las que componen la parroquia de Fijos (*Véase*).

PORTOL, Ald. R. de España, prov. é isla de Mallorca.

PORTOMÉ, Ald. S. de Esp. en Galicia. provincia de Lugo, jurisdiccion de Saviñao. Es una de las que componen la parroquia de Santa María de Reiriz (*Vease*).

PORTOMEIRO [SAN COSME DE], Felig. S. de España en Galicia, provincia y arz. de Santiago, jurisdiccion de Dubra. J. O., 49 vecinos, 232 habitantes, 1 parroquia. Para su situacion, productos é industria, *v. el artic. Dubra, jurisdiccion, y el de Javestre*. Contribuye 387 reales.

PORTO MONTOUTO, Ald. S. de Esp. en Galicia, provincia y obispado de Lugo, jurisdiccion de Otero de Rey. Es una de las que componen la parroquia de Canday [*V.*].

PORTOMOURO (SAN CRISTOBAL DE), Feligresía S. de España en Galicia, prov. y arzobispado de Santiago, jurisdiccion de Dubra. J. O., 54 vecinos, 270 habitantes,

Digitized by Google

i parroquia. Para su situacion, productos é industria (*V. Dubra, jurisdiccion*). Contr. 4,000 reales.

PORTONOVO, V. S. de España en Galicia, prov. y arzobispado de Santiago, jurisdiccion de San Tomé do Mar. J. O., 291 vecinos, 1,493 habitantes, 1 parroquia aneja de San Tomé. Sit. á orilla de la ria de Pontevedra, sobre la cual tiene un puerto capaz para buques menores, y en él se hace alguna pesca de sardinas. Su térm. produce granos, lino, pastos y ganados [*V. Vilarino*]. Dista de Villagarcia 7 horas de cam. milit., en cuyo intermedio se encuentra el pueblo de Cambados.

PORTO OUTEIRO, Aldea Abad. de España en Galicia, provincia, obispado y jurisdiccion de Lugo. Es una de las que componen la parroquia de Santiago y Santa María de Ferroy (*Véase*).

PORTO PULGO, Ald. R. de España en Galicia, provincia de Lugo, jurisdiccion de Puebla de Parga. Es una de las que componen la parroquia de Parga [*Véase*].

PORTO-SALGUEIRO, Ald. Abad. de España en Galicia, provincia y obispado de Lugo, jurisdiccion de San Antolin de Toques, y una de las que componen la parroquia de Santa María de Brañas (*Véase*).

PORTO SUEGRO, Ald. S. de Esp. en Galicia, provincia y obispado de Lugo, jurisdiccion de Torredez. Es una de las que componen la parroquia de Cotá (*Véase*).

PORTOR [Sta. María de], Feligresía S. de España en Galicia, provincia y arz. de Santiago, jurisdiccion de Barcala. J. O., 75 vecinos, 378 habitantes, 1 parroquia. Sit. en terreno montañoso, en el camino que va de Fiopanes á Santiago; confinando con Lens, en cuyo interm. pasa el rio Tambre. Produce trigo, maiz y centeno. Contribuye 1,400 reales.

PORTUGAL [Lusitania], Reino de Europa que, unido con el del Algarbe, compone el dominio de S. M. Fidelísima en esta parte del mundo que es la mas occidental de Europa. Ocupa la mayor porcion de la costa occidental de España; y su estension, contada desde los confines de la provincia de Galicia que lo limita al N., hasta el mar del Algarbe que la baña por el S., es de 94 leguas portuguesas, asi como su anchura media es de 29 á 30 desde la raya que lo separa de las posesiones españolas hasta el Océano occidental ó Atlántico.

Dividese el terreno contenido entre estos límites en seis provincias, de las cuales dos se hallan en la parte del N., dos en la del centro, y dos en la del S. y S. E.

La primera de las dos del N. es la de entre Duero y Miño, separada de la provincia de Galicia por el seguro de estos rios, de la provincia de Beyra por el primero, y de la de Tras-los-montes por las sierras de Jerez y del Maraon. Estas mismas sierras sirven de límites occidentales á esta última provincia, asi como el reino de Galicia por el N., Zamora y Salamanca por el E., y el Duero por el S.

La primera de las de en medio es la de Beyra que, condecorada con el título de principado, sirve de tal al segundo hijo del rey. Empieza esta provincia en la margen meridional del Duero, confinando por el O. con el Océano, por el S. con el Tajo, que la divide de nuestra Estremadura y del Alentejo, y con la Estremadura portuguesa, por el E. con la provincia de Salamanca y la Estremadura española, y por el N. con el Duero.

La segunda provincia de las de en medio es la Estremadura portuguesa, cuya mayor parte cae al N. del Tajo, y la menor, que solo contiene los corregimientos de Setubal y parte del de Santarem al S. y S. E.; confina por el N. con la de Beyra, por O. con el Océano, por el E. y S. con el Alentejo.

Esta, que es primera provincia de las dos del S., es la mayor de todas las del reino, y se halla limitada al E. por la Estremadura española y provincia de Sevilla, al O. por el Océano y Estremadura portuguesa, al N. por esta misma y por la de Beyra, y al S. por las sierras de Caldeiraon y Monchique, que, con los rios Vascaon y Odeseje, la separan del Algarbe.

Esta, que es segunda provincia de las del S., goza de la dignidad de reino, y está rodeada por O. y S. del Océano, por el E. del Guadiana que lo separa de la Andalucía, y lo esta del Alentejo al N. por las ya dichas de Caldeiraon y de Monchique. La de Caldeiraon es la mas oriental, y toma nombre de un lugarcito llamado asi en la feligresía de Odeleite. La de Monchique es la mas occidental, y acaso la mas alta de toda la parte meridional de este reino.

La area de este territorio compone una superficie de 3,437 leguas y media cuadradas que, por los cálculos mas aproximados,

Digitized by Google

podrá contener una poblacion de cerca de cuatro millones de habitantes, los cuales, repartidos entre las predichas 3,437 y media leguas, resulta el número de 1,168 personas por legua, sobre muy corta diferencia. Pero esta poblacion no está repartida proporcionalmente entre las provincias, pues la del Miño hace mucho esceso á las cinco restantes, si se atiende á la mayor estension que éstas tienen, como lo reconocerá el que lea sus particulares descripciones.

La posicion de esta parte de la Europa es entre los 37° y 41° de latitud septentrional, es decir, entre los mismos paralelos que la Cerdeña, la Sicilia y las Calabrias, la Grecia, el Asia menor, la Corea, el Japon, el centro de los Estados-Unidos y las Islas Azores; de suerte que Lisboa, Samarcanda, Pekin y Filadelfia estan situados casi á una misma distancia de la línea y del polo artico. Su longitud está entre los 3° 3′ 30″ y 5° 43′ 30″ O. de Madrid. Por tanto, su temperatura es benigna y sana, particularmente en las provincias que caen al N. del Tajo, porque, regadas con aguas abundantes y corrientes, y templados los rayos del sol con vientos frescos y constantes, no estan espuestas como las del mediodia á las ardientes influencias de aquel astro, que elevan y disipan en contínuos vapores las aguas de los rios, y que se reflectan sobre terrenos arenisos y áridos, en los que son poco frecuentes las arboledas que tanto contribuyen á refrescar y humedecer el aire. Estas incomodidades se compensan con gozar, los naturales de estas provincias, de unos inviernos mas cortos y mas benignos que en las ya dichas del N., adonde las nieves de que se cubren las sierras de la Estrella y del Maraon, los prolongan y los hacen rigurosos, á no ser en algunos valles resguardados de los vientos occidentales, que son los que, en la mayor parte del año, reinan en esta costa, y a cuya influencia se debe la salubridad del pais, y el que los truenos y tempestades, tan frecuentes en otras provincias de la Peninsula, no produzcan en estas sus funestos efectos.

No dejan por eso de esperimentarse en su costa, y aun dentro del puerto de Lisboa, violentos temporales causados por los impetuosos vientos sudoestes, que, si fuesen de tanta duracion como violencia, perderia este puerto el concepto en que se halla de seguro.

Apesar de esta ventajosa situacion, y de estas benignas influencias, el reino de Portugal ha padecido en diversas épocas el azote de la peste, habiendo sido víctimas de ella sus reyes don Juan el I y don Eduardo.

Poblaron á este pais los Celtas, los Lusitanos ó gallegos, ó á lo menos estas fueron las naciones mas notables.

Dividiéronla en dos provincias á que dieron nombre de Lusitania y de Calaecia, y erigieron, en el preciso espacio á que hoy se reduce Portugal, tres conventos jurídicos ó chancillerías, que tuvieron su asiento en las ciudades de Beja, Santarem y Braga.

La etimología de aquellos dos primeros nombres es difícil de adivinar. Algunos autores portugueses y españoles, dejando á parte ridículos orígines, y fundados en la opinion del sabio Bochar, quieren que el nombre de Lusitania venga de la palabra *lus* ó *luz*, que en fenicio vale lo mismo que almendro, por la abundancia de estos árboles que hallaron en él los primeros pobladores.

El de Calaecia ó Galecia tuvo principio en él de unos pueblos situados al N. y E. de Braga, á los cuales, ya por vivir en unas sierras, mucha parte del año cubiertas de nieve, ya por el color de su rostro, se daba el nombre de calaicos ó galaices, cuya raiz es la palabra griega *gala*, que en castellano significa blancura.

El moderno nombre de Portugal, con que ahora se conoce este pais, quieren algunos provenga de la reunion de un antiguo pueblo llamado Cale, situado sobre la márgen izquierda del Duero, y el de Portus que se dió a otro mas moderno, erigido enfrente de él, y que, por su ventajosa situacion, presto le escedió en vecindario y dignidad, pues ya en tiempo de los Suevos le hallamos con la de sede episcopal.

Para no detenernos en la descripcion particular de cada una de las provincias, porque puede consultar el lector sus respectivos artículos, daremos una noticia de su periferia ó circunferencia estensa, tanto por la costa como por la raya que la divide de los dominios españoles. Hállanse separados de estos, los del rey de Portugal en su estremo N., por las caudalosas aguas del Miño, que, naciendo en lo mas remoto de Galicia hacia la raya de Asturias, y cortando aquel reino de N. E. á S. O., unido con el Sil, mas abajo

Digitized by Google

de Orense, empieza á servir de línea divisoria á los dos reinos, 11 leguas antes de su entrada en el mar, en la cual se halla una isleta perteneciente á los portugueses que tienen en ella un convento de Franciscos Recoletos, una pequeña ermita y una fortificacion, compuesta de dos baluartes y dos medios unidos con una cortina. El rio forma dos canales; el del N. es de mas difícil entrada. De este dista $\frac{1}{2}$ leg. la villa de la Guardia, situada en la costa occidental de Galicia, y al del S., dentro ya del rio como otra $\frac{1}{2}$ legua, esta la villa de Camiña.

Desde este punto, para evitar molestas repeticiones, puede ver el lector el artículo *Costa y frontera de Portugal*, inserto en el tomo 3.º de esta obra, donde hallará todas las noticias y pormenores que puede apetecer para formar un cabal conocimiento de ella. Esto mismo le aconsejamos con respecto á las *Sierras y montes* de este reino, cuya descripcion hemos colocado en art. á parte, que se encontrara en la letra S., en su lugar correspondiente. Nos limitaremos pues á hacer aquí una ligera mencion de sus rios principales y de los afluentes que cada uno de ellos recibe, pues, aunque todos estan descritos separadamente, conviene tener á la vista sus nombres para formar idea del sistema hidráulico de este pais.

El primero de estos rios por el N. es el Miño, que, como hemos dicho, sirve de límites á Portugal y á Galicia, mas abajo de la villa de Rivadavia. Tiene por afluentes, desde que entra en este reino, al Varcéa, al Mouro y al Coura. En su barra se divide en dos brazos, y en medio tiene la pequeña isleta de que ya hemos hablado. Siguese luego el Lima ó Limia, rio famoso por la prevencion que los antiguos tenian contra sus aguas, y que mas bien que rio parece una continuada charca. Recibe éste varios arroyos que descienden de las colinas dependientes de la sierra de San Mamed, y luego el rio Cabron. El rio Cabado, conocido por los romanos con el nombre de Celando, recibe el Caldo de Montealegre; y, unidos los tres brazos que forman su curso, desagua en el mar, entre Esposende y Faón. A este se sigue el Ave, mencionado por Mela con el nombre de *Avus*, a quien se le incorporan el Avicela y el Ateste, para desaguar en el mar. Tres leg. mas abajo de este rio, entra tambien en el Océano el Leza, a quien algunos geógrafos han equivocado con el Letes y con el Celando, pero que son realmente distintos. Al Leza se sigue el caudaloso Duero, que recoge casi todos los rios de las provincias del N. de Portugal, y buena parte de los de la Beira; pero habiendo ya hecho de él una larga descripcion, solo añadiremos que, desde que entra en el Portugal, se le incorporan las aguas del Sabor, enriquecido con las del Honor, el Ferbenza, el Manzanas y el Vallariza; el Túa, con las del Barcéiro y el Rabazal; las del Tiñela, Carcedo y Piñon; las del Corgo y el Sermaña; las del Tamaga, con las de los arroyos Beza y Bosto; las del Sousa; las del Tinto; las del Agueda, con las del Turones; las del Aguiar, el Coa ó Cuda, el Lamegal unido con el Noeime; las del Teja, el Tabóra, á quien se le mudó el nombre en el de *Soberbio*, desde que el delito del marques de aquel título dio motivo para que se intentase borrar de la memoria de los hombres semejante apellido; las del Barosa, unido con el Taronca y con el Valsamaon; las del Paiva, las del Alda, las del Miraon; Cabrú, Labadouro, Morille, Sardoura, Gafaria, Germunde, Iña y Labarcos, que todos son de muy corto caudal. Hemos omitido mencionar los rios Ancora y Neiva, porque, aunque ambos desaguan en el mar, tienen un curso de corta estension. Vamos ahora a dar noticia de los que descienden de las sierras del Mediodía de la Beira, y pagan tributo al Océano y al Tajo. Entre los primeros se puede contar el Vouga, conocido por los antiguos con el nombre de *Laca*, y que no recibe otros afluentes de consideracion sino el Sul y el Agueda. Siguese a éste el Mondego, á quien se le incorporan los rios Deon, Giraon, Rio frio, Goubea, Cabado, Céa, Navéiras, Cerdéira, Alba, Ceira, Déuza, Soure, Arunca, y últimamente el Carnide. Despues del Mondego se sigue el rio Lis, y los llamados Alcoa y Baza. Despues el Arnoya, el Mongota y el de Torres-Vedras, á quien llaman Sizandro. Tambien desaguan en el mar los rios Chilléiros, el de las Manzanas y el Cascaes; todos en la inmediacion de los fuertes de San Julian y San Antonio. Ya desde aquel primer fuerte empiezan á pagar tributo al Tajo los siguientes: el Cecere: el Aqualva ó Barcarena, el de Alcantara, el el Sacaven, el Frieiias, el Loures, el Trancaon, el Alenquer, el de Ota, el Mayor, el Alviela, el Almonda, el Pera, el Acerto,

Digitized by Google

el Navaon, el de Mora, el Abrancalla, el Da-Vida, el Ocreza, el Ponsul, el Elja, el Seber, el Niza, el Fernando, el Lampica, el Toalla, el Torto, el Gulebra, el Alpiarza, el Couto, el Lamarosa, el Benavente, el Sor, el Aviz, el Analoura, el Almanzor, el Montijo, el Setubal ó Sado, con sus numerosos afluentes, y otros infinitos riachuelos y arroyos que seria difuso enumerar: lo mismo sucede con el Guadiana, en cuyo artículo pueden verse los muchos rios que le pagan el tributo de sus aguas.

Vistas las comunicaciones hidráulicas de este reino, debe consultar tambien el lector que desee adquirir una idea de sus comunicaciones terrestres, el art. *Caminos de Portugal*, inserto en el tomo II de esta obra; todo lo cual, unido á las estensas descripciones que hemos dado de cada una de sus seis provincias, bastara para adquirir las noticias necesarias de esta pequeña parte de Europa.

Añadiremos ahora todo lo que nos parezca digno de consideracion. Cada provincia de Portugal está dividida en comarcas, estas en feligresías, y las feligresías en fuegos. La de Entre Duero y Miño consta de siete comarcas que son las de Porto, Braga, Barceló, Viana, Valencia do-Miño, Guimaraens y Penafiel. La primera comprende 200 feligresías, la segunda 101, la tercera 315, la cuarta 281, la quinta 49, la sexta 253 y la sétima 117.

La provincia de Tras-los-Montes solo tiene 4 comarcas, que son Villareal con 131 feligresías, Braganza con 274, Miranda con 121, y Torre de Moncorbo con 153.

La de Estremadura tiene 11 comarcas que son las de Lisboa y su término con 80 feligresías; la de Torresvedras con 52; la de Alenquer con 57; la de Acobaza con 22; la de Leiria con 44; la de Obrem con 18; la de Chamlo-Couce con 6; la de Thomar con 79; la de Santarem con 84; la de Ribatejo con 10; y la de Setubal con 50.

La provincia de Beyra consta de otras 11 comarcas, á saber: la de Coimbra con 150 feligresías, la de Arganil con 49, la de Aveiro con 99; la de Feira con 75; la de Lamego con 152; la de Viseu con 206; la de Trancoso con 199; la de Piñel con 36; la de Guarda con 190; la de Linares con 41; y la de Castelo-Branco con 97.

La provincia de Alentejo está compuesta de 8 comarcas, que son Ebora con 67 felig.; Aviz con 41; Crato con 33; Portalegre con 37; Elvas con 33; Villaviciosa con 56; Beja con 53, y Ourique con 49.

Ultimamente, el Algarve solo está dividido en 3 comarcas, llamadas Lagos con 24 feligresías, Faro con 21, y Tavira con 26; formando un total, en todo el reino, de 44 comarcas y 4,234 feligresías.

Considerado este reino militarmente, se divide en dos departamentos denominados del Norte y del Sur; constituyendo el primero las provincias de Entre Duero y Miño, Tras-los-Montes y Beyra, y el segundo la de los Algarbes, Alentejo y Estremadura portuguesa. Todo él es bastante montuoso, y solo el Alentejo tiene algunas llanuras fértiles en toda clase de producciones. Las sierras que con diferentes direcciones entran en él, se dirijen todas de Oriente á Occidente; con alguna inclinacion hácia el Sur, las que atraviesan por Galicia y Castilla la Vieja. Estas sierras, que son conocidas con diferentes nombres, forman barreras naturales en las provincias portuguesas. Las de Jerez y Maraon dividen el Entre Duero y Miño de Tras-los-Montes: sus brazos se estienden hasta la Beyra, donde son conocidas bajo el nombre de sierras de Alcoba y Estrella. Otros brazos de las montañas de Guadarrama se estienden por Portugal, por la parte de Sabugal, Penamacor y Castelo-Branco, corriendo asi por Guarda, Viseu y Coimbra. Hacia la orilla izquierda del Guadiana, se dirigen varios ramales de la Sierra Morena y de la de Constantina, las cuales entran en el Alentejo por la parte de Moura, Serpa, Noudar y Alcoutin, formando las sierras de Martinel, Caldeira y Monchique. No faltan en este reino plazas fuertes, y a caso hay mas de las que son menester, no siendo posible dotarlas de las competentes guarniciones, sin esponerse á debilitar el ejército, en términos de que no pueda sostenerse en campaña. Aunque muchas de estas plazas estan bien situadas para la defensa del pais, hay otras muy inútiles; no pudiendo suceder otra cosa con todas las antiguas, a causa de que los sistemas varían, y de que el tiempo y las circunstancias prescriben reglas muy diversas. La provincia de Beyra tiene menos plazas fuertes que la de Alentejo; pero cuenta entre ellas á Almeida, y los puestos de Cebreira, Idanha, Penamacor y Alfayates. Tras-los-Montes no tiene plaza alguna capaz

Digitized by Google

de defensa, como son Miranda, Outeiro, Braganza y Chaves, pero su terreno es esteril, montuoso y cortado de rios, barrancos y montañas, particularmente la de Maraon que cubre á Oporto, Braga y á la provincia de Entre Duero y Miño.

Esta última tiene dos plazas principales, que son Valenza y Monzaon, y algunos castillejos ó pequeños fuertes, reliquias de las pasadas guerras. En la embocadura del Miño se ve la pequeña ciudad de Coimbra, con regulares fortificaciones.

La plaza mas fuerte y mas importante del departamento del S., en la margen izquierda del Guadiana, y que al mismo tiempo lo es de todo el reino de Portugal, es Elvas ó Yelves, con sus fuertes de la Lipe y Santa Lucia. Entre el Tajo y el Guadiana hay muchas pequeñas plazas antiguas y poco importantes, singularmente en la margen izquierda de este último rio.

Del lado del mar se halla defendido este reino por Setubal y el fuerte de Sagres, en la punta del Cabo de San Vicente; y por último, tiene Portugal de quince á veinte plazas, y sus fuerzas militares se regulan en 30,000 hombres en tiempo de paz, y hasta 50,000 en tiempo de guerra.

Ya hemos dicho que en todo este reino se goza de una temperatura suave, aunque sensiblemente menos cálida en las provincias que estan a la derecha del Duero, que no en las restantes, y sobre todo que en los Algarbes, los cuales se pueden considerar como una provincia de la Zona Torrida, aunque no esté situada entre los trópicos, y en ella serian muchas veces intolerables los calores sino los moderasen los vientos del mar.

Sin embargo de los muchos rios y arroyos que, como hemos visto, cortan el territorio de Portugal, no por eso deja de sufrir bastante sequedad, particularmente en las provincias del centro. Pero no obstante, es generalmente maravillosa la fertilidad del suelo y escelente la calidad de sus frutos. Su principal riqueza agrícola consiste en trigo, cebada, avena, maiz, arroz, cañamo, lino, miel, cera, plantas medicinales y aromaticas, de que se fabrican esencias y aguas de olor, cuyos frutos se esportan en gran cantidad ya secos ya frescos: como tambien el celebrado vino de Oporto. Entre ellos se deben citar las riquisimas naranjas y limones, que justamente gozan una reputacion universal, las almendras, las uvas y los dátiles. Sus costas son abundantisimas de pescado, y en ellas hay establecidas numerosas pesquerías, porque, ademas de abundar allí la sal, se fabrica tambien mucha con las aguas del Sado. No dejan de abundar tambien las minas de hierro, estaño, cobre y aun plata, que se encuentra en algunas comarcas montuosas, donde tambien se saca el alabastro y los mas esquisitos marmoles.

Abundan tambien como en España las aguas termales y medicinales; como igualmente los ganados lanares de toda especie, cuya lana, en algunos parages, no cede en finura a la de los merinos del resto de la peninsula; pero no son tan buenas las razas de los caballos, los cuales no conservan toda la semejanza que pudieran con las castas arabes. La industria no esta ciertamente muy adelantada; pero no dejan de haber sacado bastante fruto de la mucha comunicacion con los ingleses, á quienes en varios artículos procuran imitar.

El gobierno de este reino es el monárquico hereditario, y su trono le ocupa actualmente la ilustre casa de Braganza. Para el despacho de los negocios hay un ministerio de los negocios del reino, á cuyo departamento pertenece el gobierno interior de éste, y el despacho de los empleos de magistratura é iglesia; el de negocios estrangeros, cuyas funciones son iguales á las de nuestro primer ministro de Estado; el de Marina, el de Guerra y el de Hacienda, al cual ha estado unida la Presidencia del Erario, que es lo mismo que la superintendencia general de la Real Hacienda. Habia últimamente un consejo de Estado erigido el año de 1796: otro de guerra creado por el rey don Juan IV en 1643; compuesto de 8 consejeros efectivos y algunos desembargadores, para los asuntos de justicia. Despues de este consejo, tenia lugar el llamado del *Desembargo del Pazo*, que empezó á tener su forma regular en el reinado de don Juan el II, y constaba de un presidente y 10 consejeros, con varios secretarios y dependientes. Siguese luego la casa de suplicacion establecida por el rey don Juan el I; cuyo objeto es oir las apelaciones civiles y criminales de los corregimientos de la parte meridional del reino, mientras que las de las provincias del N. como son Beyra, Miño, y Tras-los-Montes, pertenecen en primera

Digitized by Google

instancia á la relacion de Oporto, que otorga sus apelaciones al tribunal de Lisboa, y que es en su ejercicio muy parecido al de nuestras chancillerias. Entra en 5.° lugar la Mesa llamada de la *Conciencia y Ordenes*, porque en ella se sentencian los asuntos de las del reino, como sucede en España en el consejo de las Ordenes. El 6.° tribunal era el denominado Ultramarino, establecido por el rey don Juan IV, el año de 1643, para conocer de los asuntos de Ultramar, como lo hace nuestro consejo de Indias. El 7.° consejo es el llamado del Almirantazgo, creado el año 1796, para el gobierno de la Marina, y asi tiene por presidente al ministro que lo es de este ramo. Ignoramos si últimamenee se habran hecho algunas innovaciones ó supresiones de estos cuerpos, asi como tambien de las diferentes juntas que residian en Lisboa, como por ejemplo, la de la adminstracion de los caudales destinados al fomento de la marina: la del Gobierno del Real Erario que corresponde á nuestra Tesoreria general: la junta de los 3 Estados: la del Real Patrimonio, la de la Mesa del gran Priorato do Crato: la de la casa de la Reina: la del comercio, agricultura, fábricas y navegacion interior: la *Mesa del bien comun de los Mercaderes*: el tribunal de Cruzada, la junta de la administracion del tabaco, el tribunal de la Nunciatura, el de la curia Patriarcal, el de la direccion de Correos y postas, y otros muchos tribunales que, con diferentes títulos y con mas ó menos amplias facultades, estaban establecidos

Profesan los portugueses la religion Católica, Apostólica Romana, y para el régimen eclesiástico hay un patriarca que reside en la corte, 3 arzobispos, y 13 señores obispos. Se distinguen 4 órdenes militares que son la de Cristo, la de Aviz, la de Santiago y la de la Torre y la Espada: acerca de las encomiendas de estas órdenes, y de otros puntos relativos á ellas (*V. el art. Lisboa*).

El caracter de los portugueses tiene mucha analogia con el de algunas provincias españolas, asi como tiene mucha semejanza su fisonomia, su talla, y la tez y facciones del rostro: pasan por ser algun tanto vanagloriosos y altaneros, lo cual, aun siendo cierto, es bien disculpable en una Nacion que ha hecho resonar con el nombre de sus hazañas el Asia, el Africa y la América; pero no hay duda de que son emprendedores, constantes en la adversa fortuna, generosos y muy adictos á su Religion y á sus costumbres.

PORTUGALETE, V. y puerto de mar de España, señorio de Vizcaya, obispado de Santander; 200 vecinos, 1200 habitantes, 1 parroq. con 5 beneficiciados, 1 conv. de frailes estramuros, á distancia de $\frac{1}{2}$ leg., uno de monjas de Santa Clara, 3 ermitas, un hospital, y casa de misericordia, J. O. Situado á los 43° 19′ 49″ de la titud N. o°43 10″ de long. E. de Madrid, en un recuesto de muy buenas vistas, y ribera occidental de la ria de Bilbao de la parte de adentro, y á muy poca distancia de su barra. Tiene Portugalete al E. la anteiglesia de Guecho de que la separa la ria, por S. confina con el concejo de Sestao, por O. con el de Santurce, y por N. con este último y con las Aguas de la Ria, mirando al Océano. La barra de este puerto es de muy difícil paso, y tiene su rompimiento de E. N. E. al O. S. O. Produce trigo, maiz, vino chacolí y todo género de frutas y hortalizas. A distancia de 1 legua tiene unas famosas minas de fierro, con las que se sostienen muchas familias. Tiene por armas una nave. Es patria del señor don Felipe Castaños, intendente que fue de Barcelona y padre del Escmo. Sr. don Francisco Javier Castaños, capitan general de los reales ejércitos, acerca del cual (*V. el art. Baylen*).

PORTUGOS, L. R. de España, prov. y arzobispado de Granada, part. de Ugijar. A. P., 168 vecinos, 792 habitantes, 1 parr., 1 pósito. Tiene por anejo á Lanjar. Situado en un llano, en el centro de la vega, la cual tiene de término $\frac{1}{4}$ de legua cuadrado; lindando por E. con Vega y término de Busquistar, distante $\frac{1}{4}$ de legua, por S. con las vegas y término de Atalbeitar y Ferreirola, y por O. con la de Pitres y su anejo Capileira, distantes todos $\frac{1}{4}$ de legua del primero. La vega de Portugos, linda por el N. con su sierra y término, cuya estension es de leg. y $\frac{1}{2}$ de O. á E. y de 2 á 2 y $\frac{1}{2}$ de S. á N., teniendo por lindero el término de Busquistar por el E., y el de Trebeles por el N. E.; por el N. las crestas de Sierra Nevada y término de Guejar Sierra, lugar inmediato á Granada, hácia el nacimiento del Genil; y por O. con término de dicho Pitres y el del Barranco de Poqueira, que comprende los lugares Pampaneira, Bubion y Capileira, donde termina el corregim. de

Digitized by Google

LANO DE PORTUGALETE

Y DE SU FONDEADERO

ado á dos leguas de Bilbao en la orilla occidental del Rio Nervion.

Explicacion.

Extremo de los muelles actuales.
Puntas donde deben concluir los muelles, segun el pro-
yecto del Coronel de Ingenieros Francesas Mr. Vincent.
y del General Español D. Tomas Muñoz.

Pascual Asensio lo litografió

Digitized by Google

Digitized by Google

Ugijar por el O. Ademas del término demarcado, tiene otro pedazo de término y jurisdiccion, enclavado en el de Almegijar, como de ¼ de leg. cuadrado, destinado al plantio de viñas, por ser terreno muy apto para esta cosecha, la cual ha llegado al colmo del cultivo, en las faldas S. y N., de una loma llamada Contraviesa, dist. poco mas de 1 leg. S.; y así es que, á pesar de los embarques que se hacen por la rada de la Ravita en Albuñol, y por el puerto de Calahorada en Gualchos, es necesario, para consumir todo el vino, quemar grandes porciones para aguardiente. Tambien produce trigo que da 20 fanegas por una, el maiz que da 50, las habichuelas ó jndias que rinden de 10 a 12 fanegas por una, muy pocas habas, y casi ningun lino; los arboles que lo pueblan son los castaños y los morales; y aunque en poca cantidad se crian toda clase de frutales y hortalizas que proveen escasamente al consumo del vecindario, el que se dedica á la agricultura en pequeñas porciones de tierra. Uno de los principales frutos de su industria es la seda. La sierra está destinada para monte de encinas y robles, con cuyas bellotas ceban el ganado de cerda; las carrascas, las genciatas, las abulagas, el cantueso y el tomillo, de que abunda el monte, son de grande utilidad para la leña, y para detener las aguas que arrollan la tierra vejetal, y dejan esterilizadas las pendientes; lo demas de la sierra sirve para pastos y para alguna labor, donde siembran el centeno, que vejeta muy bien debajo de la nieve por 3 y 4 meses, y es de grande utilidad para misturarlo con el maiz, cuyo pan es el comun que comen estos habitantes, y por esta razon, el precio del centeno iguala al del trigo en este y otros pueblos.

Los productos de toda la agricultura del término de la vega y sierra de Portugos, pueden calcularse por un quinquenio en 900 fanegas de trigo, 1800 de maiz, 500 de habichuelas, sino sufren los habicholares cierta plaga llamada *alheña*, que consiste en un polvo corrosivo, rubio como el tabaco, el cual arruga sus hojas, esteriliza la planta, y fustra la cosecha; los relentes la producen, y las plantas que han sufrido frios en su estado tierno, estan predispuestas para ser alheñadas. De centeno se cogerán unas 300 fanegas, 400 de castañas, y como 5,000 libras de seda, sin haber otros recursos para la subsistencia, pues no hay fábricas ni talleres donde los vecinos puedan ganar un jornal, esceptuando 4 o 5 que han establecido armonas de jabon blando, con el que surten el pueblo y seis ó siete de las inmediaciones, y los cuatro ó seis telares de lienzo casero llamado *tiradizo*, apenas se ocupan todo el año, y bastan para tejer los lienzos y su manteleria gruesa, y con los despojos del capullo de la seda, despues de hilados, tejen sus picotes de que se visten las mugeres, las cuales les dan el tinte de pajizo, de encarnado ó negro; este último sin mas dispendio que meterlo en el agua mineral una ó dos horas, despues de preparado el lienzo con un astringente que componen de cascaras de la raiz del castaño ó de la corteza de granada.

Los pocos rebaños de ovejas que hay, apenas surten al gasto del enchimiento de colchones, de medias, y de otros picotes muy fuertes, que saben teñir de un buen azul, con el añil y los orines preparados con el calor del estiercol de cuadra, y asi es que venden muy poca lana, para el consumo de las fabricas de paños bastos del Albaicin de Granada, y de las de los pueblos de Lanjar y Ohanes en las Alpujarras, cuyos paños son los mas acomodados para el uso comun de estos naturales.

No tienen mas géneros de esportacion que el sobrante de las habichuelas, el de las castañas, los perniles iguales en calidad y gusto a los de Treveles, y la seda, todo lo cual se vende en Granada escepto el trigo que no comen, el cual le compran los panaderos de Velez de Benaudalla, distante 5 leguas S. O.

El vino y aguardiente, si les falta, lo suelen importar de los pueblos de la contraviesa; la loza basta, los utensilios de labor y otros artículos necesarios para las comodidades de la vida, los adquieren á cambio de castañas, en cuyo tiempo se proveen de estas y otras cosas; y como circula poco el numerario, son muy frecuentes los antiquísimos contratos del trueque de las especies.

Tiene una fuente con varios manantiales de aguas minerales acídulas, distante del pueblo 586 pasos de marcha natural, cuyas aguas son muy saludables para todo género de obstrucciones, porque contienen gran dósis de ácido carbónico y sulfato de magnesia. Los habitantes de este pueb., donde

Digitized by Google

no hay posada prestan gustosos alojamiento á los muchos dolientes que acuden de toda la península, y aun de América. Las producciones vejetales que rodean la fuente son en gran número. En un barranco, no muy lejos de la fuente, hay una grieta, por la cual se evapora algun mineral de azufre, cuyo respiradero mefítico sofoca las sabandijas y demas insectos. Dista 11 leguas S. E. de la capital, 4 E. de Lanjaron, 7 de Motril, 9 de Adra, 11 de Almería y 7 de camino impracticable de Guadix. Contribuye 3,000 reales por rentas provinciales, 1,540 por razon de censo de poblacion; 6100 por paja y utensilio; 188 por frutos civiles; 5,376 por sal; 1,280 por bulas; 132 de gastos de partido y mas de 2,000 de los municipales, sin incluir las costas de estas cobranzas ni el diezmo, el voto de Santiago, la primicia y otros varios artículos.

PORTUSA, Despob. de España, prov. arzobispado y partido de Toledo. Es una dehesa de labor y pastos.

PORZOMILLOS (San Pedro de) y VILLAR DE COSTOYA, Felig. y Aldea R. de España en Galicia, provincia y jurisd. de Betanzos. J. O. 56 vecinos, 276 habit., 1 parroquia. Situada en la cordillera que divide las aguas del Mero de las del Cascas, lindando con las parroquias de Mandoi, Requian, Limiñon y Oza. Produce frutas, vino malo, trigo, maiz y algun centeno. Contribuye 437 rs. 21 mrs.

PORZUN, L. de España, provincia de Asturias, concejo de Castropól; 4 vecinos, 18 habitantes, parroquia de San Esteban de Pianton [*Véase*].

PORZUNA, V. Ord. y S. de España, provincia de la Mancha, partido de Ciudad-Real, arz. de Toledo. A. O., 127 vecinos, 535 habitantes, 1 parroquia, 1 pósito. Riega su término el rio Bullaque, que va á desaguar en el Guadiana, y linda con Piedra-Buena, Malagon y Fernan-Caballero, de iguales ó semejantes productos que estos. Dista 4 leg. de la capital, 29 de Madrid y 44 de Granada. Contribuye 2,907 rs. 5 mrs. Derechos enag. 1,889 rs. 21 mrs.

PORRAL, Ald. S. de España en Galicia, provincia de Lugo, jurisdiccion de Deza, y una de las que componen la parroquia de San Roman de Santiso [*Véase*].

PORRAS, Ald. S. de España en Galicia, provincia de Lugo, jurisdiccion de Damil y Felmil, obispado de Mondoñedo. Es una de las que componen la parroquia de Damil [*Véase*].

PORRAS, Aldea Ab. de Esp. en Galicia, provincia y obispado de Lugo, jurisdiccion de Olleros de Chantada, y una de las que componen la parroquia de San Miguel de Olleros [*Véase*].

PORREÑO, Coto S. de España, prov. de Asturias.

PORRERA, V. Ab. de España, prov. de Cataluña, subdelegacion de Montblanch, obispado de Tarragona, priorato de Escaladei. A. O., 230 vecinos, 1,129 habitantes, 1 parroquia. Situada en terreno montañoso y áspero. Confina por E. con Alforja, por S. con Pradell y Falcet, por O. con Tarroja y por N. con este último, Poboleda y Cornudella. El piso de las calles es desigual, con muchas cuestas y derrumbaderos; pero el término es fertilísimo, y produce trigo, legumbres, vino y avellana. En su término hay minas de estaño. Dista 22 horas de Barcelona y 10½ de Montblanch. Contribuye 21,634 rs. 5 mrs.

PORRERAS, V. R. de España, prov. y obispado de Mallorca. A. O., 799 vecinos, 3,873 hab. 1 parroquia, 1 hospital, 1 oratorio público asistido por un eclesiástico, el cual tiene el cargo de enseñar á leer, escribir y la gramática; otro dentro de la villa, llamado el *Puig de Montesion*, en el cual hay un sacerdote que enseña tambien la gramática. Situada al E. de Palma, en terreno bastante llano, que produce trigo, cebada, avena, legumbres, vino, ganado lanar, cabrío y vacuno. Su riqueza líquida asciende á 29,632 libras. Contr. 7,062 libras 18 sueldos.

PORRILLA, Desp. R. de España, prov. de Salamanca, partido de Ciudad-Rodrigo, campo de Robledo. Dista 1½ legua de la cabeza de partido.

PORRIÑO, Jurisdiccion S. de España en Galicia, provincia y obispado de Tuy. Comprende la villa de su nombre 9 feligresías, que son: Santa Eulalia de Alios, San Pedro de Cela, San Juan de Chenlo, Santa Mariña de Dornelas, San Jorge de Mosende, San Mamed de Petelos, Santiago de Pontellas, Santa María de Sanguiñe la y San Salvador de Torneiros, en cuyos artículos puede verse su poblacion, situacion, productos y contribucion. Dista 2 leguas de la capital y 13½ de Santiago.

PORRIÑO (Santa María del), V. S. de España en Galicia, provincia y obispado

Digitized by Google

de Tuy, jurisdiccion de su nombre. J. O., 211 vecinos, 915 habitantes, 1 parroquia, 1 hospital de peregrinos. Sit. en el camino real que conduce desde Redondela á Tuy, cerca del rio Miño, en terreno llano. Tiene una espaciosa y larga calle, llamada la Real, muy mal empedrada, pero en cambio tiene dos buenos puentes. La rodea una hermosa campiña, muy fértil en trigo, lino y vino. Los naturales son muy industriosos, pues la mayor parte son zapateros, y las mugeres trafican en pan de trigo, centeno y lienzos. Hay una factoría real de pan que suministra á toda esta provincia. Hay deliciosos paseos, una feria mensual muy concurrida de ganados, cerdos, lienzos del pais y otros efectos mercantes, todos los mártes. Dista 6 horas de Franquera, en cuyo intermedio está Puente-Areas, y 3 leguas de Vigo, en cuyo tránsito se pasa el rio Louro, y los arroyos de Sanguiñeda y Gandarina. Contribuye 25,612 reales 18 maravedises.

PORROSILLO, Ald. R. de España, prov. de las Nuevas Poblaciones de Sierra Morena, part. de la Carolina, ob. de Jaen. A. P., 13 vecinos, 38 habitantes, parroquia aneja de Arquillos.

PORRUA (San Julian), Parroquia de España, provincia de Asturias, concejo y arciprestazgo de Llanes, arcedianato de Villaviciosa, obisp. de Oviedo; 92 vecinos, 435 habitantes, 86 en el lugar de Porrua, donde está la iglesia matriz, y 6 en el de Poó. Sit. en el valle de Mijares, al S. O., y cerca de $\frac{1}{2}$ leg. de la cabeza del concejo. Conf. por N. con el lugar de Poó, donde principia la parroq. de Celorio, por S. con sitios comunes y montes de Cuera, por E. con el lugar de Parres, hijuela de San Roman de Cué, y por O. con término de la parroquia de Caldueño; se estiende esta feligresía $\frac{1}{2}$ legua por todos aires. Cogen anualmente 2,000 fanegas de maiz, bastantes alubias, y poco ó casi nada de trigo. Alguna parte del vecindario se ocupa en el pastoreo y cria de ganados, y este ramo de industria rinde en este lugar mas utilidad que en otros del concejo. Contribuye 429 rs. 32 mrs.

POSADA, L. S. de España, provincia y jurisdiccion de Leon, concejo de Valdehou. A. O.

POSADA, L. S. de España, provincia y partido de Leon, concejo de los Cilleros, segunda jurisdiccion. A. O., 28 vecinos, 107 habitantes, 1 parroquia. Dista 12 leguas de la capital. Contribuye con el concejo.

POSADA, L. de España, provincia de Asturias, concejo de Siero; 21 casas, 78 habitantes, parroquia de Carrera (*Véase este artículo*).

POSADA, L. de España, provincia de Asturias, concejo y arciprestazgo de Cangas de Tineo, partido del Coto, parroquia de Besullo [*Véase*].

POSADA, Ald. de España, provincia de Asturias, concejo de Llanera, parroquia de Rondiella (*V. este art.*). Situada al E.

POSADA, Término de España, provincia de Asturias, concejo y arciprestazgo de Carreño, de la parroquia de Logresana [*V. este art.*].

POSADA (Santa Maria de), Parroquia de España, provincia de Asturias, concejo y arciprestazgo de Cangas de Tineo, arcedianato de Tineo, obispado de Oviedo; 44 vecinos, 213 habitantes en los lugares de Caldevilla, Villar y Venta nueva, 1 iglesia matriz. Situada al E. del rio Narcea, al S. y como 2 leguas de la capital. Linda por N. con Larna, por S. con Laron, por E. con la de Noceda, y por O. con la de Vega de Rengos. En su término, y al S. E. de la Iglesia, existe la capital de San Luis del Monte, famosa por las flores, de que habla el M. Feijóo en sus cartas eruditas. Es patria del P. Fr. Esteban Rodriguez Romano, religioso dominico en el convento de Oviedo, donde murió el año de 1,754 en grande opinion por sus muchas virtudes.

POSADA ó SANTIAGO DE VALDELLERA, Parroquia de España, provincia de Asturias, concejo y arciprestazgo de Llanes, arced. de Villaviciosa, 185 vecinos, 913 habitantes en toda la feligresía, 1 iglesia matriz. Situada en el valle de su nombre, en despoblado, sobre un cueto. Conf. por N. con el priorato de San Antolin, por S. con montes de Llebres, por E. con las parroquias de Barres y Porrua, y por O. con la de Vivaño é hijuela de Rales. En esta feligresía, que se estiende $\frac{3}{4}$ de legua, se comprenden los lugares de Posada con 30 vecinos, y a distancia de $\frac{1}{2}$ cuarto de legua, al O. de la iglesia matriz, Quintana, Bricia, Lledias, Turanzas, Rioseco y Piedra. Aunque el lugar de Rioseco se compone de 14 vecinos, los 12 pertenecen á la parroquia de Vivaño. En distrito del lugar de Piedra, brota una fuente por tres ojos, que corre

Digitized by Google

hasta el de Bricia, y forma el rio llamado de Calabres, el cual, en tiempo de avenidas, crece tanto que no se puede vadear: se sume en Bricia, y va luego á salir á la cueva, desde donde baja al puerto de Niembro, distante de Llanes 1 legua, hacia O. Entre las muchas ermitas derramadas por esta feligresía, es muy buena la de San Antonio de Padua en Piedra, y notable la de Santa Lucia en Bricia, porque se celebra aquí, en el dia de esta Santa, una gran feria, y de las mas concurridas de todos géneros comerciales, señaladamente de ganados. Se cogen anualmente en toda la feligresía 4,200 fanegas de maiz y 750 de trigo. Dista 1¼ legua, al S. O. de la cabeza de partido. Contribuye 4,088 rs. 24 mrs.

POSADA DEL REY, Desp. R. de España, provincia y tierra de Soria, sexmo de Tera. A. P.

POSADA DEL RIO, L. S. de España, provincia de Leon, partido de Ponferrada, exento. A. O., 24 vecinos, 90 habitantes, 1 parroquia. Dista 1½ legua de la cabeza de partido. Contribuye 757 rs. 1 mrí. Derechos enagenados 66 rs. 6 mrs.

POSADA LA RIERA, L. de España, prov. de Asturias, concejo de Tineo; 30 vec., 129 hab., parr. de Santianes (*V. este art.*). Situado á 1 leg. de la villa de Tineo, á orilla del rio Narcea, junto al cual tiene una buena vega que produce el mejor lino de España, pues se hila tan fino como la seda: cogen asimismo sus vecinos buen trigo, maiz, habas, garbanzos, centeno, mijo, panizo, lentejas, vino, castaña, cerezas, higos, peras, manzanas, ciruelas, escelentes guindas garrafales, tan buenas como las de Toro, y mucha hortaliza, de la que se surten muchos concejos. Tiene un puente sobre el Narcea, que fabricaron los vecinos á sus espensas por los años de 1780 á 1788: es de piedra, con tres arcos muy elevados, y el que lo trazó y dirigió fue un vecino del pueblo llamado Miguel Puente, el cual no sabia leer ni escribir. Ejecutada la obra, se hizo tránsito por dicho puente desde Tineo Luarca y otros parages para Somiedo, Laciana y Castilla. Lindan sus términos al E. con la parroquia de Santianes, de donde son feligreses; por O. con Villanueva de Sorriba; por N. con Casares, de la parroquia de la Barca, y por S. con la Silba. Se cria en sus pastos ganado cabrio, lanar, de cerda, y un poco de vacuno.

POSADA Y LA TORRE, L. S. de España, provincia y partido de Leon, jurisd. de la Valduerna, obisp. de Astorga. A. P., 38 vecinos, 152 habitantes, 1 parr. Situado en una llanura, al mediodia del rio Duernia, en terr. frio y estéril, y solo produce lino y centeno. Hay en él dos manantiales muy abundantes de agua, y algo de monte á la parte del mediodia. Dista 8½ leguas de la capital. Contribuye con la jurisdiccion.

POSADAS, V. S. de España, provincia, partido y obispado de Córdoba. A. M. de primera clase con 2 ordinarios, tribunal eclesiastico foraneo, administracion subalterna de rentas, 850 vec., 3,337 habitantes, 1 parroquia, 1 convento de frailes Basilios, con escuela y catedra de latinidad, 1 hospital, 3 ermitas, 1 colegio que se esta fabricando para educar niñas, 1 pósito. Hay en esta villa inscripciones y antigüedades romanas, y está sit. en una llanura estrecha entre Sierra Morena y Guadalquivir, á la derecha de éste. Produce mucha caza mayor, y entre ella algunos linces; bastantes maderas, vino, miel y cera; ganado cabrio, yeguar y vacuno; granos y legumbres. Los habitantes son activos, de buenas costumbres, y por consiguiente gozan de bastantes comodidades. Ind.: fabr. de aguardiente, alfareria, hornos de cal y ladrillo, y arriería. Dista 6 leguas E. de la capital y 4 de la Carlota. Contribuye 40,802 rs. 23 mrs.

POSADAS, Barr. de España, provincia de Soria, partido de Logroño, valle de Ezcaray, á cuya villa pertenece. [*Véase*].

POSADILLA, Aldea R. de España, provincia, obispado y part. de Córdoba. A. P. Su poblacion está incorporada con Fuente Ovejuna, y es de 130 vec., 524 habitantes, 1 parroquia. (*V. este art.*). El término de esta aldea es montañoso, plantado de viñas y árboles frutales. Produce trigo, cebada, avena, maiz, fruta, hortaliza, vino de buena calidad, y escelentes pastos en sus mont. para la manutencion de sus ganados. Dista 9 leg. N. de la cap., y 2 y ¼ de Fuente Ovejuna.

POSADILLA DE LA VEGA, L. S. de España, provincia y partido de Leon, jurisdiccion de Benavides. A. O., 41 vecinos, 158 habitantes, 1 parroquia. Situado entre los rios Tuerto y Orbigo, lindando con términos de Barrientos, Villoria de Orbigo, Sison, y San Cristóbal de la Polantera. Produce trigo, centeno, poca ceb., pastos,

Digitized by Google

y ganados vacuno y lanar. Dista 6½ leguas de la capital. Contribuye 916 rs. 24 mrs. Derec. enag. 192 rs. 9 mrs.

POSADILLAS, Despob. R. de España, provincia de Salamanca, part. de Ciudad Rodrigo, campo de Agadones. Sit. cerca del rio Agueda, lindando con términos de Robleda y Saugo. Produce granos, leña y pastos. Dista 3 leguas de la cab. de partido.

POSADIÑAS Y CUBILLINOS, L. S. de España, provincia de Leon, partido de Ponferrada, jurisdiccion de Cubillos. A. P., 23 vecinos, 90 habitantes, 1 parroquia. Sit. á la margen derecha del Sil, lindando con términos de Finolledo, Cubillinos y Cubillos. Produce yerba, granos, y bastante ganado vacuno y lanar. Dista 2½ leguas de la cabeza de partido. Contr. 1,036 rs. 25 mrs. Derec. enag. 184 rs. 24 mrs.

POSADORIOS, L. R. de España, provincia, obispado y partido de Santander, valle de Piélagos. Reg. P., 28 vecinos, 100 habitantes, 1 parroquia. Ind.: una fábrica de loza. Dista 26½ leguas de Burgos. Contr. con el valle.

POSTOMARCOS (San Isidro de), Feligresía Ecl. de España en Galicia, provincia y arzobispado de Santiago, jurisdiccion de Noya. J. O., 206 vecinos, 1,010 habitantes, 1 parroquia. Situada sobre la ria y en frente de la isla de Arosa: confina con Sta. Eulalia de Boiro, Lamponó Magdalena, Puebla del Dean, Caramiñal y Sta. María del Jobre, todas las cuales distan 1 legua una de otra. Al O. se halla el gran monte de Barbanza, con deliciosas vistas al mar. Produce maiz, centeno, vino y pesca. Contr. 10,000 rs.

POTENCIA, Ald. S. de España en Galicia, provincia de Lugo. J. O. Situada en el camino que conduce desde la Coruña á Mondoñedo, entre los Valcos y Villalba. *(V. este último art.)*. Produce centeno, patatas, y ganado de cerda, vacuno y lanar.

POTES, V. S. de España, provincia de Santander, part. de Liébana y su capital, obispado de Leon. A. M. de primera clase con uno ordinario, vicaría foránea, administracion subalterna de rentas, 157 vec., 753 habitantes, 1 parroquia, 1 convento de frailes, 1 hospital, y á una leg. de distancia el monasterio de Santo Toribio. Situada en el centro del part., á orillas del rio Deva, entre montes muy elevados y fragosos. Produce cent., maiz, trigo, vino, garbanzos, frutas, legumbres y castaña, con escelentes pastos para ganado yeguar y vacuno, y buenas maderas de construccion. [*Véase el art. Liébana, con quien contribuye*]. Es patria del Ilmo. Sr. D. Isidoro Perez de Celis, del Orden de clérigos reglares ministros de los enfermos, obispo actual de Segovia. Dista 24 leguas de Burgos.

POTICHE, Granja Ecl. de Esp., prov. de la Mancha, part. de Alcaraz, término de Bogarra.

POTRIES, L. S. de España, provincia y arzobispado de Valencia, part. de Denia. A. M., 140 vecinos, 716 habitantes, 1 parr., 1 pósito. Situado junto á un monte: su término es huerta y secano. Produce seda, trigo, maiz, garrofas, algo de aceite, con algunas frutas y verduras. La parroquia es muy visitada de las gentes, á causa de tener una preciosa reliquia de San Blas obispo, en donde se celebra todos los años un famoso porrate. Tiene un anejo que se llama Benifla, situado en medio de la huerta, en donde se coge seda, trigo, maiz, frutas y verduras. Dista 10 leguas de la capital y 4 de la cabeza de partido. Contr. 3,211 rs.

POUJAN, Aldea Ab. de España en Galicia, provincia de Lugo, jurisdiccion de San Antolin de Toques. Es una de las que componen la parr. de Paradelas [*Véase*].

POULA, Ald. Ab. de España en Galicia, provincia de Lugo, jurisdiccion de Luaces, obispado de Mondoñedo. Es una de las que componen la parroquia de San Martin de Ferreiros [*Véase*].

POULO (San Julian de), Felig. Ecl. de España en Galicia, prov. y arzobispado de Santiago, jurisdiccion de Mesia. J. O., 69 vecinos, 342 habitantes, 1 parroquia. Contribuye 4,300 rs.

POULO (San Pedro de), Feligresía S. de España en Galicia, provincia y obispado de Orense, jurisdiccion de Milmanda. J. O., 230 vecinos, 1,082 habitantes, 1 parroquia. Su situacion se hallará en el art. Milmanda. Produce maiz, castañas y vino. Contribuye 6,000 reales.

POUSA, Ald. S. de España en Galicia, provincia y obispado de Lugo, jurisdiccion de Tuiriz. Es una de las que componen la parr. de Santa Eulalia de Tuiriz [*Véase*].

POUSA FLORES, V. de Portugal, provincia de Estremadura, com. de Chando Conce: entre la iglesia y la casa del concejo está situado el Pelouriño ó Rollo; su vecindario se halla dividido y separado en varios

Digitized by Google

lugarcitos, que componen 303 fuegos, 1,107 habitantes.

POUSADA, Coto Redondo, S. y Ecl. de Esp. en Galicia, provincia de Lugo, jurisd. de Aday. Es una de las que componen la parroquia de San Pedro de Fernadeiros (*Véase*).

POUSADA, Ald. S. de Esp. en Galicia, provincia y obispado de Lugo, jurisdiccion de Chantada. Es una de las que componen la parroquia de Santa Marina de Chantada (*Véase*).

POUSADA, Ald. S. de Esp. en Galicia, provincia de Lugo, jurisdiccion de Chantada. Es una de las que componen la parroquia de Maariz (*Véase*).

POUSADA, Ald. S. de Esp. en Galicia, provincia de Lugo, jurisdiccion de Moreda. Es una de las que componen la parroquia de Santa Eulalia de Lucin (*Véase*).

POUSADA, Ald. Ecl. de Esp. en Galicia, provincia y arzobispado de Santiago, jurisdiccion de Giro de la Rocha. Esta aldea compone parte de la feligresía de Vedra [*Véase*].

POUSADA, Ald. S. de Esp. en Galicia, provincia y arzobispado de Santiago, jurisdiccion de valle de Barcia. Esta aldea compone parte de la feligresía de Sumio (*Véase*).

POUSADA, Ald. S. de Esp. en Galicia, provincia de la Coruña, jurisdiccion de Herboedo, arzobispado de Santiago. Es una de las que componen la parroquia de Santa María de Lemayo (*Véase*).

POUSADA, Ald. Ecl. de Esp. en Galicia, provincia de la Coruña, jurisd. de Cambre, arzobispado de Santiago, y una de las que componen la parroquia de San Pedro de Sorrizo (*Véase*).

POUSADA, Aldea S. de Esp. en Galicia, provincia y obispado de Lugo, jurisdiccion de Somoza mayor de Lemos. Es una de las que componen la parroquia de San Vicente de Rubian de Cima (*Véase*).

POUSADA, Ald. S. de Esp. en Galicia, provincia y obispado de Lugo, jurisdiccion de Narla San Payo. Es una de las que componen la parroquia de Santa María da Jia (*Véase*).

POUSADA [San Lorenzo de], Feligr. S. de Esp. en Galicia, provincia y obispado de Lugo, jurisdic. de Castro verde. J. O., 88 vecinos, 439 habitantes, 1 parroquia que se compone de las aldeas Quinta, Queirogal, Vilar, y Rego da Pereira. Contribuye 984 rs. 15 mrs.

POUSADA [San Lorenzo de], Feligr. Ecl. de Esp. en Galicia, provincia y arzob. de Santiago, jurisdic. de Giro de la Rocha. J. O., 64 vecinos, 315 habitantes, 1 parroquia. Su situacion y productos se hallarán en el artículo Villar. Contribuye 2,856 rs. 22 maravedises. Derechos enagen. 1,266 rs.

POUSADA [San Mamed de], Feligr. Ab. de Esp. en Galicia, prov. de Betanzos, jurisdiccion de Sobrado, arz. de Santiago. J. O., 46 vecinos, 238 habitantes, 1 parroquia. Situada entre los rios Tambre é Isso (*Véase Arzua*). Contribuye 583 rs. 30 maravedises.

POUSADA (San Pedro de), Feligr. de España en Galicia, provincia y obispado de Orense, jurisdic. de Soto Bermud. J. O., 100 vecinos, 476 habitantes, 1 parroquia.

POUSADA (Santa Catalina de), Fel. y Coto Redondo, Abad. y S. de España en Galicia, provincia y obispado de Lugo, jurisdiccion de Meira. Juez de letras, 55 vec., 260 habitantes, 1 parroquia compuesta de las aldeas Casanova, Villagormaz y Orjas. Contribuyé 686 rs. 14 mrs.

POUSADA (Santiago de), Feligr. S. de Esp. en Galicia, provincia y obispado de Lugo, jurisdiccion de Neyra de Jusa. J. O., 69 vecinos, 349 habitantes, 1 parroquia compuesta de las aldeas San Justo, Basille, y Santa Marta; y tiene por anejos á San Pedro de Ferreyros y Calbela, todos de igual situacion y productos. Situada en una hondonada, á orillas del rio Neyra, á ¼ de legua escaso de la carretera real de Lugo á Villafranca (*V. Neyra*). Produce centeno, trigo, maiz, patatas, nabos, lino, castaña y yerba para los ganados. Contrib. 511 rs. Derechos enagenados 110 rs. 4 mrs.

POUSADELA, Aldea Ecl. de España en Galicia, provincia, obispado y jurisdiccion de Lugo. Es una de las que componen la parr. de San Pedro de la ciudad de Lugo [*Véase*].

POUSADELA, Aldea S. de España en Galicia, provincia y obispado de Lugo, jurisdiccion de Sobér. Es una de las que componen la parroquia de S. Martin de Refojo [*Véase*].

POUSADELA, Aldea S. de España en Galicia, provincia de Lugo, jurisdiccion de Castro de Rey. Es una de las que componen la parroquia de Prevesos [*Véase*].

Digitized by Google

POUSADELA, Aldea Ecl. y S. de Esp. en Galicia, provincia y obispado de Lugo, juris liccion de Ronfe y Villambran. Es una de las que componen la parroquia de San Pedro de Ronfe [*Véase*].

POUSADOIRO, L. de Esp., provincia de Asturias, concejo de Oscos, Santa Eulalia de (*V. este art.*).

POUSADOIRO, Coto Redondo S. de Esp. en Galicia, provincia y obisp. de Lugo, jurisdiccion de Otero de Rey. Es una de las que componen la parroquia de Taboy (*Véase*).

POUSAS, Ald. R., Ab. y S. de España en Galicia, provincia de Lugo, jurisdiccion de Brollon. Es una de las que componen la parroquia de Saa *(Véase)*.

POUTOMILLOS, Aldea Abad. de Esp. en Galicia, provincia, obispado y jurisdic. de Lugo. Es una de las que componen la parroquia de S. Vicente del Burgo (*Véase*).

POUTOMILLOS (San Martin de), Fel. Ab. de Esp. en Galicia, provincia, obisp. y jurisdiccion de Lugo. Merino, 31 vecinos, 156 habitantes, 1 parroquia que se compone de las aldeas de Vilar, Recimil y Uriceira. Su situacion y productos se hallarán en el artículo Burgo, San Vicente. Contr. 188 rs. 28 maravedises.

POVEDA, L. S. de España, provincia y partido de Avila, estado de Bonilla. A. P., 44 vecinos, 172 habitantes, 1 parroquia, un pósito. Situado en la carretera que conduce de Avila á Plasencia, entre el lugar de Amabida y la villa de Villatoro, de la que dista $\frac{1}{2}$ legua. La estension de su término es de 1,135 fanegas: 935 de tierras cultivadas, 198 de incultas; de las cultivadas 25 de primera suerte destinadas á trigo, cebada y lino; 128 de segunda á trigo y centeno; 503 de tercera á centeno y garrobas; fertilidad general 7 por 1; tierras incultivables 198; que se siembran cada año 180; que descansan un año 180; empleadas en granos 360; en legumbres 20; en frutas y hortaliza 10; en nabos y patatas 5; en primeras materias 5; en pastos naturales 120; tierras concejiles 190; regadías 20; tierras en que viven los que las cultivan 600; cultivadas por sus propietarios 600; por arrendadores 30; de mayorazgos cultivadas 7; de capellanías cultivadas 26; incultas 3. Es pueblo escaso de agua. Produce trigo, cebada, lino, cent., garrobas, legumbres, frutas y pastos. Dista 6 leguas de la capital. Contrib. 2,140 reales 18 mrs. Derechos enagenados 248 reales 4 maravedises.

POVEDA [la], L. R. de Esp., provincia y partido de Soria, sexmo de Tera, obisp. de Osma. A. P., 167 vecinos, 425 habitantes, 1 parroquia. Situado al pie del puerto de Piquera, cerca del nacimiento del rio Tera. Confina por N. con los Santos, por E. con Lumbrerillas, por S. con Vadillo, y por O. con Arguijo [*V. Osma, obispado*]. Nace en su término el rio Busteco, que camina solitario una legua, y á poca distancia se le incorpora el rio Freguela. Dista 5 leg. de la capital. Contribuye 2,231 rs. 20 maravedises.

POVEDA DE LA OBISPALIA, V. S. de España, provincia, obispado y partido de Cuenca. A. O., 71 vecinos, 262 habit., 1 parroquia, 1 pósito. Situada á 5 leguas de la capital, lindando con Cañada del Manzano, Abia, Villarejo seco, y Altarejos. Produce granos, pastos, algun aceite y ganados. Contribuye 2,660 realss 17 maravedises.

POVEDA DE LA SIERRA, V. R. de Esp., provincia, partido y ob. de Cuenca. A. O., 140 vecinos, 543 habitantes, 1 parr., 1 pósito. Situada en una especie de cuenca que por el E. la domina una sierra de 900 pies de altura, y otra por el O. de 1,200, con una fuente de aguas esquisitas que llaman de la Carrera, en cuyo tránsito hay una ermita de Nuestra Señora del Remedio. Su término le riega el rio Tajo. Produce granos, legumbres y toda clase de verduras; muchos pinares, tilos, valeriana, violeta, dedalera purpúrea; una gran mina de ocre, otra de bol arménico, y otra de carbon de piedra. Hay en su término 370 fuentes de buena agua, y un riachuelo con muchas truchas. Industria: dos molinos harineros, un lavadero de lanas finas, dos batanes y cria de ganados de todas clases, y se tejen paños para el consumo de sus vecinos. Dista 12 leguas de la cap. Contribuye 5,376 rs. 3 mrs.

POVEDA DE LAS CINTAS, L. R. de Esp., provincia, obispado y partido de Salamanca, cuarto de val de Villoria. A. P., 30 vecinos, 125 habitantes, 1 parroquia. Situado en una altura, circundada por el S. y O., por un regato llamado Guareña. Confina con los pueblos de Villaflores, Zorita, el Campo, Villar de Gallimazo, Cantalpino, Alqueria de Riolobos y de Riville,

Digitized by Google

todos de iguales productos, que son trigo, cebada, garbanzos y otras semillas, cuyo valor asciende á 53,820 rs. Hay en su térm. muchas plantas medicinales, y el regato abunda de tencas, cangrejos y otros peces. Dista 7 leguas de la capital. Contr. 2,212 rs. 13 maravedises.

POVEDILLA, Ald. R. de España, prov. de la Mancha, partido de Alcaraz, arzobispado de Toledo. A. P., 107 vecinos, 463 habitantes, 1 parroquia, 1 pósito. Sit. en un valle á 1½ legua N. O. de Alcaraz. Prod. trigo, cebada, algun centeno, maíz, y en los años de lluvias, muchas patatas de varias especies y habas blancas. Dista 21 leguas de la capital. Contribuye 1,287 rs. 18 mrs.

POVES, L. S. de España, provincia de Alava, hermandad de la Ribera, uno de los 23 pueblos de la Ribera alta, obispado de Calahorra; 9 vecinos, 38 habitantes. A. O., 1 parroquia. Se gobierna por los alcaldes mayor y ordinario y demas justicia comun á dichos 23 pueblos. Situado en un grupo delicioso, porque forma como un balcon que domina a los demas pueblos de la Ribera. Conf. por E. con el rio Bayas y lugar de Anucita; por S. con Caicedo, Sopeña y el mismo rio; por O. con Caicedo, Castillo y Paul; por N. con Arbigano, á distancia de ¼ de legua, y por N. E. con las villas de Morillas y Subijana. Produce grano y algun ganado.

POVIONES, Ald. de España, provincia de Asturias, concejo de Siero, parroquia de Muño [*Véase este art.*].

POYALES, L. S. de España, provincia de Soria, partido de Enciso, obispado de Calahorra. A. P., 41 vecinos, 205 habit., 1 parroquia filial de las dos matrices de Sta. María y S. Pedro de Enciso. Sit. montuosa en sierra muy fria, pocas aunque buenas aguas, con que riegan algunos huertos y cañamares. Esta entre los rios Duero y Golmayo. Produce trigo, centeno, cebada, avena, garbanzos, habas, arbejas, lentejas, alubias, alguna fruta, ganado lanar y cabrío, mucha leña. Industria: fabricas de lienzos caseros y sayales en que se ocupan las mugeres. Hay en sus inmediaciones algunas vetas de tierra y peña, que indican contener minerales de carbon y metales (*V. el art. Garranzo*). Contrib. 766 reales 27 maravedises. Derec. enag. 74 rs. 9 mrs.

POYALES DEL HOYO, V. S. de Esp., provincia de Toledo, partido de Talavera, obispado de Avila. A. O., 546 vecinos, 1,764 habitantes, 1 parroquia, 1 pósito. Sit. en la vertiente meridional de las elevadas montañas de Gredos, que dividen las dos Castillas, y son una continuacion del ramal que, desprendiéndose de la cordill. Ibérica en Sierra Ministra, y continuando por la de Paredes, Somosierra, Guadarrama y Puerto del Pico, sigue hasta el Océano, terminando en el cabo de Roca. Tiene al N. tres montañas, al S. el rio Tietar con dos barcas llamadas la una del Rincon, y la otra de la Peña: al O. y distancia de leg. y ½, la villa de Candelada: al E. la de Arenas de San Pedro, al N. E. y á 2 leg. la de Guisando, y al S. E. las de Parrillas y Navalcan, a igual distancia, cuyos térm. separa el Tietar. En la parte septentrional de Poyales existen vestigios de una poblacion arruinada, llamada el *Hoyo de arriba*: hacia el O. otra titulada las Casillas, y entre poniente y mediodía, el Ojaranzo, donde ademas de muchos escombros se encuentra una considerable porcion de sepulcros.

Produce robles, castaños, pinos, encinas, madroños y otros arbustos: toda especie de frutas y legumbres, buen vino y aceite, algun trigo, cebada, centeno y garbanzos, mucho lino y pimiento, á que se destina su hermosa vega, miel, y pesca de truchas en la garganta de Arbillas, y cria de toda especie de ganados. Hay vestigios de haberse beneficiado minas de hierro. Ind.: molinos harineros y de aceite. Dista 7 leguas de la cabeza de partido, y 5 S. de Oropesa. Contr. 16,460 rs. 12 mrs. Derechos enag. 5,543 rs. 12 maravedises.

POYATOS, V. R. de España, provincia, obispado y partido de Cuenca. A. O., 100 vecinos, 381 habitantes, 1 parr., 1 pósito. Su situacion y productos se hallaran en el artículo Arcos de la Sierra. Esta a orilla del Escabas y cerca de su nacimiento. En su término y sitio llamado la Herrería, se encuentra una mina de plata. Dista 7 leguas de la capital. Contr. 1,948 rs. 12 mrs.

POYO, Ald. S. de España en Galicia, provincia de Lugo, jurisd. de Cervantes. Es una de las que componen la parroquia del Paudo (*Véase*).

POYO (EL), L. S. de España, provincia de Zamora, partido de Alcañices, vicar. de Alba y Aliste, arzobispado de Santiago. A. P., 26 vecinos, 117 habitantes, 1 parr.

Digitized by Google

aneja de San Vitero, 1 pósito. Situado en un llano elevado, cercado de cuestas, que forman su bajada hacia el poniente á una profunda vega en que hay muchos co'menares, ademas de los artículos comunes á los demas pueblos del part. Como a ½ leg. de distancia estuvo en otro tiempo el eremitorio de padres Franciscos, que despues se trasladó a la villa de Alcañices, y de cuya iglesia se conservan aun algunos vestigios, y tiene un vicario perpetuo de fija residencia anejo de San Vitero, de donde dist. ½ de legua, 7 de la capital, y 2 ½ de la cab. de part. Contribuye con la cuadrilla de él.

POYO [EL], L. R. de España, provincia de Aragon, partido de Daroca, arzobispado de Zaragoza. A. P., 101 vecinos, 450 hab. Contribuye 4,698 reales 14 maravedises.

POYO DE PADORNELO (STA. MARIA MAGDALENA DE), Feligresía S. de España en Galicia, provincia y obispado de Lugo, jurisdiccion de Triacastela. J. O., 31 vec., 154 habitantes, 1 parroquia compuesta de las aldeas Sabugos, Porfia y Pallarviejo. Situado en el valle de Triacastela, y goza de los mismos productos (*Véase*).

POYO GRANDE Y COMBARRO (SAN JUAN DE), Feligresía Ecl. de España en Galicia, prov. y arzobispado de Santiago, jurisdiccion de Combarro. J. O., 879 vec., 4,580 habitantes, 1 parroquia, 1 colegio de monges Benitos. Situada á la orilla de la ria de Pontevedra, donde se hace bastante pesca de sardina y otros pescados. Produce su campiña bastante trigo, y los demas frutos que podrán verse en el artíc. Salnes [*Véase*]. Contribuye 22,000 rs.

POYONA, L. de España, provincia de Asturias, concejo de Oviedo; 5 vecinos, 23 habitantes, parroquia de San Vicente de Villaperi [*V. este art.*].

POYO PEQUEÑO (SAN SALVADOR), Felig. Ecl. de España en Galicia, provincia y arzobispado de Santiago, jurisdiccion de Combarro. J. O., 109 vecinos, 597 hab., 1 parroquia. Situada en la inmediacion de la ria de Pontevedra, en la cual hacen sus naturales mucha pesca de sollos. Los demas productos y circunstancias se hallarán en el artículo Salnes [*Véase*]. Contribuye 4,266 rs. 1 mr.

POYOS, Quintería Ord. de España, provincia de Cuenca, partido de Huete; 156 vecinos, 605 habitantes, 1 parroquia. Es de la orden de San Juan, con el título de Peñalen. Tiene gobernador. Situada al pie de una sierra, en medio de los ríos Tajo y Guadiana, á la parte del occidente. Conf. por el E. con Huete, por el S. con Buendia, por el O. con Sayeton y por el N. con Sacedon. Produce granos, vino, frutas y hortaliza; tambien se cria algun ganado. Sit. á 1 hora de camino militar de Sacedon á Huete [*V. Huete*]. Está cerca de los baños que llaman de Sacedon, donde suelen aposentarse muchos enfermos que van á tomar las aguas. Contribuye 10,405 rs. 25 mrs.

POZA, V. S. de España, provincia y arzobispado de Burgos, partido de Bureba. A. O., 615 vecinos, 2,483 hab., 1 parroquia, 1 convento de frailes Gilitos extramuros, 1 castillo, 1 hospital, 5 ermitas, 1 pósito, administracion subalterna de loterías. Sit. en la carretera que conduce de Santoña á Burgos por Bureba, entre Salas y Lénces, á ½ legua del primero y 1 del segundo, al pie de una peña muy elevada, sobre la cual está el castillo, y entre las faldas de otra montaña mucho mas elevada que rodea el valle en que estan los minerales y salinas, de que se fabrican en cada año de 140 á 150 fanegas. Hácia el E. se estiende la llanura de la Bureba, dilatándose la vista por espacio de 8 leguas, y aun se descubre parte de la Rioja y de las inmediaciones de Santo Domingo de la Calzada que dista 10. El costado de la montaña, del lado del S., se enlaza con la cordillera que baja, y pasa por Montes de Oca a la sierra de Nalda, y sigue hasta donde concluye el curso del Ebro. En ella están, á distancia de 2 ½ leg., la fuente y pozos titulados de San Vicente y Santa Casilda. El costado del N. se enlaza con la cordillera que viene de las montañas de Santander y nacimiento del Ebro hasta los Pirineos, y este rio la atraviesa por algunos cortes, introduciéndose por Traspaderne, Miranda de Ebro, estrecho de las Conchas á Rioja, Navarra etc. Entre uno de los ramos de esta cordillera está, á las 2 leguas de aquí, el célebre monasterio de Benedictinos de Oña, que conserva el cuerpo de San Iñigo, su abad; y cerca de allí el de San Vitores. A las otras 2 leguas mas abajo, la antigua ciudad de Iria; y á las 6 leg., la villa de Pancorbo. Cerca del convento de San Bernardino, que está á ½ de legua del pueblo, nace una copiosa fuente, con cuya agua muelen 10 ó 12 ruedas, que son uno de los mejores ramos de los propios, y los

Digitized by Google

molineros forman ya un barrio de 10 vec. y 50 habitantes. La mayor parte de sus términos, de la montaña abajo, están plantados de viñas, y su cosecha anual es de 30 á 40,000 cántaros de vino. De trigo se cogen sobre 3,000 fanegas, y 1,000 de las demas especies de granos y legumbres. Industria: fábrica de curtidos, y arriería. Del medio del territorio de las salinas, se eleva un promontorio que indica ser efecto de alguna erupcion volcánica, por las muchas peñas sueltas, algunas de ellas calcinadas, en las cuales se observa la lava; otras de las que se forma el promontorio están fijas, pero sin el orden regular, por hallarse en todas posiciones. En la mina, abierta en el valle que le cerca para hallar las peñas de sal y guiar á ella el agua dulce de que se hace la salmuera, se han hallado, á profundidad de 60 y 70 varas, instrumentos de fraguas, telares, sotanas y ropas clericales, de que se infiere ser cierta la tradicion de haber habido allí poblacion é iglesia, en el sitio que hoy es ermita de San Andres. Tambien se halló á las 40 ó mas varas de profundidad, habrá cosa de 60 años, en la peña de sal, un javalí incorrupto, que se remitió al gabinete de Historia natural de Madrid, y es creible que fue sepultado vivo en alguna de las sacudidas violentas de la erupcion. Mucha parte de todas estas sierras son jaspe rojo y encarnado, y en el paramo hay mucho carbon de piedra. Cuando se labra el jaspe, se hallan en su interior una especie de conchitas, que vulgarmente llaman *Palomillas*, de las cuales hay tambien algunas sueltas. Dista 8 leguas N. de la capital y 6 S. de Villarcayo. Contribuye 33,296 rs. 11 mrs. Derechos enagenados 10,572 rs. 29 mrs.

POZA, L. R. de España, provincia de Palencia, partido de Carrion, obispado de Leon. Reg. P., 54 vecinos, 229 habitantes, 1 parroquia, 1 pósito. Situado en una vega bañada por el rio Carrion, en el sitio donde tienen su orígen las dos riberas alta y baja de Saldaña. Clima desigual, y abundante de aguas. Produce buenos pastos y yerba, trigo, cebada, centeno, legumbres y lino de regular calidad, como igualmente toda especie de ganados. Industria: 3 molinos de aceite linaza, y uno harinero de 3 piedras. Es patria del señor don Francisco Laso Santos de San Pedro, segundo obispo de Santander. Dista 6 leguas de la cabeza de partido. Contribuye 738 rs. 27 mrs.

POZAL DE GALLINAS, L. S. de España, provincia y obispado de Valladolid, partido y vicaría de Medina del Campo. A. P, 127 vecinos, 528 habitantes, 1 parr., 1 hospital. Situado en bajo, entre Medina del Campo y Olmedo. Hay una cava ó canal que desde Medina llega hasta el rio Adaja, donde se recogen las aguas que son tan necesarias en Medina, y se dice que mientras la corte estuvo en esta villa corria por esta cava el espresado rio. En lo antiguo se llamaba este pueblo Morales de Medina, cuyo nombre se ha mudado, sin saber porque, en el que ahora tiene. Produce granos de todas clases y vino. Tiene una porcion de pinar y alamo blanco. Dista 8 leg. de la capital. Contribuye 5,942 rs. Derechos enagenados 1,455 rs. 17 mrs.

POZALDEZ, V. R. de España, prov. de Valladolid, partido de Medina del Campo, obispado de Valladolid y Avila. A. O., 460 vec., 1,800 habitantes, 2 parroquias, 1 ermita. Situada en un llano elevado y escaso de aguas, en la calzada que conduce de Valladolid a Salamanca; terr. seco y frio. Produce vino, trigo, cebada, centeno y avena. Industria: fabrica de aguardiente. Dista 6 leguas S. de la capital y 1 de Medina. Contribuye 18,495 rs. 12 mrs. Derec. enagenados 10,534 rs. 22 mrs.

POZALMURO, L. R. de España, prov. y partido de Soria, obisp. de Osma, Sexmo de Tera. A. P., 150 vecinos, 570 habitantes, 1 parroquia. Sit. en un valle feraz que produce trigo, cebada, avena, guijas y cent. Industria: hilazas caseras de lino, cañamo y lana, sastres, tejedores, y cardadores. Por este pueblo pasaba de E. á O. una via militar romana de que se conservan vestigios. Hay en él una piedra bastante maltratada, que estaba dedicada al emperador Traiano. Dista 5 leguas de la capital. Contribuye 1,627 rs. 22 maravedises.

POZAN DE VERO, L. R. de España, provincia de Aragon, partido y obispado de Barbastro. A. O., 183 vec., 730 habitantes, 1 parroquia. Situado á 1 leg. de Barbastro, á orillas del rio Vero, lindando con term. de Salas-bajas y Buesca. Produce trigo, vino y aceite. Contribuye 8,949 rs. 12 mrs.

POZANCHO, Cot. Red. S. de España, prov., jurisdiccion y tierra de Jaen. A. O.

POZANCO, V. S. de España, provincia, obispado y partido de Avila, Sexmo de Sto. Tomé. A. O., 36 vecinos, 140 habitantes,

Digitized by Google

1 parroquia. Situado en terreno bajo, húmedo y arenoso. Confina con Sto. Domingo de las Posadas. Produce trigo, cebada, centeno, garrobas y pastos. Baña su término el rio Adaja, dejando á esta villa a la derecha. La estension de su término es de 1,200 fanegas: 900 de tierras cultivadas y 300 de incultas: de las cultivadas, 280 de segunda suerte destinadas á trigo y cebada; 620 de tercera a centeno y garrobas; fertilidad general 6 por 1; tierras incultas cultivables 120: 80 de primera clase, 40 de segunda; tierras incultivables 1,800; que se siembran cada año 450; que descansan un año 450; empleadas en granos 900; en pastos naturales 120; tierras concejiles 20; baldios 120; cultivadas por sus propietarios 6; por arrendadores 894; de mayorazgos cultivadas 840; incultas 180. Es pueblo escaso de agua. Dista 3 leguas de la capital. Contribuye 2,433 rs. 7 mrs.

POZANCOS, V. S. de España, prov. de Guadalajara, partido de Sigüenza. A. O., 28 vecinos, 127 habitantes, 1 parr., 1 pósito. Situado cerca del rio Nares, en los confines de esta provincia con la de Soria, y sus productos son los mismos que se espresarán en el artículo Sigüenza, de donde dista 1 leg., y en el de Palazuelos [*Véanse*]. Contribuye 993 rs. 4 mrs.

POZANCOS, L. S. de España, prov. de Palencia, partido de Carrion, arzobispado de Burgos. Reg. P., 16 vecinos, 60 habit., 1 parroquia, 2 ermitas. Situado entre cuestas peñascosas, pobladas de matas y robliza. Tiene fuente de dos caños que abastece á todo el pueblo, en cuyo casco y en las huertas de sus inmediaciones hay árboles frutales. Se siembran bastantes ajos, y á un tiro de bala del pueblo hay un molino harinero. Dista 11 leguas de la cabeza de partido.

POZAS (LAS), Despoblado R. de España, provincia de Cuenca, part. de Huete. Dista 1 legua de la cabeza de partido.

POZAZAL (VENTA) R. de España, prov. de Palencia, part. de Reynosa, arzobispado de Burgos; 2 vecinos, 7 habitantes. Situada en la hermandad de Carabeos, cerca de la laguna de su nombre. Confina con los pueblos de Fombellida, Arroyal, San Andres y Nuestra Señora de Montes Claros. Sus productos son los indicados en el artículo Reynosa. Dista 1½ legua de la cab. de part. Contribuye 188 rs. 18 mrs.

POZETAS, L. S. de España en la isla de Fuerte-Ventura, una de las Canarias. A. P.

POZHONDON, L. R. de España, prov. de Aragon, partido y obisp. de Albarracin. A. P., 76 vecinos, 312 habitantes, 1 parr., 1 pósito. Sit en los confines de este partido con los de Teruel y Daroca, lindando con los pueblos de Almohaja, Orihuela y Monterde. Prod. muy buen trigo, cebada, avena, lentejas, garbanzos, guisantes, yeros y manzanilla, miel, pastos, y buenos prados para ganado lanar. En sus inmediaciones hay minas de hierro. Dista 3 leg. de Albarracin. Contribuye 5,817 rs. 4 mrs.

POZO, L. de España, prov. de Asturias, concejo de Salas; 3 vecinos, 14 habitantes, parroquia de Santullano (*Véase*).

POZO, Aldea E. de España en Galicia, provincia y obispado de Lugo, jurisdiccion de Ferreira de Pallares. Es una de las que componen la parroquia de Pradela (*Véase*).

POZO, Aldea S. de España en Galicia, provincia de Lugo, jurisdiccion de Castro de Rey, obispado de Mondoñedo. Es una de las que componen la parroquia de San Julian de Mos [*Véase*].

POZO, Aldea Ab. de España en Galicia, provincia, obispado y jurisdiccion de Lugo, y una de las que componen la parroquia de Santa Comba [*Vease*].

POZO, Ald. Ord. de España en Galicia, provincia y obispado de Lugo, jurisdiccion y encomienda de Puerto Marin, San Juan. Es una de las que componen la parroquia de Santiago de Saa de Páramo (*Véase*).

POZO, Aldea R. de España en Galicia, provincia de la Coruña, jurisdiccion de Berganti˜nos, arzobispado de Santiago. Es una de las que componen la parroquia de Santa Maria de Torás [*Véase*].

POZO, Granja S. de España, provincia de la Mancha, partido de Alcaráz, término de Lezuza.

POZO (EL), V. S. de España, provincia y partido de Guadalajara, arzobispado de Toledo. A. O., 47 vecinos, 210 habitantes, 1 parroquia. Situada en una llanura. Pasan á distancia de 1 legua los rios Henares y Tajuña. Dista 3 leguas de la capital. Contribuye 1,108 rs. 28 mrs.

POZO (EL), Despoblado R. de España, provincia y partido de Avila, Sexmo de Sinlabajos. Dista 10½ leguas de la capital.

POZO (EL), Venta de España, prov. y partido de Burgos, jurisd. de los Valvases.

:

Digitized by Google

POZO DE ALMOGUERA, V. S. de España, provincia y partido de Guadalajara, arzobispado de Toledo. A. O., 66 vecinos, 294 habitantes, 1 parroquia, 1 ermita. Sit. con esposicion al S., entre los rios Tajo y Tajuña, en una llanura cercada de dos cerros pequeños. Produce trigo, cebada, avena, aceite, vino, algunos ganados, lanar y cabrío. Confina con los términos de Albares, Yebra y Fuente Novilla. Dista 6 leguas de la capital, 6 de Alcalá y 9 de Madrid. Contribuye 2,938 rs. 29 mrs.

POZO DE BRAMA, V. S. de España, provincia de Palencia, partido de Carrion, obispado de Leon. A. O., 107 vec., 708 hab., 1 parroquia. Dista 4½ leguas de la cabeza de partido. Contribuye 3,102 rs. 9 mrs.

POZO DE HELLIN, Granja S. de Esp., provincia de la Mancha, part. de Alcaraz, término de Peñas de San Pedro.

POZO DE LA CAÑADA, Aldea R. de España, provincia de Murcia, partido de Albacete, obispado de Cartagena. A. P., 210 vecinos; a saber: 150 en la poblacion y los restantes en los 18 heredamientos que tiene anejos, cuyo total compone 952 hab., 1 parroquia y 1 posada. Situada en el centro de los pueblos de Albacete, Chinchilla, Tobarra y Peñas de San Pedro, en el camino real de Cartagena, formando anfiteatro por la magnitud y prominencia de los montes. Clima benigno y saludable, como que siempre se respiran aires puros y embalsamados. Produce trigo, cebada, centeno, avena, vino y azafran. Industria: conducir leña á los pueblos inmediatos. Dista 19 leguas de la capital y 4 de Albacete, pasando por la venta de Pozo de la Peña, donde hay casa de postas con 5 caballos.

POZO DE LA HIGUERA, Aldea R. de España, provincia de Murcia, partido de Lorca. A. P., 27 vecinos, 134 habitantes, 1 parroquia.

POZO ALCON, V. R. de España, prov. de Jaen, partido de Cazorla, arzobispado de Toledo. A. O., 316 casas, 600 vecinos, 2,227 habitantes, 1 parr., 1 pósito, 1 hospital, 2 ermitas. Sit. en una hondonada el centro de la poblacion, y los estremos en alto. Produce trigo, cebada, centeno, aceite, vino, cominos y anis. Industria: arrieria. Tiene 3 montes de pinos carrascos, propios para la construccion civil y nautica, por lo que estan destinados al surtido del departamento de Cadiz. El término jurisdiccional tiene 7 leguas de circunferencia, y le atraviesan los rios Guadiana y Guadalentin, muy abundantes en truchas. Dista 11½ leguas de la capital, 10 S. S. O. de Segura y 12 de camino militar de Isnalloz, pasando por el cortijo y vado Manzano en el Guadiana, Don Diego, Pedro Martinez y Cardela; á Huercar 7 leguas de camino militar, pasando el puente de Bardas, el Campo del Rey y el de Cámara, poblado de monte, y el molino del rio Guardal. Contr. 10,494 rs. 26 mrs.

POZO AMARGO, L. R. de Esp., provincia y obispado de Cuenca, partido de San Clemente. Teniente corregidor, 237 vecinos, 902 habitantes, 1 parroquia aneja de Sisante, 1 ermita. Situado á la falda de un cerro desde el cual se divisa Chinchilla y las Peñas y castillo de San Pedro que distan 9 y 12 leguas. El lugar está dividido en dos porciones que distan 400 pasos. El cielo es alegre y el terreno circundado de olivares. Produce 10,000 arrobas de vino, 800 de aceite, 200 libras de azafran, 2,000 cabezas de ganado lanar, 4,000 fanegas de trigo, centeno, cebada y avena. Sus naturales son labradores y salen á trabajar á otros pueblos por ser muy corto su término. Dista 3 leguas de la cabeza de partido. Contribuye 8,309 rs. 3 mrs.

POZO ANTIGUO, L. R. de España, provincia y obispado de Zamora, partido de Toro. A. P., 258 vecinos, 943 habitantes, 3 parroquias, 1 pósito, 1 hospital. Sit. casi al N. O. de Toro, de donde dista 1½ leg., sobre un pequeño cerro, y se estiende hasta un valle que atraviesa el arroyo que viene de Abezames; pasan tambien por él los caminos de Palencia á Zamora y de Benavente á la cabeza de part. Los campos de Pinilla, Fuentes, Mantilla, Villar Don Diego y Abezames confinan con este, cuyo ruedo es de 34,284 varas castellanas. El terreno es en general fuerte, y produce en abundancia trigo, cebada, centeno, garbanzos, legumbres y algun vino; en su término hay buenos pastos en que se crian 10,500 cabezas de ganado lanar, sin otra industria que alguna arrieria. Dista 5 leguas de Zamora, y 36 de Madrid. Contr. 9,709 rs.

POZO BLANCO, Villa R. de España, provincia y obispado de Córdoba, cabeza de partido de su nombre. Corregidor y 2 AA. OO., subdelegacion de policía, 1,672 vecinos, 6,692 habitantes, 1 parroquia, un

Digitized by Google

hospital general para la asistencia y curacion de todos los enfermos pobres de ambos sexos, á quienes asisten 8 hermanos y 20 hermanas, que viven bajo la regla del venerable Cristobal de Santa Catalina; un pósito, caja de correos, escuela de primeras letras y de gramática latina, 3 oratorios dentro de la villa y 3 ermitas extramuros. Situada en una llanura por la cual atraviesan los rios Cuzna y Guadalmez, que solo corren desde principios de otoño hasta el mes de junio. Su término jurisdiccional se estiende como á 8 leguas en cuadro, poblado en gran parte de encinares de buena calidad, que son privativos de los vecinos del partido. Es poco abundante de granos, pero mucho de hortaliza y ganado lanar y de cerda, en que hacen bastante tráfico sus moradores. La industria consiste en muchos telares de paño, bayetas, sayales y estameñas, para lo cual hay diferentes tintes. Se encuentran en sus inmediaciones varios minerales y canteras de color morado muy subido que se parece al de las amatistas. Es patria del erudito don Juan Gines de Sepúlveda, cronista del emperador Carlos V y de Felipe II, el cual fundó aquí un mayorazgo; de Juan Fernandez Franco, discípulo de Ambrosio de Morales y escritor del siglo XVI; de las venerables Marta Peralvo, San Bernardino, Sor Ursula de San Basilio, y de otras varias personas ilustres en santidad y literatura. Dista 12 leguas N. de la capital. Contribuye 106,524 rs. 17 mrs. Derec. enag. 15,000 rs.

POZO ESTRECHO, L. R. de España, provincia y obispado de Murcia, partido de Cartagena. A. P., 800 vecinos, á saber: 140 en la poblacion, y los restantes diseminados en el campo, cuya totalidad compone el número de 3,432 habitantes, 1 parr., administracion subalterna de loterías. Sit. en terreno llano, y tan seco que ha habido ocasion de pasarse 30 meses sin llover, por cuya razon, aunque las tierras son de buena calidad, suelen desgraciarse las cosechas. Estos y otros males ocasiona en España la falta de árboles; sin embargo, produce comunmente trigo, cebada, aceite vino y mucha barrilla. Dista 7 leguas de la capital y 2 de la cabeza de partido.

POZO HONDO, Aldea R. de España, provincia de la Mancha, part. de Alcaraz. A. P., 341 vecinos, 1,479 habitantes, 1 parroquia. Es anejo de Peñas de San Pedro, obispado de Cartagena. Situada á $\frac{1}{2}$ legua E. de su matriz, y sus productos son de la misma clase [*Véase*]. Dista 32 leguas de la capital y 10 de la cabeza de partido. Contribuye con las Peñas.

POZO LADRON, Granja S. de España, provincia de la Mancha, partido y término de Alcaraz.

POZO LA HIGUERA, Aldea R. de España, provincia de Murcia, partido de Hellin. A. P., el del Rincon del Moro; 4 vec., 18 habitantes.

POZO LA JARA, Granja S. de Esp., provincia de la Mancha, part. de Alcaraz, término de Peñas de San Pedro.

POZO LORENTE (Putea), L. S. de España, provincia de Cuenca, partido de San Clemente, obispado de Cartagena, estado de Jorquera. A. P., 107 vecinos, 412 habitantes, 1 parroquia. Situado al S. de Jorquera; en la falda de la sierra de Chinchilla; terreno desigual y estéril, sin otro producto que algunos granos y poquísimo vino y azafran. Confina por el S. con este último pueblo. Dista 13 leguas de la cabeza de partido. Contribuye 1,862 rs. 24 mrs. Derec. enag. 503 rs. 1 mr.

POZO LOPE, Granja S. de Esp., provincia de la Mancha, partido de Alcaraz, término de Peñas de San Pedro.

POZO NAVA, Despoblado R. de Esp., provincia de Palencia, partido de Carrion. Dista 2 leg. de la cabeza de partido.

POZO RUBIO, Villa Ord. de España, provincia y arzobispado de Toledo, partido de Ocaña, priorato de Uclés. A. O., 276 vecinos, 905 habitantes, 1 parr., 1 posito. Tiene encomienda aneja á la órden de Santiago, que vale 12,935 rs. anuales. Situada en una llanura que tiene al E. la casa conventual de Uclés llamada Torrelengua; por el S. corre el riachuelo Giguela, y toda su vega es muy productiva, y en ella se coge trigo y vino. Industria: tejidos de lienzos de cáñamo. Dista 9 leg. de la cabeza de partido, 15 de Madrid y 50 de Granada. Contr. 8,254 rs. 5 mrs.

POZO RUBIO, V. S. de España, provincia y obispado de Murcia, partido de Albacete. A. O., 23 vecinos, 98 habitantes, 1 parroquia. Le circunda un coto de pinos y carrascas de $\frac{1}{4}$ de legua de largo y otro tanto de ancho; confina con el rio Jucar por N., donde hay varios molinos, dos tahonas, un barco y un batan. Produce trigo, ceb.,

Digitized by Google

centeno y avena. Dista 26 ½ leg. de la capital y 3¼ de la cabeza de partido.

POZO SECO, V. R. de España, provincia y obispado de Cuenca, partido de San Clemente. A. O., 97 vecinos, 354 hab., 1 parroquia. Confina con el Peral, Villanueva de la Jara, Valle-hermoso y Alarcon. Produce trigo, cebada, avena y azafran. Dista 6 leg. de la cabeza de partido, y en el transito se hallan sit. Rubielos bajos, Picazo y Sisante. Contr. 4,382 rs. 24 mrs.

POZO SERRANO, Granja S. de Esp., provincia de la Mancha, part. de Alcaraz, término de Peñas de San Pedro.

POZOS, L. S. de España, provincia y partido de Leon, jurisdiccion de Cabrera, obispado de Astorga. A. P., 42 vecinos, 163 habitantes, 1 parroquia. Situado entre unas sierras muy escarpadas que pertenecen á la Cabrera alta. Produce centeno y lino de buena calidad. Está cerca del rio Jamuz, y confina con los pueblos de Manzaneda, Torneros, Castrocontrigo, Nogarejas y Morla. Dista 12 leguas de la capital. Contribuye con la jurisdiccion.

POZOS DE HINOJO, L. S. de España, provincia y obispado de Salamanca, roda de Ciperez. A. P., 19 vecinos, 71 habitantes, 1 parroquia. Pertenece al cendado de Ledesma [*Véase*]. Situado en un llano despejado, aunque á su inmediacion le circunvalan montes y peñas. Hacia el N. E. corre una rivera, y al S. O. el rio Huebra, de modo que se halla entre estas confluencias. Produce su término frutos cereales, pasto, bellota y leña. Dist. 6 leg. de la cap. y 7½ S. O. de Ledesma, hallandose igualmente al S. S. O. de Traguntia, al N. N. O. de Villares de Yeltes, y al N. O. de Ituerino. Contr. 1,078 rs. 8 mrs. Derechos enagenados 762 rs. 1 mr.

POZOS DE MONDAR, L. S. de Esp., provincia y obispado de Salamanca, roda de Garci-Rey. A. P., 5 vecinos, 24 habit., 1 parroquia. Pertenece al cendado de Ledesma (*Véase*). Situado en una ladera despejada, rodeada á su inmediacion de monte, y por cerca del pueblo á su O., pasa la rivera Valmuza. Su término produce pasto, leña, bellota, algun lino, trigo y centeno, no con abundancia. Dista 4 leguas de la capital y 2 largas S. E. de Ledesma, al S. O. de Golpejas y N. E. de la Mata. Contr. 167 rs. 16 mrs. Derechos enagenados 33 rs. 5 mrs.

POZUEL, L. R. de España, provincia de Aragon, partido de Daroca, arzobispado de Zaragoza. A. P., 110 vecinos, 440 habitantes, 1 parroquia, 1 pósito. Dista 7 leg. de Daroca. Contr. 5,593 rs. 12 mrs.

POZUEL, L. S. de España, provincia de Aragon, partido de Calatayud, obisp. de Sigüenza. A. P, 60 vecinos, 270 habit., 1 parroquia, 1 pósito. Situado en llano, á la márgen izquierda del torrente Lajima: terreno montuoso cubierto de encinas. Confina con Bordalba, Ariza y Monteagudo. Produce granos, buen lino, algun cañamo, judias, poco vino y ganado lanar. Sus habitantes progresan poco, y pasan por ser los mas pobres de toda esta tierra. Dista 6 leg. de la cabeza de partido y 21 de la cap. Contribuye 5,817 rs. 4 mrs.

POZUELA, Desp. S. de España, prov. de Madrid, sujeto a la villa de Torrejon de Velasco, y de iguales productos.

POZUELO, V. Ord. de España, prov. de la Mancha, partido de Ciudad-Real, arzobispado de Toledo. A. M. de primera clase, 493 vecinos, 2.197 habitantes, 1 parroquia, 1 pósito. Situada en un barranco, al lado de una gran laguna de 1,200 varas de diámetro, y otra á la parte opuesta, y mas elevada que la anterior, las cuales, sino se reunen y se da curso á sus aguas, perjudicara siempre en los tiempos de lluvias, no solo á la labranza de varios terrenos, si no á la salud de sus habitantes. Conf. por N. con Miguelturra, por N. E. con Carrion, por E. con Torralba, por S. E. con Almagro, y por S. con Valenzuela. Su industria consiste en algunas tenerías, donde se trabaja cordoban y suela. En el térm. de esta villa hay una granja, de la cual hacemos mencion en artículo separado. Dista 1½ leg. S. O. de la capital, 28 de Madrid y 38 de Granada. Contr. 13,121 rs. 23 mrs.

POZUELO, L. Ab. de España, provincia de Aragon, part. de Borja, arzobispado de Zaragoza. A. O., 107 vecinos, 452 habitantes, 1 parroquia, 1 ermita fuera de la poblacion. Situado á 2 leguas de Borja y 8 de Zaragoza, cerca del rio Ebro: su posicion es llana, aunque circunvalada de algunos montecillos por la parte del O. Alguna porcion de sus tierras se riegan con las aguas de las fuentes de Sta. Ana y de la acequia Honda. Produce granos, judias, lino, cañamo, barrilla, vino y aceite. Contribuye 10,515 rs. 18 mrs.

Digitized by Google

POZUELO, L. S. de España, provincia de Navarra, valle y arciprestazgo de Orba, merindad de Olite, obispado de Pamplona; 2 vecinos, 10 habitantes Situado á ½ legua de los lugares de Sausoain, Bezquiz y Musquer Iriberri. Produce trigo, cebada y avena.

POZUELO, L. S. de España, provincia de Soria, obispado de Sigüenza, partido de Caracena. A. P., 15 vecinos, 76 habitantes, 1 parroquia aneja de esta última. Cerca de este lugar nace el rio Talegones, uno de los afluentes del Tajo. Dista 13 leguas de la cap. Contribuye 606 rs. 24 mrs. Derechos enag. 13 rs. 9 mrs.

POZUELO, L. S. de España, provincia de Zamora, partido de Tavara, obispado de Astorga. A. P., 48 vecinos, 210 habitantes, 1 parroq. fuera del pueblo, y 1 ayuda de parroquia dentro de la poblacion. Sit. en una llanura, en terreno que prod. trigo, cebada, centeno, legumbres y pastos, en que se cria toda especie de ganados; colmenas y pavos. Hay en su término 2 hornos de teja y 1 de cal. Dista 9 leg. de la cap. Contr. 579 rs. 2 mrs. Derec. enag. 92 rs. 22 mrs.

POZUELO, Aldea S. de España, prov. de Estremadura, part. de Caceres, obisp. de Coria, jurisdiccion de Galisteo. A. P., 260 vecinos, 922 habitantes, 1 parroquia, 1 pósito. Situada al O. de Plasencia y N. de Coria, con buenas y abundantes aguas, en una hondonada, que forman las sierras de Dios Padre al N., y la de la Bardera al E. Produce trigo, centeno, vino, aceite y hortalizas. Industria: fabrica de curtidos de vaquetas y cordobanes, telares de lino y cáñamo, y fabrica de loza. Dista 27 leguas de la capital y 4 de Coria. Contr. 8,726 rs. 31 mrs. Derechos enag. 2,919 rs. 11 mrs.

POZUELO, Aldea R. de España, prov. de la Mancha, obisp. de Cartagena, part. de Alcaraz. A. P., 425 vecinos, 1,813 habitantes, 1 parroquia aneja de Peñas de San Pedro. Dista 26 leguas de la capital, 6 de la cabeza de partido y 11 de S. Clemente, en cuyo intermedio se hallan Balazote, Barrajo, Minaya y la aldea de los Pinos. Contribuye con las Penas.

POZUELO, Gr. S. de España, provincia de la Mancha, partido de Alcaraz, térm. de Aina.

POZUELO, Desp. R. de España, prov. de Palencia, part. de Carrion. Dista 5 leg. de la cabeza de partido.

POZUELO (EL), L. R. de España, provincia, obispado y partido de Cuenca. A. P., 68 vecinos, 323 habitantes, 1 parr., 1 pósito. Situado entre lomas áridas de piedra caliza, con escasez de aguas. Tiene en su jurisdiccion una ermita que fue despoblado, y está dedicada á Ntra. Señora de los Hoyos, y su fiesta se celebra, con mucha concurrencia de gentes, en el mes de setiembre, dia del Dulce Nombre de María. Produce granos, y ganado lanar y vacuno. Dista 11 leguas de la capital. Contribuye 1,884 rs. 13 maravedises.

POZUELO (EL), Ald. R. de España, provincia, arzobispado y partido de Sevilla. A. P., 52 vec., 149 habitantes, 1 parroquia aneja de Zalamea. Situada en los confines de la sierra, tocando con Valverde de Camino, que es el primer pueblo del Condado de Niebla. Produce 1,000 fanegas de trigo, 100 de cebada, 400 de avena, mucha encina, y 60 fanegas de bellota para los ganados de cerda. Dista 11 leg. de la capital. Contribuye con Zalamea.

POZUELO DE ALARCON ALIAS DE ARABACA, V. S. de España, provincia y partido de Madrid, arzobispado de Toledo, A. O., 174 vec., 716 habitantes, 1 parroquia, y buenas casas, en particular algunas que tienen varios señores de Madrid para el recreo del campo, con famosas huertas. Sit. á los 40° 26′ 03″ de latit. N.; al O. de Madrid, inmediata á los reales sotos de la Casa del Campo. La mitad del pueblo en una hermosa llanura, y la otra en un barranco, que atraviesa un arroyo con tres puentes de piedra. Su clima es saludable y delicioso en el verano, por la abundancia de sus delicadas aguas, y de muchos álamos y arbustos: cerca de la villa se halla la fuente de agua mineral, que llaman de Humera, que toma el nombre de un pueblo pequeño que está inmediato, adonde concurren muchas gentes á tomar la. Prod. trigo, centeno, cebada, algarroba, avena, garbanzos, guisantes, habas, vino tinto y moscatel, espárragos, alcachofas, y toda clase de verduras y frutas; ganados lanares. Sus aguas son las mejores de toda la provincia; veinte huertas con agua de pie, y ocho con noria, un monte de 600 fanegas de tierra, dos casas con baños: una fabrica de todo género de curtidos y tintoreria, donde trabajan mas de cuarenta operarios, de cuyos productos hay tres almacenes, dos en Madrid y uno

Digitized by Google

en la casa de la fabrica. Dista 1¾ leguas O. de Madrid. Contribuye 14,268 rs. 13 mrs. Derechos enagenados 7,221 rs. 8 mrs.

POZUELO DE BELMONTE DE TAJO ó DE LA SOGA, L. R. de España, provincia y arzobispado de Toledo, partido de Ocaña. A. P., 300 vec., 1,063 habitantes, 1 parroquia. Sit. á 1 legua S. E. de Villarejo de Salvanes. Produce mucho esparto, trigo, cebada, legumbres, aceite y vino.

POZUELO DE VIDRIALES, L. S. de España, provincia de Valladolid, partido de Benavente, obispado de Astorga. A. P., 45 vecinos, 177 habitantes, 1 parr., 1 pósito. Situada en una llanura estéril y pelada, por donde pasa el camino real de Valderas á la Baneza y Astorga. Hácia el Mediodía se ve un gran monte en su término, que produce centeno, algun vino, y pasto para la cria de ganado lanar. Contribuye 3,048 rs. 24 mrs. Derechos enagenados 1,080 rs.

POZUELO DE VILLAVACHOS, Desp. S. de España, prov. de la Mancha, partido de Alcaraz, término de Villarobledo.

POZUELO DEL PARAMO, V. R. de España, provincia de Valladolid, partido de Benavente. A. O., 75 vecinos, 289 hab., 1 parroquia, 1 pósito, casa de postas con ocho caballos. Para su situacion y productos (*Véase el art. San Adrian del Valle*). Dista 18 leguas de Valladolid, y 48 de Madrid. Contribuye 1,246 rs. 2 mrs. Derechos enagenados 800 rs.

POZUELO DEL REY, V. S. de España, provincia de Madrid, partido de Alcalá, arzobispado de Toledo. A. O., 250 vecinos, 1,008 habitantes, 1 parroquia, 1 pósito, 1 ermita estramuros. Situada en una planicie, al nivel del puerto que tiene al N.; terreno peñasceso, y clima frio y desigual. Carece de rio, fuentes y manantiales, pero abunda de pozos y aguas subterráneas, y tiene una charca grande ó lago, donde se recogen las aguas llovedizas del pueblo y sus inmediaciones, que sirve para la recoleccion del yelo, en un pozo de nieve que hay inmediato. Uno y otro son propios de la villa, como tambien un molino de aceite. Esta charca, que se suele secar en los estios, produce mucha turba, escelente para el abono de tierras, y para carbon vegeto-animal, que resulta de una inmensa porcion de materias vegetales y animales que bajan de las calles siempre sucias, y de una multitud de insectos que proercan en sus aguas cenagosas. El término de esta villa es seco y llano, aunque desigual, sin mas arboles ni prados que los olivares, viñas, y un pedazo de monte bajo. Produce mucho trigo, cebada, algunas legumbres, aceite y vino. Industria: tráfico de panaderia, y cria de ganado lanar. Dista 2½ leguas de la cabeza de partido, 5 E. de la capital, y 6 de camino militar de Pastrana, pasando por Escopete. Contribuye 24,934 reales 23 mrs. Derechos enagenados 100 reales 18 maravedises.

POZUELO DE LA ORDEN, V. R. de España, provincia de Valladolid, partido de Medina de Rioseco, obispado de Leon. A. O., 120 vecinos, 300 habitantes, 1 parr., 2 ermitas, y 1 hospital muy deteriorado, 1 pósito. Situa la en lugar bastante elevado, con despejado cielo; clima sano, y abundante de aguas. Prod. toda clase de granos, garbanzos y vino. Se crian en su término ganado lanar y de cerda, conejos, pavos y gallinas; y hay en el pueblo una fabrica de aguardiente de buena calidad. Dista 7 leg. de la capital, y ½ de Cotanes y Cabreros. Contribuye 4,024 rs. 21 mrs.

POZUELOS, V. Ord. de España, prov. de la Mancha, partido de Ciudad Real, arzobispado de Toledo. A. O., 75 vecinos, 321 habitantes, 1 parroq., 1 pósito. Situada sobre una pequeña loma, dominada por algunos cerros, al N. y E. Produce algun grano y ganados. Dista 4 leg. de la capital, 29 de Madrid, 40 de Granada, y de Luciana 3½ horas de camino militar, en cuyo intermedio se pasan tres arroyos. Contr. 252 rs. 13 maravedises.

POZUELOS, V. S. de España, provincia de Palencia, partido de Carrion, obispado de Leon. A. O., 47 vecinos, 168 habitantes, 1 parroquia, 1 pósito. Situada á la márgen derecha del rio Sequillo, junto al monte de Grajal. Confina con los pueblos de Villada, Villacarralon, Melgar de arriba y Villelga. Produce granos, legumbres, vino y ganados. Dista 6 leg. de la cabeza de partido. Contribuye 2,229 rs. 33 mrs. Derechos enagenados 886 rs. 14 mrs.

POZUENGOS, V. Ab. de España, provincia de Burgos, partido de Sto. Domingo (*Véase Pazuengos*).

PRADA, L. S. de España, provincia y jurisdiccion de Leon, concejo de Valdehon. A. O., 24 vecinos, 90 habitantes, 1 parroq. Contribuye con la jurisdiccion.

Digitized by Google

PRADA, L. de España, prov. de Asturias, concejo de Salas; 5 vecinos, 23 habitantes, parroquia de Santullano [*Véase*].

PRADA (LA), V. S. de Esp., provincia de Burgos, partido de Castilla la Vieja en Burgos, valle de Tobalina. Reg. P., 22 vecinos, 91 habitantes, 1 parroquia unida á Rufrancos. Confina por E con las Viadas, por S. con Estramiana, y por O. con Rufrancos. Sus productos se hallarán en el artículo Tobalina. Dista 14 leguas de la capital. Contribuye con el valle.

PRADA (SAN ANDRES DE), Felig. R. de España en Galicia, provincia de Orense, obispado de Astorga, jurisdiccion del Bollo. J. O., 64 vec., 315 habitantes, 1 parroquia que tiene por anejos á San Fiz y Rio-mao; 1 santuario extramuros en medio de un gran soto de castaños, llamado el Santo Cristo de la Ascension. [*Véase el artículo Bollo, jurisdiccion*]. Situada en una loma: produce centeno, castaña, vino, miel, yerba y cria de ganad. Dista 12 leg. E. de Orense. Contribuye 2,170 rs.

PRADA DE LA SIERRA, L. S. de España, provincia y partido de Leon, jurisd. de Turienzo. A. O., 34 vecinos, 129 habit. 1 parroquia. Situado en terreno montuoso, lindando con Busnadiego, Pobladura de la Sierra y Manjarin. Produce granos, legumbres, lino, pastos, patatas y ganados. Dista 12 leguas de la capital. Contribuye 522 rs. 8 mrs. Derec. enag. 83 rs. 12 mrs.

PRADALES, L. S. de España, provincia de Burgos, part. de Aranda de Duero, jurisdic. de Montejo. Reg. P., 35 vecinos, 143 habitantes, 1 parroquia Dista 18 leguas de la capital. Contribuye 1,174 rs. 6 mrs. Derechos enagenados 175 rs. 12 mrs.

PRADANO, V. R. de España, provincia y arzobispado de Burgos, part. y merindad de Bureba, cuadrilla de Pradano. A. O., 89 vec., 387 habitantes, 1 parr. Su situacion y productos se hallarán en el artículo Carrias [*Véase*]. Está en la carretera que conduce de Madrid á Francia, entre Castil de Peones y Bribiesca, á una legua del primero, intermediando el rio Bezga, que se pasa por vado; y ½ de la segunda. Dista 6 leguas de la capital. Contribuye 4,396 rs. 32 mrs.

PRADANOS, L. S. de Esp, provincia de Palencia, partido de Carrion. Reg. P., 325 vecinos, 1,141 habitantes, 1 parroquia, mediano caserío. Sit. en el valle de Ojeda, en la carretera que conduce desde Reynosa á Mayorga, á orillas de un arroyo que va á desaguar en el Burejo, y no lejos de otro llamado Rombida, confinando con la venta de la Corva y la Vid. Produce granos, ganado lanar, buenas aguas y alguna leña. Industria: 1 fábrica de paños milenos y burdos, que todos se consumen en Galicia, Asturias y Castilla la Vieja. Los mismos fabricantes hacen las ventas por sí, y sus dependientes. Como son de inferior calidad, y de un precio moderado, es bastante útil esta fábrica para los pobres. En 1777 era el pueblo mas sobresaliente de dicho valle, por las fábricas de paños milenos, donde se ocupaba mucha gente. Dista 6 leguas de la cab. de partido, y desde Aguilar de Campó hay 5 hor. y ½ de marcha militar, en cuyo intermedio se encuentran Valoria, Becerril del Carpio, y la dicha venta de la Corva. Contribuye 12,123 rs. 12 mrs.

PRADANOS DEL TOZO, L. S. de España, provincia y arzobispado de Burgos, partido de Villadiego, cuadrilla del Tozo. A. P., 15 vecinos, 59 habitantes, 1 parroq. Para su situacion y prod. [*V. Villadiego*]. Dista 8 leguas de la capital. Contr. 329 rs. 8 maravedises.

PRADEDA, Aldea S. de España en Galicia, provincia de Lugo, jurisdiccion de Lamas y San Jorge. Es una de las que componen la parroquia de Lea [*Véase*].

PRADEDA, Aldea S. de España en Galicia, provincia y obispado de Lugo, jurisdiccion de Chantada. Es una de las que componen la parroq. de Pradeda [*Véase*].

PRADEDA, Aldea S. de España en Galicia, provincia de Lugo, jurisd. de Baron, obisp. de Oviedo. Es una de las que componen la parr. de Santiago Oubiaño [*Véase*].

PRADEDA, Aldea S. y Ecl. de España en Galicia, provincia de Lugo, jurisdiccion de Castroverde. Es una de las que componen la parroquia de Asperela (*Véase*).

PRADEDA (SANTA EULALIA DE), Felig. Ecl. de España en Galicia, prov. y obispado de Lugo, jurisdic. de Ferreira de Pallares. J. O., 80 vecinos, 400 habit., 1 parroquia compuesta de las ald. Castro, Laje, Quinta, Iglesia, Pacios, Lamparte, Lovesén, Pozo y Vilar. Situada en terreno frio, con esposicion al N. Sus productos se reducen a unas 500 fanegas de centeno. Contribuye 995 rs. 2 maravedises.

PRADEDA (SANTIAGO DE), Felig. S. de España en Galicia, provincia y obispado

Digitized by Google

de Lugo, jurisdiccion de Chantada. J. O., 45 vecinos, 227 habitantes, 1 parroquia que se compone de las aldeas Barrio, Pradeda y Quinta do Monte. Contribuye 762 reales 30 mrs. Derechos enag. 158 rs. 30 mrs.

PRADEDO (SANTIAGO DE), Feligr. Ab. de España en Galicia, provincia, obispado y jurisdiccion de Lugo. J. Merino, 12 vec., 61 habitantes, 1 parroquia que se compone de las aldeas de Pradedo y Trastulfe. Contribuye 231 rs. 24 mrs.

PRADEJON, V. S. de España, prov. de Soria, partido de Logroño, obispado de Calahorra. A. O., 152 vecinos, 600 hab., 1 parroquia. Situada con esposicion al S., lindando con el Villar de Arnedo, Murillo de Calahorra y Monteagudo. Produce trigo, cebada, vino y aceite. Contrib. 5,656 rs.

PRADELA, L. Ecl. de España, prov. de Leon, partido de Ponferrada, exento. A. O., 73 vecinos, 285 habitantes, 1 parr. Situado a orillas del Sil, enfrente de Sta. Marina, por la parte del O., mediando entre los dos el espresado rio (*V. el art. Sta. Marina del Sil*). Produce castaña, yerba y centeno. Industria: telares de lienzo. Dista 4 leguas de la cabeza de partido. Contrib. 982 rs. 26 mrs. Derec. enag. 91 rs. 8 mrs.

PRADELA, Aldd. S. de España en Galicia, provincia de Lugo, jurisdic. de Cervantes, y una de las que componen la parroquia del Pando [*Véase*].

PRADELAS, Aldea R., Abad. y S. de España en Galicia, provincia de Lugo, jurisdiccion de Brollon, y una de las que componen la parroq. de Saa [*Véase*].

PRADELL, L. Ecl. de España, prov. de Cataluña, subdelegac. de Montblanch, obispado de Tarragona. A. O., 83 vecinos, 408 habitantes, 1 parroquia. Situado en terreno montañoso y áspero. Confina por el E. con Alforja, por S. con Fontanbella, por O. con Marsa y Falcet, y por N. con Porrera (*V. Alforja*). Prod. trigo, legumb., vino y avellana. Industria: fabrica de yeso. Dista 28½ hor. de Barcelona y 10 de Montblanch. Contrib. 3,576 rs. 18 mrs.

PRADELL, L. S. de España, provincia de Cataluña, corregim. de Cervera, obisp. de Seo de Urgel. A. O., 16 vecinos, 76 habitantes, 1 parroquia, un pósito. Produce trigo, legumbres. Dista 28 horas de Barcelona y 6 de Cervera. Contrib. 2,481 rs.

PRADENA, L. R. de España, provincia y obispado de Segovia, part. de Sepúlveda. A. P., 237 vecinos, 787 habitantes, 1 parr. 1 pósito. (*V. Valdevacas, y particularmente el artic. Castroserna de arriba, de donde dista 1 leg. S.*) Dista 6 leguas de la capital. Contrib. 12,104 rs. 4 mrs.

PRADENA, L. R. de España, provincia de Guadalajara, partido y obispado de Sigüenza, tierra de Atienza, A. P. 90 vec., 403 habitantes, 1 parroquia, 1 pósito. Sit. en terreno aspero y escabroso; clima muy frio (*V. el artic. Minosa, la*). Produce poco trigo y cebada; bastante centeno, patatas, judias, algun garbanzo, frutas y pastos, ganado lanar y cabrío. Dista 6 leguas. de la cabeza de partido. Contrib. con la tierra.

PRADENA, L. S. de España, provincia y part. de Guadalajara, tierra de Buytrago, arzobispado de Toledo. A. P., 90 vecinos, 401 habitantes, 1 parroquia. Situado en una llanura, rodeada de tres arroyos; sus calles son muy sucias; hay dentro de la poblac. muchos huertos con árboles frutales. Produce trigo, centeno, patatas, cebollas y garbanzos, tiene escelente lino y ganado trasliumante. Industria: fabrica de carbon y muchos telares de lienzo. En las montañas que le rodean hay minas de metal. Dista 11 leguas de la capital. Contribuye 791 rs. 6 maravedises.

PRADENILLA, V. S. de España, prov. y obispado de Segovia, part. de Sepúlveda. A. O., 20 vecinos, 72 habitantes, 1 parroq. Dista 6 leg. de la capital. Contrib. 498 rs. 11 maravedises.

PRADES, V. S. de España, provincia de Cataluña, subdelegac. de Montblanch, obispado de Tarragona. A. O., 200 vecinos, 986 habitantes, 1 parroq. servida por competente clero, y el retablo del altar mayor es alabado por toda esta tierra. Situada en un peñon llano, al fin de unas montañas. Confina por el E. con Poblet, del corregim. de Lérida, por S. con Tarena, Capafons, Febró y Cinrana, por O. con Albarca, y por N. con Vilanova de Prades. Se celebra en esta villa una féria todos los años, a 24 de agosto. Tiene título de condado, erigido para los infantes de Aragon en 1380, y que posee la casa de Medinaceli, como duques de Cardona. Produce trigo y legumbres. Dista 27 horas de Barcelona y 6 de Montblanch. Contr. 16,643 rs. 4 mrs.

PRADÉS, L. Abad. de España, provincia de Cataluña, subdelegacion de Berga, corregimiento de Cervera, obisp. de Vich.

Digitized by Google

A. O., 15 vecinos, 75 habitantes, 1 parr. Este lugar da nombre á un pais de sierras llamado las Montañas de Prades. Produce trigo y legumbres. Dista 18½ horas de Barcelona y 10 de Berga. Contrib. 1,217 reales 4 maravedises.

PRADIAS, L. de España, provincia de Asturias, concejo de Ivias; 13 vecinos, 59 habitantes, parr. de San Antolin [*Véase*].

PRADILLA, L. S. de España, provincia part. y obisp. de Santander, hoz de Arreba. A. O., 23 vecinos, 96 habitantes, 1 parr. Situado al pie de unos montes, lindando con Torres de abajo y de arriba, y con Villanueva de las Ollas. Riega sus términos el arroyo Pisa, y produce granos, mucha leña, pastos y ganados. Dista 12½ leg. de Burgos. Contr. con la hoz.

PRADILLA, L. S. de España, provincia y arzobispado de Burgos, partido de Santo Domingo de la Calzada. A. P., 37 vecinos, 155 habitantes, 1 parroquia. Sit. en un cerro eminente, entre Fresneda y Ezcaray. Depende este pueblo en lo civil de Cerezo, y en lo criminal de Zorraquin (*V.*). Es escaso de aguas y produce algo de trigo rubion, avena y arbejas, con bastante ganado lanar, cabrio y vacuno. Dista 9¾ leg. de la capital. Contr. 242 rs. 26 mrs. Derechos enagenados 132 rs. 32 mrs.

PRADILLA, L. S. de España, prov. de Aragon, partido y corregim. de Zaragoza, obispado de Pamplona. A. P., 102 vecinos, 413 habitantes, 1 parroquia, 1 pósito. Sit. en terr. secano, aunque riega alguna parte de su térm. la acequia de Tauste, que desagua en el Ebro, cerca de las casas de Pola. Dista 6 leguas de Zaragoza. Contr. 4,027 rs. 8 maravedises.

PRADILLA, Ald. R. de España, prov. de Guadalajara, partido y obispado de Sigüenza, sexma del Pedregal. R. P., 31 vec., 138 habitantes, 1 parroquia que tiene por aneja la de Cañavizque, 1 ermita. Situada parte en un valle, y parte en un cerrillo que confina con Torremochuela y Castilnuevo. Tiene montes de encina y marojos, buenos pastos, ganado lanar estante de buena calidad: trigo, cebada, avena, garbanzos, guisantes, yeros, algarroba y hortaliza. Dista 13 leguas de la cabeza de part. y 1 de Molina. Contr. con la sexma.

PRADILLA Y VALDELALOBA, L. S. de España, provincia de Leon, partido de Ponferrada, exento, obispado de Astorga. A. O., 75 vecinos, 289 habitantes, 1 parr. Situado a la orilla izquierda del Sil, sobre la altura plana de una montaña. Produce yerba, centeno, trigo, nabos y patatas. Industria: telares de lienzo y arrieria (*V. el art. Fresnedo*). Dista 3 leguas de la cabeza de partido. Contr. 933 rs. 5 mrs. Derechos enagenados 93 rs. 8 mrs.

PRADILLO DE CAMEROS, V. de España, provincia de Soria, partido de Logroño, obispado de Calahorra. A. O., 80 vecinos, 405 habitantes, 1 parroquia, una magnífica ermita á orilla del Iregua. Sit. entre dos montes, á la margen del mismo rio. Confina por S. con Villanueva, del que dista un tiro de bala, por O. con el Rasillo y Ortigosa, y por N. con Nieva: pais montañoso, donde se cria bastante ganado lanar trashumante y estante, y sus naturales se dedican al pastoreo: su término es corto y produce trigo, cebada, grana de roble, legumbres y yerba. Industria: fábrica de paños comunes, azules y blancos, la que en el dia está muy decaida. Dista 6 leguas de la cabeza de partido. Contr. 2,509 rs. 8 mrs. Derechos enag. 499 rs. 22 mrs.

PRADIQUIN, L. de España, provincia de Asturias, concejo de Morcin, parroquia de Foz [la] *V. este artículo.*

PRADO, V. S. de Portugal, provincia de Entre Duero y Miño, comarca de Braga; 1 parroquia, 1371 vecinos, 6452 habitantes. J. O., 3 vereadores y procurador del concejo. Goza esta villa de una de las mas agradables situaciones de esta provincia; pues esta sentada sobre la margen derecha del rio Cabado, y á la orilla del arroyo de Moure, que poco mas abajo entra en dicho rio. Por hallarse en sitio llano, bajo, y rodeado de árboles, y por las frecuentes nieblas que se levantan de aquel, es tierra poco sana, y sujeta á fiebres intermitentes. Recoge pocos frutos, algun vino, castañas y aceite, y tiene para su uso bastante leña y ganado. En sus montes hay buena caza; y en el rio, pesca de lampreas, truchas, bogas, salmones y anguilas marinas. En sus contornos se halla buen barro, de que se hace teja y loza ordinaria, que se despacha por toda la provincia, y de la madera de los muchos alcornoques de su término, se fabrican muy buenos carros. Tiene fuero, y una feria cada 15 dias muy concurrida. Algunos pretenden que el famoso jurisconsulto Juan de Reyras, canciller mayor del reino, en tiempo de

Digitized by Google

don Juan el I, y tronco de la casa de Cascoes, que se considera como el Justiniano de los portugueses, por haber arreglado su ordenamiento, fuese natural de esta villa.

PRADO, L. Ecl. de España, provincia de Leon, partido de Ponferrada, abadía de Villafranca, merindad de la Somoza A. O. 42 vecinos, 154 habitantes, 1 parroquia. Sit. en un ángulo que forma la colina de San Pedro de Olleros que le defienden de los aires nortes. Es pueblo muy ameno aunque de corto término. Produce ganado vacuno y lanar, centeno, yerba, patatas, cerezas y peras. Industria: telares de lino, y labrar y vender pizarra azul, de que abunda una de las peñas. Dista 6 leguas de la cabeza de partido. Contr. con la merindad.

PRADO, L. S. de España, provincia y partido de Zamora, exento. A. P., 31 vec., 124 habitantes, 1 parroquia. Situado en terreno llano, á orillas del Valderaduey. Produce trigo, cebada, centeno, algun vino y ganado lanar. Dista 9 leguas de la capital y 1 de Villalpando. Contr. 811 rs. 2 mrs.

PRADO, L. de España, prov. de Asturias, capital del concejo de Caravia (*V. este artículo*), 50 vecinos, 216 habitantes.

PRADO, L. de España, provincia de Asturias, concejo de Teverga; 9 vecinos, 38 habitantes, parr. de *Santianes* (*Véase*).

PRADO, L. de Esp., prov. de Asturias, concejo de Abres; 7 vecinos, 34 habitantes, parroquia de San Martin de Abres [*Véase este artículo*].

PRADO, Allea S. de Esp. en Galicia, provincia y arzobispado de Santiago, jurisd. de Corcubion. Esta aldea compone parte de la feligresía de Morquintian [*Véase*].

PRADO, Aldea Ab. de Esp. en Galicia, provincia, obispado y jurisdiccion de Lugo. Es una de las que componen la parroquia de Santa María Magdalena de Mougan [*Véase*].

PRADO, Aldea de Esp., provincia de Asturias, concejo de Siero, parroquia de Muño (*V. este art.*).

PRADO, Aldea de España, provincia de Asturias, concejo de Tineo; 6 vecinos, 28 habitantes, parroquia de Santa María Magdalena de Collada (*V. este art.*).

PRADO, Aldea S. de Esp. en Galicia, provincia de Lugo, jurisdiccion de Castro de Rey, obispado de Mondoñedo. Es una de las que componen la parroquia de Santa Leocadia (*Véase*).

PRADO, Aldea S. de Esp. en Galicia, provincia de Orense, jurisdic. de Fruime y Villaverde. Es una de las que componen la parroquia de Santa María de Podentes [*Véase*].

PRADO (EL), V. S. de Esp., provincia y partido de Madrid, arzobispado de Toledo. A. O. 584 vecinos, 2,937 habitantes, una parroquia, 1 hospital, 5 ermitas. Situado cerca del rio Alberche, al S. y en las faldas de sus montañas, por las cuales, descendiendo este rio, desemboca en las vegas de una casa de campo del convento del Escorial, llamada de San Saturnino, desde cuyo sitio forma una hermosa ribera hasta el pueblo de Escalona. Produce vino, aceite, granos, leña y caza. Fábricas: una de aguardiente, 2 de curtidos, 2 telares, una alfareria y dos tahonas. Hay en su término una mina de esmeril, que en algun tiempo se benefició abundantemente. Dista 10 leg. O. de la capital. Contribuye 70,712 reales 24 mrs. Derechos enagenados 32,458 reales 6 maravedises.

PRADO (EL), L. S. de Esp., provincia y obispado de Santander, partido de Laredo, valle de Soba. Reg. P., 11 vecinos, 50 hab., 1 parroquia. Para su situacion y productos (*V. Soba*). Dista 18 leguas de Burgos. Contribuye con el valle.

PRADO (EL), Barrio de Esp., provincia de Asturias, concejo de Llanes; 7 vecinos, 33 habitantes, parroquia de Carranzo (*V. este artículo*). Dista ½ de legua S. O. de la matriz.

PRADO (SAN ESTEBAN DE), Feligresía R. de Esp. en Galicia, provincia de Orense, obispado de Astorga, jurisdiccion del Bollo. J. O., 32 vecinos, 155 habitantes, 1 parr. Para su situacion y productos (*V. el art. Bollo, jurisdiccion*). Contribuye 931 reales 17 maravedises.

PRADO (SAN NICOLAS DE), Feligresía S. de Esp., provincia y obispado de Tuy, jurisdiccion de Sobroso. J. O., 50 vecinos, 213 habitantes, 1 parroquia. Su situacion y productos se hallarán en el artículo de la jurisdiccion. Contribuye 899 reales 14 maravedises.

PRADO [SAN MARTIN DE], Feligresía S. de Esp. en Galicia, provincia y obispado de Lugo, jurisdiccion de Deza. Juez O., 48 vecinos, 236 habitantes, 1 parroquia, que se compone de las aldeas Liñares, Outeiro, Iglesia y Pradujao. Situada enfrente del

Digitized by Google

puente de Taboada sobre el rio Deza, lindando con término de Taboada, Bendoiro y Cristimil. Produce granos, lino, pastos y ganados. Contribuye 920 rs.

PRADO (San Martin de), Feligresía S. de Esp. en Galicia, provincia y obispado de Lugo, jurisdiccion de Friol J. O., 27 vec., 138 habitantes, 1 parroquia, que se compone de la aldea Lousende. Su situacion y productos se hallaran en el artículo Friol, jurisdiccion (*Véase*). Contribuye 613 reales 27 maravedises.

PRADO [San Roque del], Parroquia de Esp., provincia de Asturias, concejo y arciprestazgo de Cabrales, arcedianato de Villaviciosa, jurisdiccion de Carreña, obispado de Oviedo; 84 vecinos, 412 habitantes, 1 parroquia. Situada en la parte mas occidental del concejo, á la izquierda del rio Casaño, á la falda de los puertos de Ondon. Confina por N. con término de la parroquia de Puertas, por S. con los mencionados puertos de Ondon, por E. con la parroquia de Berodia y Puertas, y por O. con el concejo de Onis. Los habitantes se hallan distribuidos en los lugares de Ortiguero, Salce [la], Torios, Canales y Molina. El primero, en otro tiempo anejo de Puertas, está situado al O. y 1 legua de la capital del concejo, á 600 varas de la iglesia parroquial, en el camino que desde Onis dirige por Carreña á Peñamellera y Liébana; hay en él una capilla. Salce, muy inmediato al precedente y á su N. O., es el mas oriental del concejo y se halla en el mismo camino, confinando con el concejo de Onis. Canales al S. de Ortiguero, dista de la iglesia 500 varas; tiene al S. el pequeño barrio de Torios, sin mas distancia que algunos prados. Molina está situado al S. O., á una legua larga de la capital, y como 2,000 varas de su parroquia, en terreno hondo, sobre la izquierda del rio Casaño, donde tiene tres molinos harineros y un batan sin uso.

PRADO [San Salvador de], Feligresía S. de Esp. en Galicia, provincia y obispado de Orense, jurisdiccion de Calvos de Randin. J. O., 104 vecinos, 516 habitantes. una parroquia. Situada en el valle de Salas y margen del rio de este nombre, á las faldas de los montes del Júrez. Prod. maiz, centeno y pastos. Contribuye 742 rs.

PRADO (San Salvador de), Feligresía S. de Esp. en Galicia, provincia y obispado de Tuy, jurisdiccion de Achas. Juez O., 153 vecinos, 636 habitantes, 1 parr. Contr. 3,406 rs. 1 maravedi.

PRADO (Santa Cruz de), Feligresía Ecl. de Esp. en Galicia, provincia y obisp. de Orense, jurisdiccion de Rebordecha y cabo de Arnoya. J. O., 46 vecinos, 226 habitantes, 1 parroquia. Situada en terreno montuoso, á la falda S. de la sierra de San Mamed, y cerca del nacimiento del rio Arnoya, el cual produce buenas truchas. Produce centeno, maiz, patatas, pastos y muchos ganados. Contribuye 340 rs.

PRADO DA CANDA (Santiago de), Felig. S. de España en Galicia, provincia y obispado de Tuy, jurisdiccion de Cobelo. J. O., 90 vecinos, 356 habit., 1 parroquia. Contribuye 718 rs. 14 mrs.

PRADO DE ABAJO, Ald. S. de Esp. en Galicia, provincia y obispado de Lugo, jurisdiccion de Villaquinte. Es una de las que componen la parroquia de Villaquinte [*Véase*].

PRADO DE ARRIBA, Ald. S. de Esp. en Galicia, provincia y obispado de Lugo, jurisdiccion de Villaquinte. Es una de las que componen la parroquia de Villaquinte (*Véase*).

PRADO DEL MIÑO (Sta. Maria de), Felig. Ab. de España en Galicia, provincia y obispado de Orense, jurisdiccion de su nombre. J. O., 38 vecinos, 181 habitantes, 1 parroquia. Situada a orilla del rio Miño, á 3½ leguas de la capital y 14 de Santiago. Produce maiz, centeno, patatas y pastos. Contribuye 3,912 rs.

PRADO DEL REY, V. S. de España, provincia de Cadiz, partido de Jerez de la Frontera, arzobispado de Sevilla. A. P., 492 vecinos, 1,997 habitantes, 1 parroquia, que no está concluida, y hace mas de 20 años que sus habitantes oyen misa en medio de la plaza, estando el Santísimo Sacramento colocado en un portal con muy poca decencia; un hospital de transeuntes, 1 pósito magnífico, buenas casas y calles espaciosas. Esta villa fué construida en medio de dos dehesas, llamadas Prado del Rey y Almajar, de donde ha tomado este nombre, en el camino real que conduce al Campo de San Roque. Su primer poblador y fundador fue el señor don Antonio Mariscal, baron del Prado del Rey, natural de Montejaque, quien, por los años de 1771, labró la primera casa, y seguidamente otras hasta el número

Digitized by Google

de 26, y á su imitacion se han construido por otros pobladores hasta 256 casas. La situacion es sana, entre cerros y en una altura. Su término no es dilatado, pero está dividido entre cerca de 200 pobladores, que tienen la propiedad de 3¼ fanegas de tierra cada uno, y mucha parte del término está cubierto de encinas y quejigos. Hay próximo un cerro llamado del Berdugo, inmediato á Pajarete, el cual han demolido los vecinos por ser todo de piedra, y han plantado mas de 130 fanegas de majuelo que producen abundante y esquisito vino. Estas dehesas eran antes asilo de ladrones y de fieras; pero ya descuajadas son de grande utilidad, pues en los años mas escasos importa el diezmo mas de 1,000 fanegas de todo grano. Dista 13 leguas de la capital, 9 de la cabeza de partido y 1 del Bosque, formando el centro de un triángulo casi equilátero con Cádiz, Málaga y Sevilla. Contribuye 6,600 rs., y de sal 8,316 rs.

PRADO ALBAR, Felig. S. de España en Galicia, prov. de Orense, jurisdiccion de Conso, obispado de Astorga. J. O., una parroquia. Su situacion, poblacion y productos se hallarán en el artículo *Vegas de*

PRADO BÓ, Aldea Ab. de España en Galicia, provincia y obispado de Orense, jurisdiccion de Santa Comba de Naves. Pertenece á la feligresía de Palmes, donde se hallará su poblacion, situacion y productos. *Camba.* Contribuye 550 rs.

PRADO CABALOS (Santa María de), Felig. R. de España en Galicia, provincia de Orense, jurisdiccion de Viana del Bollo, obispado de Astorga. J. O., 39 vecinos, 186 hab., 1 parroquia aneja de Solbeira, en cuyo artículo se hallarán su situacion y productos. Contribuye 920 rs.

PRADO CASTELLANO, Desp. S. de España, provincia y partido de Córdoba.

PRADO LA MATA, V. R. y Ab. de España, provincia y arzobispado de Burgos, partido de Castilla la Vieja en Laredo, merindad de Cuesta Urría. R. P., 10 vecinos, 44 habitantes, 1 parroquia. Sit. á la márgen izquierda del rio Nela que, unido con el Monéo y Medina, baja á desaguar en el Ebro. Confina por E. con Nofuentes y Cebollero, por S. con Urría, por O. con Medina de Pomar, y por N. con Monéo. Sus productos son los mismos que están designados en el artículo Tobalina. Dista 13 leg. de la capital. Contr. con la merindad.

PRADO LONGO (San Pedro de), Feligresía R. de España en Galicia, provincia de Orense, obisp. de Astorga, jurisdiccion del Bollo. J. O., 33 vecinos, 165 habitantes, 1 parroquia. Situada á orillas del rio Járes [*V. el art. Bollo, jurisd.*]. Produce vino, castañas y algun centeno. Contr. 1,524 rs.

PRADO LUENGO, V. R. de España, provincia y arzobispado de Burgos, partido de Santo Domingo de la Calzada, valle de San Vicente. A. O., 436 vecinos, 1,745 hab., 1 parroquia, 1 pósito. Sit. entre montañas, al pie de la sierra de Urbion; pero muy concurrida de forasteros, que comercian en bayetas, y tragineros que conducen los artículos de consumo que faltan en el país. Produce trigo, centeno y cebada. Confina con Garganchon, Soto, Santa Cruz del Valle, Valmala, Villagalijo, San Clemente, Espinosa del Monte, Sta. Olalla del Valle, San Vicente del Valle, y Fresneda de la Sierra; todos de la misma situacion y productos. Ind.: fábrica de bayetas y paños, en que se ocupan casi todos los habitantes. De las primeras se fabrican al año 200,000 varas, y de los segundos 2,000, que todo se consume en la Rioja, Montañas de Santander, Burgos y Asturias. Tiene un espumero de agua salada, y un riachuelo que desciende de una barranca de la sierra y se une con el Tirón entre Villagalijo y Ezquerra, con dos puentes de sillería á la entrada y en medio del pueblo, con un lavadero de lanas trashumantes. Dista 8 leguas de la capital. Contribuye 8,641 rs. 33 mrs. Derec. enagenados 1,824 rs. 19 mrs.

PRADO MAO (San Julian de), Felig. Ab. de España en Galicia, prov. y obispado de Orense, jurisdiccion de Monte de Ramo. J. O., 42 vecinos, 208 habit., 1 parroquia aneja de la de Sacar de Boys. Situada en el valle de Caldelas, donde se hallará la clase de sus productos. Contribuye 908 rs.

PRADO RAMISQUEDO (Sta. María de), Felig. R. de España en Galicia, prov. de Orense, jurisdiccion de Viana del Bollo, obispado de Astorga. J. O., 16 vecinos, 80 habitantes, 1 parroquia. Su situacion y productos se hallarán en el artículo *Viana del Bollo.* Contribuye 762 rs.

PRADO REDONDO, Granja S. de Esp., provincia de la Mancha, part. de Alcaráz, término de Lezuza.

PRADO-REY, L. Ecl. de España, provincia y partido de Leon, obisp. de Astorga,

Digitized by Google

jurisdiccion de su obispalía. A. P., 38 vec., 184 habitantes, 1 parroquia. Situado en el camino real de la Coruña, al N. O. de Astorga, y entre dos cerros que forman un valle, bañado por el arroyo que baja de la sierra del Pero, que se reune á la ½ leg. al rio Tuerto, en la confluencia de Sopeña. Prod. centeno, lino, legumbres, patatas, yerba, ganado lanar y vacuno, y sus habitantes se dedican á la arriería. Dista 7 leg. de la capital y 6 de Bembibre del Bierzo. Contribuye 2,601 rs. 24 mrs.

PRADO SEGAR, L. S. de España, provincia y part. de Avila, estado de Villatoro. A. P., 59 vecinos, 244 hab., 1 parroquia, 1 pósito. Situado al pie de una montaña muy agria, donde solo estan los ganados por espacio de tres meses: tiene un arroyo de buenas aguas y mucho arbolado. Entre este pueblo y el de Villatoro pasa el rio Adaja, que nace de una abundante fuente llamada de Ortigal que está en lo alto de la sierra. La estension de su término es de 1,050 fanegas; 341 de tierras cultivadas, 709 de incultas; de las cultivadas, 9 de primera suerte destinadas á hortaliza; 50 de segunda á trigo, cebada y lino; 282 de tercera á centeno y garrobas; tierras incultivables 320; que se siembran cada año 170; que descansan un año 170; empleadas en granos 340; en legumbres 2; en hortaliza y frutas 4; en nabos y patatas 5; en primeras materias 4; en pastos naturales 115; en artificiales 50; tierras concejiles 185; regadías 13; cultivadas por sus propietarios 128; por arrendadores 213; de capellanías cultivadas 8. Es pueblo escaso de agua. Dista 6 leguas de la capital. Contr. 1,251 rs. 27 mrs. Derechos enagenados 225 rs. 32 mrs.

PRADOS, L. R. de España, provincia de Guadalajara, partido y obispado de Sigüenza. A. P.

PRADOS, Ald. S. de Esp. en Galicia, provincia de Lugo, jurisdiccion de Coto nuevo. Es una de las que componen la parr. de San Salvador de Figueiroa (*Véase*).

PRADOS, Ald. S. de España en Galicia, provincia de Lugo, jurisd. de Cervantes. Es una de las que componen la parroquia de Santiago de Cereijido (*Véase*).

PRADOS, Aldea Abad. de España en Galicia, provincia y obisp. de Lugo, jurisd. de Penamayor, y una de las que componen la parroquia de Sta. María de Penamayor (*Véase*).

PRADOS, Aldea Abad. de España en Galicia, provincia de Lugo, jurisdiccion de San Antolin de Toques. Es una de las que componen la parroquia de Paradelas [*Véase*].

PRADOS, Ald. R. de España, provincia, obispado y jurisdiccion de Córdoba. A. P., su poblacion está incorporada con Valsequillo. Sit. á 1 legua de los límites de la provincia de Estremadura, no lejos del sitio en que nace el rio Zuja: su término está cubierto de viñas y árboles frutales, y produce granos, garbanzos, vino, frutas y hortaliza, con buenos pastos para la manutencion de sus ganados. Dista 12 leguas de la capital, y 2 ½ de Fuente Ovejuna.

PRADOS (LOS), L. R. de Esp., provincia, obispado y partido de Santander, merindad de Trasmiera, junta de Cudeyo. Proc P., 20 vecinos, 71 habitantes, 1 parroquia. Dista 27 leguas de Burgos. Contribuye con la Junta.

PRADOS DA CAL, Cot. Red. S. de España en Galicia, provincia y obispado de Lugo, jurisdiccion de Otero de Rey. Es una de las que componen la parroquia de Taboy (*Véase*).

PRADOS REDONDOS, Ald. R. de Esp., provincia de Guadalajara, partido y obisp. de Sigüenza, sexma del Pedregal. Reg. P., 85 vecinos, 380 habitantes, 1 parroquia, 1 ermita. Situada en una altura plana confinante con Chera y Otilla. Produce montes de encina y marojos, buenos pastos, ganado lanar estante de buena calidad: trigo, ceb., avena, garbanzos, guisantes, yeros y alguna hortaliza (*V. Chera*). Viniendo del rio de Molina se halla un barranco profundo, labrado por el agua, que corre entre dos peñascos cortados perpendicularmente de mas de 150 pies de elevacion; y si se mira con cuidado la quebrada, se conoce que no es otra cosa que la destruccion accidental de las peñas, pues en unas partes se rompen á capas, y en otras á trozos irregulares.

Un poco mas abajo hay una colina pequeña, cerca de un molino, y así ella como otras varias que forman una cordillera baja, se componen de peñas de cal muy pendientes, que tienen rajas horizontales y oblícuas de todos tamaños, desde 6 pies, hasta el grueso de un naipe. En las hojas, entre estas rajas, se ven muchas *dendritas*, ó piedras que tienen impresas imágenes de

Digitized by Google

animales ó vegetales, siendo de presumir que las manchas negras de árboles que tienen, son señales de la primera y antigua destruccion; y las rajas pequeñas de la última, la cual se va aumentando cada dia, y se aumentará hasta que toda la peña se derrumbe y reduzca á tierra y arena.

Detras del referido mol. hay un cerrillo de peña de cal, lleno de las petrificaciones siguientes: *terebrátulas* redondas con istrias ó canales iguales: *terebrátulas* redondas con istrias profundas y desiguales; las mismas de figura esférica: otras triangulares y cóncavas, corazon de buey grande y pequeño, *cumas*, almejas ó *telinas*, otras chicas istriadas, otras pequeñas lisas; otras pequeñas escamosas, belemnitas con tubos vermiculares: y *entrochas* ó junturas.

Todas estas conchas petrificadas son de la misma tierra de cal de la colina, á escepcion de las belemnitas, que son selenitosas y córneas. Muchas de ellas se hallan tambien sueltas y solas encima de tierra, y esparcidas por la colina, lo cual proviene de haberse separado ó desprendido de la colina que las contenia. Si se muelen estas conchas, y se analiza su polvo, se halla ser la misma tierra que produjo la colina; pero su forma redondeada las quitó la proporcion de romperse, para formar las capas que despues se ven en la colina, y les conserva mas tiempo su figura.

La mayor parte de conchas fósiles se hallan estampadas y petrificadas en la tierra del lugar donde estan, sea arena roja, como en las de cerca de Montmartre en Paris, donde se ve claramente que esta arena fué peña que se descompuso, ó sea en peña arenisca blanca, como en la *Fertè sous Jovarre*, ó en azufre ferruginoso y greda, como las telinas piritosas de Normandia. Las *Grifitas* azuladas de Borgoña se hallan en peñas del mismo color; y los moldes ó estampas de las conchas lenticulares de Alicante, de Champaña, y del Real jardin botánico de Paris, son de materia caliza, blanquizca como la tierra en que se hallan. Las piedras lenticulares ó numularias de Bayona son areniscas, y del color de la arena del pais, y las de Gerona son rojas como la peña arenisca de allí.

Tres son las causas que producen las rajas y hendiduras de las peñas, y que las destruyen: una, la humedad originaria de la materia que entra en la composicion de cada átomo, y trabaja interiormente: otra, la humedad que unió estos átomos, y se halla dispersa por todos los poros de la peña; y la tercera, la humedad espesa de las lluvias y las nieblas.

PRADUCELO, Ald. Ab. de España en Galicia, provincia de Lugo, abadía y jurisdiccion de Samos. Es una de las que componen la parroquia de San Juan de Lozara [*Véase*].

PRADUJAO, Ald. S. de España en Galicia, provincia y obispado de Lugo, jurisdiccion de Deza, y una de las que componen la parroquia de San Juan de Prado (*Véase*).

PRAHÚA (San Andres), Parroquia de España, provincia de Asturias, concejo y arcedianato de Grado, alfoz ó partido de Candamo, arciprestazgo de las Dorigas, obisp. de Oviedo; 56 vec., 271 habitantes, 1 iglesia parroquial. Situada en llanura, al O. del rio Nalon, y á ½ legua de la villa de Grado. Ciñenla por O. algunas sierras que la separan del concejo de Salas, y se encuentran en ella algunos javalíes, lobos, zorros y perdices. Linda por N. con la de San Tirso, por S. con la de Leñapañada, por E. con la de Castañedo, y por O. con la de San Estéban de las Dorigas, del concejo de Salas. Los vec. cogen anualmente 1,000 fanegas de todos granos, y otros frutos comunes en el pais. Contribuye 393 rs. 1 maravedí. Derec. enag. 36 rs. 25 mrs.

PRASES y CILLERO, Concejo R. de España, provincia, obispado y partido de Santander, valle de Toranzo. A. P., 38 vecinos, 148 habitantes, 1 parroquia. Situado á orillas del rio del Pas, lindando con Sarcedillo y Corvera. Produce granos, frutas, pastos y ganados. Dista 16½ leguas de la capital. Contribuye 630 rs. Derec. enagenados 312 reales.

PRAT, L. R. de España, provincia de Cataluña, corregim. y obispado de Barcelona. A. O., 293 vecinos, 1,438 habitantes, 1 parroquia. Situado á la margen izquierda del Llobregat, cerca de su desembocadura en el Mediterráneo. Conf. por E. con Hospitalet y Barcelona, por S. con el mar, por O. con Viladecans y San Boy, y por N. con este último y Cornellá. Produce trigo, legumbres y vino. Dista 2 hor. de Barcelona. Contribuye 26,966 rs. 13 mrs.

PRAT DEL COMPTE, L. Ord. de España, provincia de Cataluña, corregim. y obisp. de Seo de Urgel. A. O., 65 vecinos,

Digitized by Google

325 habitantes, 1 parroquia, 1 pósito. Sit. entre montes. Produce trigo, vino, aceite y almendras. Dista 46 horas de Barcelona y 6 de Tortosa. Contr. 3,944 rs. 12 mrs.

PRAT Y SENSOR, L. R. de España, provincia de Cataluña, corregimiento de Puigcerdá, obisp. de Seo de Urgel. A. O., 58 vecinos, 268 habitantes, 1 parroquia. Sit. en terreno llano, á la orilla del rio Segre. Confina por E. con Sanabastra y Mosoll, por S. con Urus, por O. con Bellturga é Isobal, y por N. con All y Sanabastra. Produce centeno. Ind.: ganadería. Dista 34 horas de Barcelona y 1 ½ de Puigcerda. Contribuye 5,720 rs. 22 mrs.

PRATDIP, L. S. de España, provincia de Cataluna, subdelegac. de Montblanch, obisp. de Tarragona, baronía de Antensa. A. O., 225 vecinos, 1,119 hab., 1 parroquia. Situado en terreno montañoso y quebrado. Confina por el E. con Monroig, por el S. con Valldellosa, por O. con Tivisa, y por el N. con Lloberia y Colldejou. Produce trigo y legumbres. Industria: 1 fábrica de vidrio. Dista 29 horas de Barcelona y 16 de Montblanch. Contribuye 8,974 rs. 32 mrs.

PRATS DE LLUSANÉS, V. R. de España, provincia de Cataluña, corregim. de Manresa, obisp. de Vich. A. O., 396 vec., 1,945 habitantes, 1 parroquia. Situada en terreno llano. Confina por el E. con San Marti del Bas y Aulost, por S. con este mismo, por O. con San Pau de Pinos y San Marti de Marles, y por N. con Llusa. Produce trigo, legumbres y maiz. Industria: bayetas ordinarias, hilados de algodon. Dista 18½ horas de Barcelona y 9½ de Manresa. Contribuye 7,114 rs. 23 mrs.

PRATS DEL REY, V. Ecl. de España, provincia de Cataluña, corregimiento de Cervera, obispado de Vich. A. O., 156 vecinos, 783 habitantes, 1 parroquia, 1 pósito, 1 ermita y 1 hospital. Situada en llano, á una legua E. de Portell, célebre por haber sido patria de San Ramon Non-nato. Tiene dos fuentes para el abasto comun, y en las inmediaciones de este pueblo nace el rio Noya, y se encuentran algunas antigüedades romanas. Produce trigo, legumbres y vino. Industria: hilados de algodon. Dista 17 horas de Barcelona y 5 de Cervera. Contribuye 15,619 rs. 5 mrs.

PRAVES, L. R. de España, provincia, obispado y part. de Santander, merindad de Trasmiera, junta de Cesto. Proc. P., 35 vecinos, 143 habitantes, 1 parroquia. Dista 28 leguas de Burgos. Contr. con la junta.

PRAVIA, Concejo R. de Esp., provincia de Asturias, arciprestazgo de su nombre, arcedianato de Rivadeo, obisp. de Oviedo: los vecinos se verán en sus respectivos artículos; 24 parroquias, 9 ermitas y 2 hospitales para peregrinos. Confina por N. con el Océano, por E. con el concejo de Castrillon y de Illas, por S. con el de Candamo y Salas, y por O con el de Valdés. Su estension de E. á O. es de 5 leguas, y de N. á S. de 2: bañan sus términos los rios llamados de la Ferreria, de la Havana, Cudillero, el de Artedo, el de Soto, y el famoso Nalon. Desembocan todos estos rios en el Océano; el primero en Sta. Maria del Mar, fnera de esta jurisdiccion; el segundo en Aguilar, puerto despoblado; el tercero en el puerto de Cudillero; el cuarto en la gran bahía de Artedo; el quinto en San Pedro Vocamar, tambien despoblado; y el sesto en el puerto de San Esteban de Pravia: todos tienen su nacimiento en las montañas inmediatas, á escepcion del Nalon que tiene su origen en la fuente de este nombre, situada en las montañas ó puertos que dividen á Asturias de Castilla; y en su corriente se le agregan los rios Lena, Trubia, Grado, Narcea y otros que nacen en la misma cordillera: hay en ellos varios molinos harineros y puentes grandes, como son el de la puente de Fierros, Campomanes, Santullano, Olloniego, todos de cantería, y otros varios grandes y pequeños de madera. En las orillas del rio Trubia, cerca del Nalon, esta la Real fábrica de municiones de Trubia, y las inagotables minas de carbon de piedra de Langreo, que bajan, asi como los productos de la fabrica, por el Nalon á embarcarse en el puerto de S. Esteban. Abundan todos ellos de anguilas, múgiles, salmonetes, lenguados, salmones y algunos otros pescados. Corren ademas por este conc. muchos arroyos y fuentes copiosas para bebida de los naturales y para el riego: se encuentran á cada paso arbolados que sirven de adorno y defensa á las casas, iglesias y capillas, y solo hay un monte de consideracion llamado de Faedo; se halla poblado de castaños que producen bastante fruta y madera para obras mayores y menores, particularmente para horreos y paneras: tambien hay en él nogales, alamos y fresnos. Se crian javalies, corzos, perdices, liebres,

Digitized by Google

colornices, chochas, patos y alcarabanes. Se descubren canteras de jaspe, minerales de toba, cuarzo, pizarra, turba y arena blanca y finísima; y en dos ó tres parages una especie de greda tan blanca y fina, que la usan los naturales para revocar sus casas, en lugar de la mezcla de cal y arena; y aunque sea al descubierto, es de bastante consistencia. Comprende este conc. 4 cotos ó jurisdicciones, que son: San Pedro de Bocamar, Villavaler, Moros y Ranon; y las parroq. de Pravia (San Andres de); Villa, (S. Pedro de la); Santiañez, Cudillero (San Pedro de); Piñera (Sta. María de); Piñera (San Juan de); Corias, San Damias, Villafria, Escoredo, Arango (San Martin de); Allence, Inclan, Selgas, San Martin de Luiñas, Soto de Luiña (San Pedro de); Vallota (Sta. María de); Faedo (San Cristóbal de); Folgueras, Cordobedo, Soto del Barco, Corrada (la); Riberas y Novellana (Santiago de): se gobierna el conc. por 2 jueces, regidor, procurador síndico general, y un personero del comun: se celebran 2 ferias de poca consideracion, y varios mercados, como se verá en sus respectivos artículos. No hay mas fábricas que de teja, pero sí muchos telares dispersos, donde se tejen los lienzos y estameñas. Su costa es de 5 leguas de estension, y hay en ella varios puertos ó ensenadas bastante regulares, particularmente la de Arteclo, donde caben en ella fondeados 10 navíos de línea, 20 fragatas, y mas de 100 buques menores. (*V. la descripcion general de la provincia*). Cudillero es otro de los puertos de este concejo; sus vecinos se ejercitan en la pesca, la cual es tan abundante, que un año con otro se puede regular que saldrán del puerto de 20 á 30,000 arrobas de escabeche, ademas de la venta de otros pescados, como atún, congrio, mielgas, sardina, y otra variedad de peces. Produce su terr. trigo, escanda, maiz, cebada, castañas, habas, centeno, panizo, peras, poco vino, manzanas, cerezas, melocotones, y otros frutos y frutas.

PRAVIA, Villa y parroquia de España, provincia de Asturias, cabeza del concejo y arciprestazgo de su nombre, obispado de Oviedo, arcedianato de Rivadeo; 304 vec., 1,602 habitantes, 1 parroq. con una hijuela llamada S. Miguel de Agones, y una ayuda de parroquia. Se gobierna por la justicia del concejo; cuenta de correos. Situada en una colina que se eleva en medio de un valle de los mas deliciosos y fértiles de la provincia, y por cuyas inmediaciones corre el caudaloso rio Nalon, navegable por espacio de mas de 12 leguas, y por el que bajan en barcas el carbon de las abundantes minas de Langreo, y los productos de la fábrica de municiones de Trubia, hasta las orillas del mar, donde se embarcan para los departamentos de Marina y otros destinos que señala el Gobierno. Algunos de los edificios de esta villa son magníficos y dignos de ocupar un lugar distinguido en cualquiera ciudad del reino. Hay en ella escuela de primeras letras y de gramática, como tambien copiosas fuentes. Sus alrededores abundan de frutas de todas especies propias del pais; tiene algunas viñas que producen un vino suave y saludable; sus vegas dilatadas y feraces dan mucho maiz, habas, arvejos y calabazas, y los arrimados escanda, trigo, mijo, panizo y otros granos; tiene prados abundantes, canteras de jaspe, y se crian ganado caballar y vacuno de mucha estimacion. Comprende esta parroquia los lugares ó aldeas de Agones, Cañedo, Forcinas, Peñaullan y Pravia. Fue patria de Pedro Frolaz Pravia, chanciller de don Rodrigo Perez Ponce; murió en el Real sobre Algeciras en 13 de enero de 1344; de Juan Antonio de Buria Inclan, agente fiscal de la Sala de alcaldes de Casa y Corte en tiempo de Cárlos IV; era buen poeta, y se publicaron varias obras suyas que le acreditan; y de otros varones ilustres por las armas y las letras. Dista 6 leg. de la ciudad de Oviedo.

PRAVIA, L. de España, prov. de Asturias, concejo de las Regueras, parroquia de Trasmonte (*Véase este art.*). La ria de este nombre es muy espaciosa, y de un curso muy dilatado tierra adentro, y el segundo abrigo que se encuentra al E. de Galicia. Es bastante capaz para abrigar todo género de embarcaciones, pero le precede una barra muy peligrosa con fondo de solos 6 pies de agua, y se necesita esperar la marea para penetrar en ella, y tiempo oportuno para evitar el riesgo. Este puerto no esta habilitado. Contribuye 8,854 rs. 25 mrs.

PRAVIO (SAN JUAN DE), L. Ecl. de España en Galicia, provincia de la Coruña, jurisdiccion de Cambre, arz. de Santiago. J. O., 80 vec., 405 habitantes, 1 parroquia. Dista 2 leg. de la Coruña y 7 de Santiago. Contribuye 1,583 rs.

Digitized by Google

PREANES, Coto y jurisdiccion de Esp., provincia de Asturias, concejo y arcedianato de Grado; 36 vecinos, 176 habitantes, 1 iglesia parroquial lind. por N. con el rio Nora, por S. con el Nalon, al E. con el Boqueron de Rocada y concejo de Oviedo, y al O. con el rio Nalon. Su término ocupa $\frac{1}{2}$ legua de N. á S., lo mismo de E. á O., y de circunferencia 2 leguas cortas. Las tierras de este coto son de labor, prados de regadío y secano, montes, matorrales y sitios peñascosos, tierras incultas por naturaleza y desidia. El total de dias de buey, asciende á 1,010: de 409 $\frac{1}{2}$ de granos: de prados 15: de pastos cerrados 8 $\frac{1}{2}$: de matorral cerrado 56: de castañado 27 $\frac{1}{2}$: 106 de peñascos: lo restante está de valdío que sirve para plantios de arboles y pasto comun de los gan. Se coge trigo, maíz, habas, mijo, yerba, castañas, nueces, lino y cáñamo, aunque poco de estas dos especies. Hay un molino harinero con 3 molares, 6 colmenas, las tres de los vecinos, y las otras tres las llevan á parcería; 20 casas habitables, 2 arruinadas, y 2 puentes lo mismo. Se cria en este coto ganado caballar, vacuno, lanar, cabrío y de cerda: de los 36 vecinos, los 31 son jornaleros. Este coto se halla agregado al concejo de Grado, en cuanto á rentas reales, levas y quintas de soldados. Cada vecino esquilma sus propios ganados.

PREVELLO, Ald. S. de Esp. en Galicia, provincia de Lugo, jurisdiccion de Navia de Suarna. Es una de las que componen la parroquia de Rao *(Véase)*.

PRECENDI, Pequeño rio de España, prov. de Asturias, que naciendo al S. de este principado en las montañas que le dividen del reino de Leon, por la izquierda del puerto de Beza, atraviesa todo el conc. de Amieba hasta desaguar en el rio de Ponga (*V. Amieba*).

PRECRELAS, Ald. Abad. de España en Galicia, provincia de Lugo, jurisdiccion de Castro de Rey de Lemos, y una de las que componen la parroquia de Castro de Rey de Lemos (*Véase*).

PREDAMO, Ald. de España, provincia de Asturias, concejo de Llanes; 1 vecino, 4 habitantes, parroquia de Ardisana (*V. este artículo*). Dista 1 leg. al O. de Villanueva.

PREDIELLO, L. de España, provincia de Asturias, concejo y arcinprestazgo de Cangas de Tineo, partido de Rengos, de la parroquia de Regla, Sta. María de la [*V. este artículo*].

PREGACION [San Cibrao de], Felig. S. de España en Galicia, provincia y obisp. de Lugo, jurisdiccion de Friol. J. O., 43 vecinos, 214 habitantes, 1 parroquia. Su situacion y productos se hallarán en el art. Friol, jurisdiccion (*Véase*). Contribuye 237 reales 9 maravedises.

PREGACION (San Juan de), Feligr. R. de España en Galicia, provincia y obisp. de Lugo, jurisdiccion de Aguas-Santas. A. O., 22 vecinos, 110 habitantes, 1 parr. compuesta de la aldea de Demundin. Contr. 249 reales 2 maravedises.

PREJANA, L. Ecl. de España, provincia de Cataluña, corregimiento de Lérida, ob. de Solsona. A. O., 100 vecinos, 497 habit., 1 parroquia, 1 pósito. Situado en terreno llano. Confina por el E. con Montalba, por el S. con San Marti de Malda, y por O. y N. con Bellpuig. Produce trigo, vino y aceite. Dista 25 horas de Barcelona, 7 de Lérida. Contribuye 8,582 rs. 16 mrs

PREJANO, V. S. de España, provincia de Soria, partido de Logroño, obispado de Calahorra. A. O., 286 vec., 1,220 hab., 2 parr. unidas; en la de S. Miguel se administra siempre el bautismo, se guardan los santos Oleos, y los 6 beneficiados de su cabildo se rennen á una de ellas en las funciones de iglesia. Situado en la falda S. del monte que llaman Piedra Isasa, terreno montuoso, como que es el último pueblo de ribera, y término donde comienza la sierra. Tiene una fuente de buena agua y tan abundante que riega todo su término. En 1818 padeció mucho esta villa con los terremotos, las 2 parroquias se resintieron en sus pavimentos, y la torre de la de S. Miguel quedó desprendida. Produce trigo morcajo, vino de mediana calidad, aceite muy bueno, y algun ganado lanar. Hay en su término una mina de carbon de piedra de que se estrajo gran cantidad el año de 1806. Es pueblo sano, y sus naturales son muy robustos y despejados. Es patria de don Pedro Jimenez de Prejano, primer magistral de Toledo, obispo de Badajoz y de Coria, que asistió al concilio de Alcalá, congregado por el arzobispo don Alonso Carrillo para examinar las proposiciones de Pedro de Osma. Dista 8 leguas de la cabeza de partido, y 4 $\frac{1}{2}$ de Calahorra. Contribuye 4,264 rs. 4 mrs. Derec. enag. 277 rs 17 mrs.

Digitized by Google

PREXENS, L. S. de España, provincia de Cataluña, corregimiento de Cervera, obispado de Seo de Urgel. A. O., 18 vec., 89 habitantes, 1 parroquia. Sit. á la falda de un cerro sobre el cual hay un palacio arruinado. Prod. trigo y legumbres. Dista 27 ¼ horas de Barcelona, 6 de Cervera, 5 de Balaguer, y 1 de Agramunt. Contribuye 4,365 reales 30 maravedises.

PRELO, L. de España, provincia de Asturias, concejo de Boal, parroquia de Boal, Santiago de (*V. este art.*).

PRELLECES, L. de España, provincia de Asturias, concejo de Cangas de Onis; 14 vecinos, 65 habitantes, parroquia de Abamia, Sta. Eulalia de (*Véase*).

PRELLEZO, L. R. de España, provincia, obispado y partido de Santander, valle de Valde, San Vicente. Reg. P., 31 vecinos, 139 habitantes, 1 parroquia. Su situacion y productos se hallarán en el artículo Luey (*Véase*). Dista 30 leguas de Burgos. Contr. con el valle.

PREMIA. L. R. de España, provincia de Cataluña, corregimiento de Mataró, ob. de Barcelona. A. O., 389 vecinos, 1,919 habitantes, 1 parr., parada de diligencia. Situado en terreno llano, a orilla del mar. Confina por el E. con Vilasar, por el S. con el Mediterráneo, por O. con Taya, y por el N. con Valrromanas. Produce trigo, legumbres, aceite y vino. Ind.: marinería y pesca de sardina y anchova, y las mugeres se dedican á fabricar encages de hilo y seda. Dista 3 ½ horas de Barcelona, y 2 de Mataró. Contribuye 23,713 reales 2 mrs.

PREMIA DE MAR, Ald. R. de España, provincia de Cataluña, corregimiento de Mataró.

PREMIO, L. de España, provincia de Asturias, conc. de Regueras [las], parroquia de Trasmonte [*Véase este art.*].

PREMOÑO, L. de España, provincia de Asturias, conc. de Regueras [las], parroquia de Balduno [*Véase este art.*].

PRENAFETA Y MIRAMAR, L. E. de España, prov. de Cataluña, corregimiento y obispado de Tarragona. A. O., 62 vecinos, 312 habitantes, 1 parroquia. Produce trigo, cebada, vino, aceite y avellanas. Industria: aguardiente. Dista 25 horas de Barcelona, y 5 de Tarragona. Contribuye 9,317 reales 10 maravedises.

PRENDES, Parroquia de España, provincia de Asturias, concejo y arciprestazgo de Carueño, obispado de Oviedo, anejo de la de Albande [*V. este art*]. Contribuye 110 rs. 28 mrs.

PRENDONES Y SUERO [San Juan de], Parroquia de España, provincia de Asturias, concejo de Franco, obispado de Oviedo; 148 vecinos, 702 habitantes en toda la parroquia, la cual comprende los lugares de Suero, Casona, Castro (el), Quintas (las), Cruces (las), Sayane, Mouro, Guarda (la), Peñeyra, Tolgneiras, Nenin, Regueyro (el), Acebias (las), Cerredo, Purieza (la), Rebollada (la), Erbedeyras, Barreyras, San Marfun, Villamarzo, Rio de Caballos, Caderas, San Julian y Loderal, cuyos vecindarios se veran en sus artículos. Contr. 929 rs. 5 mrs. Derechos enagenados 37 rs. 27 maravedises.

PREÑANOSA, L. E. de España, provincia de Cataluña, corregimiento de Cervera, obispado de Solsona. A. O., 11 vec., 52 habitantes, 1 parroquia, 1 pósito. Produce trigo y legumbres. Dista 22 horas de Barcelona, y 1 ½ de Cervera. Contr. 2,464 rs. 2 maravedises.

PRESA, L. de España, señorío de Vizcaya, valle de Carranza, obispado de Santander. Tiene una parroquia dedicada á San Martin, servida por un beneficiado.

PRESA, L. de España, provincia de Asturias, concejo de Castropól; 2 vecinos, 9 habitantes, parroquia de Santa Cecilia de Seares (*Véase*).

PRÉSARAS (San Pedro de), Feligresía Ab. de España en Galicia, provincia y arzobispado de Santiago, jurisdiccion de Mesonzo. J. O., 63 vecinos, 314 habitantes, 1 parroq. Sit. cerca del nacimiento del rio Tambre; lindando con las parroquias de Armental, Vilariño, Folgoso y Villasantar. Produce centeno, maiz, patatas, pastos y ganados. Contribuye con Barbeito (*Véase*).

PRESEDO (Santa Maria de), Ald. R. de España en Galicia, prov. y jurisdiccion de Betanzos, arzobispado de Santiago, arciprest. de Abegondo; 28 vec., 136 hab., 1 parroq., que tiene por aneja a Cerneda. Situada en terr. llano, con dos riachuelos, entre las dos parroquias. Tiene una fuente, cuya agua parece ser especial contra el mal venéreo y la elefantíasis. Produce trigo, centeno, maiz y poco vino. Industria: tres molinos harineros. Contribuye 242 reales 32 maravedises.

Digitized by Google

PRESENCIO, V. S. de Esp., provincia y arzob. de Burgos, part. de Candemuño. A. O., 131 vecinos, 527 habitantes, 1 parr. Para su situacion y productos [*Véase Ciadoncha*]. Dista 5 leg. de la cap. Contribuye 5,400 rs. 26 mrs. Derechos enagen. 1,919 rs. 23 maravedises.

PRESIDIO DE ANDARAX, L. R. de España, provincia de Granada, partido de Ujijar (*V. Andarax*). Hay en su término mina de plomo.

PRESILLA (LA), L. R. de Esp., prov. y obispado de Santander, part. de Laredo, valle de Mena. Reg. P., 11 vec., 38 habit., 1 parroquia aneja de Entrambasaguas. Sit. á la márgen derecha del rio Nervion. Confina por N. con Ungo, por S. con Mantrana, y por O. con la ermita de Nuestra Señora de Tras-aguas [*V. Mena, valle*]. Produce trigo, cebada, avena, maiz, y todo género de legumbres y verduras. Tiene monte encinal y piedra. Terreno débil y de muchas cuestas. Dista 20½ leguas de Burgos. Contribuye con el valle.

PRESILLAS, L. S. de Esp., provincia y partido de Santander, Hoz de Bricia, arzobispado de Burgos. Reg. P., 10 vecinos, 40 habitantes, 1 parroquia. (*V. Repudio*). Dista 14 leguas de Burgos. Contribuye con la Hoz.

PRESILLAS (LAS), L. R. de Esp., prov., obispado y partido de Santander, valle de Toranzo. Reg. P., 90 vecinos, 326 habit., 1 parroquia. Es patria de D. Fernando José Velasco y Ceballos, camarista de Castilla, autor de varios *Discursos económico-políticos para el gobierno del reino*, y de muchos tratados históricos. Dista 17 leguas de Burgos. Contribuye 990 rs. Derechos enag. 383 reales.

PRESIN, Despoblado S. de Esp., prov. de Aragon, partido de Jaca. A. O.

PRESNAS, L. de España, provincia de Asturias, concejo de Allande, obispado de Oviedo; 6 vecinos, 59 habitantes. Es anejo de Linares, Santa María Magdalena de [*V. este art. y el del concejo*]. Contribuye con Linares, Santa María Magdalena de.

PRESQUEYRA (SAN MARTIN DE), Fel. S. de Esp. en Galicia, provincia de Orense, jurisdiccion de Manzaneda de Limia. J. O., 49 vecinos, 239 habitantes, 1 parroquia. Contribuye 756 rs.

PESQUEYRAS (SAN MIGUEL DE), Fel. Ecl. de Esp. en Galicia, provincia y arzob. de Santiago, jurisdiccion de Montes. J. O., 143 vecinos, 700 habitantes, 1 parroquia. Su situacion y productos se hallaran en el artículo de la cabeza de la jurisdiccion. Contribuye 1,700 reales. Derechos enagenados 1,000 reales.

PRÉSTAMO, Ald. de Esp., provincia de Asturias, concejo de Cabranes, feligresía de Santa Eulalia [*V. este art*].

PREVEDIÑOS (SANTIAGO DE), Feligr. S. de Esp. en Galicia, provincia y arzobisp. de Santiago, jurisdiccion de Budiño. J. O., 114 vecinos, 573 habitantes, 1 parroquia. Su situacion y productos se hallaran en el art. Villar, de la jurisdiccion de Cira. Está á orillas del rio Picon, que reune sus aguas con las del Ulla, al S. de Bama, y tiene inmediata la feria mensual, llamada de Brandelos, que se celebra el dia 6 de cada mes, en donde se comercia en gan. vacuno, paños, quincalla y comestibles. Contribuye 4,879 rs. 17 mrs.

PREVESOS (SAN ESTEBAN DE), Feligr. S. de Esp. en Galicia, provincia y obispado de Lugo, jurisdiccion de Castro de Rey; Juez letrado, 66 vecinos, 349 habitantes, una parroquia que se compone de las aldeas Candal, Meiño nobo, Villar, Laxe, Pousadela, Rego, Aireje, Traspas, Piñeyro, Gaidúña, Orjas, Veiga da Lama, Cubelo, Marro y Ver. Su situacion y productos se hallaran en los artículos Otero y Castro de Rey. Contribuye 396 rs. 19 mrs.

PRIA (SAN PEDRO DE), Parroquia de Esp, provincia de Asturias, concejo y arciprest. de Llanes, arced. de Villaviciosa, obispado de Oviedo; 216 vecinos, 1,067 habitantes en toda la feligresía, una iglesia matriz. Sit. en el valle de Nueva, sobre una loma y en declive, hácia el O. y a 4 leg. de la cab. de partido. Linda por N. con el mar cantábrico, por S. con los montes de Riensena, por E. con la parroquia de Nueva, y por O. con la de Collera, que es del concejo de Rivadesella, el cual empieza en el rio Agua mia. Su terreno se estiende por la mayor parte ¾ de legua, y llega hasta dentro del concejo de Rivadesella, comprendiendo el lugar de Cuerres. Se compone de los de Piñeres, Silviella, Belmonte, Llames, Pesa [la], Cuerres, Garaña, Villanueva y Otero [barrio del]. Se cogen en toda la feligresía en un quinquenio 3,500 fanegas de maiz y 500 de trigo. La iglesia matriz se halla en el centro de la parroquia, encima

Digitized by Google

de una loma, en despoblado. Contribuye 1,100 rs. 10 maravedises.

PRIANDI, Parroquia y Coto de Esp., provincia de Asturias, concejo de Nava, arcedianato de Villaviciosa, arciprestazgo de Nava y Cabranes, obispado de Oviedo; 58 vecinos, 280 habitantes, 1 iglesia matriz. Sit. á la falda de la mas elevada montaña de este contorno, llamada Peña mayor, entre N. y O.; por medio de esta parroquia atraviesa el rio que desagua en el puerto de Rivadesella; y el rio Sella, que aunque aqui es chico por tener el nacimiento como á distancia de 1½ leg., en Rivadesella ya es navegable; á las inmediaciones de este rio hay un camino bastante frecuentado de arrieros que conducen vino y varios efectos hácia la costa, y en retorno llevan pescado fresco y salado, de que carecen en Castilla. Confina, y se halla ceñida por N. y S., con término de la parroquia de San Bartolomé de Nava; por E. con el rio que llaman Caldiar, y por O. con la parroquia de San Julian de Bimenes y coto de las Melendreras, ocupando un distrito de 2,000 varas en cuadro, el cual forma un coto propio de sus vecinos que ejercen la jurisdiccion, y nombran jueces y demas oficios de justicia; pero en lo político y económico está agregado al concejo de Nava. Se encuentran minerales de carbon de piedra, que por no saber beneficiarlos, á muy poco que estraigan se pierden. Los montes incultos producen aliagas ó cotollas, como llaman los naturales, helecho y zarzas. Se coge trigo, escanda, habas blancas, maiz y algo de patatas, nabos secos, cáñamo, castaña, avellana, manzana, ciruelas silvestres y mucha cereza. Hay algunos prados de mala calidad, como tambien lo roturado, por ser muy barroso; de los prados se saca alguna yerba para la manutencion del ganado en el invierno; de este se cria vacuno, caballar, lanar y de cerda, todo en corto número por la pobreza de sus habitantes. Consta esta parroquia de las aldeas Campanal, Travesedo, Llamedo, Rodiles, Carbajal, Carpio, Burnyosa, Cañal y Puente [la]. Contribuye 133 reales 13 maravedises.

PRIAÑES, L. S. de Esp., provincia de Asturias, obispado de Oviedo; 1 parroquia, 25 vecinos, 119 habitantes. Contrib. 66 rs. 12 maravedises.

PRIARANZA, L. S. de Esp., provincia de Leon, partido de Ponferrada, exento. A. O., 63 vecinos, 247 habitantes, 1 parr., 1 pósito. Para su situacion y productos (*V. Bierzo el*). Dista 1½ legua de la cabeza de partido. Contribuye 2,098 rs. 20 mrs. Der. enagenados 358 rs. 12 mrs.

PRIARANZA, L. S. de Esp., provincia y partido de Leon, jurisdiccion de la Valduerna, obispado de Astorga. A. P., 94 vec., 376 habitantes, 1 parroquia. Situado en una llanura, á las faldas de la sierra de Teleno, y en las márgenes del rio Duernia que le baña por el S. Sus moradores estan regularmente acomodados. (*V. el art. Toral de Merayo*). Produce centeno y lino, buenas frutas y madera artificial. Abunda de ganado y de leña. Industria: un batan de estameñas. Dista 10 leguas de la capital. Contrib. con la jurisdiccion.

PRIDA, L. de Esp., prov. de Asturias, concejo y arciprestazgo de Colunga, de la parroquia de Riera [*V. este art.*]

PRIEDE, Aldea de Esp., provincia de Asturias, concejo de Pilona; 19 vecinos, 86 habitantes, parroquia de Sebares (*Véase este art.*).

PRIEGO, V. S. de España, provincia, obisp. y partido de Cuenca. A. O., 300 vec., 1,180 habitantes, 1 parroquia, 1 convento de frailes, obra del señor don Cárlos III, de lo mas magnífico y agradable, tanto por el gusto de su construccion y efigies de mérito, como por su situacion local, distante del pueblo ½ de hora; 1 de monjas, 1 hospital donde se recogen impedidos y ancianos que no pueden trabajar. Caja de correos, 235 casas de morada, entre ellas bastantes de regular capacidad. Es título de ducado. Sit. sobre la ribera del Escabas, al S. y pie de una sierra. Disfruta de buen temple; su suelo es desigual. Se descubre poco horizonte á causa de los empinados cerros que le circundan; pero sin embargo, las cordilleras de piedra que los coronan, vestidas de box, pinos y otros arbustos, á par de un hermoso plantío de viñas y olivos, hacen grata y agradable esta mansion. Se crian en el Escabas, igualmente que en el Guadiela y Trabaque, que bañan este término, muchas truchas. Prod. trigo y demas granos con mediania, de 15 á 20,000 arrobas de vino anuales, bastante aceite, miel, cera, alazor, hortaliza y alguna fruta. Es abundante de toda especie de caza, y tiene muchas fuentes de agua dulce dentro y fuera de la poblacion. Industria: fábricas de

Digitized by Google

vidriado y de sayales, un martinete, dos molinos harineros y dos batanes. Está en el camino que va de Cuenca á Zaragoza por el Villar de Domingo García, de donde dista 6 horas de camino militar, en cuyo tránsito se pasa un arroyuelo sin aguas en tiempo seco, el rio Albalate por un puente de madera, y el Escabas por otro de piedra, y se hallan los pueblos de Torralba, Albalate de las Nogueras y Villaconejos. Dista 8 leg. de la capital. Contribuye 8,518 rs. 26 mrs. Derechos enagenados 1,887 rs., y por alcabala 441 rs. 6 mrs.

PRIEGO, V. S. de España, provincia de Córdoba, cabeza de partido de su nombre, abadía de Alcala la Real. A. M. de primera clase con dos ordinarios, tribunal eclesiástico foráneo, administracion subalterna de rentas y de loterías, 1 pósito, caja de correos, 3,418 vecinos, 16,633 habitantes, tres parroquias, de las cuales una esta en la Almedinilla, otra en Tejar, y la principal en la villa; 4 conventos, los tres de frailes, á saber: uno de Franciscos observantes, otro de San Juan de Dios, otro de San Pedro de Alcántara, y uno de monjas Clarisas; tres escuelas de primeras letras; 14 fuentes públicas; una casa beaterio de educandas, otra de misericordia y un hospital de peregrinos. Es cabeza del marquesado de su nombre, y está situada la mayor parte de la poblacion en terreno llano, y lo restante sobre un cerro escarpado, á cuyo pie corre el rio Salado que riega su campiña, como tambien las aguas sobrantes despues de atravesar el pueblo por un canal de piedra que las conducen a los molinos y huertas. Su término jurisdiccional ocupa 4 leguas de estension plantado de inmensos olivares, y muchas tierras de labor, y montes de encinas y pastos. Produce trigo, cebada, toda especie de semillas, seda, cáñamo, lino, vino, aceite, zumaque y muchas frutas. Industria: cria de ganado, particularmente lanar, 18 molinos harineros, 19 de aceite, algunos batanes, fabricas de seda y 10 telares de lienzos. Hay un castillo del tiempo de los romanos, que despues ampliaron los árabes, formando un segundo recinto que comprendia ambas obras. Tiene por armas una aguila negra coronada, tres sangrientas fajas en campo dorado, dos leones sobre plata, y dos brazos de angel empuñando una espada, con otros varios emblemas. Es patria de Alonso Carmona, historiador de las Floridas, y del célebre escultor de camara de S. M. D. José Albarez, que con razon goza el renombre de primer escultor de su siglo, cuyo epiteto le han dado en Roma todos los inteligentes, asi nacionales como estrangeros, y cuyas obras le aseguran un distinguido asiento en el templo de la inmortalidad. Dista 12 leg. E. de la capital y 16 N. de Malaga. Contrib. 150,956 reales 22 mrs. Derechos enagenados 18,380 reales.

PRIEGUE (San Mamed de), Aldea de España en Galicia, provincia y obispado de Tuy, jurisd. de su nombre. J. O., 160 vec., 697 habitantes, diseminados por la campiña, 1 parr. Sit. en el camino carret. que conduce desde Vigo á Bayona de Galicia, á igual dist. de ambos pueblos; terreno fragoso y desigual, cuyos productos son los mismos que los de Bayona [*Véase*]. Dista 4 leg. de la capital y 16 de Santiago. Contribuye 3,711 rs. 13 mrs. Derechos enagenados 729 rs. 6 mrs.

PRIERES, L. de España, provincia de Asturias, concejo y arciprestazgo de Caso, arcedianato de Gordon, de la parroquia de Tanes [*V. este artículo*].

PRIERO, Parroquia de España, prov. de Asturias, concejo de Salas, obispado de Oviedo; 28 vecinos, 137 habitantes, una parroquia. Consta del lugar de Tontanal, Parano y Corradas (las), cuyos vecind. se verán en sus artículos. Contrib. 303 rs. 12 maravedises.

PRIESCA, L. de España, provincia de Asturias, concejo de Ponga; 21 vecinos, 97 hab., parroquia de Cazo [*V. este art.*].

PRIESCA [San Salvador de], Parroq. de España, provincia de Asturias, concejo de Villaviciosa, obispado de Oviedo. Está situada en terreno quebrado, cortado irregularmente por valles y alturas al E. de la parroquia de Miravalles, de la cual está separada por el rio de Sebrayo. La pueblan 9 lugaritos con 4 ermitas y una escuela. Su iglesia es antiquísima y de curiosa fábrica para los que deseen estudiar el caracter de la arquitectura de los primeros tiempos de la restauracion de la monarquia. Tiene tres naves en un espacio muy reducido, y su pavimento es de una argamasa tan dura que resiste sin desportillarse a la accion del pico, y por una inscripcion conservada en la que cubre una de las pilastras, se sabe que fue consagrado este templo el año de 931. Dista 1½ leg. de la cab. de partido.

Digitized by Google

PRIGUEIRO (San Salvador de), Feligr. de España en Galicia, provincia y obisp. de Orense, jurisdic. de Pereiro de Aguiar. J. O., 187 vecinos, 910 habitantes, 1 parroquia.

PRIMAJAS, L. Ecl. de España, prov., partido y obispado de Leon, conc. de Peñamian. A. O., 21 vecinos, 80 habitantes, 1 parroquia. Situado en el valle de Reyero, con buen clima y buenas aguas. Produce centeno, lino y legumbres. Dista 9 leguas de la capital. Contribuye con el concejo.

PRIMOU, L. S. de España, provincia de Leon, partido de Ponferrada, exento, obispado de Astorga. A. O., 21 vecinos, 78 habitantes, 1 parroq. Situada a la orilla derecha del Sil, subiendo la montaña que divide este concejo del de la Cepeda, en un valle, cuyas aguas vierten en dicho rio. Produce frutas, nueces, castañas, centeno y yerba. Industria: telares de lienzo. Dista 6 leguas de la cabeza de partido. Contribuye 289 rs. 13 mrs.

PRIO, L. R. de España, prov., obisp. y partido de Santander, valle de Val de San Vicente. R. P., 15 vecinos, 55 habitantes, 1 parroquia que tiene por aneja la de Molledo. Situado cerca del rio Nansa, confinando con Peines, Molleda y San Pedro de las Vaeras. Tiene cerca una sierra poblada de argoma y brezos pequeños, que se estiende hasta el otro lado del rio Deva, el cual la corta por una quebrada, y llega hasta cerca de San Vicente de la Barquera. Produce monte de roble, hayas, encinas, castaños, nogales, poca manzana y algunas otras frutas, pastos y pocos ganados. Dista 30 leguas de Burgos. Contrib. con el valle.

PRIORATO (el), Caserio Ord. de Esp., provincia y partido de Leon, obispado de Astorga, jurisdiccion de la Bañeza, 1 parr. la casa prioral y otras dos para criados que son los habitantes de este sitio que se halla aislado en una escelente ribera, sobre la margen derecha del Orbigo, en terreno de superior calidad y abundante de aguas, que produce trigo, cebada y lino.

PRIORATO DE MAÑINO, Desp. Ab. de España, provincia da Palencia, partido de Carrion, valle de Valdavia. Contribuye 59 reales 16 mrs.

PRIORATO DE SANTA CRUZ, Coto Red. Ord. de España, provincia de Palencia, partido de Nueve-Villas. A. O., 12 vecinos, 44 habitantes, 1 parroq. Dista 2 leguas de la capital. Contribuye 172 reales 10 maravedises.

PRIORATO DE TRESPONTS, L. R. de España, provincia de Cataluña, subdelegacion y obisp. de Seo de Urgel, corregim. de Puigcerda. A. O., 13 vecinos, 71 habit., 1 parroquia. Situado en terreno montañoso y aspero. Confina por el E. con Figols, por el S. con Urgaña, por O. con Vilar, y por el N. con Jajovell. Produce centeno. Dista 36 horas de Barcelona, y 3 ½ de Seo de Urgel. Contrib. 388 rs. 8 mrs.

PRIORATO DEL MONTE, Coto Red. Ord. de España, provincia de Valladolid, partido de Simancas.

PRIORATO DEL PUENTE, L. Ecl. de España, provincia de Valladolid, part. de Benavente. A. P., 2 vecinos, 10 habit. Situado á la inmediacion de los rios Castrogonzalo y Orbigo, reunidos, á ½ de legua del Esla. Confina con los pueblos de Arcos y Milles de la Polvorosa y con Villabeza del Agua. Este priorato es exento con su término redondo, y constaba de parroquia y jurisd. ordinaria del ilustre abad de Benevivere, quien tiene la prerogativa de conferir todos los prioratos y administraciones como los antiguos abades perpétuos. Se celebra en él un mercado todos los lunes del año. Prod. lino y centeno. Dista ½ leg. N. de la Puebla.

PRIORIO, Parroquia de España, prov. de Asturias, concejo de la Ribera de abajo, obispado, arciprestazgo y arcedianato de Oviedo (*V. Ribera de abajo*); 77 vecinos, 376 habitantes. Contrib. 573 rs. 6 mrs.

PRIORO, L. S. de España, provincia y partido de Leon, concejo de Valderueda. A. O., 145 vecinos, 562 habitantes, una parroquia. Dista 12 leg. de la capital. Contribuye 3,830 rs. 20 mrs. Derechos enagenados 483 rs. 17 mrs.

PROACINA (San Juan de), L. de Esp., provincia de Asturias, concejo de Santo Adriano, obispado de Oviedo, anejo a la parroquia de Caranga (*V. este artículo*); 22 vecinos, 106 habitantes. Contrib. 75 rs. 10 maravedises.

PROAME, Ald. S. de España en Galicia, provincia de la Coruña, jurisdic. de Herboedo, arzobispado de Santiago. Es una de las que componen la parroq. de Santa Marina de Lemayo (*Véase*).

PROAZA; Uno de los arciprestazgos del obispado de Oviedo en España, provincia de Asturias, perteneciente á la visita del

Digitized by Google

dean de la santa iglesia de aquella ciudad, se comprenden en él las parroquias siguientes. Proaza [San Vicente de], Villamueva, (San Romano de) aldea, Sograndio (Ntra. Señora de), Trespeña (San Esteban de), Brandujo (Nuestra Señora de), Villamegin (San Martin de), Castañedo del Monte (San Gabriel de), Tuñon (Santo Adriano de), Labares, (Santa Catalina de) aldea, Caranga (San Pedro de), y Proacina (San Juan de).

PROAZA, Conc. R. de España, prov. de Asturias; 543 vec., 2387 hab. en todo el conc. se gobierna por un juez noble, 5 regidores, procurador general, personero, 2 diputados del comun, fieles regidores, veedores de montes, 1 montero mayor y monteros. Situado casi en su centro, á la falda de las montañas de las Andreas que lo ciñen por E., de los montes de Hiernes y Tameza, Coalla, Linares y Sama, que formando cordillera de N. á S., sirven de límites á este concejo y al de San Adriano por O. Confina por N. con el de Santo Adriano y toca con el de Grado en la parroq. de Rubiano y coto de Coalla, por S. con los de Teberga, Quirós y coto de Peñerudes, por E. con el de Quirós, y toca con el de Sto. Adriano, y por O. con el de Hiernes y Tameza, ocupando un distrito de figura muy irregular, y como de 3 leguas cuadradas, el cual perteneció en lo antiguo al convento jurídico de Astorga, y fue comprendido entre los pueblos Pésicos, de que hicieron mencion Plinio y Tolomeo. Abraza este concejo las parroquias y cotos siguientes. Proaza, villa, Villamegin, Sograndio, Bandujo, Traspeña, Linares, coto, y Llende la Faya, coto. La parroquia de Proaza comprende una sola poblacion que es la villa de su nombre, capital de este concejo.

Los vecinos carecen de industria y comercio, ni tienen mas fábrica y artefactos que algunos telares para teger lino; batanes para limpiar del sayal de que se surte el pais, 24 molinos harineros, y su tráfico esta reducido al de ganado lanar, caballar, cabrio, vacuno y de cerda, especies que abundan á causa de ser el territorio bastante montuoso, especialmente el de las parroq. de Traspeña, Bandujo, Sograndio y Linares, y fecundo en bellos y sazonados pastos. No hay grandes cordilleras ni montañas de primero, ni aun de segundo órden, sino collados y montes dispersos, poblados en parte de matorral y de espinos; y en parte de encumbrados y robustos árboles, hayas, robles, algunas encinas, nogales y castaños injertos. Se encuentra en ellos el útil fósil del carbon de piedra y mina de hierro, en los que corren desde Sograndio hasta Linares y Castañedo, de que se trata en el artículo Santo Adriano. Abunda de piedra caliza y de canteras de fino jaspe de diversos y raros colores. En los de Bandujo, Traspeña y Sograndio, se crian javalíes, se encuentra algun oso, muchos corzos, lobos vaqueros y cervales, gatos monteses, zorros en todas partes, y lo que es mas útil liebres, perdices y arceas. A pesar de la aspereza y desigualdad del terreno, la agricultura se halla en buen estado, y hay buenas cosechas de granos y aun de frutas delicadas, á causa de la fecundidad de sus cañadas y pequeños valles. Los baña y fertiliza, dándoles al mismo tiempo amenidad y hermosura, el rio que aquí llaman de Proaza, el cual, careciendo de nombre particular, toma el de los pueblos por donde pasa. Es bastante caudaloso, y se forma de los rios de Quirós y Teberga, que, bajando aquel del puerto de Ventana, y este de la Mesa, se reunen en el lugar de Caranga, distante 1 legua de la villa de Proaza; enriquecido de esa manera, baña la parroquia de Caranga y las de Proaza, Villamueva, Tuñon y Trubia, en cuyos términos desagua en el Nalon, despues de haber corrido 3 leguas de S. á N. Es abundante de trucha y anguila, y aun de salmones en el tiempo de ovar, que es desde entrado diciembre hasta febrero. Tiene dos buenos puentes de piedra uno al N. de la villa en esta y Villamueva, al cual llaman puente de Prada, y otro al S. con el nombre de Zarameo, ambos sirven de tránsito para Oviedo, y de aquí a Castilla, habiendo de tomar los puertos de la Mesa ó Ventana. Al márgen del rio asi como á las de varios riachuelos que entran en él, hay escelentes prados de regadío y secano. La produccion de nuez y castañas es comun en todas las parroquias, la de avellana es muy copiosa. Se cria manzana, pera y ciruela, alguna fruta de hueso y otras delicadas en Villamegin, con particularidad en Proaza; lino, rica hortaliza y legumbres, señaladamente habas blancas y prietas, maiz y escanda, casi la mas estimada en todo Asturias. Calculando que podrá haber en este concejo 1 legua cuadrada de baldíos,

Digitized by Google

montes ásperos, riscos, peñascos y tierra inútil por naturaleza, restan de su total estension poco mas de 2 leguas cuadradas, útiles, cuyas producciones por un quinquenio se pueden regular en todo el concejo en 6500 fanegas de trigo, 6300 de maiz, 3258 de castañas, 3300 de avellana y nuez 10,600 cabezas de ganado lanar y cabrío, 4344 de cerda y 3258 de vacuno y caballar.

PROAZA, Rio de España, provincia de Asturias, concejo de su nombre (*V. la descripcion de este concejo*).

PROAZA [San Vicente], Villa Parr. de España, provincia de Asturias, obispado de Oviedo, cabeza del concejo y arciprestazgo de su nombre; tiene por hijuela á Villanueva [San Romano de], cabeza del concejo de Santo Adriano. 120 vecinos, 600 habitantes, 1 iglesia matriz, 1 capilla, y se celebra una feria de mercancías del pais, bastante concurrida el dia de San Blas. Sit. en llanura, en la ribera occid. del rio de Proaza, al S. O. de la ciudad de Oviedo, y S. E. de la villa de Grado. La comprension de su vecindario y término con el anejo de Villanueva, es un cuadrilongo que, ceñido de ásperas montañas por E. y O., se estiende como 3,200 varas de N. á S. y 2,400 de E. á O.; hermoso valle, fecundo, ameno y de un clima sumamente feliz y templado. En el centro de la villa existe un castillo de construccion antigua y de figura orbicular, como de 20 pies de diámetro, y las paredes, que se conservan con bastante firmeza, tienen 34 de alto. El concejo usó de él para celebrar las elecciones y juntas, hasta que hizo sus casas consistoriales. Al rededor del castillo hay escombros y vestigios de fosos y murallas: se encuentran asimismo restos de fortificaciones, al otro lado ó banda oriental del rio, y tambien en lo alto de la peña llamada del Castiello, término de esta parroquia: muestras de la estension y grandeza del antiguo castillo de Proaza, famoso en el siglo XII por su fortaleza, y mucho mas porque en el año 1133 acudió en persona el Emperador don Alonso VII, á rendirle y apoderarse del rebelde conde don Gonzalo Pelaez. Esta villa fue patria del bachiller Alfonso de Proaza, presbitero, que escribió una obra en la que recopilaba las glorias de la ciudad de Valencia; tambien lo fue de Andres de Prada, caballero de la orden de Santiago. Los vecinos cogen ademas de los frutos comunes en el conc, lino con abundancia, esquisita hortaliza, todo género de legumbres, señaladamente habas blancas, frutas de hueso muy sazonadas, y de gusto casi igual á las superiores de Candamo; limones, naranjas y granadas; en fin, de todas las producciones conocidas en la provincia. Su cosecha asciende anualmente á 1500 fanegas de trigo, 1420 de maiz, 720 de castañas, 700 de nuez, 740 de avellana; y crian 2400 cabezas de ganado lanar y cabrio, 1440 de caballar y vacuno y 960 de cerda. Es patria de don Romualdo Velarde y Prada, obispo de Avila, autor de una obra manuscrita con el título de *Instantibus et momentis temporum in jure computandis*. Dista 3 leguas de la ciudad de Oviedo, y otras tantas de la villa de Grado. Contr. 743 rs. 6 mrs. Derechos enagenados 144 reales 3 mrs.

PROBA, Ald. Ecl. de España en Galicia, provincia y obispado de Lugo, jurisdiccion de Asma. Es una de las que componen la parr. de Santiago de Riba [*Véase*].

PRODA, L. de España, provincia de Asturias, concejo de Morcin, parroquia de *Sta. Eulalia* [*V. este artículo*].

PROENDOS (Santa Maria de), Feligresía S. de España en Galicia, provincia y obispado de Lugo, jurisdiccion de Sober. J. O., 110 vecinos, 554 habitantes, 1 parr. que comprende las aldeas San Jillao, Outeiro, Francos, Castajña doa de Corbelle, Frojan Mer, Pena de abajo y Riva, Sober y Lajes, Pacios, Barrio y Villa estrille, y tiene unida la de San Martin de Anllo. Su situacion y productos se hallarán en el art. Monforte, de donde dista 2 horas y $\frac{1}{2}$ S. O. y en el de Cotonuevo. Contr. 1479 reales 20 mrs. Derechos enag. 999 rs.

PROENTE y FARAMONTAOS, Jurisdiccion Ab. de España en Galicia, prov. y obispado de Orense. Se halla compuesta de 2 feligresías á saber, San Andres de Proente y San Gines de Faramontaos, en cuyos respectivos artículos puede verse su poblacion, situacion, productos y demas circunstancias. Dista 2 leguas de la capital, y 17 de Santiago.

PROENTE [San Andres de], Feligresía Ecl. y S. de España en Galicia, prov. y obispado de Orense, jurisd. de Proente y Faramontaos. J. O., 100 vecinos, 498 hab. 1 parroquia que tiene por aneja á San Julian de Torjas. Situada á orillas del rio Arnoya,

Digitized by Google

1 legua mas abajo de Allariz. Produce maiz, patatas, centeno, pastos y vino de inferior calidad. Contr. 1671 rs. 20 mrs.

PROENZA A NOVA, V. de Portugal, provincia de Alentejo, comarca de Crato; 1 parroquia, 520 vecinos, 1957 habitantes, casa de Misericordia, hospital, 3 ermitas, J. O. y 2 vereadores. Tiene fuero. Situada á 2 leg. S. de la villa de la Certan, 7 O. de la ciudad de Castelo Branco, y 12 N. N. E. de su capital. Su término produce granos, vino, aceite y mucha caza en la sierra de la Gardnña, que le cae al E.

PROFACIO, Gr. S. de España, prov. de la Mancha, partido de Infantes, término de Béas.

PROGO (San Miguel de), Felig. S. de España en Galicia, provincia y obispado de Orense, jurisd. de Soto Vermud. J. O. 109 vecinos, 542 habitantes, 1 parroquia aneja de Santa María de Rios. Su sit. y productos se hallarán en el art. Rios. Contr. 3300 rs.

PROIDA (la), L. de España, provincia de Asturias, conc. de Castropól; 1 vecino, 5 habitantes, parroquia de San Esteban de Pianton [*Véase*].

PROLAGO (Santiago de), Felig. Ab. de España en Galicia, provincia, obispado y jurisdiccion de Lugo. Merino, 20 vecinos, 102 habitantes, 1 parroquia que comprende las aldeas de Cabreira y Vila. Contribuye 279 rs. 24 mrs.

PRONGA, Coto y jurisd. R. de España, provincia de Asturias, obispado de Oviedo; 40 vecinos, 198 habitantes, 1 iglesia parroquial. Para su situacion, productos y demas circunstancias [*V. Quintanas de arriba*]. Contribuye 750 rs. 14 mrs.

PROPESTE, Ald. S. de España en Galicia, provincia de la Coruña, jurisdiccion de Soandres, arzobispado de Santiago. Es una de las que componen la parr. de Santa María Magdalena de Montemayor (*Véase*).

PROVAOS [Santa Eulalia de], Aldea Ab. de España en Galicia, provincia y arzobispado de Santiago, jurisdic. de Mesía. Esta ald. compone parte de la de Dordaño [*Véase*].

PROVAOS DE ARRIBA [Sta. Eulalia] y BARRIOS DA HERMIDA, L. y Felig. R. de España en Galicia, provincia y jurisdiccion de Betanzos, arzobisp. de Santiago; 74 vec., 366 habitantes. Es anejo de Dordaño [Santa María de], y su situacion y productos se hallarán en el artículo Borrifans. Contribuye 870 reales 8 maravedises.

PROVEIROS, Aldea R., Ab. y S. de España en Galicia, provincia y obispado de Lugo, jurisdiccion de Brollon, y una de las que componen la parr. de Santa María de Laparte (*Véase*).

PROVENCIO [el], V. S. de España, provincia y obispado de Cuenca, partido de San Clemente. A. O., 335 vecinos, 1,308 habitantes, 1 parroquia, 1 pósito, parada de diligencia, 255 casas, entre ellas algunas de regulares proporciones; 7 posadas bastante capaces. Es pueb. de mediana cosecha de granos, azafran, vino, y grangería de ganado lanar; y si le faltan las aguas, está sujeto á la miseria: aprovechan muy poco las de un arroyo que pasa junto á la poblacion, llamado Córcoles, que va á desaguar á ½ legua de ella en el rio Zancara. En este punto se encuentran la carretera que va de Madrid á Valencia y Murcia por Ocaña, y la que de Ciudad Real va á los mismos puntos por Manzanares y Socuellanos, de donde dista el Provencio 5 horas de cam. militar, en cuyo tránsito se pasa el arroyo Córcoles y el rio Zancara por vados de terr. firme, y á hora y media de Socuellanos se halla un molino de agua sobre el mismo rio Zancara. (*V Minaya*). Está á los 39° 22′ 35″ de latitud N. Dista 2 leguas de la cab. de partido y 14 S. S. O. de la capital. Contr. 23,288 rs.

PROVESENDE, V. Ecl. de Portugal, provincia de Tras-los-montes, comarca de Villa-Real, arzobispado de Braga; 1 parr., 235 vec., 873 habitantes, 2 ermitas, J. O., y tiene fuero. Situada á 3 leg. de la capital de esta comarca, y una del rio Duero. Produce trigo, vino, aceite, buenas frutas, gan. y caza. El rey don Alonso le dió fuero.

PROVINCE, Ald. S. de España en Galicia, provincia de Lugo, jurisd. de Otero de Rey. Es una de las que componen la parroq. de San Ciprian de Aspai [*Véase*].

PRUAÑO, L. R. de España, provincia de Palencia, partido de Reinosa, arzobisp. de Burgos. Reg. P., 50 vec., 176 habitantes, 1 parroquia. Situado en la herm. de Suso, y límites del valle de Cabuérniga; confina por N. con Pruañejo, por E. con Soto, por S. con la Hoz, y por O. con las sierras y monte de Isar. Sus productos son los indicados en el artículo Reinosa. Dista 1 legua de la cabeza de part. Contr. 731 rs. 6 mrs.

PRUBLA (Santiago de), Parroquia de España aneja de Lugo, concejo y arciprest.

Digitized by Google

de Llanera, decanato de Oviedo; 74 vecinos, 368 habitantes, repartidos en los lugares de Sta. Eulalia, Granda y Campana. Los dos primeros lugares se hallan á la izq. de la carretera, viniendo de Gijon á Oviedo; Prubla á la derecha, igualmente que Campana, situados en los confines de su matriz y del concejo de Siero; á la derecha del mismo camino, viniendo de Gijon, se encuentra, en término de esta parroquia y confines de aquella, la venta que llaman de Puga. Se halla situada esta parroquia en el angulo N. E. del concejo, y pasa por ella el camino real de Gijon á Oviedo, y á distancia de 1 ½ legua de Rondiella. Confina por N. con térm. de Gijon y su parroquia de Serin, por S. con la de Lugo, de la cual es hijuela; por E. con términos del concejo de Siero, y por O. con los de Lugo. Acerca de frutos y cosechas (*V. este último*). Contribuye 457 rs. 24 mrs. Derec. enag. 77 rs.

PRUIDA, L. de España, prov. de Asturias, concejo de Castropól; 3 vec., 15 hab., parr. de San Esteban de Pianton [*Véase*].

PRUIDA (LA), L. de España, provincia de Asturias, concejo de Tineo; 7 vecinos, 31 habitantes, parroq. de Sorribas [*Véase este artículo*].

PRULLANS, L. S. de España, provincia de Cataluña, corregimiento de Puigcerdá, obispado de Seo de Urgel. A. O., 114 vec., 568 habitantes, 1 parroquia. Sit. á la margen derecha del Segre, á cuyas inmediaciones se le reune el Llosa. Confina por el E. con Bellver, del cual dista una legua; por el S. con Pi, Santa Eugenia y San Martí las Canals, y por el N. con Coborriu del Golf. Produce centeno. Indust.: ganadería. Dista 39 horas de Barcelona y 3 de Puigcerdá. Contribuye 5,293 rs. 29 mrs.

PRUNA (CALLET), V. S. de España, provincia y arzobispado de Sevilla, partido de Osuna. Corregidor de primera clase y 2 AA. OO., administracion subalterna de rentas, 563 casas, 811 vecinos, 2,745 habitantes, 1 parroquia que tiene por aneja la aldea Algamitas; 1 castillo, obra de moros, sobre un monte muy eminente y escarpado; 1 pósito. Situada en terreno llano, aunque dominado de cerros. Su término al O. del pueblo, se estiende á 2 leguas castellanas; al N. como legua y ½; á E. y S. como ½ de legua: su terreno escabroso, y poblado en gran parte de encinas y monte bajo, escasea de agua. Produce en abundancia granos, vinos y bellota, y en su término, en el que se han roto para labor como 8.000 fanegas de tierra, siendo lo demas montuoso, hay 14 dehesas, mucho plantío de viñedo, 6 huertas, y muchos y buenos pastos para toda clase de ganados. En las inmediaciones del pueblo se encuentran inagotables canteras de alabastro de varios colores, muy apreciable, y el mas esquisito que se conoce, con especialidad el blanco. Linda su término por E. y S. con el de Olvera, por O. con el de Moron, y por N. con el de Osuna. En lo antiguo estuvo sit. esta villa al pie de su castillo, donde se ven aun sus vestigios y su antigua iglesia arruinada. Dista 15 leguas de la capital, 5 de Osuna, y otras 5 de Ronda. Contribuye por rentas provinciales con 28,471 rs. 9 mrs. Derechos enagenados 9,026 rs. 13 mrs., sin la sal ni 5,364 rs. que paga por utensilios.

PRUNEDA, L. de España, provincia de Asturias, concejo de Nava, parroquia de Cuenya [*Véase este artículo*].

PRUZOS, Jurisdiccion S. de España en Galicia, prov. de Betanzos, arzobispado de Santiago. Se compone esta jurisdiccion de 8 feligresías, a saber: Santiago de Adragonte, San Tirso de Ambroa, Santa María de Berines, San Martin de Churió, San Salvador de Corujou, San Lorenzo de Irijoa, San Juan de Paderne y Sta. Eulalia da Viña. Para su poblacion, situacion, productos é industria véanse sus respectivos artículos. Esta jurisdiccion comprende el partido de Esperela, en la parroquia de San Julian de Vigo, jurisd. de Villamorel. Dista 2 leg. de la capital y 10 de Santiago.

PUBIEYROS, Ald. S. y Ecl. de España en Galicia, provincia y obispado de Lugo, jurisdiccion de Castro. Es una de las que componen la parroquia de Castro [*Véase*].

PUBOL, L. S. de España, provincia de Cataluña, corregim. y obispado de Gerona. A. O., 25 vecinos, 119 habit., 1 parroquia. Situado en terreno llano; confina por el E. con Pelrras, por el S. con Madremaña, por O. con Pedriña y por el N. con la Pera. Produce trigo, legumbres, vino y aceite. Dista 24 horas de Barcelona y 4 de Gerona. Contribuye 2,637 rs. 30 mrs.

PUCARIÑA, Aldea S. de España en Galicia, provincia de Lugo, jurisdiccion de Buron, obispado de Oviedo, y una de las que componen la parroquia de San Bartolomé de Montesciro (*Véase*).

Digitized by Google

PUCHOL, L. S. de España, provincia de Valencia, part. de Alcira. A. O., 18 vec., 64 habitantes, 1 parroquia. Su situacion y productos [*V. Benimuslem*]. Contribuye 3,293 reales.

PUDIO, Ald. S. de España en Galicia, provincia y obispado de Lugo, jurisdiccion de Saviñao, y una de las que componen la parroquia de Santa Eulalia de Rebordaos (*Véase*).

PUEBLA, Ald. R. de España en Galicia, provincia de Lugo, jurisdiccion de Puebla de Parga. Es una de las que componen la parroquia de Parga [*Véase*].

PUEBLA (LA), V. R. de España en la isla de Mallorca, y de su obispado. A. O., 648 vecinos, 3,160 habitantes, 1 parroquia, 1 ermita. Situada algo distante del mar, en una crecida llanura, cuyo margen sirve de límite y forma la bahía de Alcudia, y es la parte menos cultivada de la isla. Produce aceite, trigo, cebada, habas y cañamo; pastos, vino, legumbres, ganado lanar, cabrio y vacuno. Industria: 8 herreros, 9 tejedores y 7 carpinteros. Contr. 6,246 libras 1 sueldo.

PUEBLA (LA), L. S. de España, prov. y obispado de Segovia, partido de Pedraza. A. P., 56 vec., 179 habitantes, 1 parroquia. Situado á 1 legua N. de Arevalillo, cuya posicion y productos son muy semejantes (*Véase*). Dista 6 leguas de la capital. Contribuye 3,012 rs. 18 mrs. Derec. enagenados 386 rs. 16 mrs.

PUEBLA (LA), Despoblado S. de Esp., provincia y part. de Avila, sexmo de Santo Tomé; A. O. Dista $4\frac{1}{4}$ leguas de la capital. Contribuye 342 rs. $24\frac{1}{4}$ mrs.

PUEBLA (LA) Y SU BARRIO, V. R. de España, provincia de Palencia, partido de Carrion, obisp. de Leon. A. O., 100 vecinos, 373 habit., 2 parroquias, 1 ermita. Situada en un valle llamado Valdavia, inmediato al rio de este mismo nombre, cuyos costados del valle al E. y O. son unos cerros montuosos de poca leña, brezos y otras plantas de ningun provecho. Tiene fuentes bastantes para el consumo de sus habitantes en las casas. Confina por S. con Buenavista á distancia de $\frac{1}{2}$ legua, y por N. con Congosto á 1 legua, me diando el despoblado de Tablares. Su barrio se halla á $\frac{1}{4}$ cuarto de legua, y forman un solo concejo. Produce trigo, centeno, cebada, avena y lino; de todas estas especies se coge muy poco, pues no llega para el consumo de la mitad de sus habitantes, por lo cual se proveen del mercado que se celebra 4 leguas de aqui. Se cria poco ganado lanar, y raro de otras especies. La industria se reduce á beneficiar el lino, y á hacer lienzos bastos y fuertes para el uso de sus habitantes. Dista 7 leg. de la cabeza de partido. Contr. 2,919 reales 12 maravedises.

PUEBLA (SAN JULIAN DE LA), V. S. de España en Galicia, provincia y obispado de Lugo, cabeza de la jurisdiccion de su nombre. J. O. para toda ella, 46 vecinos, 233 habitantes, 1 parroquia compuesta de las aldeas Ariz y Santa María de Villafiz. Situada á la falda de un pequeño cerro en una espaciosa vega, cercada por la parte del E. del rio Neyra, y por la de O. del Sarria, los cuales se reunen á muy corta distancia de la ald., quedandoles el nombre de Neyra, el cual pierden tambien con su reunion al Miño. Hacia el S. y á $\frac{1}{4}$ cuarto de legua de San Julian, al otro lado del rio Sarria, se encuentra Santa María de Villafiz, y algo mas arriba dos cortas poblaciones llamadas la una las Côrtes que se compone de 4 casas, y la otra Viance de 3. Volviendo á pasar el rio, está á $\frac{1}{4}$ de legua Villapedre, con 23 vecinos. Hacia el E., del otro lado del rio Neyra, se encuentra la aldea de Ariz, y hácia el N., á distancia de 600 pasos, se encuentra el pueblo de Escuredo, en lo alto de un pequeño cerro. A corta distancia de él pasa el rio Tordia, á cuyas margenes está el pueblo de Chousa. Algo mas al ajo, en la orilla opuesta de este mismo rio, se halla Lajes, y á su inmediacion se reunen el Tordia y el Neyra. Por la parte de O., pasado el rio Sarria, á 900 pasos de San Julian, se encuentra una poblacion de 11 vecinos llamada Moscan, aneja de Saz. Todos estos pueblos tienen iguales ó semejantes productos que este, y se reducen á centeno, maiz, patatas, lino, castañas, nabizas y yerba. Es de advertir que los 18 pueblos de que consta esta jurisdiccion, que todos estan en las inmediaciones de los espresados rios, participan de la misma clase de frutos. Años pasados hicieron un cambio los vecinos de la Puebla con don Bernardo Quiroga y Arias, dandole un monte por una presa en el rio Sarria, á fin de sacar una acequia de riego para dicha vega. Se comenzó la obra, pero cesó despues por falta de recursos. Seria de desear que se

Digitized by Google

continuase y que se fabricasen puentes, asi en el espresado rio como en el Neyra, particularmente en este último por ser paso para el correo de Sarria á Lugo, y ser bastante peligroso el puerto. Contr. 325 reales 29 mrs. Derec. enag. 38 rs. 22 mrs.

PUEBLA (Santa Maria de la), Felig. S. de España en Galicia, prov. de Orense, obispado de Astorga, jurisd. de Valdeorras. J. O., 18 vec., 86 habitantes, 1 parroquia que tiene por aneja á la de Santa Eulalia del Monte. Situada en ribera, á 14 leguas N. E. de la capital. Prod. castañas, centeno, vino y aceite [*V. Valdeorras, jurisd.*].

PUEBLA DE ALBORTON (la), L. S. de España, provincia de Aragon, partido, arzobispado y corregimiento de Zaragoza. A. O., 156 vecinos, 723 hab., 1 parroquia. El nombre de este lugar es de orig. arábigo, y está situado al pie de unos montes bastante elevados que producen abundante yeso. Confina con Valmadrid, Torrecilla, Janlin y Fuendetodos; de igual situacion y productos. Carece de aguas para beber y para los demas usos, y solo hay una balsa que suele secarse algunas veces, y entonces tienen que ir á buscarla á 2 leg. de distancia. Produce trigo, cebada, barrilla, ganado lanar y cabrio. Industria: fabrica de salitre. Tiene tambien una cantera abundantisima de jaspe muy sólido, de donde se ha sacado para fabrica de la capilla de Ntra. Señora del Pilar de Zaragoza. Dista 6 leguas de Zaragoza y 2 de Belchite. Contr. 12,529 rs. 2 maravedises.

PUEBLA DE ALCOCER, V. S. de España, prov. de Estremadura, partido de Trujillo, obispado de Toledo. A. M. de primera clase con 2 ordinarios, 616 vecinos, 3,050 habitantes, 1 parroquia, 1 convento de cada sexo, 1 palacio del duque de Bejar, 1 pósito. Situada en la inmediacion del camino de Campanario á la Mancha, á la falda E. y N. de las sierras de su nombre, cercada de olivares y viñas, tierras de labor y dehesas de pastos. Tiene escelentes aguas y buen clima. Todas las montañas vecinas á este pueblo son de piedra arenisca ó de afilar. Produce granos, aceite y lino; tiene abundantes pastos para ganado lanar y vacuno. Industria: telares de lana. Entre este pueblo y el de Orellana hay una mina de hierro en piedra arenisca, donde se cria el mejor ocre rojo del mundo. A 1 legua de distancia, hácia el O., hay una hermosa llanura, y en ella una mina de plomo que nunca ha sido trabajada. Dista 23 leguas de la capital, 13 de la cabeza de partido y 5 de Campanario. Contribuye 21,940 rs. 2 mrs. Derechos enagenados 9,023 reales 12 maravedises.

PUEBLA DE ALFINDEN (la), L. S. de España, provincia de Aragon, partido arzobispado y corregimiento de Zaragoza. A. O., 241 vecinos, 968 hab., 1 parroquia, casa de postas con 6 caballos, 1 posada. El nombre de este lugar es de origen arábigo, y está situado á 5½ leguas de la capital y ¼ y medio E. del rio Gallego; confina con el término de Mamblas y Malpica, regado por las acequias de Urdana y Camarera, que toman las aguas del Gállego. Tiene hermosas huertas cultivadas con el mayor cuidado, y produce granos, aceite, vino y hortaliza. Contribuye 9,173 rs. 4 mrs.

PUEBLA DE ALGAMITAS, Aldea S. de España, provincia de Sevilla, partido de Osuna [*Véanse Algamitas y Pruna, de cuya última villa es aneja*].

PUEBLA (la) DE ALMENARA, V. S. de España, provincia y obisp. de Cuenca, partido de Huete. A. O., 247 vec., 958 hab., 1 parroquia, 2 hospitales, 1 pósito. Situada en terreno llano, al E. y pie de la sierra Jarameña, en cuya cumbre hay un castillo arruinado y un santuario de Ntra. Señora de la Misericordia, de mucha devocion, con varios pozos abundantes de agua dulce. En la citada sierra Jarameña se crian muchas yerbas medicinales, y en ella se dieron muchas batallas contra los moros, segun se refiere en la historia de la órden de Santiago. Produce granos, aceite, vino, patatas y hortaliza. Ind.: alfareria. Dista 7 leguas de la cabeza de part., 12 de la capital, 4 de Tarancon, 4 de Belmonte y 3 de Uclés. Contribuye 10,707 rs. 8 mrs. Derechos enagenados 3,665 rs. 31 mrs.

PUEBLA DE ALMURADIEL, V. Ord. de España, provincia de la Mancha, part. de Alcazar de San Juan, priorato de Uclés. A. O., administracion subalt. de loterías, 802 vecinos, 3,329 habitantes, 1 parroquia, 3 ermitas, 1 pósito. Sit. al O. del Jigüela, con varios molinos harineros. Prod. trigo, cebada, centeno, salicor, vino y patatas. Sus moradores se dedican á la agricultura y ganaderia. Industria: fábrica de paños ordinarios para uso de sus vecinos. Dista 13 leguas de la capital, 4 de la cabeza de

Digitized by Google

partido, 1 de Villacañas, 17 de Madrid, y 54 de Granada. Contr. 22,586 rs. 22 mrs.

PUEBLA DE ARENOSO, Villa S. de España, provincia y arzobispado de Valencia, partido de Morella. A. O., 534 vec., 1,878 habitantes, 1 parroquia que tiene por aneja la aldea de Campos, que dista 1 leg.; 1 pósito, 3 ermitas. Situada en los confines de esta provincia con la de Aragon, en terreno montuoso, á la orilla derecha del rio Millares, con cuyas aguas riegan la mayor parte de su término, plantado de moreras, almendros, olivos y viñas. Los vecinos, ademas del dilatado secano, cultivan como 80 jornales de huerta que tienen dispuesta en graderia, y riegan con las fuentes que allí nacen; el suelo es algo gredoso, rojo y fértil. Produce trigo, maiz, seda, vino, frutas y otras producciones de menor valor. Dista 13 leg. de la capital y 15 de la cabeza de partido. Contr. 14,806 rs.

PUEBLA DE ARGANZON, V. S. de España, provincia de Burgos, partido de Miranda de Ebro, obispado de Calahorra y la Calzada. A. O., 120 vecinos, 550 hab., 1 parroquia, 1 ermita, 1 convento de frailes Franciscos, 1 hospital con iglesia, casa de postas con 8 caballos, y parada de diligencia. Situada en el camino real, que conduce de Madrid á Francia; le baña el rio Zadorra por la parte de O., y tiene al S. una llanura fértil y deliciosa, y un antiguo castillo hácia el N. Tiene por aneja esta villa á Villanueva de la Oca. Produce trigo, cebada, maiz, avena, arbeja y ganado cabrío; bastante pesca en el dicho rio. Ind.: clavos y herrages para balaustrados y arrieria de granos, desde Haro y Miranda á Vitoria. A ½ hora de distancia hacia el N., hay una altura con un vestigio de fortaleza antigua, llamada el Castillo, donde tuvo principio la famosa batalla de Vitoria, el 21 de junio de 1813, entre el ejército combinado de españoles, ingleses y portugueses, y el de las tropas de Buonaparte, habiendo conseguido la victoria los primeros. Dista 16½ leg. de la capital, 3 S. de Vitoria y 2 de Miranda. Desde Briones á este pueblo hay 6½ horas de camino militar, y en su intermedio se encuentra Zambrana. Contribuye 3,200 rs. Derechos enagenados 1,748 rs. 3 mrs.

PUEBLA DE AZAVA (LA), L. R. de España, provincia de Salamanca, partido y obispado de Ciudad-Rodrigo, campo de Argañan. A. P., 66 vecinos, 258 habitantes, 1 parroquia, 1 pósito. El nombre de este lugar es de origen arabigo, y está situado en terreno montuoso, rodeado de pinares, y entre ellos uno de su nombre, inmediato á los confines de Portugal, lindando con Castillejo de Azava, Fuente-Guinaldo, Alamedilla y Atalayuela. Produce granos, ganados y leña. Dista 5 leguas de la cabeza de partido. Contr. 1,782 rs. 3 mrs.

PUEBLA DE CASTRO (LA), L. S. de España, provincia de Aragon, partido de Benavarre, obispado de Barbastro. A. O., 230 vecinos, 920 habitantes, 1 parroquia. Dista 2 leguas de Benavarre. Contribuye 12,976 rs. 22 mrs.

PUEBLA DE CAZABA ó DE CAZALLA (CORULA), V. S. de España, provincia y arzobispado de Sevilla, part. de Marchena. A. M. de primera clase y 2 ordinarios, tribunal eclesiástico foráneo, administracion subalterna de Rentas, 752 vecinos, 3,089 habitantes, 1 parroquia, 1 convento medio arruinado, 2 posadas grandes y 1 pósito. Hay en esta villa varias inscripciones romanas, y está situada en el camino militar de Sevilla á Osuna, dist. 5½ horas de Arahal, cerca del rio Corbones, en cuyo tránsito se encuentra el caserío de Montefranje, rodeado de huertas y olivares, con un manantial abundante, el pequeño caserío de las Villegas y el cortijo de Orbaneja Grande, con bastante agua y arbolado. Celebra feria el 12 de setiembre. Dista 11 leg. de la capital. Contr. 25,907 rs. 24 mrs.

PUEBLA DE DON FADRIQUE, V. Ord. de España, provincia de Toledo, part. de Ocaña, priorato de Uclés. A. O., 824 vecinos, 3,368 habitantes contando el arrabal, 1 parroquia, 3 ermitas. Situada en llano, con cielo despejado, á distancia de ¾ de legua E. del rio Jiguela, á cuyas orillas han sembrado los moradores muchas patatas. A la misma parte un monte bajo entre el pueblo y el rio. Por O. corre el rio Ansa. Produce trigo, cebada, centeno, azafran, tranquillon, salicor, vino, cominos y algunas legumbres. Industria: panaderia, tráfico de especias y otros géneros; ganaderia, 2 molinos harineros, telares de gerga y de cordellates, y un tinte. Dista 13 leguas de la capital, 4 de la cabeza de part., 1 de Villacañas, 16 de Madrid y 48 de Granada. Contr. 18,055 rs. 10 mrs.

PUEBLA DE DON FADRIQUE, V. S. de España, provincia de Granada, part.

Digitized by Google

de Baza, arzobispado de Toledo, vicaría de Huesca. A. O., 1,548 vecinos, 7,600 habit. inclusos sus anejos la Torcana, Almasiles y Santas Martires; 4 parroquias, á saber: 1 en la Sierra, 2 en el Campo y 1 en el pueblo, de 3 naves; 1 convento de frailes Alcantarinos, varias ermitas, 1 hospital, 1 cementerio muy vasto, 1 pósito, 2 posadas. Está es la última villa de la provincia de Granada, la cual está situada en anfiteatro, formando un semicírculo al pie del cerro llamado el Calar, que le quita mucho sol por las tardes, y sobre hacerla en el invierno muy triste, y mas fria de lo que exige su temperatura, le ocasiona tambien mal piso en la parte superior. A un tiro de bala de ella hay una hermosa fuente, perfectamente embovedada y cerrada, que surte de escelentes aguas al vecindario. Confina por N. N. E. con la provincia de Murcia, y tiene al N. O. la encumbrada Sagra, abundante en yerbas medicinales, pastos para toda clase de ganados, alguna caza mayor y escelentes pinos, que, como todos los de estas sierras de Segura, son de las mejores maderas que hay en la península. De E. á S. se encuentra el dilatado campo de Bugejar, llamado así, porque casi le atraviesan en dicha direccion las aguas de la prodigiosa fuente de este nombre, únicas que hay en lo principal de él, para una infinidad de personas y animales de que está poblado, singularmente en el verano. Sus producciones principales son trigo, cebada, cent., patatas, algun vino, muy malo, que ni se puede guardar de un año á otro, ni tampoco estraer del término; no así las hilazas, que, aunque escasas, son escelentes, como lo son tambien las pocas verduras que se crian con el corto riego que tienen: tambien es muy bueno el esparto que abunda en la parte del campo que hay sin labrear. La industria se reduce á algunos tejidos de lana, cáñamo y lino, que por lo regular se consumen en el pueblo, y á la construccion de maderas de que se hace un comercio bastante lucrativo, y que cesará bien pronto, si continuan los vecinos talando y quemando los montes sin tino ni cálculo, como lo han hecho hasta aquí. Tambien merece alguna consideracion la cria de ganado vacuno, y principalmente el lanar, cuyas lanas se conducen á las provincias de Valencia y Murcia, y son las mas estimadas de toda la comarca. Es opinion muy general entre estos naturales, que en el corazon de estas montañas hay muchas minas de oro, plata y plomo; mas lo cierto es, que á 1 legua E. del pueblo, en el sitio llamado la Molata de Casa Vieja, despues de las grandes tempestades, se cogen muchos perdigones y pelaritos de plomo, que lavados con las aguas, brillan y se manifiestan con abundancia; lo cual, junto con los escombros y cimientos que se advierten, prueba que allí hubo en otro tiempo fábrica de perdigones y mina de plomo. Tambien se están encontrando todos los dias en estas inmediaciones, sepulcros mas ó menos bien construidos, con esqueletos enteros, entre los cuales merece particular atencion uno que se encontró el año de 1819, cerca de la referida aldea de Almaciles, en el cerro de la fuente de la Solana, por otro nombre del Moralejo. Un pastorcito, hijo de Juan García Ramal, de esta vecindad, habiendo advertido que se descubria en la tierra un cráneo humano, comenzó á escarbar con el cayado, y luego vió una losa que cubria una orza ó pequeña tinaja, de la que se habia separado un poco con el tiempo, y por aquel pequeño desvio asomaba el cráneo. Habiendo noticiado el muchacho la ocurrencia á su padre, subió éste con una azada y acabó de descubrir la tinaja, en la que se halló un esqueleto entero, puesto como en cuclillas y con las dos manos ligadas con un grueso hilo de plata, semejante á los de las péndulas largas de los relojes de sala, y con tanto brillo como si la materia acabase de salir de las manos del artífice. Segun el tamaño, parecia ser el esqueleto de un muchacho de 10 á 12 años; y denotaba la postura en que se encontraba, que habia sido metido violentamente en la tinaja para hacerle sufrir este género de muerte tan atroz. Confirmó hasta la evidencia esta sospecha el suceso del dia siguiente, en el que, habiendo vuelto Juan García Ramal á proseguir la escavacion, con la esperanza de hallar algun mayor provecho que el hilo de plata del anterior, encontró otros dos esqueletos de hombres, atravesado cada uno de pecho á espalda con una lanza, cuyos yerros respectivamente estaban clavados en el espinazo ó vértebras dorsales, segun creemos las llaman los anatómicos. Ambos esqueletos estaban enteros, y una de las calaveras conservaba íntegra toda su dentadura, algunos dientes faltaban á la otra;

Digitized by Google

un cuerno de ciervo se halló junto á ellos, pero bastante consumido ya. Desde luego se formó el juicio, de que habiendo sido este terreno por muchos años frontera de los moros granadinos, con el reino cristiano de Murcia, habrian aquellos bárbaros hecho prisioneros á estos infelices, y sacrificadolos despues á su inhumanidad. Esta congetura parecia bastantemente fundada, por que, como hemos dicho, el sitio está casi en la línea divisoria de los reinos. Mas luego se observó, que en las hojas ó cuchillas de las lanzas, se notaba algun verdete ó cardenillo, y por tanto sospecharon que fuesen de cobre. Habiéndolas reconocido entonces con mas atencion, se vió que efectivamente lo eran. Pero creció mucho mas la admiracion, al considerar que las primeras armas que usaron los antiguos eran de cobre, antes que se conociesen las de hierro, y era de sospechar que los esqueletos contaban por lo menos la asombrosa y remota antigüedad de mas de 2572 años, pues tantos han transcurrido desde la fundacion de Roma, y no hemos leido que los romanos usasen en tiempo alguno de armas ofensivas de cobre, sino de hierro; y de esta materia fueron sus lanzas, espados, etc. Toto lo cual da márgen á pensar con bastante probabilidad, que los individuos y armas halladas, pertenecieron á los pueblos primitivos de España, es decir, á los habitantes de la península, antes de ser invadida por los cartagineses y romanos. Esto supuesto, es ciertamente una cosa muy particular y estraordinaria, que despues de tantos siglos conservase una de las calaveras todos sus dientes y muelas, y la otra la mayor parte. Los anticuarios y los físicos, tienen aqui un estenso campo para discurrir, y ellos solos podran esplicarnos este raro fenómeno. El suceso es verdadero; muchas personas vieron los esqueletos en el estado referido. Nuestro corresponsal don José Fernandez Larrea, conserva en su poder con mucho cuidado, una pequeña parte del lilo de plata, el cuerno de ciervo y las dos hojas y cuchillas de las lanzas, de las cuales una tiene de largo un codo, y de ancho por la parte opuesta á la punta, mas de 2 pulgadas, con un lomo por el medio de alto á bajo, y la otra una tercia de largo sin lomo alguno, y en su mayor anchura una pulgada: siendo tambien del caso advertir, que ninguna de las dos tiene cubo ó cañon con que se fijase en la hasta, y si unas claveras con sus clavos; y sin duda con estos los aseguraban en ella, abriéndola por el centro un poco con una sierra: circunstancia que tambien acredita su mucha antigüedad. Dista 22 leg. de Murcia, 28 de la capital, 4 de Huescar, 9½ de camino militar de Caravaca, pasando por los Almaciles, los cortijos de Polpite, Almenas y Casablanca de abajo, y los de los Debanaderos y Navales; 12½ de Lorca, 6 de Orce y 7 de Velezblanco. Contribuye 35,974 rs 23 mrs. por rentas provinciales, advirtiendo que, con las 650 fanegas de sal en que está ajustado, subsidio, mesta, siso, frutos civiles etc., paga tanto ó mas que por las provinciales.

PUEBLA DE DON RODRIGO, Villa Ord. de España, provincia de la Mancha, partido de Ciudad-Real, arz. de Toledo. A. O., 39 vecinos, 181 habitantes, 1 parr., 1 pósito. Situada en una hondonada, pero sobre una loma, rodeada de varios cerros bastante elevados, á ½ legua del Guadiana, donde tiene un molino. Produce granos y miel. En térm. y jurisdiccion de esta villa, hay 2 minas, la una sita en el aguadero que hay entre las dehesas de Checas, y de las Barcas, cuyos metales son plomo y plata, y la segunda de plomo en el valle de Santa Maria. Dista 13 leguas de la capital, 37 de Madrid y 47 de Granada, y desde Agudo hay 7½ horas de camino militar, en cuyo intermedio está Valseca. Contribuye 1,971 rs. 31 mrs.

PUEBLA (LA) DE ECA, Villa S. de España, provincia de Soria, obispado de Sigüenza. Exenta. A. O., 91 vec., 365 hab., 1 parroq. Situada a la falda S. de un cerro, en terreno barrancoso; tiene un arroyuelo que la baña y riega algunos arboles frutales. Conf. por S. con Verilla de Aguaviva, por E. con Chercoles, por N. con Alentisque, y por O. con Cabanillas. Produce 6,000 fanegas de trigo, 4,000 de cebada, y 2,000 de avena: se crian en su término 900 cabezas de ganado lanar y 50 de cabrio. Industria: 4 telares de lienzo y 8 de lana. Dista 10 leg. de la capital. Contr. 1,740 rs. 28 maravedises. Derec. enagenados 614 rs. 18 m ravedises.

PUEBLA DE FONTOBA, Villa R. de España, provincia de Aragon, partido de Benavarre, obispado de Lérida. A. O., 79 vecinos, 315 hab., 1 parroquia. Produce

Digitized by Google

muchas nueces, trigo, leña, ganado y jud'as. Dista 4 leguas de Benavarre.

PUEBLA DE FORNALS, L. R. de España, provincia, arzobispado y partido de Valencia. A. O., 250 vecinos, 961 habitantes, 1 parroquia aneja de Masamagrell, un pósito. Situado á 2 leguas de la capital y 2 de Murviedro, donde estuvo la célebre Sagunto. Confina con Masamagrell, Rafelbuñol, Puig, todos inmediatos al mar, y todos disfrutan de huerta regada por la acequia de Moncada. Produce trigo, alubias, seda, maiz, esquisitos melones, vino, habas y aceite. Contribuye 6,074 rs.

PUEBLA (LA) DE GUADALAJARA, Despoblado S. de España, provincia y partido de Guadalajara. Sit. en una llanura. Confina por el S. con Galapagos, y por el N. con Fuente la Higuera. Dista 3 leguas de la capital.

PUEBLA DE GUZMAN (PRÆSIDIUM), L. S. de España, provincia y arzobispado de Sevilla, partido de Ayamonte. Corregidor, 1,033 vecinos, 3,999 habitantes, 1 parroquia, 1 beaterio de San Francisco con carga de educacion de niñas, 1 pósito. Esta iglesia es cabeza de vicaría, á la que estan sujetas las de Alosno, Villanueva de las Cruces, Cabañas, Cabezas Rubias, Santa Barbara, Paimogo y el Almendro. Tiene un castillo que rodea la iglesia, y á ½ legua de la poblacion, una ermita de Nuestra Señora de la Peña, y otras mas inmediatas. Situado junto al nacimiento de los rios Cubica y Miel, en terreno poco fértil, á pesar de que le riegan otros varios arroyos. Está plantado de viñas, olivos y otros arboles frutales, y sus montes lo estan de encinas, montes y chaparros. Produce granos, maiz, vino, aceite, frutas y hortaliza. Dista 22 leguas N. O. de la capital y 6 hor. de camino militar de San Bartolomé, en el que desde Sevilla pasa á Paimogo por Trigueros y San Bartolomé; desde la puebla á Paimogo hay 3¼ horas. Contrib. 30,575 rs. 3 mrs. Derec. enag. 16 798 rs. 33 mrs.

PUEBLA DE HIJAR (LA), L. S. de España, provincia de Aragon, partido de Alcañiz, arzobispado de Zaragoza. A. O., 558 vecinos, 2,274 habitantes, 1 parroquia de tres naves, de estilo moderno, 1 pósito. Situado cerca del rio Martin, en la tierra baja de Aragon, con 750 cahizadas de regadío, en las cuales se cogen, un año con otro, sobre 12,000 libras de seda, siendo este pueblo y el de Urrea los mas productivos de las inmediaciones en este ramo. Tiene una famosa vega y una grande huerta, regadas con las aguas de dicho rio. Produce trigo, vino, maiz y aceite, seda, cáñamo, frutas y hortaliza. Industria: un molino de aceite, jabonerías é hilados de seda. Dista 7 leguas de Zaragoza. Contr. 35,350 rs.

PUEBLA DE LAÑOSO, Concejo S. de Portugal, provincia de Entre Duero y Miño, comarca de Guimaraens; 22 feligresías y en ellas 1,810 fuegos, 6,885 habitantes, de los cuales los 238 vecinos pertenecen á la villa: J. O. con otros varios oficiales de justicia. Tiene fuero. Situado á 3 leguas N. de Guimaraens y 2 N. E. de Braga, en las faldas de Jerez, desde cuyo monte corren por este concejo los rios Cabado, Ave y Pinto; la capital es la villa de la Puebla ó de la Puebla; su nombre le tomó de un antiguo castillo situado en una elevada peña, que aun subsiste en parte, y á cuya falda se halla la villa. Carballo, que celebra mucho las mugeres de este distrito, dice que se recogen en él muchos y escelentes frutos como son centeno, maiz, vino, aceite, frutas tempranas de invierno, lino, castañas, mucho ganado, y pesca en los rios que los riegan, y que tiene feria franca todos los últimos martes del mes. La parroquia de la Puebla tiene por patrono á Santiago, y es encomienda de la orden de Cristo. Por este concejo pasaba el acueducto romano que del rio Ave conducia el agua á la ciudad de Braga.

PUEBLA (LA) DE LILLO, V. S. de España, provincia y obispado de Leon, exenta. Corregidor, 153 vecinos, 600 hab., 1 parr. Situado al N. del puerto de Tarna: clima frio. Tiene un castillo antiguo cilíndrico, y un lago de agua soberbia que nunca está en calma. Produce centeno y legumbres; abunda en montes y pastos, y posee un pinar de madera gruesa de construccion naval. Dista 15 leg. de la capital. Contribuye 4,933 rs. 9 mrs.

PUEBLA DE MONTALBAN, V. S. de España, provincia, arzobispado y partido de Toledo, arciprestazgo de Novés, con dos partidos dezmatorios que son el de Rollas y Corral del Torcon, del lado de allá del Tajo. A. O., 1,201 vecinos, 4,289 hab., 2 parroquias, una de ellas de tres naves, muy espaciosa, de bella construccion y adornada con buenas pinturas y estatuas;

Digitized by Google

la otra con una elevadísima torre y buen cementerio; 1 pósito, administracion de loterías, 3 grandes ermitas y otra arruinada que era mucho mayor, 1 hospital con iglesia muy decente y bien adornada, y otro para pobres transeuntes, 1 convento de frailes y otro de monjas con grandes templos; calles rectas y empedradas, buen caserío; la casa palacio de los duques de Uceda forma uno de los lienzos de la plaza, que es muy decente. Goza de un clima muy benigno y saludable, y de escelentes aguas. Tiene sobre el Tajo, que corre por la parte del S. a ½ de legua de distancia, un puente de 11 arcos, pasado el cual se entra en términos de Corral de Torcon, de 3 leguas de travesía, llamado así del arroyo de este nombre que le baña. En él tienen los vecinos de la Puebla y otros establecida una labor muy estensa, y en sus escelentes pastos crian muchos ganados. En el término de la Puebla se encuentran cerca de 60,000 olivos, grandes y dilatados pagos de viñas, y una buena porcion de ingertales de albaricoque. La labor es mediana, y no corresponde al vecindario; pero se cogen anualmente por un quinquenio 7,000 fanegas de trigo, 10,000 de ceb., 2,000 arrobas de garbanzos, 40,000 de vino, 10,000 de aceite. El valor de la fruta de albaricoque asciende comunmente a 20,000 rs., el de las huertas á 25,000, y el número de cabezas de ganado lanar pasa de 3,500, y de 600 el de cabrío. La industria consiste en 10 molinos de aceite, 3 harineros y una tahona; hay un tejar, 2 caleras, 2 tenerías, y muchos de los habitantes se ocupan en hacer capachos para los molinos de aceite, otros en la pesca, y buena porcion en la fábrica de alfarería. Confina por E. con Burujon, por S. con Galves, por O. con el Carpio, y por N. con Escalonilla. Ademas del referido Torcon corren por su término varios arroyos que suelen secarse en el verano, como son el de las Cuevas y Cedeno. Celebra feria el 20 de setiembre. Es patria del venerable Fernando de Rojas, continuador de la tragicomedia de Calisto y Melibea ó la Celestina, atribuida a Rodrigo Cota, natural de Toledo. Se quedó muy atras de su modelo; pero su obra no carece de mérito: tambien es patria de don Francisco Cepeda y Castro, camarista de Castilla, y autor de una obra en dos tomos sobre el derecho público de España. Dista 5 leg. O. de Toledo y 7 E. de Talavera. Contribuye 74,382 rs. 18 mrs.

PUEBLA DE NAVIA DE SUARNA (Santa Maria Magdalena de), V. S. de España en Galicia, provincia de Lugo, cabeza de la jurisdiccion de su nombre, obispado de Oviedo. 1 J. O. para toda ella, 1380 vecinos, 6,928 habitantes, inclusa toda la jurisdiccion. 1 parroquia que se compone de la aldea Grandela. Este concejo se compone de 800 fuegos útiles y algunos 100 inútiles, divididos unos y otros en mas de 110 al leas de pequeña poblacion, la mayor de 24 fuegos, siendo muchas de 2, 3, 4, 5 y 6 vecinos. Ademas de las 18 parroquias de que consta esta jurisdiccion hay 2 anejas. Confina por N. con el concejo de Buron y el de Iviat en Asturias, por E. con el puerto de Ancares, por S. con el de Cervantes y Cancelada, y por O. con el coto de Córneas. Pertenece, como hemos dicho, á la provincia de Lugo, pero, no obstante, la quinta de milicias se hace en la capital de Mondoñedo. Los productos de todos los pueblos son una mediana cosecha de centeno, patatas y castañas, muy poco trigo y vino, muchas frutas y hortalizas, en toda la ribera del Navia, que tambien es abundante de truchas. Todo el país es estraordinariamente quebrado, fértil en las honduras, y rudo y áspero en las cimas, donde solo se cria centeno y ganado. Su industria se reduce á telares de lienzo en que trafican con Castilla, y una herrería que hay en la parroquia de Rao. Merecen atencion las aguas termales del Chao de Villarin, que son muy concurridas. En este de la Puebla hay un puente de piedra de solo un arco, obra de romanos, teniendo el rio por aquel punto mas de 150 pies de anchura. El carácter de estos habitantes es sencillo y de buena condicion. Contribuye 2,062 rs. 29 mrs.

PUEBLA DE OBANDO, V. S. de Esp., provincia de Estremadura, partido de Cáceres, obispado de Coria. A. O., 80 vec., 371 habitantes, 1 parroquia, 1 pósito. Sit. en un pequeño llano, dominado por todas partes, pero principalmente de N. á S. por los puertos llamados la Roca y la Villa. Produce poco trigo y mucha leña. Industria: hacer carbon de brezo y encina que conducen con carros de bueyes á Badajoz y a otros pueblos, y algunos telares de lana. Dista 7 leguas N. E. de la capital y 7 S. O.

Digitized by Google

de la cabeza de partido, y desde la Roca á este pueblo hay 1 ¼ hora de camino militar, en cuyo intermedio se encuentra el rio Troya, algunas regatas y montes, y el puerto de la Roca. Contr. 3,885 rs. 23 mrs. Derec. enag. 160 rs. 22 mrs.

PUEBLA DE PARGA, Jurisdiccion R. y S. de España en Galicia, provincia y obispado de Lugo. Se compone de 2 feligresías, á saber, San Esteban de la Puebla de Parga y San Julian de Vecin, en cuyos respectivos artículos pueden verse su poblacion, situacion, productos, industria y contribucion. Dista 5 leguas de la capital y 11 de Santiago.

PUEBLA DE RACIADOS ó NACIADOS, V. S. de España, provincia y arzobispado de Toledo, partido de Talavera A. O., 26 vecinos, 89 habitantes, 1 parr., 1 pósito. Situada en los confines de esta provincia con la de Estremadura; lindando con Calderuela, Berrocalejo y el Gordo. Produce granos, vino, aceite y ganados. Dista 8 leg. de la cabeza de partido. Contr. 1,712 rs. 31 ½ mrs. Derec. enag. 1342 rs. 8 maravedises.

PUEBLA DE ROCAMORA, L. S. de España, provincia de Valencia, partido y obispado de Orihuela, A. O., 37 vecinos, 166 habitantes. Para su situacion (*V. Dayanueva*). Los productos agrícolas de este pueblo ascienden á 41,438 rs. Contribuye 1,816 reales.

PUEBLA DE RODA (LA), L. E. de España provincia de Aragon, partido de Benavarre, obispado de Lérida. A. O., 67 vecinos, 268 habitantes, 1 parr. Situado en terreno de mala calidad y no buen cultivo, cerca del Esera. Confina con Campo, Sopeira, Murillo de Liena, Bonanesa y Serradny (*Véase este artículo*). Produce trigo, patatas, verduras, leña, ganado y judías de muy buen sabor. Dista 3 leguas de Benavarre. Contr. 1,342 rs. 14 mrs.

PUEBLA DE SANABRIA, Villa S. de España, provincia de Valladolid, cabeza de partido de su nombre, con 95 pueblos de jurisdiccion, obispado de Astorga, priorato de San Marcos de Leon. Gobernador militar y corregidor de primera clase con 2 ordinarios, 235 vecinos, 940 habitantes, 1 parroquia, 1 convento de fr. Franciscos, 1 pósito, administracion principal de rentas (*V. Sanabria. partido*). Sit. sobre un cerro de poca estension, aislado y dominado por las alturas inmediatas, particularmente por las que desde Robredo se adelantan hasta las proximidades de la villa. Esta cercada de un muro sencillo de corto espesor, cuyo pie baña el rio Tera que corre por la izquierda de la villa. Aquí se le une el rio Castro que desde la Portilla de Padornelo pasa por Requejo; sobre uno y otro hay puente de piedra de buena fabrica. Al O. la circunda un arroyo perenne que desagua en el último, y á la falda del S. de la villa hay un arrabal que contiene mas de la mitad de la poblacion. La campiña inmediata esta dominada de varias alturas con barrancos y cañadas intermedias, escepto á la parte del E. Considerando á esta plaza con respecto á toda la frontera de Castilla con Portugal, está al estremo septentrional de ella, á 3 leguas de los puertos de Padornelo y la Canda que la dividen de Galicia. Su terreno es muy abundante de frutas y linos, aunque muy escaso de granos y vino, siendo solo el centeno el que se da bien en él. En todo su partido se cuentan 97 telares de lienzos que tejen 1,000 varas. Es patria de Amaro Centeno, que escribió la historia de las cosas de Oriente, esto es, de toda el Asia, el Egipto y Jerusalen. Dista 5 leguas de Berganza, en Portugal, y 3 de la frontera de este reino; de Zamora 16 leguas, y 12 O. de Benavente. Desde Villar de Ciervos á esta villa hay 7 ½ horas de marcha militar, en cuyo intermedio se encuentran los pueblos de Cional, Codosal, Sagallos, Manzanas de arriba, Sandino y Otero de Sanabria. Desde Lubian hay 6 horas pasando por Ciberos, Padornelo, Requejo y Terroso; y desde Corporales hay 9 pasando por Baillo, Iruela, Villarino, Duney, Rozas y Valdespino. Contribuye 14,365 rs. 4 mrs. Derec. enag. 964 rs. 22 mrs.

PUEBLA DE SANCHO PEREZ, Villa, Ord. de Esp., provincia de Estremadura, partido de Llerena, priorato de San Marcos de Leon. A. O., 436 vecinos, 2,059 habitantes, 1 parroquia, 1 pósito, 1 convento de monjas. Situada á 3 leguas S. de Villafranca de los Barrios, saliendo por la Fuente Triperas. Confina con Calzadilla. Produce granos, pastos y ganado lanar. Ind.: telares de lana, lino y estopa. En este pueblo solo hay dos clases de lanas, que son finas y bastas, que por otro nombre se llaman churra ó burda, llamándose así la fina por

Digitized by Google

ser el ganado de esta clase, sin que el demas ganado se incorpore con este al tiempo de su celo ó padreo, sucediendo lo mismo con el ganado basto, porque de egecutarlo así resultaria la lana entrefina ó altosa. Dista 12 leguas de la capital, 7 de la cabeza de partido, 21 de Cáceres y 64 de Madrid. Contribuye 15,224 rs. 5 mrs.

PUEBLA DE SAN JULIAN, Jurisd. S. de España en Galicia, provincia y obispado de Lugo. Compuesta de 18 feligresías, que son: San Bartolomé de Abragan, S. Pedro de Bande, Santiago de Camposo, San Juan de Cela, San Pedro de Cerceda, Sta. María Magdalena de Escoureda, San Miguel de Lapio, San Pedro de Maceda, Santa María Magdalena de Moscan, San Juan do Muro, Santa María de Neira de Cavaleiros, San Julian de la Puebla, S. Pedro de Sta. Cruz de Moscan, San Salvador de Santalla alta, Santiago de Viance, S. Pedro de Vilarello, Santa María de Villafiz, y Santa María de Vilalvo, en cuyos respectivos artic. puede verse su poblacion, situacion, productos, industria, y demas circunstancias. Dista 3 ½ leguas de la capital, y 17 ½ de Santiago.

PUEBLA DE SAN MEDEL, L. S. de España, provincia de Salamanca, partido de Bejar, anejo de Valdelacasa, cuarto del Campo, ob. de Plasencia. A. O., 28 vecinos, 120 habitantes. Tiene los mismos productos que Valdelacasa. Dista 9 leg. de la capital. Contribuye 344 rs. 12 mrs. Derechos enagenados 105 rs. 24 mrs.

PUEBLA DE SAN MIGUEL, V. R. de España, provincia y partido de Valencia, obispado de Segorbe. A. O., 93 vecinos, 387 hab., 1 parroquia, 1 pósito, 2 ermitas. Situada al E. de Ademuz, en terr. áspero y montuoso: el término jurisdiccional tiene 3 leguas de circunferencia, todo de secano, pues no tiene mas agua que la de tres fuentes que hay á su inmediacion. Tiene por anejos los dos lugares de Torre alta y Torre baja, que están al N. E. Torre baja á la derecha del Turia, y Torre alta á la izquierda. Produce trigo, cebada, avena, algun vino; tiene montes y pastos para la manutencion de sus ganados. Dista 20 leg. de la capital. Contribuye 2,237 rs.

PUEBLA [LA] DE SAN SALVADOR, V. R. de España, provincia y obispado de Cuenca, partido de San Clemente. A. O., 204 vecinos, 745 habitantes, 1 parroquia, 1 hospital, 1 pósito. Sit. en dos pequeñas alturas, por cuyo centro corren las aguas de O. á E., en terreno desigual, y clima templado; buenas aguas de pozo. Confina con la Graja, Castillejo de Iniesta, la Minglanilla y Enguidanos. Produce trigo, centeno, cebada, avena, vino, aceite y garbanzos de escelente calidad, algun azafran. Industria: telares de lienzo y lana para el consumo, y fábricas de jabon. Dista 10 leg. de la cabeza de partido, y 14 de Cuenca. Contr. 5,022 rs. 13 mrs. Derechos enagenados 1,070 rs. 28 mrs.

PUEBLA DE SAN VICENTE, V. Ab. de España, provincia de Palencia, partido de Carrion. A. P., 16 vec., 57 habitantes, 1 parroquia. Situada á orillas del Pisuerga; y sus productos son del todo semejantes á los de la cabeza de partido, de quien dista 7 leguas. Contribuye 1,885 rs. 11 mrs.

PUEBLA DE SANTA MARIA DE GUADALUPE, Villa de España (*Véase Guadalupe*). Tiene A. M. de primera clase con dos AA. OO., y administracion subalt. de loterías. Contribuye 11,000 rs.

PUEBLA DE SAUCEJO, Alld. S. de España, provincia y arzobispado de Sevilla, partido de Osuna. Alcalde pedáneo. (*Véase Saucejo*).

PUEBLA DE SOTO, L. R. de España, provincia y partido de Murcia, obispado de Cartagena. A. P., 117 vec., 492 habitantes, 1 parroquia anexa de la Raya. Situado en medio de la huerta, y camino real de Andalucía, rodeado de acequias, y baña su término el rio Segura. Produce trigo, maiz, seda y hortalizas, principalmente pimientos y melones de Guardamar. Indust.: escobas de palma, y las mugeres tejen lienzos bastos, que llaman tocas. Dista 1 leg. O. de la capital, ½ de la villa de Alcantarilla, 6 de camino militar de María, y en el intermedio se encuentra el cortijo de Lobrega y el de Cañepla.

PUEBLA DE TRIBES [DE LA]. V. S. de España en Galicia, provincia de Orense, obispado de Astorga, jurisdiccion de su nombre. J. O., 100 vecinos, 476 habitantes, 1 parroquia. Situada á ½ legua al naciente del rio Navéa. Produce vino, castañas, centeno y algun trigo. Indust.: panadería, que llevan á vender á los lugares y villas inmediatas donde hay mercados, como tambien hilados de lana y lino para los menesteres domésticos. Feria el domingo de cada mes. Contribuye 7,600 rs.

Digitized by Google

PUEBLA DE VALVERDE [LA], L. R. de España, provincia de Aragon, partido y obispado de Teruel. A. P., 258 vecinos, 1,036 habitantes, 1 parroquia, 1 pósito. Situado en la carretera que desde Teruél conduce á Valencia, en un collado, espuesta á los vientos del N., entre la Aldehuela y Sarrion. Produce 30,000 fanegas de trigo y centeno, 3,500 de cebada y avena, 16,000 cabezas de ganado lanar, 3,000 de cabrio, 7,000 corderos y cabritos de cria, algo de vacuno y demas mayor, 2,500 arrobas de lana. Industria: algunos tejidos que se consumen en el pueblo. Dista 4 leg. de Teruél. Contribuye 19,688 rs. 22 mrs.

PUEBLA DE VALLES, V. S. de España, prov. y partido de Guadalajara, arzobispado de Toledo. A. M., 68 vec., 300 habitantes, 1 parroquia, con su anejo Tortuero. Situado en terr. montuoso, á orillas del rio Jarama, lindando con términos de la Mierla y Matarubia. Produce granos y vino, con bastante cria de ganado menor, cabrio y lanar. Dista 5 leguas de la capital. Contribuye 2,776 rs. 6 maravedises.

PUEBLA DE VARZIM, V. R. de Portugal, provincia de Entre Duero y Miño, comarca de Porto; 1 parroquia, vicaría del arzobispado y cabildo de Braga, á quien paga el diezmo del pescado, y mas frutos que se cogen en su término; 1,175 vecinos, 5,680 hab., que cada dia van en aumento, porque son muy industriosos. Un J. O., tres vereadores y otros oficios. Aunque esta villa se halla situada en la comarca de Barcelos, 4 leg. al N. O. de la ciudad de Porto, y ½ de Vila do-Conde, pertenece á la com. de Porto. Su asiento es en una ensenadita, en que antiguamente entraban y salian navíos de mediano porte; pero que hoy solo es frecuentada de barcos de pesca, de que es muy abundante en esta costa, despachándola sus pescadores muy bien en la ya dicha ciudad y villa, y en los pueblos interiores de la provincia, siendo sus principales especies la merluza, el cóngrio, el rodaballo y los rubios, aunque tambien se coge alguna sardina. Defiéndese esta ensenada con un fuerte ó castillo, de que ya hacemos mencion al describir la costa.

PUEBLA [LA] DE VELEÑA, V. S. de España, provincia y part. de Guadalajara, arzobispado de Toledo. A. O., 50 vecinos, 226 habitantes, 1 parroquia aneja de Veleña, 1 posito. Sit. al S. de su matriz, lindando tambien con la Torre de Veleña y Robledillo. Produce buen vino, trigo, garbanzos, cebada, avena y algun centeno; tambien produce algun aceite, y cria ganado de cerda. Dista 4 leg. de la capital. Contribuye 1,088 rs. 8 mrs.

PUEBLA DE YELTES, L. R. de España, provincia de Salamanca, partido y obispado de Ciudad-Rodrigo, campo de Yeltes. A. O., 1 parr., 76 vecinos, 291 habitantes. Situado a orillas del rio de su nombre; lindando con Aldehuela, Altejos y Salvatierra de Francia. Produce mucha leña, pastos para ganado lanar, vacuno y de cerda, poco grano, y bastante lino. Industria: telares de lana basta. Dista 6 leguas de la cabeza de partido. Contribuye 2,138 reales 29 maravedises.

PUEBLA DEL DEAN, Jurisdic. E. de España en Galicia, provincia y arzobispado de Santiago. Se compone de la villa de su nombre, y de la feligresía de Santa Cruz de Leson, en cuyos artículos respectivos puede verse su poblacion, situacion, productos y contribucion. Dista 8½ leguas de la capital.

PUEBLA DEL DEAN (SANTIAGO DE LA), V. Ecl. de España en Galicia, provincia y arzobispado de Santiago, cabeza de la jurisdiccion de su nombre. J. O., 306 vecinos, 1,600 habitantes, 2 iglesias, 1 convento de frailes Franciscos, buenas casas. Situada en una ensenada que forma la ria de Arosa, á 2 leguas N. del puerto de Palmeira. Su jurisdiccion se estiende solo á la villa de Leson. Abunda de toda clase de comestibles, y hacen una considerable pesca de sardina, pescada y mielga. Dista del Padron 6 horas de camino militar, en cuyo intermedio se encuentra Rianjo. Es patria del ilustrísimo Sr. D. Manuel Fernandez Varela, comisario general de Cruzada, académico correspondiente de la Real de la Historia, y uno de los oradores evangélicos de mas crédito y erudicion. Contribuye 9,741 rs.

PUEBLA DEL GASTOR, V. R. de España, provincia y arzobispado de Sevilla [*Véase Gastor, el*].

PUEBLA DEL MAESTRE, V. S. de España, provincia de Estremadura, partido de Llerena, obispado de Badajoz. A. O., 306 vecinos, 1,480 habitantes, 1 parroquia, 1 pósito, 1 hospital en donde se recogen los pobres y peregrinos. Situada en los confines de esta provincia con la Sierra Morena, en

Digitized by Google

un valle, y á la falda de un cerro; está dividido el pueblo por un arroyo del mismo nombre, que se reune al rio Viar. Al O. tiene un castillo ó casa fuerte, que antiguamente fué habitacion de los maestres y condes de esta villa. Circunda su término los arroyos de Agua-prieta y Juncal, y los rios Vendobal y Viar, cuyas aguas, reunidas en este último, entran en el Guadalquivir. Su término, que tendrá de area 1 legua cuadrada, abunda en arbolado de encinas y mata prieta; su terreno es muy a propósito para cebada y centeno; no tanto para trigo y otras semillas. Admite generalmente el plantio de olivos, y es bueno para cria de ganado cabrío, vacuno, de cerda, lanar y para colmenas. Industria: telares de lana, lino y estopa. Dista 20 leguas de la capital, 3 de la cabeza de partido. Contr. 6.004 rs. 10 mrs. Derechos enagenados 2,975 reales, 32 maravedises.

PUEBLA DEL PRINCIPE, V. Ord. de España, provincia de la Mancha, partido de Villanueva de los Infantes, arzobispado de Toledo. A. O., 130 vec., 565 habitantes, 1 parroquia, 1 pósito. Situada en lo alto de un cerro, y en las encumbradas vertientes de Sierra Morena. Fue fundada por los árabes, y tenia castillos para su defensa; está circundada de cerros y arroyos, y en su centro tiene una fuente muy abundante. Confina por el E. con Terriuches, por el S. con Puerta, por O. con Villamanrique, y por el N. con Almedina. Prod. toda especie de ganados, granos, vino, garbanzos y hortalizas. Dista 16 leg. de la capital, 3 S. de la cabeza de partido, 34 de Madrid y de Granada. Contribuye 4,712 rs. 28 mrs.

PUEBLA DEL PRIOR, V. Ord. de España, provincia de Estremadura, partido de Llerena, priorato de S. Marcos de Leon. A. O., 98 vec., 480 habitantes, 1 parroquia, 1 pósito. Situada en buena campiña, con tierras de labor, y pastos de mucha sustancia para los ganados, a quienes sirve de abrevadero el arroyo llamado Votoz (*Véase Cazalla de la Sierra*). Prod. trigo, cebada, centeno, habas, garbanzos y avena, pastos y ganados. Industria: telares de lana. Dista 12 leguas E. de la capital, 7 N. de la cabeza de partido, 18 de Caceres, 54 de Madrid, y 7 S. de Mérida. Contribuye 3,393 reales 14 maravedises.

PUEBLA DE LA BARCA [LA], V. de España en la Rioja Alavesa, hermandad, vicaria y arciprestazgo de Guardia (la), diócesis de Calahorra; 90 vec., 452 habitantes, 1 parr., 3 ermitas; 2 alcaldes, 2 regidores, procuradores, síndico, y 2 diputados. Confina por N. con la villa de Guardia (la), á cuya jurisd. pertenece en calidad de aldea; por S. con Fuenmayor, con quien parte jurisdiccion por el rio Ebro, sobre el cual está situada; por E. con el barrio de Serna (la) y villa de Oyon; y por O. con la de Ciego (el). Tiene un maestro de primeras letras. Prod. trigo, cebada, aceite y vino.

PUEBLA DE LA CALZADA, V. S. de España, prov. de Estremadura, partido de Mérida, priorato de S. Marcos de Leon. A. O., 428 vecinos, 2,098 hab., 1 parroquia, 1 pósito. Situada al S., y á ½ de legua de Montijo, y de los mismos productos que él [*véase*] Llamase así por razon de la via militar de los romanos, que pasaba por allí, desde Mérida a Lisboa. Lo mas de su territorio es dehesas y pastos para los ganados; pero tambien tiene buenas huertas de frutales, cañamares y hortalizas. Ind.: telares de lana, y fabrica de curtidos. Dista 6 leg. de la capital, y ¼ de la cabeza de partido. Contribuye 16,074 rs. 31 mrs.

PUEBLA (LA) DE LA MUGER MUERTA, V. S. de España, provincia y partido de Guadalajara, arzobispado de Toledo, tierra de Buytrago. A. O., 86 vecinos, 389 habitantes, 1 parroquia. Situada en una hondonada, sodeada de montes muy elevados, unos sin arboles, y otros cubiertos de robles viejos; pisо desigual, casas humildes y calles muy malas. Durante el invierno, se les oculta el sol á las dos de la tarde. Produce pastos para ganado lanar y cabrío, centeno, trigo tremesino, lino, patatas, y alguna fruta. Dista 10 leguas de la capital. Contribuye 1,281 rs. 22 mrs.

PUEBLA DE LA REINA, V. Ord. de España, provincia de Estremadura, partido de Llerena, priorato de San Marcos de Leon. A. O., 456 vecinos, 2,173 habitantes, 1 parr., 1 pósito. Situada al E. de Villafranca de los Barros, y á distancia de 4 leguas, pasando por el arroyo de Valmedé y el rio Matachel, entre Palomas y Hornachos. Produce granos, algun aceite, y dehesas de pastos. Industria: telares de lana, lino y estopa. La lana es de dos géneros, fina y basta; la primera es de superior calidad, que á la vista no se percibe su pelo, y ésta se estrae para Sevilla, y de allí fuera del reino;

Digitized by Google

la otra es gruesa, áspera y de pelo largo, y se consume en los pueblos inmediatos del pais. Dista 12 leguas E. de la capital, 8 N. de la cabeza de partido, y 6 S. de Mérida. Contribuye 6,744 rs. 28 mrs.

PUEBLA [LA] DE LAS ROZAS, Desp. S. de España, provincia y partido de Leon, conc. de Laceana. A. O., 2 vecinos, 12 habitantes. Situado en planicie. Produce trigo, centeno, legumbres, y ganado vacuno. Dista 14 leguas de la capital. Contribuye con el concejo.

PUEBLA DE LOS INFANTES, V. S. de España, provincia y arzobispado de Sevilla, partido de Constantina. Corregidor, 344 vecinos, 1,031 habitantes, 1 parroquia, 1 convento de frailes, 1 castillo, 1 hospital y 1 posito. Es título de condado. Situada al N. de la primera barrera de Sierra Morena, entrando por el S. al rededor de la falda de un cerro, formando un círculo perfecto. Tiene en la cumbre un castillo ruinoso, obra de romanos. Su término se estiende 2 leguas de E. á O. y mas de una de S. á N. Abunda de caza mayor y menor; tiene muchas minas de plata, plomo y hierro, y varios manantiales de agua ferruginosa. Dentro del pueblo hay dos fuentes de esquisitas aguas, y á ½ legua N. E. un acueducto romano todo destruido, menos 5 ó 6 arcos que se conservan; su direccion da á entender que se comunicaba con algun otro pueblo ó fortaleza de la que no hay vestigios. Por el S. E. domina la poblacion el cerro de San Cristobal, desde el cual se descubren 24 pueblos. Produce bastante miel, granos, garbanzos, alguna escaña, cáñamo y maiz, mucho aceite y bellota de encina y quejigo, pocas viñas, y el vino proporcionado para 3 lagares; tiene 6 huertas y 5 huertos. Ind.: fabrica de jabon blando y de ladrillo y teja. Entre los límites del término de esta villa y Peñaflor, se halla la dehesa de Almenara, que en otro tiempo fue aldea, con abundancia de pastos y monte alto y bajo. Goza de fuero separado en lo civil y pertenece á la provincia de Cordoba. En lo eclesiástico pertenece al arzobispado de Sevilla, y es un anejo de la Puebla de los Infantes. La poseyeron los duques de Hijar, que la han enagenado. En medio de ella se ven las ruinas de un castillo, segun se cree, obra de los romanos. No hay mas edificio que la caseria en medio de la dehesa. Su longitud será como de ¾ de legua, y su anchura de ½; hay en ella un manantial abundante de buena agua. Dista 12 leg. de la capital. Contribuye 19,130 rs. 13 mrs. Derechos enagenados 429 rs. 10 mrs.

PUEBLA ESCALONILLA (LA), Desp. R. de España, provincia y partido de Salamanca, cuarto de Valdevilloria. Dista 3 leguas de la capital. Contribuye 25 reales 10 maravedises.

PUEBLA FRANCA DE RUGART ó DEL DUQUE, V. S. de España, provincia y arzobispado de Valencia, partido de San Felipe. A. O., 417 vecinos, 1,556 habitantes, 1 parroquia, 1 convento de frailes mínimos, 1 hospital. Situada en el centro del valle y marquesado de Albayda, en una altura que produce trigo, panizo, vino, aceite, bellotas, paja-grauda y cebada. Industria: 1 fábrica de aguardiente. Confina con los lugares de Rafol de Salem, Ayelo de Rugat, Alfaguir, Castellonet y Palma, todos de iguales productos. Dista 10 leguas de la cap. y 2 de la cabeza de partido. Contribuye 23,834 reales.

PUEBLA JUNTO A CORIA, V. R. de España, prov. y arzobispado de Sevilla, partido de Aznalcazar. A. O., 373 vecinos, 1,119 habitantes, 1 parroquia. Situada á la margen derecha del Guadalquivir, en terr. fértil para toda clase de frutos, y particularmente para trigo y aceite, lindando con Coria, la venta de la Negra y término de Riantuela y Quema. Dista 2 leguas de la capital. Contribuye 13,291 rs. 18 mrs Derec. enagenados 4,708 rs. 16 mrs.

PUEBLA LARGA, L. S. de España, provincia y arzobispado de Valencia, part. de San Felipe. A. O., 145 vecinos, 566 hab., 1 parroquia. Situado á 1 ¾ legua de la cabeza de partido, en una hermosa llanura, cerca del rio Alcoy. Confina con San Juan de Enova. Produce trigo, hortaliza, arroz, maiz y seda. Los pueblos mas inmediatos á este son el ya referido de Enova, la Llosa, Faldeta, Genovés, Rafaelguaraf, Sanz, Torreta, Tosalet, Seniera y Miralvo, todos de iguales productos que este. Tiene por armas, en escudo partido de arriba abajo y campo azul, dos fajas de oro á la derecha y las águilas imperiales á la izquierda. Dista 7½ leguas de la capital y 2½ de Bellus, en cuyo tránsito se vadea un riachuelo. Contr. 7,571 reales.

PUEBLA NUEVA, L. R. de España, provincia y arzobispado de Toledo, partido

Digitized by Google

de Talavera. A. P. 613 vecinos, 2,375 hab., 1 parroquia, 1 pósito, administracion subalterna de loterías. Sit. en una altura llana, cerca de las márgenes del Pusa, que desagua en el Tajo. Confina por el S. con las Abiertas, por el E. con Cebolla, por O. con Sta. Cruz, y con Villanueva de Horcajo por el N. Industria: cria de ganado lanar. Dista 3 leguas de la cab. de partido. Contribuye 66,498 rs. 23 mrs.

PUEBLAS (LAS), Despoblado Ord. de España, provincia de Aragon, partido de Barbastro. A. O., el de Binefar; pertenece á la de San Juan de Jerusalen.

PUEBLICA [LA], Ald. Ab. de España, provincia y obispado de Zamora (*V. San Pedro de la Nave*).

PUEBLICA DE VALVERDE, V. E. de España, provincia de Valladolid, partido de Benavente, obispado de Astorga. A. P., 50 vecinos, 236 habitantes, 1 parroquia, 1 pósito. Situada á las márgenes del riachuelo Castron, en terr. elevado rodeado de montes. Produce centeno, patatas y mucho ganado cabrío. Este pueblo tiene muchos hornos de teja y ladrillo (*V. Mozar*). Contribuye 1,255 rs. 26 mrs.

PUEBLO (EL), L. de España, provincia de Asturias, concejo y arciprestazgo de Cangas de Tineo, partido de Rengos, de la parroquia de Vega de Rengos, San Juan de, (*V. este art.*).

PUEIÑOS, Aldea S. de Esp. en Galicia, provincia y obispado de Lugo, jurisdiccion de Villar. Es una de las que componen la parroquia de Santa María de Taboada dos Freires [*Véase*].

PUELO (EL), L. de España, provincia de Asturias, concejo de Cangas de Tineo, partido y arciprestazgo de Sierra, de la parr. de Tebengo, San Mamerto [*Véase este art.*].

PUELLAS, L. S. de España, provincia de Cataluña, corregimiento de Cervera, obispado de Seo de Urgel. A. O., 11 vecinos, 5¼ habitantes, 1 parroquia. Produce trigo y legumbres. Dista 27 horas de Barcelona, 5½ de Cervera y ⅓ de Agramunt. Contr. 952 rs. 17 mrs.

PUELLES (SAN BARTOLOMÉ DE) Y COTO DE VALDEDIOS, Parroquia de España, provincia de Asturias, concejo de Villaviciosa, obispado de Oviedo. Situada al S. de Villaviciosa, ceñido su territorio al S. y al O. por la cordillera de montes de Arbazal y Luaria, cuyas vertientes forman un valle lleno de frondosidad, que le recorre, bañada por el rio del mismo nombre. Tiene 18 lugarcitos, 4 capillas, 1 escuela, y en lo mas estrecho del valle, á la falda del monte de Arbazal, está el monast. de Val-de-Dios, del órden del Cister. Contigna á este edificio, apreciable por su sencillez como por su antigüedad, se halla la iglesia del primitivo convento que era de Benedictinos, fabrica de tres naves y vestíbulo, todo de buenas proporciones, consagrada por 7 obispos el año de 891, segun consta de una inscripcion que se ve en una capillita muy reducida que hay en seguida del claustro. Contribuye 1,200 rs.

PUENDELUNA, Aldea R. de España, provincia de Aragon, partido de Cinco-villas, obispado de Jaca. A. P. 60 vecinos, 168 habitantes, 1 parroquia, 1 pósito. Sit. en la confluencia y orilla del rio Gallego [*Véase el artículo Murillo de Gallego*]. Dista 11 leguas de Sos. Contribuye 1,566 rs. 4 maravedises.

PUENTE, L. Ab. de España, provincia y partido de Santander, abadía de Santillana. Reg.ª P. Situado cerca de la costa del mar, lindando con Santillana, y sus productos son de la misma clase. Contribuye con la abadía.

PUENTE, L. de España, provincia de Asturias, concejo de Castropól; 5 vecinos, 23 habitantes, parroquia de Santa María de Campos [*Véase*].

PUENTE, L. de España, provincia de Asturias, concejo de Castropól; 6 vecinos, 29 habitantes, parroquia de San Estéban de Tapia [*Véase*].

PUENTE, L. de España, provincia de Asturias, concejo de Parres; 20 vecinos, 93 habitantes, parroquia de Parres, San Juan de, [*Véase*].

PUENTE, Aldea Ord. de España en Galicia, provincia de Orense, jurisdiccion de Quiroga y de su Encomienda. Es una de las que componen la parroquia de Barja de Lor [*Véase*].

PUENTE, Ald. S. de España en Galicia, provincia y obisp. de Orense, jurisdiccion de Sandianes. J. O., 5 vecinos, 20 habit. [*Véase Parada de Outeyro*].

PUENTE, Ald. S. de España en Galicia, provincia y obispado de Lugo, jurisdiccion de Deza, y una de las que componen la parr. de San Pedro de Gesta [*Véase*].

Digitized by Google

PUENTE, Aldea Ab. de España en Galicia, provincia y obispado de Lugo, jurisd. de Camba de Rodeyro. Es una de las que componen la parroquia de San Salvador de Camba [*Véase*].

PUENTE, Ald. R., Abad. y S. de Esp. en Galicia, provincia y obispado de Lugo, jurisdiccion de Brollon, y una de las que componen la parroquia de Cereija [*V.*].

PUENTE, Ald. R., Abad. y S. de Esp. en Galicia, provincia y obispado de Lugo, jurisdiccion de Brollon. Es una de las que componen la parroquia de Veiga [*Véase*].

PUENTE, Ald. Ec'. de Esp. en Galicia, provincia y obispado de Lugo, jurisdiccion de Asma. Es una de las que componen la parroquia de San Salvador de Asma (*V.*).

PUENTE (VIA FLUVIUS), Rio de Esp. en Galicia, que nace cerca del lugar de Nantun, y recibe las aguas de los arroyos Nayo, Vigueira y Brano. Su curso es de 6 leguas, y 1 antes de desaguar en la ria de Camarinas, baña el pueblo de Puente del Puerto, hasta donde sube la marea.

PUENTE (DE LA), Felig. R. de Esp. en Galicia, provincia de Orense, obispado de Astorga, jurisdiccion de Viana del Bollo. J. O., 64 vecinos, 320 habitantes, 1 parr. aneja de Grijoa. Sit. en una hermosa vega á orilla del rio Vivey, al S. E. de Viana, de donde dist. ½ de legua [*V. el art. Requejo*]. Produce centeno, lino, castañas, patatas, ganado vacuno, lanar y cabrio. Contribuye 790 reales.

PUENTE (EL), L. R. de Esp., provincia de Aragon, partido y obispado de Jaca. Reg. P. (*V. Sabindnigo*). Dista 3 leguas de Jaca. Contribuye con Sabiñánigo.

PUENTE [EL], L. de España, provincia de Asturias, concejo de Tineo, parroquia de La-Barca (*V. este articulo*).

PUENTE [LA], L. de España, provincia de Asturias, concejo de Salas; 10 vecinos, 47 habitantes, parroquia de Dóriga (*V.*).

PUENTE (LA), L. de España, provincia de Asturias, concejo de Castropol; 4 vec., 19 habitantes, parroquia de Santiago de Abrés (*Véase*).

PUENTE (LA), Ald. de Esp., prov. de Asturias, concejo de Nava, parroquia de Priandi (*V. este art.*).

PUENTE (LA), Ald. de Esp., provincia de Asturias; concejo de Nava, obispado de Oviedo, parroquia de Priaudi [*Véase este articulo*].

PUENTE (LA), Barrio de Esp., prov. y obispado de Santander, part. de Laredo, pertenece al valle de Guriezo [*Véase*].

PUENTE (LA), Caseria de Esp., prov. de Asturias, concejo y arcipr. de Cangas de Tineo, partido de Naviego, arcedianato de Tineo, parroquia de Limes, Sta. María de (*Véase*).

PUENTE (NTRA. SRA. DEL), Caserio R. de España, provincia de Valladolid, part. de la Puebla de Sanabria, obisp. de Astorga; 2 vecinos, 10 habitantes, 1 santuario. Sit. en un llano contiguo al rio Tera, donde se celebra un mercado todos los lunes del ano. Produce lino y centeno. Dist. ½ legua N. de la Puebla.

PUENTE (NTRA SRA. DE LA), Parroquia de España, provincia de Asturias, concejo y arciprestazgo de Grandas de Salime; 1 iglesia aneja a la parroquia colegiata de Grandas de Salime (*V este art.*).

PUENTE [SANTA MARIA DEL]. Feligr. de España en Galicia, provincia de Orense, obispado de Astorga, jurisdiccion de Conso; 48 vecinos, 224 habitantes.

PUENTE Ó SAN LORENZO (LA), Ald. de España, provincia de Asturias, concejo de Langreo, parroquia de Turiellos [*V. este articulo*].

PUENTE Y ALBIOS, L. S. de España, provincia, obispado, partido y abadia de Santander. Reg. P., 38 vecinos, 160 hab., 1 parroquia. Dista 25 leguas de la capital. Contribuye con la abadia.

PUENTE DE AGUERO, L. R. de Esp., provincia y part. de Santander, merindad de Trasmiera, junta de Cudeyo. Proc. P., 24 vecinos, 81 habitantes, 1 parroquia. Dist. 27 ½ leguas de Burgos. Contr. con la junta.

PUENTE DE ALBA, L. S. de España, provincia y partido de Leon, concejo de Gordon. A. O., 20 vecinos, 77 habitantes, 1 parroquia. Dista 5 leguas de la capital. Contribuye 507 rs. 27 maravedises. Derec. enajenados 187 reales 9 maravedises.

PUENTE DE ARENAS, L. R. de Esp., provincia y arzobispado de Burgos, partido de Castilla la Vieja en Laredo, corregim. de Villalcayo, merindad de Valdivielso. Reg. P., 65 vecinos, 263 habitantes, 1 parr. Su situacion y productos se hallaran en el articulo Valdivielso. Dista 11 leguas de la capital. Contribuye con la merindad.

PUENTE DE ARRIBA, Ald. S. de Esp. en Galicia, provincia de Lugo, jurisdiccion

Digitized by Google

de Bahamonde. Es una de las que componen la parroquia de Pacios [*Vease*].

PUENTE DE CASTRO (LA), Ald. de España, provincia de Asturias, concejo de Tineo; 29 vecinos, 133 habitantes, inclusos los del barrio de Peñera, parroquia de Tuña (*V. este art.*).

PUENTE DE DOMINGO FLOREZ [METALA ASTUR], L. S. de España, prov. de Leon, partido de Ponferrada, jurisd. de la Rivera de Escontra, abad. de Villafranca. A. O., 73 vecinos, 277 habitantes, 1 parr., 1 pósito. Sit. á orilla del rio Cabrera en la falda de una sierra que en su mayor altura llaman Campo de Braña. Produce algun trigo, bastante centeno, vino, castañas, patatas y yerba. En el término de este pueb. se reunen los rios Sil y Cabrera *(V. Bierzo)*. Este pueblo es capital de la jurisdiccion, la cual comprende los pueblos de Castroquilame, San Pedro de Trones, Robledo sobre Castro, Vega de Yeres, Yeres y Médulas. La atraviesa de E. á O. el rio Cabrera, y de N. á S. el Sil. Cada lugar tiene su parr. y los pueblos de San Pedro, Castroquilame y Médulas pertenecen en lo espiritual á la abadía de Villafranca, y los demas al obisp. de Astorga. San Pedro y Robledo tienen su exposicion al N., á la falda de la montaña de Campo-romo, y al S. del rio Cabrera. Los otros cinco estan al N. de dicho rio, á la falda de la sierra que en su mayor altura llaman Campo de Braña, á saber: la Villa, Vegas y Castro á orilla del rio, Yeres á media cuesta, y Médulas en la altura. Dista 5 leguas de la cabeza de partido. Contribuye 5,013 reales 17 maravedises. Derechos enag. 2,272 reales 27 maravedises.

PUENTE DE LUGO, Ald. Ecl. de Esp. en Galicia, provincia, obispado y jurisd. de Lugo. Es una de las que componen la parroquia de San Pedro de la ciudad de Lugo (*Véase*).

PUENTE DE MONTAÑANA, Ald. de Montaña en España, provincia de Aragon, partido de Benavarre, obispado de Urgel. Dista 4 leguas de Benavarre.

PUENTE DE NEYRA, Ald. Ord. de España en Galicia, provincia y obispado de Lugo, jurisdiccion y encomienda de Puerto Marin, San Juan. Es una de las que componen la parroquia de Villarmosteiro (*V.*).

PUENTE DE NEIRA, Ald. S. de España en Galicia, provincia y obispado de Lugo, jurisdiccion de Puebla de San Julian, y una de las que componen la parroquia de San Juan de Cela (*Véase*).

PUENTE (LA) DE ORBIGO, L. R. de España, provincia de Leon, exenta, merino, obispado de Astorga; 1 parroquia. Para su vecindario *Véase el Hospital*. Situado á la orilla izquierda del rio de su nombre, en frente del Hospital. Esta margen del rio no es tan frondosa como la derecha, y aunque sobre ella hay situados varios lugares, todos son de corta consideracion. Produce solo centeno en terr. de páramo. Aqui está el famoso puente donde en tiempos antiguos, sostuvo el Paladin Suero de Quiñones, varios combates contra naturales y estrangeros, cuando estaba en su auge la caballería, y frecuentaban los peregrinos los caminos de Asturias y Galicia. Dista 5 leguas de la capital. Cont. 3,307 rs. 2 mrs.

PUENTE DE PIANTON, L. de Esp., provincia de Asturias, conc. de Castropól; 7 vecinos, 36 habitantes, parroquia de *San Esteban de Pianton (Véase)*.

PUENTE DE PIÑERA, L. de España, provincia de Asturias, concejo y arciprestazgo de Cangas de Tineo, part. de Navieго, de la parroquia de *Villategil*, SAN VICENTE de, (*V. este art*).

PUENTE DE PORCIO, L. de España. provincia de Asturias, concejo de Franco, 7 vec., 33 habitantes, parroquia, de *Valdepares* [*Véase*].

PUENTE DE RABADE (SANTA MARIA DE), Felig. S. de España en Galicia, provincia y obispado de Lugo, jurisdiccion de Otero de Rey. J. O., 32 vecinos, 162 habitantes, 1 parroquia que se compone de las aldeas Tras-do-regueiro, Casanova, Cavo rego, Castro, Pailouro y Campo de Ravade. Contr. 323 rs. 11 mrs. Derechos enagenados 109 rs. 17 mrs.

PUENTE DE SAN MIGUEL, L. R. de España, provincia, obispado y partido de Santander, valle de Reocin. R. P., 52 vec., 192 habitantes, 1 parroquia que tiene por aneja la de Villapresente. Dista 25 leguas de Burgos. Contr. 7,000 rs.

PUENTE DEL ARZOBISPO ó VILLAFRANCA DE PUENTE, V. Ecl. de Esp. provincia y arzobispado de Toledo, part. de Talavera, corregidor, 300 vecinos, 1136 habitantes, 1 parroquia, 1 hospital, 1 convento de frailes, caja de correos. Situada á ¾ de legua de Alcolea del Tajo, entre esta villa y el lugar de Villar del Pedroso,

Digitized by Google

mediando entre éste y la villa de Puente el rio Tajo y el arroyo de Pedroso, en la carret. que conduce de Madrid á Guadalupe. Tenia un famoso puente sobre el Tajo, mandado fabricar por el insigne arzobispo de Toledo don Pedro Tenorio; pero fue repetidas veces contado durante la guerra de la independencia. Hay en su término fuentes medicinales, 1 mina de oro sin uso, y celebra una feria el 22 de marzo. Produce granos y vino. Industria: fábrica de vidriado blanco y ordinario, cal, ladrillo y curtidos. Dista 6 leguas de la cabeza de partido. Contribuye 28,082 rs. 31 mrs.

PUENTE DEL CONGOSTO, V. S de España, obispado y prov. de Avila; exenta. A. O., 491 vec., 1957 habitantes, 1 parr. con tres anejos que son, Tejado, Bercimuelle y Navamorales, 1 pósito. Situada á orilla del rio Tormes, muy abundante de truchas. Produce trigo, cebada, centeno, lino, algarrobas, garbanzos, legumbres, pastos y toda especie de ganados. Industria: un magnífico lavadero de lanas merinas. La estension de su término es de 8204 fanegas: 6395 de tierras cultivadas, 1809 de incultas; de las cultivadas 545 de primera suerte destinadas a trigo, cebada y lino; 1770 de segunda a cent. y algarrobas; 4080 de tercera á centeno; fertilidad general 5 por 1; tierras que se siembran cada año 1598; que descansan 2 años 4794; empleadas en granos 6160: en legumbres 15; en primeras materias 210; en pastos naturales 959; en monte alto 1809; tierras concejiles 1195; baldíos 121; regadías 225; cultivadas por sus propietarios 1200; por arrendadores 3150; de mayorazgos cultivadas 2550; de capellanías cultivadas 600. Es pueblo escaso de agua. Dista 12 leguas de la capital, y desde Belena hay 7 horas y ½ de marcha militar, en cuyo intermedio se encuentran la Maya, Montejo, Salvatierra y Cespedosa, y desde Piedrahita hay 4 horas y ½ sin que haya poblacion alguna en su intermedio. Contribuye con sus anejos 7079 rs. 1½ mrs.

PUENTE DEL VADO, Ald. S. de Esp. en Galicia, provincia de Lugo, jurisdiccion de Allay. Es una de las que componen la parroquia de Lajosa (*Véase*).

PUENTE DEL VALLE, L. R. de Esp., provincia de Palencia, partido de Reynosa, arzobispado de Burgos. R. P., 63 vecinos, 240 habitantes, 1 parroquia. Situada en el valle de Valderredible, a la margen izq. del rio Ebro, en una vega y llanura hermosa, que da mucho y buen lino. Confina por N. con Quintanas Olmo; por E. con Arantiones y Campo; por O. con Cubillo de Ebro y Bascones, y por S. con Quintanilla, que esta del otro lado del rio. Sus productos son los indicados en el art. Reynosa, aunque muy escasos. Dista 5 leguas de la cabeza de partido y ½ de Polientes. Contr. con Valderredible (*Véase*). Derechos de Martiniega 3 rs. 6 mrs.

PUENTE DE LOS TOCINOS, Ald. R. de España, provincia y part. de Murcia. A. P., 115 vecinos, 498 hab., 1 parroquia.

PUENTE ARCEDIAGO (San Juan de), Felig. S. de España en Galicia, provincia y arzobispado de Santiago, jurisdiccion de Abeancos. J. O., 46 vecinos, 224 habitantes, 1 parroquia. Sit. a 2 horas y ½ de Mellid, en el cam. que conduce á Ventosa [*Véase*]. Contr. 450 reales.

PUENTE AREAS, V. S. de España en Galicia, provincia y obispado de Tuy, jurisdiccion de Sobroso. J. O., 160 vecinos, 703 habitantes, 1 parroquia que tiene por anejo a Canedo, y en él hay un convento de frailes franciscos, que es el único de la jurisdiccion. Situada á orillas del Rio frio ó Tea, sobre el cual tiene un puente á la salida de la villa, muy frecuentado y pasagero, por ser la direccion que se trae desde Madrid para Vigo, Santiago y otros puntos de Galicia. A la entrada de dicho puente hay una capillita con el título de Nuestra Sra. de los Remedios, patrona de la villa. Produce maiz, escelentes vinos y frutas. Celebra mercado todos los sábados, y el último de cada mes, feria de ganados mayores y menores muy concurrida. Reside en esta villa el juzgado de la jurisdiccion, que se compone de un juez realengo y ord., 5 escribanos de número, y 4 procuradores, nombrados por S. M.; y para los ayuntamientos que en ella se celebran el primer domingo de cada mes, y otros estraordinarios, se reune toda la diputacion de las 32 parroquias, regidores, procuradores y síndicos generales de los 2 medios partidos. Confina esta villa con la parroquia de Sta. María de Areas; aunque las divide el rio Tea: pero se comunican por el puente de su nombre. La vereda Real que viene de Castilla para Vigo, entra por la parroquia de San Cipriano de Mouriscados; baja por la cuesta de Oliveira, sigue por Arcos y

Digitized by Google

Fontenla; entra en Puente Areas; pasa precisamente por el puente y por las parr. de Areas y Arnoso, y se separa en la de Ginzo, para entrar en el partido de Porriño. Dista 3 leguas N. de Tuy, 4 de Vigo, 6 de Pontevedra, 2 de Redondela, 5 de Ribadavia y 2 de Salvatierra. Contrib. 58,919 reales 32 maravedises.

PUENTE CASTRELO (San Esteban de), Felig. S. de España en Galicia, prov. y obispado de Orense, jurisd. de Puente Castrelo del Miño. J. O., 196 vecinos, 966 habitantes, 1 parroquia. (*V. Santa María de Puente Castrelo*). Está á la margen S. del rio Miño, á 3 leguas de Orense y 1 de Ribadavia. Prod. cent., maiz, trigo, patat., pastos y escelente vino. Contr. 12,966 rs.

PUENTE CASTRELO (Sta. María de). Felig. S. de España en Galicia, provincia y obispado de Orense, jurisd. de Puente Castrelo del Miño. J. O., 250 vecinos, 864 habitantes, 1 parroquia compuesta de 15 lugares. Situada en las faldas de los altos collados de la montaña llamada de Novelle, que se halla al S. Confina por E. con la parroquia llamada San Esteban de Castrelo; y por O. y N. con el caudaloso rio Miño, hallándose de la otra parte del rio la parr. de San Payo de Bentosela. Inmediato a este pueblo de Puente Castrelo, San Esteban de, y Puente Castrelo, Sta. María de, existen aun parte de las cepas del puente, hecho por San Pedro Gonzalez, por otro nombre Pedro Telmo. Son muchos los perjuicios que tiene causados semejante ruina, ya irremediable si no se hace de nuevo, y que en su principio no seria de tan estraordinario coste; pues no fue mas que la rotura de un arco, pero abandonado así el puente, acabó de destruirle la ignorancia de algunos del pueblo y de otros de los inmediatos, sacando la piedra para casas y las dos iglesias. Si se descuida puede que no tarde en suceder otro tanto al de Orense. Hay en este pueblo baños minerales sulfáreos. Produce toda clase de granos, y abunda de vinos buenos. Contr. 6,562 reales.

PUENTE CIGARROSO, Ald. S. de España en Galicia, provincia y obispado de Orense, jurisdiccion de Valdeorras. J. O. Situada á la margen izquierda del rio Sil. Confina con Coedo, San Jurgo, Valencia, Larouco y Pitin. Produce vino, algun centeno, maiz, patatas y lino. (*V. Valdeorras, jurisdiccion*).

PUENTECILLA, Desp. R. de España, provincia de Salamanca, part. de Ciudad-Rodrigo, campo de Argañan. Situado a orillas del rio Azaba, lindando con Gallinazo, Marialba y Gallegos, de iguales ó semejantes productos que éste. Dista 2 $\frac{1}{2}$ leguas de la cabeza de partido.

PUENTECILLAS, Gr. S. de España, provincia de la Mancha, partido y térm. de Alcaraz.

PUENTE DEI, Junta de España, prov. de Burgos, partido de Castilla la Vieja en Laredo. Comprende 3 pueblos con un A. O. los cuales estan situados en cordilleras de montes y valles estrechos, bastante bien cultivados. La poblacion y productos se hallarán en sus respectivos artículos. Contr. 2,020 reales 8 maravedises.

PUENTE DEI, L. S. de España, prov. y arzobispado de Burgos, part. de Castilla la Vieja en Laredo, junta de su nombre. A. O., 36 vecinos, 150 habitantes, 1 parr. Este pueblo está dividido en 2 barrios por el rio Néla, sobre el cual hay un puente de un ojo de mucha elevacion; encima del puente hay tres torres, 2 eras y parte de la iglesia, y debajo una fuente de buena agua. Produce granos y legumbres. Dista 16 leguas de la capital y $\frac{1}{2}$ de Escaño. Contr. con la Junta.

PUENTE DE EUME, Jurisdiccion S. de Esp. en Galicia, provincia de Betanzos, arzobispado de Santiago. Se compone de la villa de su nombre y de 26 feligresías mas (*Véase este artículo*), á saber: San Martin de Andrade, que pertenece una parte á la jurisdiccion de Callobre y Vilacha, Santiago de Barallobre, Santo Tomé de Bemantes, Santiago de Boebre, San Miguel de Breamo, Santa María de Centroña, Sta. María de Doroña, San Salvador de Fene, Santiago de Franza, San Cristóbal de Güimil, San Pedro de Grandal, Santa María de Hombre, San Mamed de Laraje, Santa Eulalia de Limodre, S. Jorge de Magalofes, San Salvador de Maniños, San Vicente de Mei, Santa María de Miño, S. Esteban de Perlio, San Juan de Pineiro, San Martin de Porto, Sta. Mariña de Sillobre, de cuya parroquia corresponde una parte á la jurisdiccion de Caabeiro, San Jorge de Torres, Santiago de Villamateo, San Pedro de Villar y San Cosme de Nogueresa. Todos de iguales ó semejantes productos, que son trigo, maiz, vino, ceb., centeno, patatas,

Digitized by Google

lino, nabos, castañas, muchas y esquisitas frutas, y abundancia de naranjas y limones. Dista 3 leg. de la cap. y 10 de Santiago.

PUENTE DE EUME, V. S de España en Galicia, provincia de Betanzos, arzobispado de Santiago, cabeza de la jurisdiccion de su nombre. A. M. y O., 450 vecinos, 2,216 habitantes, una parroquia, un convento de Agustinos calzados, un palacio antiguo de los condes de este título donde está la cárcel, administracion subalterna de loterías, escuela de primeras letras para niños y niñas, y estudios de Gramatica latina.

La jurisdiccion de Puente de Eume, se compone de la villa y de veinte y seis parroquias rurales como ya hemos dicho, y tiene un alcalde mayor, otro ordinario, cuatro regidores, un procurador general, un síndico personero y un diputado del comun. Hasta la abolicion de los señoríos, nombraban alcalde mayor por tres años los condes de Lemos y Andrade; el alcalde ordinario y procurador general solo duraban un año, proponiendo 3 sugetos el ayuntamiento para cada uno de estos cargos, y nombrando de ellos el conde al que le acomodaba; los regidores eran vitalicios, ó por el tiempo que determinaba el conde, quien les espedia los títulos; el personero y diputado se nombraban en junta del pueblo. Hay cuatro escribanías de número y un alguacil mayor, que tambien elegian los espresados condes.

Las disposiciones y providencias del ayuntamiento se estienden á toda la jurisdiccion, y el alcalde mayor conoce, á prevencion y á pedimento de interesados, en los asuntos civiles y criminales de toda ella; pero en el gobierno político está dividida la jurisdiccion en esta forma:

ALCALDIA MAYOR.

Parroquias.

San Martin de Porto.
San Juan de Piñeiro.
San Vicente de Meá.
Santa María de Centroña.
San Cosme de Noguerosa.
San Martin de Andrade.
Santa María de Hombre.
Santa María de Miño.
San Tomé de Bemantes.
San Miguel de Breamo.
San Pedro de Villar.

ALCALDIA ORDINARIA.

Parroquias.

Villa de Puente de Eume.
San Jorge de Magalofes.
Santa Mariña de Sillobre.
San Salvador de Fene.
San Esteban de Perlio.
Santiago de Barallobre.
San Salvador de Mariños.
Santiago de Franza.
Santa Eulalia de Limodre.
Santiago de Boebre.
Santa María de Doroña.
San Pedro de Grandal.
San Jorge de Torres.
San Cristóbal de Güimil.
Santiago de Villamateo.
San Mamed de Laraje.

En lugar del señor jurisdicional nombra el real acuerdo para los oficios espresados, y por primera vez acaba de reunir en una las dos alcaldías mayor y ordinaria.

En el año de 1270, enterado el Sr. don Alonso el Sabio de una representacion que hicieron los vecinos de treinta parroquias, en la cual se quejaban de las tropelías que cometian los caballeros y escuderos, y otros omes malfechores que les tomaban lo suyo sin su placer, les otorgó que poblasen el lugar que llamaban de Ponte de Eume, que hiciesen en él villa, y que guardasen allí su pan y su vino, concediéndoles un mercado mensual, y el fuero de Benavente para juzgarse. Tal fue el origen de la villa de Puente de Eume, que se gobernó ciento y un años por sí, sin dependencia de otro señorío mas que el del rey. En 1371, el señor don Enrique II hizo donacion de la villa de Puente de Eume a Fernan Perez de Andrade, con sus términos, aldeas, jurisdicciones, montes, prados, pastos, aguas corrientes y no corrientes, rentas y derechos que tenia y le pertenecian en la villa, y tambien le donó el puente de la misma, segun estaba de madera, con su dominio y yantar. Los poseedores de la casa de Andrade, incorporada hoy en la de Berwick, han conservado el señorío de la villa, hasta que se abolieron todos por punto general.

La villa de Puente de Eume se halla situada en la falda del elevado monte de Breamo, á la orilla izquierda del rio Eume,

Digitized by Google

que nace en el monte Jistral, en la provincia de Mondoñedo; baña las faldas del Montouto, y, pasando por la villa de Puentes de Garcia Rodriguez, recibe las aguas de diferentes riachuelos, y desemboca en el mar, á corta distancia de este pueblo. El terreno que ocupa es bastante pendiente, las calles son poco cómodas, y lo interior del pueblo sombrío y no muy agradable. Pero las inmediaciones son en estremo frondosas, y ofrecen las perspectivas mas pintorescas. La concha ó valle en que esta Puente de Eume, tiene unos ½ de legua de largo y ½ de ancho, y se halla rodeado de montes altos; por el Noroeste le baña la ria de Ares. En el puente se disfruta de uno de los puntos de vista mas agradables que presenta este variado y ameno pais. Desde la orilla del rio hasta las crestas de los montes, todo esta cultivado con esmero; en todas partes se ven arboles frutales y sotos de castaños. Al Nor-este y Levante se estiende la vista por las parroquias de Porto y de Cavanes, cuyas laderas estan por la mayor parte cubiertas de viñas. Mas á la derecha se descubre una parte de la parroquia de Erines, que forma el estremo del valle por donde el rio se estrecha ya entre montes eleva dos. En la margen izquierda del Eume, mirando al S., se ven las parroquias de Hombre y de Noguerosa, y termina el horizonte por aquella parte el imponente castillo de Andrade. Volviendo hacia el Poniente, se distingue la parroquia de Villar, la villa de Puente de Eume y el monte de Breamo, que se eleva sobre el mismo pueblo con poco declive á una altura estraordinaria. Finalmente, la vista se estiende al N. por la ria de Ares, y mas lejos se descubre la mar alta. No puede gozarse sin placer de este espectaculo magnífico, y causa admiracion el ver lo aprovechado que esta todo el terreno, particularmente el monte de Breamo, cultivado hasta la misma cima, y lleno de maices, de viñas, de frutas, de verduras y de legumbres, en donde no puede hacerse uso del arado por la pendiente rapida del terreno, que apenas permite que se sostengan en pie los hombres.

Pero no todos los transeuntes disfrutan del recreo que ofrece la vista de esta concha. Yendo de Betanzos, se descubre el rio y la campiña, ¼ de legua antes de Puente de Eume, pero al momento toma el camino una direccion que oculta uno y otro. Al llegar encima de la villa, se empieza á bajar por un derrumbadero, cuyo piso es ademas resvaladizo, y las aguas y el transito han ido profundizando de tal modo el camino, que dejando en muchas partes solo el espacio necesario para que pueda pasar un carro del pais, se eleva el terreno perpendicularmente por ambos lados á unas doce ó quinvaras. Se sale por fin de aquel estrecho, y se descubre por un instante algo de la ria, pero la bajada es allí tan rapida, y el piso tan malo, que el viagero se ocupa mas en no perniquebrarse que en tender la vista al rededor de sí. La villa no se ve hasta que se llega á ella, y entonces, a la incomodidad de la pendiente rapida, se agrega la de un malísimo empedrado; de suerte que apenas se puede respirar hasta llegar al puente. Viniendo del Ferrol, se atraviesa por el espacio de casi ¼ cuarto de legua el arenal llano que está antes de llegar al puente, y se descubren bien las laderas de la orilla izquierda del rio; pero el desagradable recuerdo de la cuesta que hay que subir pasado el puente, hace que el pais no parezca tan hermoso como es. Si algun dia llega á concluirse el ramal de carretera proyectado desde el Ferrol á Betanzos (y esta ya construida la primera legua, y abierta la última hace bastantes años), entonces los viageros disfrutaran sin zozobra de la halagüeña perspectiva de esta hermosa situacion. El camino de Betanzos, luego que llegue a la altura desde la cual se empieza á descubrir el valle, hará un recodo considerable al S., y volverá despues á desembocar en el mismo puente. Ojala que cuanto antes se haga esta carretera que seria de la mayor utilidad!

Hay en la villa unos ciento cincuenta matriculados, que pescan y navegan en treinta y cinco lanchas mayores y menores. La cosecha de sardina asciende a unos treinta mil millares, y se pescan ademas merluzas, abadejos, lenguados, rovalizas, ostras y otros muchos pescados y mariscos muy apreciados. Algunas lanchas se ocupan casi de continuo en conducir leña, maderas, vino y frutas á la Coruña y al Ferrol. En algunas parroquias de la jurisdiccion hay matriculados y varios barcos menores.

En los arrabales de la villa hay dos buenas fabricas de curtidos, y otra dentro del mismo pueblo; pero en el dia no trabaja, y antes era de poca consideracion. En el

Digitized by Google

término de la jurisdiccion hay otras seis fábricas de curtidos; pero actualmente estan paradas las mas de ellas. Las mugeres se emplean en la salazon de la sardina en tiempo de la cosecha, y muchas se ocupan en llevar á los pueblos inmediatos las frutas y producciones del pais. En las parroquias inmediatas a la villa se hacen banastas para la sardina, y muchos barrilitos para los escabeches de ostras y otros pescados. Se hacian en Puente de Eume unos hermosos cestillos y azafates de una especie de mimbres, que eran muy estimados; pero en el año próximo pasado murieron los dos únicos maestros que los trabajaban, y no han quedado rastros de su industria. Se estraen de la juris liccion de Puente de Eume y de la inmediata de Caabeiro, algunos millares de vigas, pontones y tablas, y la mayor parte de la lena que se consume en la Coruña.

El Ilustrísimo Sr. D. Bartolomé Raloy y Losada, fundó la escuela de primeras letras para niños y niñas, y en el edificio tienen sus habitaciones un maestro y una maestra, con piezas para que enseñen con separacion. Dotó este establecimiento con la renta que produce un grande almacen destinado a la salazon de la sardina, que hizo construir en el mismo pueblo á la orilla del mar; las rentas de este edificio han bajado mucho, porque la salazon ha ido á menos, y parece que en el dia tiene el maestro cien ducados anuales y la maestra ochenta, dandoles ademas, el conde de Lemos, un real diario en calidad de limosna voluntaria para aumentar su dotacion.

Los estudios de gramática latina fueron fundados hace mas de doscientos años por un particular que les dejó sus bienes. Tienen dos maestros, uno eclesiástico y otro seglar, con casa y renta propia, que estaba graduada la del preceptor eclesiástico en unos 400 ducados y la del seglar en 200.

Tiene la villa un muelle en la orilla izquierda del Eume, mas abajo del puente, y pueden llegar hasta allí pataches y barcos pequeños de cruz. El rio Eume es navegable hasta una legua mas arriba del puente, que es hasta donde llega la marea, y en él se hace una considerable pesca de esquisitos reos, de los cuales se remitian muchos a Madrid en los reinados anteriores para la mesa de SS. MM. La navegacion del rio sirve para bajar por él leña y maderas. Si algun dia llegan á beneficiarse las minas de carbon de piedra que hay en las mismas márgenes del rio, aunque las reconocidas hasta ahora se hallan á dos leguas ó algo mas de distancia de donde el rio deja de ser navegable, tal vez se estraerán por él los productos de las minas, lo cual sera un abundante manantial de riquezas para el pais, y podra fomentar algun tanto la villa de Puente de Eume, que se halla en estado de decadencia, porque han ido abandonandola sucesivamente los mejores propietarios para establecerse en las ciudades inmediatas.

La iglesia parroquial es un edificio magnífico. Hizo la capilla mayor que hoy existe, el Sr. D. Fernando de Andrade, conde de Andrade, de Villalba y de Caserta en Calabria, en el año de 1538, y el cuerpo de la iglesia le construyó a sus espensas el ilustrísimo Sr. D. Bartolomé Raloy y Losada, arzobispo de Santiago y natural de esta villa. Consta de tres naves, en la fachada tiene tres torres y tres puertas, y encima de la principal está el escudo de armas de la casa de Andrade. Este templo, que le costó al arzobispo mas de millon y medio de reales, no se descubre desde ninguna parte del pueblo sino cuando se llega á él, y la avenida menos concurrida es adonde cae la fachada, que era digna de ocupar el frente de una espaciosa plaza. Para ir á la iglesia es necesario subir ó bajar muchos escalones no muy cómodos.

El conde D. Fernando de Andrade fundó tambien el convento de San Agustin, cediéndole su propio palacio, y construyó otro en el parage mas despejado de la villa, con unos jardines que hace pocos años se conocia todavia que serian magníficos. En el dia el palacio amenaza ruina por todas partes, y de los adornos de los jardines, entre los cuales habia una fuente de mármol, solo se conservan unos cuantos cipreses. Los mirtos y los arrayanes han sido reemplazados con vides y con legumbres, pero todavia es hoy deliciosa esta huerta, porque desde ella se goza de unos puntos de vista admirables.

Junto al actual palacio de los condes habia un castillo a la orilla de la ria, del cual apenas se conserva mas que la torre, que es bastante alta y muy capaz. Lo restante del edificio en parte se ha arruinado, y en parte ha recibido diferente forma de

Digitized by Google

la que tenia; en él se halla la cárcel de la villa.

El puente es uno de los mas notables que hay en España y fuera de ella, por su estension, que cruza un brazo de mar considerable en las mareas altas. Es de sillería, y se halla sobre el rio Eume, estando su arranque en la puerta de la villa llamada del puente: tiene de largo 1,015 varas castellanas, y puede dividirse en dos partes: la primera, saliendo de la villa, tiene una estension de 2,340 pies de Burgos, y se componia de 50 arcos, con sus tajamares en las cepas por uno y otro costado; en el dia estan reducidos los arcos á 49, por haberse cegado uno de resultas de una avenida que le destruyó; la segunda parte del puente, que es de 765 pies, carece de tajamares, y solo tiene ocho arcos pequeños; habia antes muchos mas, pero se han ido cegando porque amenazaban ruina, y faltaban medios de asegurar el puente, reparándolos. La corriente del rio, que es bastante caudaloso y tiene grandes avenidas, se dirige hacia la villa, y por allí sube tambien la marea con mas fuerza, de suerte que una parte del puente queda en seco cuando la marea está baja; y cuando llena, rebasa el agua y se estiende por todo el cauce; pero hace poco empuje en la última parte del puente, por lo cual los arcos son allí menos y mas pequeños, y no tienen tajamares.

Saliendo de la villa tiene el puente 24 pies de altura, la cual se va disminuyendo segun se eleva el terreno, pues en el último arco de tajamar tiene 14, y en el estremo, donde hay un crucero, solo tiene 9 pies. El ancho del puente es de 12 pies, inclusos dos de los antepechos, y ademas relievan los tajamares cada uno 6½ pies. En varios de los huecos de los tajamares hay asientos: el puente está asentado sobre una calzada de mampostería hecha á piedra perdida, cuyo espesor en partes es de 14 pies, y el ancho de mas de 50; cuando está baja la marea, llega á quedarse en seco la primera hilada de la cantería de los pilares.

El puente se dirige en línea recta hácia el Noroeste por el espacio de unas 700 varas, contando desde la villa, y allí hace un ligero recodo, tomando la direccion del Levante. Sin duda se le dió esta inclinacion para salvar un terreno bajo y pantanoso que cruzaria si todo él siguiese la línea recta, en lugar de que ahora la parte del puente que no tiene tajamares, está sobre un terreno elevado y de buen fondo.

Entre el segundo y tercer arco, saliendo de la villa, habia en el hueco del tajamar un oso á un lado y un javalí al otro, de piedra, de un gran tamaño y bien ejecutados, puestos sobre pedestales que los hacian aparecer descubiertos por encima del antepecho; pero dos valentones, por ostentar fuerzas, los derribaron, y no quedan rastros de ellos. Tambien entre el octavo y noveno arco habia un torreon de 18 pies de alto, que se llamaba la torre del puente; pero ha desaparecido enteramente: entre el arco 20 y 21 hay una capilla dedicada al Espíritu Santo, y junto á ella un hospitalillo en el cual habia siempre cuatro camas para los peregrinos que viajaban a Santiago. El hospitalillo se ha demolido casi enteramente, aprovechando la piedra para reparar el puente. Subsiste la capilla del Espíritu Santo, y encima del mismo puente se halla la habitacion del que cnidaba del hospitalillo; de suerte que como la vista se estrella en esta obra, no puede descubrirse de frente toda la estension del puente, y la perspectiva no es tan grandiosa como si todo él estuviera despejado.

Esta grande obra se empezó á construir en el año de 1382, y se concluyó el de 1388. Hizola Fernan Perez de Andrade, llamado por escelencia *ó Bo* (el bueno), que fue el primer señor de la villa, privado y testamentario de don Enrique II; no faltando quien diga que este caballero fue el mismo que, cuando aquel luchaba con el rey don Pedro el Cruel, le ayudó a matarle poniendo á don Enrique encima de don Pedro; pero la mayor parte de los historiadores se inclinan á que fue el frances Duguesclin. Lo cierto es que debió ser grande su favor, pues causan admiracion las obras que hizo, y mas bien parecen propias de un príncipe poderoso, que de un particular.

Donó este puente al convento de Terceros de Montefaro, que tambien hizo, dejándole el derecho de portazgo con la condicion de repararle; pero la comunidad perdió este derecho, sin duda porque las reparaciones importaban mas de lo que producia el portazgo, el cual cobraba la Real Hacienda desde el año de 1707, en que le embargó como bienes enagenados de la corona. En el año de 1782, una fuerte avenida del rio Eume, cuando la marea estaba baja, abatió

Digitized by Google

cinco arcos del puente, y estuvo bastante tiempo sin repararse esta ruina, con notable perjuicio de todo el pais, hasta que por fin se cegaron unos arcos, y quedó otro de madera. En 1811 se arruinó un arco, y el pavimento del puente se hallaba en malísimo estado, cuando le vió en aquel mismo año el teniente general don Francisco Javier Abadía, que á todo trance le mandó reparar como hoy se halla, haciendo de canteria el arco que estaba arruinado, poniendo espeditos otros de los ya cegados, y renovando una parte del pavimento.

No se cobra en él ningun portazgo, ni se permite el paso de carros, lo cual causa mucho trastorno á los naturales que tienen que trasportar los frutos de sus cosechas á lomo ó en barcas, de una parte á otra del rio. La prohibicion de pasar carros por un puente de canteria, solo puede fundarse en que degradarian el pavimento, y filtrandose las aguas llovedizas, perjudicarian mucho al edificio. Ya se verifica esto en la parte mas esencial del puente, en donde se empozan las aguas, porque no se tiene cuidado de darles salida. Pero ¿quien ha de correr con este encargo? No hay duda que la villa de Puente de Eume es la mas interesada en la conservacion del puente, pero no tiene absolutamente fondos de que disponer; y aun cuando pudiese contar con algunos para reparos ligeros, de ninguna manera les daria semejante destino, por persuadirse que cargaba sobre si el peso del puente entero. Ya á principios del siglo pasado se previno que la reparacion de este puente debia ser por cuenta de todo el reino de Galicia; pero las contradicciones de las provincias lograron paralizar la providencia. Entre tanto, es probable que, sin las medidas del General Abadía, apenas quedasen hoy vestigios del puente, porque bien sabida es la prontitud con que se destruye un edificio de esta clase despues que se empieza á desmoronar. Aun cuando otra avenida como la del año 8a no ocasione iguales ó mayores desastres, el tiempo irá deteriorando el puente con rapidez; y cuando se quiera reparar, causaran espanto las sumas necesarias al efecto. Es pues urgente que se asignen fondos para reparar este magnifico monumento, cuya utilidad no puede ponderarse bastante, pues para atravesar el rio, ó seria necesario hacerlo en barcas, ó rodear muchas leguas por un terreno montañoso.

Cuando se compuso últimamente el puente se quitó una lapida que manifestaba el tiempo en que se habia hecho y por quien, y se puso otra con la inscripcion de *Puente de Don Jorge Juan*, que apenas se ve ya, por la impresion que ha hecho en ella el salitre. A la verdad que para que sea inmortal el nombre de aquel ilustre marino, no hay necesidad de bautizar con él un edificio en el cual no tuvo parte alguna, y es injusto pretender borrar la memoria del que le hizo. Si hubiese de darsele el nombre de algun particular, deberia llamarse *Puente de Fernan Perez o Bo.*

En la capilla que hay sobre el puente se decian antes dos misas semanales, una por el anima del rey don Enrique II, y otra por la de Fernan-Perez, que grabo con esta pension ciertos bienes que dejó á la comunidad de Montefaro. Tambien dejó á la misma otros bienes para sostener siempre cuatro camas en el hospitalillo del puente.

En la jurisdiccion de Puente de Eume, á ½ legua corta de la villa, se halla el castillo de Andrade, en una situacion tan ventajosa que no solo domina todo el valle, sino tambien muchas leguas en contorno. La vista del viagero tropieza á cada momento con este torreon que descuella por encima de de las lomas, y tanto por el interes que escita por esta razon, como por lo muy nombrado que es en el pais, haremos aqui una breve descripcion de él.

El castillo de Andrade está en el término de la parroquia de Noguerosa, colocado sobre un peñasco aislado. Se compone de una torre de unas treinta varas de elevacion, que está sentada en la misma cima de la peña. La torre es cuadrada, sus paredes tienen tres varas de grueso, y son de cal y canto, revestidas por dentro y por fuera con una hermosa silleria, primorosamente trabajada y ajustada. Tiene de lado por la parte esterior once varas, y se halla bien orientada, correspondiendo los angulos á los cuatro puntos cardinales; solo hay una puerta bastante estrecha en el lado que está entre el S. y el O. Tiene tres pisos y un gran sótano, y remata en una bóveda perfectamente construida; tres vigas son los únicos vestigios que quedan en los pisos, y la bóveda se conserva intacta. Desde el angulo del O. empieza una muralla que, siguiendo la configuracion del peñasco, se dirige al S. por el espacio de unas 26 varas, y allí se ve un

Digitized by Google

torreon cuadrado que flanquea este frente; desde este torreon se dirige la muralla al E. y á las 16 varas remata en otro torreon, al cual sigue otro, y entre los dos está la puerta de la fortaleza, que tiene encima el escudo de armas de la casa de Andrade, y confusos restos de una inscripcion que es imposible leer. Desde el torreon que cae mas al E., va la muralla, casi en línea recta, á terminar el ángulo del N. de la torre principal; de suerte que esta solo tiene enteramente descubierto el lado que se halla entre N. y O.; pero el peñasco tiene por allí una elevacion tal, que desde el pie de él hasta las almenas, habrá á lo menos 80 varas. La muralla y torreones espresados son de la misma fábrica que la torre, y tienen tambien tres varas de ancho; pero los sillares no son tan grandes. Esta muralla deja delante de la torre un espacio considerable, y por las ventanas que tiene, se conoce que aquí estaban las principales habitaciones del castillo. Tiene de elevacion por la parte interior unas 10 varas, y por la esterior 16, contando con los escarpes de la peña, que está cortada de tal modo, que entre ella y la muralla no queda berma alguna; la configuracion del terreno es tal, que, apesar de su elevacion, la cresta de la muralla viene á estar poco mas alta que el nivel del pie de la torre. Delante de la puerta del castillo hay una especie de plaza de armas bastante espaciosa, que se estiende desde el ángulo del N. hasta el del S. de la torre; se halla sostenida por una muralla de cantería, de la cual queda ya muy poco. Todo el castillo estaba rodeado de un profundo foso, particularmente por el frente, entre E. y S., que es el mas accesible. Parece que la contraescarpa estaba revestida con piedras labradas y por labrar. Como al tercio de su altura tiene la torre una especie de cordon que sobresale unas seis pulgadas. Este relieve era un canal que recogia las aguas llovedizas que despide la pared, y tenia el declive suficiente para que estas aguas se introdujesen en la torre por un conducto que se halla entre E. y N., y cuando no se necesitaba de ellas se tapaba el conducto, y las aguas caian fuera por un caño hecho al efecto. Si se atiende á la elevacion del edificio, á la altura en que se halla, y á lo terso de sus paredes, no hay duda que se recogeria gran cantidad de agua por este medio en un pais lluvioso, donde suelen reinar vientos fuertes, que, impeliendo la lluvia contra la torre, hacen que se escurra por ella, y es probable que el fondo de la torre que está abierto á pico en el mismo peñasco, sirviese de algibe. La idea es ingeniosa, y todo este castillo se construyó con mucho arte.

Tal es el castillo de Andrade, en otro tiempo el terror de la comarca, y hoy albergue pacífico de una multitud de grajos que en el pais llaman joyas, que hacen mucho daño en los sembrados inmediatos. La fábrica de este castillo es escelente, la silleria está perfectamente trabajada y sentada, y sin duda hace honor á los arquitectos del tiempo en que fue construido, tanto por su estraordinaria solidez, como por las grandes dificultades que fue preciso superar para subir á semejante altura, y en un local estrecho, piedras de un gran tamaño. La torre no tiene ni una sola grieta, aunque dos rayos han causado algun estrago en las almenas del S., y en el esquinazo del N. La argamasa que se descubre por algunos ángulos de las piedras, está tan dura como la piedra misma, y es de conchas de ostras, lo mismo que la del castillo de Puente de Eume, de suerte que la prodigiosa cantidad de conchas que debió emplearse en estos edificios apoya la tradiccion de que antiguamente era mucho mas abundante que en el dia la cosecha de ostras en las inmediaciones de Puente de Eume. Desde el castillo se descubre un espacio inmenso de terreno y de mar viéndose el Ferrol, la Coruña con otras muchas poblaciones. Dicen que el rey Don Enrique II hizo donacion á Fernan-Perez de todas las tierras que se ven desde el castillo de Andrade hasta el cabo Prioiro.

Hizo construir este castillo Fernan-Perez o Bo, y aunque se ignora los años en que se hizo, se sabe que fue antes de que se le concediese el señorío de Puente de Eume. Si se considera que este mismo caballero hizo el puente de Puente d. Eume, el puente del Porco, el de Naraiño, el castillo de Puente de Eume, el convento de Montefaro, y que reedificó el de San Francisco de Betanzos, podrá venirse en conocimiento de la privanza que tenia con el rey Don Enrique y con su hijo Don Juan, y tambien podrán hacerse algunas reflexiones sobre la preponderancia de los ricos hombres de aquellos tiempos.

Digitized by Google

El valle de Puente de Eume produce trigo, maiz, vino, cebada, centeno, patatas, lino, nabos, castañas, muchas y esquisitas frutas, y abundancia de naranjas y limones. Se esporta mucho vino y algun maiz, con gran cantidad de frutas y limones.

Se celebra en la villa una feria el último domingo de cada mes, y hay mercado todos los miercoles.

Ya queda dicho que fue natural de esta villa el ilustrísimo señor don Bartolomé de Raloy y Losada, arzobispo de Santiago. Tambien se cree que naciese en ella don Fernando Perez, conde de Villalba, de Andrade y de Caserta, que mandaba la infantería del ejército de Italia á las órdenes del Gran Capitan. Dista 3 leguas de la cap. y 2 del Ferrol.

PUENTEDEVA [Sta. Maria de], Felig. S. de España en Galicia, provincia y obisp. de Orense, jurisdic. de Milmanda. J. O., 252 vecinos, 1235 habitantes, 1 parroquia. Situada en el valle de su nombre [*V. Milmanda*] Produce buen vino, maiz, castañas, patatas y pastos. Contrib 8,600 rs.

PUENTE DUERO, L. R. de España, provincia, obispado y part. de Valladolid. A. P., 44 vecinos, 168 habitantes, 1 parroq. Dista 2 leg. de la capital. Contrib. 3038 rs. 32 mrs. Derec. cuag. 1,368 rs. 30 mrs.

PUENTE DURA, V. R. de España, provincia y arzobispado de Burgos, partido de Aranda de Duero, arciprest. de Lerma y Puente Dura. A. O., 60 vecinos, 246 hab., 1 parroquia, mediano caserío. Situado en la carretera que conduce desde Aranda de Duero á Santo Domingo de la Calzada, entre los rios Matayiejas y Arlanza, sobre los cuales tiene puentes de piedra. (*Véase el art. Mecerreyes en el suplemento*). Produce algunos granos y vino, abunda de agua, leña y ganados. Dista 6 leguas de la capital y desde Cilleruelo hay 4 hor. y ½ de marcha militar, en cuyo intermedio se encuentran Nobleda y Tordueles. Contrib. 3,048 reales 22 maravedidises.

PUENTE GENIL ó DE DON GONZALO, V. S. de España, provincia y ob. de Córdoba, partido de Rambla. A. M. de primera clase y 2 ordinarios; vicaría foránea y administracion subalterna de rentas y de loterías, 1700 vecinos, 6824 habitantes, 1 parroquia, 2 conventos de frailes, 2 ermitas, un hospital, caja de correos, 4 posadas, tiendas de abacería, quincalla y almacenes de vino y licores; 14 caserías de olivares, 65 de huertas, 8 de viñas y 1 de dehesas. Situada á orillas del rio de su nombre, que le circunda y se comunica por un célebre puente, cuya arquitectura es mitad de cantería y mitad de madera, en el que se divide la provincia de Cordoba y la de Sevilla, ocupando la parte llana, que media entre dicho rio y una colina, un tercio de su poblacion. Prod. toda clase de granos y semillas, vino, aceite y seda; tiene famosas huertas que las riegan con las aguas de dicho rio, y produce esquisita fruta, en especial ciruelas de distintas clases. Tambien abunda en pastos con que se mantienen ganados de todo género. Industria: fabrica de alfareria, 11 telares de paño y lienzo, 3 molinos harineros y 11 de aceite. Dista 9 leguas de la capital, y ¼ de la cabeza de partido. Contribuye 100,524 rs. 2 mrs.

PUENTE LA REYNA, V. de España, provincia de Navarra, valle de Ilzarbe, 1.° partido, merindad y obispado de Pamplona, arciprestazgo de Orba; 778 vecinos, 3645 habitantes, 2 parroquias, 2 conventos de frailes, 1 de monjas, caja de correos, administracion subalterna de loterías. Situada en llanura entre Obanos por N. y Mendigorria por S. en el confluente del rio Robo que desagua allí en el Arga y á la izquierda de este, sobre el cual hay 4 puentes, y uno de ellos de bastante consideracion. Confina con Obanos, Mañeru, Artazu y Orendain. La poblacion, aunque antigua, es de forma cuadrilonga, cuya mayor estension es de E. á O. Tiene asiento en córtes, y celebra feria el 18 de setiembre, y mercado franco todos los miercoles. La cosecha principal es de vino, muy bueno para trasportarse al N. y á América. Industria: 1 fabrica de aguardiente. Dista ¼ leguas S. de Pamplona y 5½ horas de camino militar, en cuyo intermedio se encuentra la venta de Cizur, y á la derecha del camino, el pueb. de este nombre, despues el de Astain, la venta del Perdon, el palacio de Basongaiz y Legarda.

PUENTELARRA, Villa S. de España, provincia de Alava, hermandad de Añana, una de las últimas poblaciones que por S. O. la separan de la de Burgos, su vicaría, de Valdegobia, arzobispado de Burgos; 30 vecinos, 152 habitantes, una parroquia. Se gobierna por un A. O. real y 2 de la santa hermandad, comunes á toda la de Añana. Situada al E. y á corta distancia de la villa

Digitized by Google

de Fontecha, en el camino que desde Castilla dirige á la de Bilbao, en las inmediaciones del Ebro y á su izquierda, sobre cuyo rio á corta distancia del pueblo hay un puente que facilita el comercio y tránsito á estas provincias. Confina por N. con Bergüenda, por S. con Gninicio de Castilla, y por E. con Fontecha. Se hace mencion de la villa en una escritura de San Millan, otorgada en el año 1299 en que ademas de otros pueblos se menciona *Puente Lart*. En la calzada de Burgos á Bilbao, á distancia de ½ hor. de este pueblo, está el monasterio de Benedictinos de Nuestra Señora del Espino, y ¼ cuarto dist. de este, hácia el E., se halla el convento de Recoletos de San Bartolomé. Dista 6 horas de marcha militar de Pancorbo, en cuyo interm. se encuentran Encio y Santa Gadea.

PUENTE LOS FIERROS, L. de Esp., prov. de Asturias, concejo de Lena, obisp. de Oviedo; 69 vecinos, 340 habitantes, una parroquia (*Véase el concejo*). Contribuye 8,8 rs. 1 mr. Derechos enagenad. 243 reales 5 maravedises.

PUENTE MERCED, Ald. R. de España en Galicia, provincia y obispado de Lugo, jurisdiccion de Ulloa, y una de las que componen la parroquia de Santa Maria de Pidre (*Véase*).

PUENTE NEIRA, Aldea S. de España en Galicia, provincia de Lugo, jurisd. de Neira de Rey. Es una de las que componen la parroquia de S. Miguel de Neira de Rey (*Véase*).

PUENTE NUEVA, Aldea de España, provincia de Asturias, concejo de Llanes; un vecino, 5 habitantes parroquia de Ardisana (*V. este art.*). Dista ½ legua al E. de Villanueva.

PUENTE PEDRIÑA, Ald. S. de España en Galicia, provincia y obispado de Lugo, jurisdiccion de Chantada. Es una de las que componen la parroquia de Santiago de Losada (*Véase*).

PUENTE PUMAR, Lugar S. de España, provincia y partido de Santander, valle de Poblaciones. R. P., 58 vecinos, 219 habit., 1 parroquia. Dista 21 ½ leguas de Burgos. Contribuye con el valle.

PUENTE SANLES, Ald. Ab. de Esp. en Galicia, provincia y obispado de Lugo, jurisdiccion de Camba de Rodeiro, y una de las que componen la parroquia de San Esteban de Carbuentes (*Véase*).

PUENTE SAN PAYO, Jurisdic. Abad. de España en Galicia, provincia y arzob. de Santiago. Está compuesta de dos feligr., á saber: San Esteban de Canicouba y Santa Maria de Puente San Payo, en cuyos artic. puede verse su poblacion, situacion, prod., industria y contribucion. Dista 10 ½ leguas de la capital.

PUENTE SAN PAYO (Santa Maria de), Feligresia Ecl. de España en Galicia, provincia y arzobispado de Santiago, jurisd. de su nombre. J. O., 218 vec., 1160 habit. esparcidos en varios caseríos, 1 parroquia. Situada entre Pontevedria y la Redondela, sobre la ria de Vigo, de cuyo puerto se hace una grande estraccion de frutos del pais, y una considerable pesca de sardinas y ostras, que, puestas en escabeche y colocadas en barrilitos de madera, forman un grande objeto de comercio. El terreno de sus inmediaciones es muy quebrado, pero fértil; mas no por eso está en buen estado la agricultura por la escesiva emigracion de sus naturales á Portugal, en donde encuentran medio de hacer un comercio lucroso. En este pueblo se dividen los límites de esta provincia y la de Tuy, siguiendo el curso del rio Octabon. [*Véase la descripcion general de Galicia, y el artic. Sotomayor, jurisdiccion*]. El dia 8 de junio de 1809 hubo aquí una accion bastante sangrienta entre españoles y franceses, en que fueron rechazados estos últimos, distinguiéndose en ella el teniente general Don José de Zayas. Contribuye 5,500 reales.

PUENTETOMA, L. S. de España, provincia de Palencia, part. de Carrion, arzob. de Burgos. A. P., 9 vecinos, 37 habitantes, 1 parroquia. Para su situacion y productos [*Véase Revilla de Pomar*] Dista 11 leguas de la cabeza de partido.

PUENTE TRARICA, L. de España, provincia de Asturias, conc. de Castropol; 5 vecinos, 23 habitantes, parroquia de Salabe (*Véase*).

PUENTE ULLA, Jurisd. R. de España en Galicia, provincia y arzob. de Santiago. Se compone de las dos feligresias de Santa Maria Magdalena de Puente Ulla y San Pedro de Villanueva, en cuyos artículos se hallará su vecindario, situacion y demas circunstancias. Dista 3 leg. de la capital.

PUENTE ULLA (Santa Maria Magdalena de), Feligresía R. de España en Galicia, provincia y arzobisp. de Santiago,

Digitized by Google

jurisdiccion de su nombre. J. O., 68 vecinos, 335 habitantes, una parroquia. Situada en el camino carretero que conduce desde Laje á Santiago, á orilla del rio de su nombre, sobre el cual hay dos barcas capaces de conducir en cada una de ellas 40 personas; terreno escaso de frutas, por lo que son muy pobres sus habitantes. El valle y el rio tienen el mismo nombre, y no deja de ser caudaloso desde este punto al Padron, donde desemboca. Puente de Ulla, es llamado asi por el hermoso puente comenzado y aumentado aunque no concluido, por el ayuntamiento de Santiago, por otra parte tan activo; pero se estraña que no se proceda prontamente á su conclusion anunciada repetidamente tres años ha, para lo que, segun se dice, hay arbitrios señalados mas que suficientes, y el que es de absoluta necesidad por su localidad en la carretera tan concurrida de transito de Orense á aquella ciudad. Se espera que tan ilustre corporacion, dando de mano á otras empresas de menos urgencia, concluya esta de tan imperiosa necesidad. Desde Santiago á este pueblo hay 3 ½ horas de cam. mil., en cuyo intermedio se encuentran Sta. Lucia, Marozos, las Gandaras, Puente Bujacos, Lestedo y Casa-blanca. Contr. 2,940 rs. Derec. enagenados 750 rs.

PUENTE VEIGA, Feligresía S. de España, provincia de Orense, jurisdiccion de Orcellon. A. O.

PUENTE VIEJA, Aldea S. de España en Galicia, provincia de Lugo, jurisdiccion de Sarria. Es una de las que componen la parroquia de Villar de Sarria [*Véase*].

PUENTE VIESGO, AES Y CORROBARCENO, Coto redondo S. de España, provincia, obispado y partido de Santander, valle de Toranzo. R. P. La poblacion de los tres es 81 vecinos, 296 habitantes, 1 parroquia. Situado en el camino que conduce desde Santander á la Rioja, entre Bargas y Corbera, á ⅓ de legua del primero y ⅔ del segundo. Produce granos, pastos y ganados. Dista 16½ leguas de Burgos. Contribuye 887 rs. 24 mrs. Derechos enagenados 351 rs.

PUENTES, Aldea S. de España en Galicia, provincia de Lugo, jurisdiccion de Cancelada de abajo. Es una de las que componen la parroquia de Liber (*Véase*).

PUENTES (LAS), Rio de España que mas bien es arroyo; nace del pie del cerro que llaman Siete Picos, y uno de los mas altos de los montes Carpetanos: pasa el rio á poca distancia de Cercedilla, y dando medio círculo á este pueblo hacia el mediodía, se junta con otros arroyos mas abajo, y desagua en Guadarrama.

PUENTES (LAS), Parroquia de Esp., provincia de Asturias, concejo de Pajares; 52 vecinos, 252 habitantes, 1 parr. Consta de los lugares de Guelles, Congostinas, Fresnedo y Veguellina (la), cuyos vecindarios se verán en sus artículos.

PUENTES DE AMAYA, L. S. de Esp., provincia y arzobispado de Burgos, partido y jurisdiccion de Villadiego, cuadrilla de Amaya. A. P., 13 vecinos, 57 habitantes, 1 parroquia. Para su situacion y productos (*V. Villadiego*). Dista 11 leguas de la capital. Contr. 466 rs. 5 mrs.

PUENTES DE GARCIA RODRIGUEZ, Jurisdiccion S. de España en Galicia, provincia de Betanzos, obisp. de Mondoñedo. Comprende 6 feligresías, inclusa la villa de su nombre, cuyos vecindarios se hallarán en sus respectivos artículos. Situada en la parte oriental de la provincia, en terreno montañoso y poco cultivado, que ocupará unas 4 leguas de superficie. Produce muy poco trigo y algun cent. Dista 7 leg. de la capital y 15 de Santiago.

PUENTES DE GARCIA RODRIGUEZ, V. S. de España en Galicia, provincia de Betanzos, jurisdiccion de su nombre, obispado de Mondoñedo. J. O., 301 vecinos, 1,487 habitantes esparcidos en la campiña de su parroquia. Situa la en el camino carretero que conduce de Villalba al Ferrol, desde cuyo último pueblo hay 8 horas de camino militar, y en su intermedio se encuentran Iglesiafeita, la Touca, Pena de Guinz y Port-ferreiro: riegan su término los arroyos de Tojoverde y Maydelo, que se reunen al rio de Eume que pasa por esta villa (*V. Burgo, el de Mondonedo*). Produce trigo, patatas, centeno, maiz y algun ganado vacuno y lanar. Hay en su término minas de carbon de piedra. Contr. 8,874 rs. 1 mr. Derec. enag. 2,200 rs.

PUENTEZUELAS, Granja S. de Esp., provincia de la Mancha, partido y término de Alcaraz.

PUERCAS, L. S. de España, provincia de Zamora, partido de Alcañices, vicaría de Alba y Aliste, arzobispado de Santiago. A. P., 34 vecinos, 149 habitantes, 1 parr.

Digitized by Google

aneja de Gallegos del Rio. Situado á la raiz de la falda meridional de una sierra, en terreno pedregoso, y ademas de los artículos comunes en el partido produce trigo seruendo y barbilla, patatas, lino y la miel negra que dan sus colmenas. Se llama tambien de San Bartolomé de la Sierra, y es el último pueblo del partido hacia la parte de oriente, con vicario perpetuo de fija residencia, del referido concejo, de donde dista ½ de legua, 7 de la capital y 3 de la cabeza de partido. Contribuye con la cuadrilla de él.

PUERCO, Granja S. de España, provincia de la Mancha, partido de Alcaraz, término de Bonillo.

PUERMA, L. de España, provincia de Asturias, concejo de Regueras (las), parr. de Balduno (*V. este art.*).

PUERTA, L. Or l. de España, provincia de Murcia, partido y vicaria de Segura de la Sierra, obispado de Cartagena. A. P. perteneciente a la de Santiago, 178 vecinos, 772 habitantes, inclusos los cortijos, 1 parroquia. Situado a poco mas de ¼ millas al N. 5.° E. de la cabeza de partido, a orilla del Guadalimar. Tiene 4 dehesas pequeñas pertenecientes á propios, y un monte llamado Cotos y ribera del lugar de Puerta. La mayor parte de su arbolado consiste en pinos y carrascos (*V. Segura, villa, y Segura partido*). Produce seda, trigo, centeno, garbanzos, cebada, escaña, maiz, judías, aceite, vino y ganados. Dista 32 ½ leguas de la capital, 44 de Madrid, 29 de Granada y 11 de camino militar de la puebla de Don Fadrique, atravesando la sierra de Segura, y pasando por los Pontones, cortijo de San Cristobal, las Cuevas de Montilla y los cortijos de los collados de abajo y Viana. Contribuye 2,483 rs 24 mrs.

PUERTA, Aldea de España, provincia de Asturias, concejo de Cabranes, feligresia de Viñon (*V. este art.*).

PUERTA (LA), V. R. de España, provincia y partido de Guadalajara, obispado de Cuenca. A. O., 98 vecinos, 438 habit., 1 parroquia, 1 ermita extramuros. Situada á ½ legua N. de Cereceda, en una vega, regada por un arroyo que va á desaguar en el Tajo, enfrente de Mantiel. Su esposicion es al N., y a la entrada por el O., que es la principal, tiene unos elevados riscos que solo dan paso al arroyo y al camino, de donde pudo tomar el nombre de Puerta. Su término está poblado de cerezos, membrillos, nogales y algun otro árbol de fruta. Produce granos, alazor, judías, patatas, cáñamo, vino y poco aceite. Ind.: telares de paños ordinarios y de lienzos. Dista 1 legua de la capital. Contr. 3,201 rs. 3 mrs.

PUERTA (LA), L. de España, provincia de Asturias, concejo de Siles; 4 vec., 18 habitantes, parr. de Mallecina (*Véase*).

PUERTA (RIO DE LA), R. de España, que nace en la provincia de Murcia, y entra en la de Jaen por junto á Soriguela: corre de oriente á occidente, y, á corta distancia, se incorpora con el Guadalimar.

PUERTAS, Lugar S. de España, provincia y obispado de Salamanca, roda del Campo. A. P., 15 vecinos, 75 habitantes, 1 parroquia: pertenece al condado de Ledesma (*Véase*). Situado en terreno llano, rodeado de monte. Su término produce frutos cereales, bellota, pastos y leña. Se halla al S. de Villargordo, al E. de Bureco, y al N. de Peralejos de arriba. Dista 10 leg. de la capital y 4 N. O. de Ledesma. Contr. 660 rs 32 mrs. Derechos enagenados 263 rs. 5 maravedises.

PUERTAS, Barrio de España, provincia de Asturias, concejo de Llanes, obispado de Oviedo; 26 vecinos, 119 hab., anejo de Vidiago (*V. este art.*). Dista ½ cuarto de legua al O. de Vidiago, y 1 ½ de la cabeza de partido.

PUERTAS, Desp. de España, provincia y obispado de Segovia; 1 vecino, 4 habit. Contr. 39 rs. 26 mrs.

PUERTAS (SANTA EULALIA DE), Parr. de España, provincia de Asturias, conc. y arciprestazgo de Cabrales, arcedianato de Villaviciosa, jurisd. de Carreña, obisp. de Oviedo; 95 vecinos, 464 habitantes, 1 parroquia. Sit. á la izquierda del rio Casaño, y del camino que desde Onis dirige á Carreña, Peñamellera y Liébana, al O. y ½ leg. de Carreña, capital del concejo. Conf. por N. con la cordillera de los montes de Cuera, por S. con la parroquia de Berodia, mediando el rio Casaño, y con la del Prado; por E. con la de Asiego, interpuesto el rio Obscuro, y por O. con la de Prado y con término del concejo de Onis. Los habitantes se hallan distribuidos en los lugares de Puertas con 57 vecinos y 225 habitantes, Escobal y Pandiello. El primero esta situado en terreno elevado, como á 1,000 varas de distancia de la iglesia parroquial, al O.

Digitized by Google

del riachuelo que llaman Rio obscuro, donde tiene un molino harinero y un batan: hay en el lugar dos capillas hácia el O., y como á 1,000 varas del pueblo se halla colocada la antigua cruz llamada de Errados. Escobal está situado en el ángulo N. O. del concejo, en la falda del monte de Cuera, confinante con Llanes por N., y con Onis por O. y á ¾ de legua de Puertas. Pandiello está á la izquierda del cam. real desde Onis á Carreña, en terreno elevado al O. de Puertas, y hay en él una capilla. Contribuye 1,309 rs. 9 mrs. Derec. enag. 263 rs. 7 mrs.

PUERTAS ABIERTAS, Feligr. S. de España en Galicia, provincia y obispado de Orense, jurisdiccion de Soto Vermud. J. O., 50 vecinos, 241 habitantes, 1 parr. Su situacion y productos se hallaran en el artículo Rios. Contr. 1,200 rs.

PUERTO, Granja S. de España, prov. de la Mancha, part. de Alcaráz, término de Bienservida.

PUERTO (Venta del), en Andalucía, á 3 leg. de Alcalá la Real. Situada entre tierras montuosas, pantanosas y solitarias.

PUERTO, Jurisd. S. de España, prov. de Asturias, concejo de la Ribera de abajo. Se gobierna esta jurisdiccion por 17 regidores, procurador general y alcalde de la Sta. Hermandad. Situada al S. O., y á 1¼ leg. de la ciudad de Oviedo, en terr. bastante llano por la banda oriental; ciñenla por S. y O. unas cordillera de montes y peñas, de vista no muy grata, por estar muy poco poblada de árboles. Confina por N. con término de la parroquia de Sograndio, del concejo de Oviedo; por S. con la de Palomar, del concejo de la Ribera de arriba; por E. con la de Priorio, y por O. con Pintoria y Trubia, del conc. de Grado, y con el de Santo Adriano. Bañale por N. y E. el rio Nalon y le hace fértil y ameno, y le proporciona abundante pesca de lamprea, salmon, trucha y anguila. En los montes se encuentran bastante canteras de jaspe encarnado; se cria buen arbolado de álamos blancos, fresnos y robles, y hay abundancia de perdices, montes de castaños, y generalmente prod. buenas y gustosas frutas, nueces, manzanas, peras, avellanas, higos, algo de uva y señaladamente cerezas, acaso las mejores y mas tempranas de Asturias. Se coge mucho lino y cañamo, y las cosechas de granos y otros frutos serian abundantes, si á la fertilidad del terreno correspondiera la industria del labrador; porque las circunstancias de ser este un terreno hondo y caliente, estar defendido de los aires N. O. y S., y la de tener el beneficio del rio Grande, le hacen á propósito para dar todo género de frutos. Se compone esta jurisdiccion de los lugares de Caces, Siones y Puerto. En ellos hay la iglesia parroquial de San Juan de Caces, del arciprestazgo de Oviedo, y la de San Pelayo de Puerto, anejo de aquella, y 2 capillas. La poblacion de la parroquia de San Juan es de 108 vecinos; de la hijuela de Puerto 72 vecinos, en todo 742 habit. en el espacio de 1 legua cuadrada. Su ocupacion es la agricultura, y cogen anualmente 680 fanegas de escanda, 2,700 de maiz, 250 de habas y 400 de castaña. Contr. 699 rs. 12 maravedises.

PUERTO (San Pelayo de), Parr. de España, provincia de Asturias, concejo de la Ribera de abajo, parroquia aneja á la de Caces, jurisdiccion de Puerto [*Véase este artículo*].

PUERTO (San Juan de la Puente del), Feligr. S. de España en Galicia, provincia y arzobispado de Santiago, jurisdiccion de Vimianzo. J. O., 150 vecinos, 731 habitantes, 1 parroquia. Situado en el camino carretero que conduce desde Bayo á Camarinas, del cual dista 2 horas [*V. y tambien el art. Carantona*]. Contr. 1,500 rs.

PUERTO (Santa Maria del), Parr. y jurisd. de España, provincia de Asturias, concejo y arcipr. de Somiedo, arcedianato de Grado; 100 vecinos, 488 habitantes, 1 iglesia parroquial. Situada en el estremo meridional del concejo, y en la misma cordillera que divide á este y le separa del reino de Leon. Confina por N. con Caunedo, por S. con Lumajo, del concejo de Laciana, y con la cuesta de Babia de Suso, mediando las montañas; por E. con el valle del Ajo, ciñéndola por O. escarpadas montañas que siguen hácia Laciana y Cangas de Tineo. Comprende solo el lugar de Puerto de Somiedo por estár en el puerto ó paso desde Castilla á Leon, puesto el mas bajo y cómodo de toda la provincia. Este camino real atraviesa desde aqui todo el concejo, pasando por los lugares de Caunedo, Gua, La Pola, Castro, La Riera, San Pedro, Los Llanos, Santiado del Yermo, y entra luego en el concejo de Miranda. Pasado el lugar del Puerto, cerca de sus

Digitized by Google

mismas casas, nace una fuente que da origen á un pequeño rio, que en parte divide este concejo del reino de Leon, y corre al rio Sil, del cual, en cierto modo, se puede reputar como principio ó una de sus fuentes; abunda en truchas de escelente calidad. Todos los vecinos son vaqueiros, que llaman de alzada, porque en los meses de verano suben á estos sitios altos, y en el otoño transmigran á lugares y brañas mas bajas y abrigadas. Solo se quedan 2 vecinos en el lugar, pagados por el pueblo, para acompañar al párroco, y dar posada y asistencia á los transeuntes. Contr. 400 rs. 28 mrs.

PUERTO DE ADENTRO, Ald. R. de España, provincia de Murcia, partido de Lorca. A. P., 64 vecinos, 285 habitantes, 1 parroquia.

PUERTO DE ARENAS, son unos peñascos altísimos de Esp., camino de Granada, que hace una puerta en sus montañas, y á sus lados las dos aldeas Charcheles y Charchelejos.

PUERTO DE AUJIN, Puerto de España en Andalucía, en la provincia de Jaen, y en la sierra de Cazorla, llamada antiguamente *Argentaria y Saltus tigiensis*. Este puerto es el paso del reino de Jaen para el de Murcia: tambien aquellos montes tuvieron el nombre de Orospedanos, particularmente los que corren entre Cazorla y Segura.

PUERTO DE BAÑOS (EL), L. S. de España, provincia de Salamanca, part. de Bejar, cuarto de Abajo, obispado de Plasencia. A. P., 230 vecinos, 900 habitantes, 1 parroquia, 1 pósito. Situado en terreno montañoso y frio, aunque sano, á 1½ legua N. E., con inclinacion al N., de Bejar. Abunda de aguas para sus huertas, linares y prados. Produce lino, castaña, vino y algun centeno. Industria: 1 fabrica de curtidos y mucha arriería. Dista 13 leguas de la capital, ½ de legua de Baños, ½ del rio Cuerpo de Hombre y 1½ de la Calzada. Contr. 5,390 rs. 20 mrs. Derechos enagenados 2,032 rs. 14 mrs.

PUERTO DE BUENAVISTA, entre Jerez de la Frontera y la ciudad del Puerto de Santa María. Parece que se llama de Buenavista por la que se presenta desde su cumbre, particularmente mirando hácia Cádiz, á la bahía y á todos los pueblos de sus contornos, que todo junto, con el hermoso campo de viñas, olivos etc., forma un espectáculo de incomparable recreo [*Véase el art. Puerto de Santa María*].

PUERTO DE BUÑOL, Está en el reino de Valencia, por donde se divide este de la Mancha; tomó el nombre de la villa que está en sus inmediaciones: está formado este puerto de montañas y cordilleras bastante dilatadas y pedregosas, de modo que hasta la villa de Utiel, que dista 5 leguas, en el partido de San Clemente, llegan las piedras rodadizas que caen de las dichas montañas.

PUERTO DE JABALAMBRE, Está en el reino de Aragon, por cuyo pie pasa el rio Arcos, que toma el nombre de un lugar que está inmediato. Estas sierras ó montañas, que son de tierra, continúan hasta Teruel, donde concluyen con un hermoso valle bien cultivado, y regado con el rio Guadalaviar que por allí pasa.

PUERTO DE LEYTARIEGOS, L. de España, provincia de Asturias, concejo y arciprestazgo de Cangas de Tineo, de la parroquia de Brañas de abajo [*V. este art.*].

PUERTO DE LUMBRERAS, L. R. de España, provincia de Murcia, partido de Lorca. A. P., 372 vecinos, 1,621 habitantes, 1 parroquia, 2 posadas. Situado en los confines de la provincia de Granada, y le riega un arroyo de pocas aguas. Produce trigo, cebada y maiz. Dista 15 leg. de la capital y 2 de Lorca.

PUERTO DE SAN PABLO, en Esp., sobre el mar Mediterráneo: está inmediato á la playa de Alicante, doblando la primera punta de tierra. Tiene una grande bahía y un famoso castillo de los duques de Arcos. Los navíos ingleses, holandeses y de otras naciones se acojen á esta rada cuando vienen á cargar sal de la Mata, cuyas salinas están á la orilla del mar.

PUERTO DE SAN VICENTE, L. R. de España, provincia y arzob. de Toledo, partido de Talavera. A. P., 72 vecinos, 276 habitantes, 1 parroquia aneja de la de Moedas, 1 pósito. Situado á la bajada del puerto, hácia el N. y á tiro de fusil de éste: es pueblo saludable y tiene buenas aguas (*Véase Campillo*). Produce los granos necesarios para el consumo de los vecinos, y algun ganado lanar, cabrío y vacuno. Dista 11 leg. de la cabeza de partido. Contribuye 3,687 rs. 19 mrs.

PUERTO DE SANTA CRUZ, V. S. de España, prov. de Estremadura, partido de Trujillo, obispado de Plasencia. A. O.,

Digitized by Google

130 vecinos, 635 habitantes, 1 parroquia, 1 pósito, casa de postas con 6 caballos. Sit. en la falda O. de la sierra de Santa Cruz, de la cual sale una cordillera que remata en la que llaman de las Atalayas, la que la defiende de los vientos N., quedando solo descubierta por el S. Pasa por medio del pueblo el camino real que va de Madrid á Badajoz. En la dicha falda hay algunas viñas y olivares; lo demas del terreno son dehesas para ganado lanar y de cerda. Prod. trigo, cebada, centeno, avena, garbanzos, habas, lino, aceite, vino, muchas frutas, y ganado lanar, vacuno y de cerda. En esta villa se fabrica la mayor parte del lino que produce el pais. Dista 20 leguas de la capital, 3 de la cabeza de partido. Contribuye 5,486 reales 29 maravedises.

PUERTO DE SANTA CRUZ DE OROTAVA, L. R. en Canarias, isla de Tenerife; A. P.

PUERTO DE SANTA MARIA (Portus Menesth), C. R. de España, provincia de Cádiz, arzobispado de Sevilla, cabeza del partido de su nombre. Gobernador y A. M. de segunda clase, vicaría foránea, 4,450 vecinos, 17,584 habitantes, 1 parroquia prioral y una auxiliar, 6 conventos de frailes, incluso el hospital de San Juan de Dios, 3 de monjas, 6 ermitas, un colegio de jesuitas, otro de caridad, 2 para mugeres y uno de niños expósitos; casa de correccion, caja de correos, administracion principal de aduana y rentas, y subalterna de loterías; casa de postas con 12 caballos, 1 pósito, 9 plazas, una de ellas grande; 61 calles, la una de ellas, llamada calle larga, es magnífica; 2,004 casas, la mayor parte perfectamente construidas al estilo de las de Cádiz, aunque con mas amplitud y con gran lujo esterior de cristales y pinturas; real aduana, un castillo antiguo, un cuartel de caballería, cárcel real, un cementerio, pescadería, un pequeño teatro, y una plaza para la venta de verduras y demas comestibles; subdelegacion, contaduría, depositaría y almacen general de efectos estancados. Tiene un hermoso paseo llamado de la Victoria, con bellos árboles y adornos de asientos, berjas etc.; un gran molino harinero nuevamente construido sobre el Guadalete, muy próximo á la ciudad, y otro de aceite de grande estension y solidez, con un buen puente de barcas sobre aquel rio, cuidado con mucho esmero.

Situada á 17 leguas de Sevilla, 6 de Cádiz por tierra, y 2 por mar, á los 36° 31' 08" de latitud N., y 2° 29' 18" de longitud O. de Madrid, en la pendiente de una suave colina, á la orilla derecha del rio Guadalete, cerca de su embocadura en la bahía de Cádiz. Su término comprende 30,859 aranzadas de tierra, cuyos productos naturales se reducen á las antiquísimas canteras de piedra para edificios, y las escelentes aguas, cuyo sobrante se lleva á vender á Cádiz. Por el N. se estiende 1 leg. hacia Jerez, por el O. 1½ á San Lucar y Rota, por el E. ½ á Puerto Real, y por el S. al Océano. El sitio llamado con tanta propiedad de Buenavista, en el camino de esta ciudad á la de Jerez, es de lo mas hermoso, mas admirable y singular que pueda imaginarse. Desde él aparece el mar, y como saliendo de sus aguas la ciudad de Cádiz; la bahía llena de bajeles, que la separa del continente; un istmo de 2 leg., poblado de pequeñas casas, que conduce á la ciudad de San Fernando, en la Isla Gaditana; y volviendo la vista hacia el E. se notan, en una estension de 6 leguas, infinidad de salinas, cuyos montones, semejantes á las tiendas de campaña, mirados desde este punto imitan el campamento de un grande ejército, que parece apoyar su derecha sobre la villa de Chiclana y su izquierda sobre Puerto Real, con el centro en el arsenal de la Carraca, que es el dilatado espacio que ocupan todas aquellas haciendas. Termina el horizonte en la ciudad de Medina Sidonia, colocada casi sobre la cumbre de un cerro, cuyos alrededores del Marquesado, cerro de la Podrera, cortijo de Guerra, Laguna Seca y Pinares de Entile, ofrecen la perspectiva de una campiña amena y dilatada, que termina en la hermosa villa de Puerto Real y Caño del Trocadero, con las estensas marismas que la ciñen al S. y N., y los rios Guadalete y de San Pedro que corren por éstas, y se pasan por dos buenos puentes de barcas que tienen cierto aire de grandiosidad mirados desde este punto. Tornando la vista al O. no es menos delicioso el espectáculo que ofrece la villa de Rota, situada en la costa, á 2 leguas de distancia, y las huertas, viñas y olivares que amenizan toda aquella comarca; todo lo cual, comparado con el punto céntrico que forma el puerto, es una de las situaciones mas pintorescas, animadas y singulares, con la que no habrá muchas que

Digitized by Google

puedan compararse. Al aproximarse á la ciudad, se atraviesa por una frondosa alameda poblada de alamos negros, y un gran plantio de naranjos que recrean en la estacion de los calores, no solo con su sombra y con los emparrados de las calles, sino con el aroma del azahar y las cristalinas aguas de una hermosa fuente que adorna todo aquel recinto, con los asientos de piedra que cercan la capilla inmediata. Entre este punto y la entrada de la ciudad hay un grande espacio en forma de plaza, á cuya frente se presentan dos calles de bastante anchura con casas de construccion bellísima y hermosos adornos. Los productos agrícolas de su término son trigo y demas granos, poco y no buen aceite, bastantes frutas y hortalizas, y mucho vino. Las viñas se dividen en viñas de tierras gordas, y de arenal; las primeras, que son las mas abundantes, se labran con esmero, y dan escelentes vinos blancos, muy apreciados de los estrangeros; las otras pro lucen vino mas flojo que se consume en el pueblo. Industria: 7 tenerías, 5 fabr. de sombreros, otras tantas de jabon, aguardiente, licores y cera; habia dos de estampados de las que solo existen los edificios, y no en muy buen estado, desde que principió el uso de los percales y cocos. Es patria de fray José Cordero, religioso lego de S. n Francisco, célebre por el relox que ejecutó para la catedral de Sevilla en el siglo XVIII; y de Enciso Monzon, que tradujo á Virgilio en octava ritma, que se imprimió en Cádiz en 1698. Contribuye 1.146.308 rs. 27 mrs. Derechos enagenados 5,800 reales.

PUERTO DE VALDEVACAS, en el reino de Aragon, hacia la parte de Teruel, cerca del lugar de Valdelinares, y de la parte opuesta Villaroya de los Pinares, que toma el sobrenombre de los muchos que hay por la aspereza de aquellas montañas. En tiempo de invierno es muy peligroso su paso, por la mucha nieve que allí cae.

PUERTO DEL ARRECIFE, L. S. de Esp. en Canarias, isla de Lanzarote; A. P.

PUERTO DEL CABRITO, en Andalucía, entre Tarifa y Algeciras, cuya eminencia presenta la mas hermosa vista, por descubrirse desde allí el peñon y ciudad de Gibraltar con su bahía, la amplitud y estrecho del mar Mediterraneo, la ciudad de Ceuta, Algeciras, San Roque etc.; por los muchos arroyos que se descuelgan por aquellas montañas, y por el adorno de árboles y frondosidad de aquellos campos.

PUERTO DEL CEBRERO, Comarca de España en la provincia de Leon, part. de Ponferrada, que comprende los valles de Conrel, Noceda, Cancelo, Triacastela y Cedron. Todo es país montuoso, y sus frutos principales son mucha castaña, centeno, algo de trigo, y escelentes pastos para ganado de cerda y vacuno. Los vecinos de los lugares de Faba, Gallegos y otros hacen comercio del queso conocido con el nombre del Cebrero, que llevan á vender á la corte y á otros pueblos de Castilla, el cual es muy delicado y sabroso.

PUERTO DEL PINO, Granja S. de España, provincia de la Mancha, partido de Aina, término de Alcaraz.

PUERTO DE LA ANUNCIACION, Alquería R. de España, provincia, partido y obispado de Salamanca; 2 vec., 8 habit. Sit. sobre una colina, á orilla del Tormes; confina con Florida de Liévana, de quien es anejo; con el Pino, Gurrinas y el Palacio de los Ovalles. Produce trigo, centeno, cebada, garbanzos, patatas, bellota y ganado de cerda. Dista 1½ leg. de la capital, Contribuye 133 rs. 25 mrs.

PUERTO DE LA CALDERILLA, Alq. R. de España, provincia, partido y obisp. de Salamanca, cuarto de Baños; 3 vecinos, 17 habitantes. Dista 9 leguas de la capital. Contribuye 246 rs. 33 mrs.

PUERTO DE LA ESCALERUELA, en la prov. de Granada, á 1 legua de Antequera, entre esta ciudad y la de Málaga: se sube al espresado puerto por un escarpado peñasco, cuya subida y bajada es peligrosa. Corresponde su situacion al nombre que le dan, porque viene á ser una escalera por la que suben y bajan las caballerías acostumbradas á aquel paso arriesgado. En 7 leguas de distancia no hay mas poblacion que varios cortijos: cuando se llega á la cumbre de este puerto se esplaya el ánimo con la vista del mar de Málaga, y una gran estension de territorio en sus contornos.

PUERTO DE LAS AGUILAS, (*Véase Aguilas, puerto de*).

PUERTO BOYAL, Sierra de Esp., en Andalucía, en el distrito de la provincia de Granada, inmediato á la villa de Grazalema. Es la sierra mas elevada, y la mayor que hay en toda la Andalucía. Sus te de nieve a Cadiz y otros muchos pueblos de

Digitized by Google

la costa. La eminencia es muy frondosa por los muchos arboles que la coronan, y por la hermosa vista que presenta el Penon de Gibraltar, las ciudades de Arcos, Jerez, hasta Cádiz etc.

PUERTO FERNANDEZ, Está en la Andalucia, en las sierras de Granada: es tierra hermosisima, particularmente por el lado de occidente; abundante de pastos para ganados, arroyos, caza, robles y otras plantas; pero de pocos moradores. Esta serrania surte de nieve á Malaga, Gibraltar, Antequera, Osuna y la costa del Mediterraneo.

PUERTO GIL, Ald. S. de Esp., prov., partido y arzobispado de Sevilla. A. P. Dist. 14 leguas de la capital.

PUERTO LAPICHE, L. Ord. de Esp., provincia de la Mancha, partido de Alcazar de San Juan (*V. Ventas de Puerto Lapiche*).

PUERTOLAS, Valle de Esp., provincia de Aragon, part. de Barbastro. Este valle no es otra cosa que la estrecha barrancada que se forma entre los dos estribos que le dividen del valle de Vio y el de Bielsa, que está á su E. Tiene 3 leguas cortas de long., $\frac{3}{4}$ de latitud, y $\frac{1}{2}$ legua larga de frontera. No confina con Francia, sino que esta $\frac{1}{2}$ legua mas interior que la línea divisoria de ambos reinos, y principia por el N. en las descendencias del Monte Perdido, porque los valles de Bielsa y Vio, particularmente este último, ocupan el terreno que hay entre él y Francia, de que resulta que no tiene comunicacion directa con los de Bareja y Aura, que son los mas inmediatos del pais vecino. El rio Bellos corre por lo profundo del barranco del valle, y poco despues de salir de él se incorpora con el Cinca. Su comunicacion mas directa es por una senda llamada el portillo de Tella, por la cual se sale al valle de Bielsa, que esta 1 legua antes de llegar á la frontera, y se comunica con Francia por los puertos de Folgueta y Aura. Comprende dentro de su demarcacion 6 lugares, que son el de su nombre. Bestue, Esquain, Revilla, Tella y Belsierne. El portillo de Tella, que dista 1 y $\frac{1}{2}$ leguas de Puértolas, es un paso muy estrecho y malo; pero tiene la circunstancia apreciable de que en su estremo S. hay otro muy fuerte, llamado de las Devotas, que facilita la defensa del valle por medio del rio Brós, y da comunicaciones interiores.

Por diferentes arroyos de las descendencias de los montes que forman este valle, bajaron en tiempos antiguos muchos metales de plata y oro, á causa de los incendios de los Pirineos, y todavia se conservan muchos indicios, aunque abrasados de aquellos tiempos, y por ser muy profundas las minas que indican, no se pueden averiguar con claridad. Los naturales de los pueblos de este valle carecen de toda industria, dedicados esclusivamente á la poca labranza y cria de algunos ganados lanares, que por el esceso de las nieves tienen que conducir durante 4 meses á la tierra baja: tambien tienen algunas vacas y yeguas.

PUERTOLAS, L. R. de Esp., provincia de Aragon, partido y obisp. de Barbastro. A. O., 56 vecinos, 258 habitantes, 1 parr., 1 pósito. Sit. en el valle de su nombre, á la orilla izquierda del pequeño rio Bellos, sobre el cual hay el único puente que esta junto á la venta; y sirve para la comunicacion con el interior de Aragon ó valle de Solana (*V. Puértolas, valle*). Dista 10 leguas de Barbastro. Contribuye 3,132 rs. 10 mrs.

PUERTO LOPE, V. R. de Esp., prov. de Granada, partido de las Villas. A. P., 50 vecinos, 241 habitantes, 1 parroquia. Situado entre el rio de Moclin, y el arroyo Peñon de Lucas, lindando con términos de Illora, Moclin y Trujillos. Prod. gran., aceite, algo de vino y ganados. Dist. 5 leg. de la capital. Contribuye 1,569 rs. 2 mrs.

PUERTO LLANO, Villa Ord. de Esp., provincia de la Mancha, partido de Ciudad Real, arz. de Toledo. A. O., 971 vec., 4,897 habitantes, 1 parroquia, 1 convento de religiosos, 1 hospital, 4 ermitas, 1 pósito. Situada al pie de dos cerros separados por un puerto. Terreno bastante llano, cercado de monte, viñas y olivos. Produce trigo, cebada, centeno, garbanzos, titos, frutas, legumbres, aceite, vino, miel, bellotas, zumaque y ganado de toda clase. Fabrica de loza ordinaria, 5 alfar.; bloudas de seda y encajes. Contigua á la poblacion hay una fuente, cuyas aguas pertenecen á las ferruginosas y gaseosas frias, y un manantial de las mismas, donde se ha formado un baño público, para alivio de la humanidad (*V. Almodovar del Campo*). En el término de esta villa de Puerto-llano, hay 2 granjas cuales hacemos mencion en artículos separados, y se encuentra en él mineral de antimonio. Dist. 6 leguas de la capital.

Digitized by Google

32 de Madrid, y 39 de Granada. Contrib. 30,720 reales 29 maravedises.

PUERTO LLANO, Rio de España en Andalucía (*V. Guadalquivir, rio*).

PUERTO-MARIN, Valle de España que está sobre la margen occidental del rio Miño, a 4 leguas al S. de Lugo. Este valle se estiende a una y otra banda del espresado rio, como 4¼ leguas de ancho, y sus tierras labrantías producen vino, centeno y castañas, y el rio escelentes anguilas. En este valle hay tambien algun trafico de lencería para uso de las gentes del pais.

PUERTO MARIN [San Juan], Jurisd. Ord. y S. de España en Galicia, provincia y obispado de Lugo. Se compone de la villa de su nombre y de 24 feligresías, que son: Santa Mariña de Aday, San Pedro de San Andres, San Martin de Vedro, San Pedro de Santa Comba, Santa Maria de Cortapezas, Santa Maria de Ferreiros, San Juan de Frioife, Sta. Maria de Gondrame, Sta. Maria de Gouzar, San Esteban de Grallas, San Martin de Leon, Sta. Maria de Meson frio, Santa Maria Magdalena de Neira, San Vicente de Gondrame, San Salvador de Piñeiro, Santa Maria de Riascos, San Mamed de Riveira, Santiago de Rivas de Mino, Santiago de Saa del Saramo, San Martin de la Torre, San Mamed de Velaz, San Salvador de Villeiriz, Santa Eufemia de Villarmosteiro y Santa Cruz de Villasante, en cuyos respectivos artículos se hallara su poblacion, situacion, productos, industria y contribucion. Dista 4 leguas de la capital y 14 de Santiago.

PUERTO-MARIN (San Juan de), V. Ord. de España en Galicia, provincia y obispado de Lugo, cabeza de la jurisd. de su nombre; 109 vecinos, 552 habit., 1 parr. que se compone de las aldeas de Tigibé, Castro, Barco, Caneiros, Santa Marina, San Roque, San Miguel, Ferreiros, Castro la vige y Perdigueira.

La villa de Puerto Marin se compone de dos diferentes poblaciones, divididas por el rio Miño, sobre el cual hay un puente de 10 arcos para comunicarse los habitantes de ambas, que es de bella y sólida arquitectura, aunque ya bastantemente deteriorado: esta parte de la villa, que está sit. en su orilla derecha, pertenece a la Orden de San Juan de Jerusalen, a quien fue cedida despues de la extincion de los Templarios sus dueños primitivos, y es cabeza de la encomienda de Puertomarin, siéndolo asimismo de una jurisdiccion comprensiva de 25 parroquias, en que se incluye el conc. del Paramo. La administracion de justicia está á cargo de un alcalde ordinario con dos escribanos, uno de número, y otro suplente. La parroquia que es colegiata está dedicada á San Nicolas de Bari, y aunque de fábrica gótica, y sin concluirse, es un edificio magestuoso y singular, así por su forma y dimensiones, como por su escelente piedra, y delicados bajos relieves cincelados sobre los frontispicios de las principales puertas. Está servida esta iglesia por un prior y cuatro capellanes de provision de la Orden, y sujetos á su autoridad que en su nombre ejerce un vicario eclesiástico. Los comendadores tienen aqui un palacio bien colocado, que contiene el archivo de la encomienda; mas este edificio está muy mal tratado, como tambien el hospital en que se recibian los peregrinos de Santiago; pues, siendo antes una casa magnífica bien distribuida, y convenientemente situada, apenas tiene ya pieza que pueda habitarse. El caserío padeció mucho en la guerra de la independencia, pues las tropas francesas á las órdenes del general Mauricio Matieu, pusieron fuego á la carcel y principales casas del pueblo.

La otra parte de villa denominada de San Pedro, que consta de unos 30 vecinos, 155 habitantes, está situada en la orilla izq., y es tambien cab. de una pequeña jurisdiccion estensiva á 7 parroquias; tiene un alcalde sin escribano de número, cuyas funciones desempeña un asignado. Esta poblacion y su distrito correspondian, por derecho señorial, á la casa de los marqueses de Bóveda de Limia, que tienen en ella su palacio de elegante arquitectura, aunque muy desmejorado. Hay una pequeña iglesia parroquial con la advocacion de S. Pedro Apostol, cuya dedicacion hizo el obispo de Lugo don Rodrigo II, por los años de Cristo de 1182. Sírvela un cura electo por el marques, y cuya dotacion es bien correspondiente a la iglesia por su tenuidad. Tiene aqui el cabildo de Santiago una caja-tulla en que recoge las rentas de una tenencia que posee, y le fueron dona'as en consecuencia del establecimiento de los caballeros regulares de la Orden de Santiago del convento de Loyo, sus primeros dueños, y cuyas ruinas se ven aun en las cercanías de la iglesia de las Córtes en

Digitized by Google

estas inmediaciones. Aquellos religiosos se pasaron al convento de Uclés, despues de haber sido echados de Galicia por Fernando II de Leon, ofendido de que hubiesen abrazado el partido de su hermano en las parcialidades de aquel tiempo.

Está situada toda la villa de Puertomarin entre dos collados que forman las riberas del Miño, y solo queda descubierto á los vientos N. E. N. y O., cuya entrada les abre la direccion del alveo del Rio. Las tierras de cultivo son pocas, no solo por lo estrecho del local, sino por la considerable latitud que aqui tiene aquel, ocupándolo todo con sus aguas, especialmente en las inundaciones; y únicamente las faldas de ambas cumbres pobladas de viñas, proporcionan el principal producto de la agricultura del pais, no obstante la inferioridad del vino. Por manera que el cultivo no es aqui susceptible de aumento, mediante á que sus moradores han aprovechado diligentemente todo el suelo capaz de alguna produccion, plantando castiñales en las laderas mas declives, escarpadas, pedregosas, y casi inaccesibles; empleando la corta porcion de tierras laborables en hortalizas, lino, trigo, centeno, cebada, maiz, patatas y nabos. Estos naturales se dedican á la pesca, á que los convida la proximidad del rio, que en este parage produce truchas y anguilas, y algun otro pescado de inferior calidad; mas como sea esta su única industria y ocupacion asidua, sin que se tenga gran cuenta con los reglamentos de veda, escasean notablemente las especies, al paso que fuera de estos términos se cogen truchas de 25 y 30 libras, y anguilas de 4, 5 y 6.

En las orillas de este rio son casi impracticables los artefactos hidráulicos por su gran caudal, y la impetuosidad de sus crecidas; de modo que aun los molinos harineros, y algunos batanes para los tegidos de las lanas del pais, están sobre los riachuelos que bajan á pagar al Miño el tributo de sus aguas; y aunque se han edificado en él muchas pesquerías, son infinitos y dispendiosos los reparos que anualmente hay que hacer en ellas para su conservacion, por otra parte precisa, porque siendo forales, su destruccion no dispensaria del pago de la respectiva renta á los arrendatarios. A corta distancia se encuentran fuentes minerales, ferruginosas y termales, y numerosas canteras de marmoles, de que son prueba los fragmentos que se ven á cada paso, y que los inteligentes, sin mucho trabajo, descubrieron.

Concluida ya la descripcion del pueblo, no creemos fuera de propósito apuntar algo acerca de la navegacion del Miño, sobre cuya utilidad hay tantos dictámenes en pro y en contra. Todos han considerado la cuestion bajo diversos aspectos, mas ó menos plausibles, apoyando cada cual su opinion con razones á su parecer justas; empero, á nuestro modo de ver, el dictámen mas juicioso que se haya dado sobre el particular, es el del doctor don Juan Francisco de Castro, arcediano de Dozon, canónigo de Lugo, y natural de aquella ciudad, sabio jurisconsulto, bien conocido por su vasta erudicion y luminosos escritos. Este grande hombre, que sobre el conocimiento de cuanto se habia dicho en la materia, estaba instruido muy á fondo en los autores de Economía política, nacionales y estrangeros, como asimismo en los ramos de comercio de Galicia, cuya esportacion é importacion podrian serle ventajosos, sin ocultársele los ahorros en el acarreo, precios etc. que proporcionaria la navegacion del Miño; no obstante eso, como á su gran juicio no podian ocultarse los inmensos desembolsos que exigia esta empresa, no solo para las obras precisas y su conservacion, sino para la indemnizacion de los particulares perjudicados en sus pesquerías y propiedades, dedujo justamente que no tenian ninguna proporcion las ventajas con los gastos de la obra, de que solo se aprovecharian los ingleses para internar con mas comodidad sus géneros de contraban lo, y sus tropas en tiempo de guerra, como tambien las demas naciones marítimas que se hallasen en el mismo caso, para lo que les daria suma facilidad un rio que atraviesa por su centro casi toda Galicia hasta el Océano, sirviendo de frontera y límite del reino de Portugal. Asi es que, proyectos á primera vista grandiosos y magníficos, bien examinados y sometidos á una rigurosa analisis, quedan reducidos á bien poca cosa, debiendo por consiguiente los gobiernos estar muy sobre sí para no empeñarse sin gran reflexion en tales empresas. Lo que fuera conveniente, y de conocida utilidad, seria reparar el puente de esta villa, tan maltratado y tan necesario, por ser este uno de los principales tránsitos para la Coruña,

Digitized by Google

Santiago y demas pueb. litorales de la parte occidental de Galicia, sin olvidar el de Belesar tambien sobre el Miño, muy preciso, y arruinado solo un arco hace algunos años. Todos admiran el celo, cuidado y empeño de nuestros mayores en la multiplicacion de puentes para favorecer el comercio, y comunicacion de las provincias, y de los pueb. unos con otros; y el descuido, desidia y abandono que, acerca de estas preciosas obras, se nota en nuestros tiempos, pues apenas hay quien piense en reparar los puentes deteriorados, ni reedificar los caidos: la humanidad está muy particularmente interesada en este género de obras; ¿y seremos acaso nosotros menos humanos que nuestros mayores? Dista 5 horas de Lugo, en cuyo intermedio se encuentran el Pingo, Castrosoñane, Reboredo, San Juan do Campo, Argoado, Cancela y Piñeira. Contribuye 4,280 rs.

PUERTOMARIN (San Pedro), Jurisd. S. de España en Galicia, prov. y obispado de Lugo. Se compone de la feligresia de su nombre, y de seis mas, á saber: S. Martin y San Mamed de Castro, San Salvador das Cortes, Santa María de Francos, Santiago de Laje y San Juan de Loyo, en cuyos respectivos artículos puede verse su poblacion, situacion, productos, industria, y demas circunstancias. Dista 4 leguas de la capital, y 14 de Santiago.

PUERTO MARIN (San Pedro), V. S. de España en Galicia, provincia y obispado de Lugo, cabeza de jurisdic. de su nombre. J. O. para toda ella, 30 vecinos, 155 habitantes, 1 parroquia, de la que son anejas las aldeas Fuente de Agra y Nogueira, una casa-palacio del marques de Bóveda. Para su situacion y productos (*V. Puerto Marin, S. Juan y San Salvador das Cortes*). Contribuye 1,999 rs. 24 mrs.

PUERTO MINGALVO, Villa Ecl. de España, provincia de Aragon, arzobispado de Zaragoza, partido de Alcañiz. A. O., 439 vecinos, 1,850 habitantes, 1 parroquia, 1 pósito. Situada en una esplanada, sobre elevadas peñas, cercada de murallas: en su vega, que está muy profunda respecto del pueblo, tienen buenas y frondosas huertas, mirando hacia Valencia, y desde sus eminencias se descubre el mar de aquellas costas. Produce centeno, cebada y avena. Dista 24 leguas de Alcañiz. Contr. 17,674 rs. 32 maravedises.

PUERTO-MORAL, Ald. S. de España, provincia y arzobispado de Sevilla, partido de Aracena. A. P., 70 casas, 166 vecinos, 675 habitantes con su aldea las-Carboneras, 1 parroq. que tiene por anejo á La-Umbria, cuya poblacion está tambien inclusa en ésta. Sit. en un hoyo cercado de cerros, al E. de Zufre en la Sierra Morena, próximo á la frontera de Portugal. Tiene una fuente llamada el Madroño. Su terreno produce mucha encina, árboles frutales, y ganado cabrio y vacuno. Ind., arrieria, y dos molinos harineros. Es pueblo poco sano. Dista 13 leguas de la capital, 1 de Aracena, y ½ de Corte Concepcion.

PUERTO MORISCO (San Victor de), Feligr. R. de España en Galicia, provincia de Orense, obispado de Astorga, jurisdiccion del Bollo. J. O., 67 vecinos, 330 habitantes, 1 parroquia. Para su situacion y productos (*Véase el art. Bollo, jurisdiccion*). Contribuye 1,445 reales.

PUERTO PI, Puerto de Esp. en la Isla de Mallorca. Es una especie de cala defendida enteramente de los vientos, puede contener hasta fragatas del mayor porte, pero en corto número: en otro tiempo estaba mas limpio y capaz, y era el abrigo de las embarcaciones gruesas que hacian el gran comercio de Mallorca: tiene una pequeña batería en el lado de la ciudad; y mediante privilegio del rey don Pedro de Aragon, cerraba su entrada continuamente una cadena, conservándose aun en una y otra orilla las rocas en que se afirmaba. En la parte opuesta á la batería está situado el antiguo Faro, que sirve de vigía á las embarcaciones, y con su linterna debe advertirlas de noche la proximidad de la costa.

PUERTO REAL, V. R. de España, provincia y obispado de Cádiz, partido del Puerto de Santa María. A. M., 912 vecinos, 5,000 habitantes, 1 parroquia, 2 conventos de frailes, el uno casi arruinado, 6 ermitas, 2 hospitales, 2 escuelas de primeras letras, y 1 pósito. Hay administracion, contaduría y depositaría de efectos estancados., caja de correos, y 6 plazas, 3 de ellas con hermosas fuentes. Este pueblo fue fundado por los reyes católicos. Situado á la orilla del mar; muy abundante de mariscos y peces de salinas, con un muelle construido de cantería del pais, elevado 1½ varas sobre las mas altas mareas, que defiende el frente de la poblacion; un embarcadero que avanza

Digitized by Google

300 pasos, que es lo mas bajo de la marea, con 50 de ancho, y una gran platea en el medio, adornada con una escalinata á cada lado para embarcarse á pleamar ó media marea. Allí mismo hay una caja de agua, de donde la reciben los barcos que la conducen á Cádiz, y tambien una gran fuente que adorna todo el muelle. Todo lo cual forma hacia la parte del mar una lindísima perspectiva. Las calles de la villa son rectas, y casi todas paralelas, cruzándose perfectamente unas hacia el campo y otras hácia el mar, con muy buenas casas en todas ellas. La plaza para el abasto general del público es un cuadrilongo, por cuyos dos frentes se entra por tres arcos á una especie de pórticos, de 40 varas de largo y 20 de ancho, con bóveda y arcos sobre pilares de mampostería; á los lados están las oficinas de carnicería, cuarto para el repeso, panadería, pescadería, y tiendas de víveres, y despues la plaza en forma de claustro, con arcos y pilares, y á los costados con separacion los puestos de frutas y verduras. En esta villa se fijó el cuartel general de los franceses que sitiaba á Cádiz, durante la guerra de la independencia, en cuyo tiempo fueron destruidas cerca de 900 casas, quedando hoy en pie 622, la mayor parte propias de los vecinos de Cádiz, adonde van á recrearse los veranos por la comodidad del viage, y de sus baños y frutas. En su término está la dehesa de las Yeguas, cuyo terreno vale poco para la labor, y solo es adecuado para pinares y pasto. A 2 leg. de la villa, y continando con término de Medina Sidonia, hay una vega con el gran cortijo y hacienda llamada de Guerra, que tiene bajo unos mismos linderos 3,000 aranzadas de la mejor tierra de pan llevar, una dehesa de 800 para ganado vacuno, lanar, yeguar, cabrío y de cerda; 25,000 pies de olivo, una gran casa de recreo, con oficinas y dependencias para la cria de caballos. Produce el término de esta villa bastante ganado cabrío, poco trigo, algun vino inferior, aceite y semillas. Industria: una fábrica de curtidos, 4 molinos harineros, 2 de aceite, canteras de escelente piedra en abundancia, hornos de cal, yeso y ladrillo: carena y habilitacion de buques de guerra y mercantes en los astilleros de la Carraca y Trocadero, que dista el primero $\frac{1}{2}$ leg. al S., y el segundo al O.

El Caño del Trocadero está en el término y jurisdiccion de Puerto Real, y es el sitio destinado para la carena de las embarcaciones del comercio de Cádiz. Su embocadura está al S., en la parte donde mas se estrechan las aguas de la Bahía, frente al castillo de San Lorenzo de Puntales. Hay allí gran capacidad para formar jardines y plantar arboledas, lo cual, junto con la libre ventilacion de todos los puntos del contorno, le constituyen y recomiendan como el sitio mas á propósito para establecer un gran lazareto, que compitiese con los mas célebres del mundo. La entrada del Trocadero, antes de la invasion de los franceses, estaba defendida por unas baterías que tenia la Isla de Fort-Luis, la cual era una de las principales defensas de la Bahía, y fue desmantelado de sus fuegos por la parte del mar, el dia antes que se apoderasen los franceses de Puerto Real, en cuya operacion trabajaron los ingleses. Quedaron los fuegos de tierra, con los que se mantuvieron en él hasta el 24 de abril de 1810. Retirados los franceses en el año 12 hacia Valencia, gastó la ciudad de Cádiz veinte millones de reales en abrir el Caño desde el rio de San Pedro hasta las aguas del Trocadero, para hacer este punto inespugnable; pero fue dirigida la obra con tan poca inteligencia, que, á pesar de las fortificaciones que despues se le añadieron en el año de 23 por las tropas constitucionales, los mismos franceses lo tomaron por asalto el dia 30 de agosto á las 3 de la mañana. Puede calcularse en mas de treinta millones el valor de las casas, almacenes, y demas destruido en una y otra época. Es puerto habilitado para cabotaje. Dista 19 leguas de Sevilla, 4 de Cádiz por tierra, y 2 por mar al N. E., y 2 E. del Puerto de Santa María. Contribuye 310,457 reales 10 mrs. Derechos enagenados 400 rs.

Digitized by Google

ESTADO *comparativo y demostrativo de la riqueza territorial y vecindario de la villa de Puerto Real en el año de* 1808, *y lo que era en* 1826.

EN 1808.	CAPITALES TERRITORIALES.	PRODUCTOS DE IDEM.
1,481 Edificios útiles, con inclusion de 87 almacenes, y 7 ventas.....	69,093,150	1,389,663
112,395 Pies de olivo, en 3,405 aranzadas.	2,724,000	136,200
902 Aranzadas de viña.....	2,405,330	72,160
7,200 Idem de pinares.....	10,800,000	324,000
33 Huertas, con 204 aranzadas.....	1,120,000	30,600
49 Salinas.....	2,131,425	86,955
6,568 Aranzadas de tierra de labor, y otros productos.....	3,336,544	130,461
	91,510,449	2,174,039

6,163 Almas de vecindario legítimo.

EN 1817 Y 1826.

642 Edificios útiles, con inclusion de 38 almacenes reedificados en el Trocadero y 6 ventas.....	21,222,750	424,455
26,400 Pies de olivo en 800 aranzadas.....	640,000	32,000
502 Aranzadas de viña.....	1,338,660	40,160
988 Idem de pinares.....	1,811,330	54,340
10 Huertas con 35 aranzadas.....	175,000	5,250
39 Salinas.....	1,731,425	700,955
3,144 Aranzadas de tierra de labor, y otros productos.....	1,699,923	103,573
	28,619,088	730,733

2,832 Almas de idem.

Digitized by Google

PÉRDIDA QUE HA ESPERIMENTADO.

		Capitales territoriales.	Productos de idem.
839	Edificios en solares.....	47,870,400	965,208
85,995	Pies de olivo, arrancados por el enemigo.....	2,084,000	104,200
400	Aranzadas de viña idem.....	1,066,670	32,000
6,212	Idem de pinares idem...	8,988,670	269,660
23	Huertas con 169 aranzadas.....	845,000	25,350
10	Salinas.....	400,000	16,000
3,424	Aranzadas de tierra de labor, etc....	1,636,621	50,888
		62,891,361	1,443,306

3,331 Almas de diferencia.

PUERO-SEIJO, Ald. S. de España en Galicia, provincia y obispado de Lugo, jurisdiccion de Navia San Pedro, y una de las que componen la parr. de San Vicente de Negradas [*Véase*].

PUERTO-SERRANO, L. S. de España, provincia y arzobispado de Sevilla, partido de Marchena. A. O., 310 casas, 400 vecinos, 1,332 habitantes, 1 parroquia, que tiene por anejas las de Coripe y Herre, 1 pósito. Su situacion debe de ser muy sana, puesto que no tiene médicos ni cirujanos. Prod. trigo, cebada, aceite, vino y legumbres. Industria: cazadores corsarios. Dista 11 leguas de la capital.

PUERTO SEVALLO, Punta de tierra en la costa occidental de la concha de Bilbao, como ½ de milla al E. de la punta de Luzuero, y ½ de milla al N. O. de la anteiglesia de Liervana en las Encartaciones de Vizcaya.

PUERTO-VEJAN, Ald. R. y S. de España en Galicia, provincia de Lugo, jurisdiccion de Bendia, obisp. de Mondoñedo. Es una de las que componen la parroquia de San Andres de Bendia [*Véase*]

PUERTO Y EL REAL, L. S. de España, provincia de Leon, part. de Ponferrada, merindad de Aguiar. A. O., 49 vecinos, 180 habitantes, 1 parroquia. Dista 7 leguas de la cabeza de partido. Contribuye con la merindad.

PUEYO, L. de España, provincia de Navarra, valle y arcipr. de Orba, merindad de Olite, obispado de Pamplona, 83 vec., 433 habitantes, 1 parr. Sit. en una cuesta y confronta por N. con Garinoain, por E. con Sansoain, á distancia de ½ de legua de cada uno, por S. con la ciudad de Tafalla, y por O. con la villa de Artajona. Por la izquierda pasa un rio que se incorpora con otro que desde aquí lleva el nombre de Cidacos: con las aguas del primero muele un molino, que es el mejor de los del valle: tiene un monte de robles con algunas encinas. Hubo en lo antiguo un castillo que por su situacion era muy fuerte, y todavia se conservan algunos vestigios. Produce trigo, cebada, avena, vino y algo de aceite, cuya cosecha es igual á la de Sansoain [*Véase*].

PUEYO, Coto Real. S. de España, prov. de Aragon, part. de Cinco-Villas. Alcalde ordinario.

PUEYO, Ald. de España, provincia de Aragon, partido y obispado de Barbastro. Dista 3½ leguas de esta ciudad.

PUEYO, Desp. de España, provincia de Navarra, valle de Urraul bajo, primer partido de la merindad de Sangüesa, (*Véase Artieda*).

PUEYO (EL), L. R. de España, prov. de Aragon, partido y obispado de Jaca. R. P. 27 vecinos, 127 habitantes, 1 parroquia. Sit. á la margen izquierda del rio Gallego, que

Digitized by Google

va á desaguar al Ebro [*V. Tena, valle*]. Dista 6 leguas de Jaca. Contr. 3803 reales 16 maravedises.

PUEYO DE ARAGUAS (EL), L. S. de España, provincia de Aragon, partido de Benavarre, obispado de Barbastro. A. O., 21 vecinos, 88 habitantes, 1 parroquia. Sit. en el valle del mismo nombre, á orillas del rio Estarron, lindando con Sinues y Embun. Para sus prod. (*V. Araguas, valle*). Dista 8 leguas de Benavarre. Contr. 2,461 reales 2 maravedises.

PUEYO DE FAÑANA, L. S. de Esp., provincia de Aragon, partido y obispado de Huesca. A. O., 57 vecinos, 230 habitantes, 1 parroquia, 1 pósito. Sit. en terreno llano, á las inmediaciones del rio Guatizalema. Confina al N. con el territorio de Fañano; al E con el de Torres de Montes; al S. con el de Argavieso, y al O. con el dicho de Fañana. Produce 1666 fanegas de trigo, 666 de cebada, 166 de avena, 6048 arrobas de vino, y 32 de lana, manteniendo ademas en sus pastos 300 cabezas de ganado lanar que crian 150 corderos; y 200 cabezas de cabrio que crian 100 cabritos. Dista 2 leg. al S. E. de Huesca, y 11 de Zaragoza. Contr. 3132 rs. 10 mrs.

PUEYO DE MARGUILLEM, L. S. de España, provincia de Aragon, partido de Benavarre, obispado de Barbastro. A. O., 27 vecinos, 110 habitantes. Situado cerca del rio Esera, lindando con términos de Ubiergo y Torres del obispo. Prod. granos, algun vino, patatas y pastos. Dista 1 legua de Benavarre. Contr. 2013 rs. 20 mrs.

PUEYO DE MOROS, L. Ord. de Esp., provincia de Aragon, partido de Barbastro, obisp. de Lérida. A. O., 40 vec., 170 hab., 1 parroq.: es barrio de Monzon, 1 pósito. Situado a las márgenes del Cinca, en terr. y clima agradable. Produce trigo, ordio, cebada, maiz, vino, aceite, lino, cáñamo, seda, legumbres y frutas. Industria: telares de lienzos comunes, y un batan. [*Véase Belver de Cinca*]. Dista 3½ leguas de Barbastro. Contr. 2013 rs. 20 mrs.

PUEYO-REDONDO, Desp. de Esp., provincia de Navarra, merindad de Tudela. Hallase su memoria en la donacion que el Rey don Garcia el Restaurador, hizo en el año 1150 del lugar de la Oliva, a don Bernardo, abad de Scala Dei, para fundar un monasterio de la orden del Cister. En el señalamiento de término se dice «de media Bardena arriba, ó de Almenara adentro de *Pueyo-redondo* abajo, y de Aragon a fuera». De donde se infiere que estaba sit. junto á los pueblos Oliva, Encisa, Samasi y Carcastillo.

PUGA (SAN MAMED DE), Felig. y Coto Red. Ecl. de España en Galicia, provincia y obispado de Orense, jurisdiccion de su nombre. J. O., 179 vecinos, 831 habitantes, 1 parroquia compuesta de 11 lugares. Sit. á orillas del Miño, junto a la barca de Barbantes. La mayor parte del pueblo esta en un llano muy fértil, delicioso y ameno; y la otra mitad en terreno algo montuoso: sus habitantes son muy afables; y su terr. produce vino, maiz, castañas, cent., patatas y habas. Dista 2 leguas de la capital y 14 de Santiago. Contr. 6,123 rs.

PUGALLOS, Ald. S. y Ecl de España en Galicia, provincia y obispado de Lugo, jurisdiccion de Deza. Es una de las que componen la parroquia de Santiago de Catasos [*Véase*].

PUGERRA, V. R. de España, provincia y obispado de Malaga, partido de Ronda. A. P., 100 vecinos, 488 habitantes, 1 parr. 1 pósito. El nombre de esta villa es de orig. arábigo; y está situada al S. de Ronda en un monte poblado por todas partes de castaños, entre Farafan é Igualeja, de donde dista 1 legua: tiene montes de bellota y algunas viñas y huertos, pero su principal utilidad consiste en la arrieria y ganadería. Los habitantes son generosos, valientes y poco sufridos. En su término hay una mina de cobre. Produce miel, cera, y mucha castaña. Dista 4 leguas de la capital y 1 de Marbella. Contr. 2,190 rs. 18 mrs.

PUI DE CINCA, L. S. de España, provincia de Aragon, partido de Benavarre, obispado de Barbastro. A. O., 46 vecinos, 199 habitantes, 1 parroquia, 1 pósito. Sit. en el declive de un gran monte á quien corona una peña muy elevada, y sobre ella una ermita de San Martin, muy concurrida de los pueblos inmediatos. Pasa cerca de él el rio Cinca, y confina con los pueblos de la Penilla, Lecastilla y Panillo, que estan en terreno montuoso y lleno de colinas, en cuyas faldas y valles se cria mucho trigo, mistura, cebada, escaña, avena, aceite, vino, seda, cañamo, legumbres, nueces, almendras y hortalizas. Industria: un molino har., otro de aceite y un batan: en este año de 1826 se ha establecido una fabrica

Digitized by Google

de aguardiente. Dista 17 leg. de Zaragoza, 10 de Huesca, 5 de Barbastro, y 5 de Benavarre. Contr. 3579 rs. 26 mrs.

PUIBERT, L. Ecl. de España, provincia de Aragon, partido de Benavarre, obispado de Lérida. A. O. 7 vec., 29 habitantes. Sit. á ½ legua al O. de la cabeza de partido, y de iguales ó semejantes prod. [*Véase*]. Contribuye 447 rs. 16 mrs.

PUIBOLEA, L. Ecl. de España, prov. de Aragon, partido y obispado de Huesca. A. O., 35 vecinos, 146 habitantes, 1 parr. Confina al N. con el territorio de Bentue de Rasal, al E. con el de Lierta, al S. con el de Anzano, y al O. con el de Bolea. Produce 1333 fanegas de trigo, 666 de ceb., 166 de avena, 2688 arrobas de vino, 86 de Aceite, y 32 de lana, para lo que mantienen en sus pastos 300 cabezas de ganado lanar, que crian 150 corderos, y 200 de cabrío que crian 100 cabritos. Dista 3 leguas al N. N. E. de Huesca, y 11 de Zaragoza. Contribuye 3579 rs. 24 mrs.

PUIGPUÑENT, V. Ecl. de Esp., prov. y obispado de Mallorca. A. O., 360 vec., 1681 habitantes, 1 parr. de la que es aneja la de Estellens. Sit. entre unos ásperos montes, en la proximidad del parage en donde toma origen la Riera, que ciñe la muralla de Palma: produce trigo, cebada, avena, legumbres, aceite, ganado lanar y cabrío. Esta villa, aunque de poca consideracion por no haber poblacion junta y formada, no es de las mas pobres, á causa de los muchos olivos que se crian en sus peñascos, cuya naturaleza solo parece haber sido destinada para producir arbustos inútiles, pero que la humana diligencia ha cambiado en un territorio apto para estos arboles. Contribuye 2,318 libras 1 sueldo.

PUIFEL Y SENDERAS, L. S. de España, provincia de Aragon, partido de Benavarre, obispado de Urgel. A. O., 11 vec., 45 habitantes, 1 posito. Dista 4 leguas de Benavarre. Contr. 1118 rs. 22 mrs.

PUIG, V. S. de España, provincia, arzobispado y partido de Valencia, A. O. 460 vec., 2054 habitantes, 1 parroquia, un convento de frailes mercenarios, con una imagen de nuestra señora de los Angeles, que se dice vulgarmente hacer sido fabricada de la misma piedra del sepulcro de la Virgen, 1 hospital: situada sobre un montecillo, a ½ legua del mar, con buena huerta regada por las aguas de la acequia de Moncada, que mandó hacer el rey don Jaime. Produce trigo, alubias, seda, maiz, melones esquisitos. Parte de este pueblo está sobre la montañita de Entensa, donde sentó sus reales el rey don Jaime, cuando la toma de Valencia, y en el célebre convento de Mercenarios, que sirve de parroquia, está enterrado el señor don Ramon de Entensa; y se conserva el cadaver del venerable Chofre, fundador del hospital real y general de la ciudad de Valencia. Se suelen encontrar algunas antigüedades romanas en las inmediaciones de la villa. Dista 3 leguas de Valencia y 6 de Murviedro. Contr. 20,058 rs.

PUIGBÓ, L. R. de España, provincia de Cataluña, subdelegac. de Camprodon, corregimiento de Vich, obispado de idem. A. O., 7 vecinos, 35 habitantes, 1 parroquia. Situado en terreno montañoso y áspero. Confina por el E. con Carrubi, por O. con Frontaña y Areñonet, y por el N. con Gombrer. Produce trigo y legumbres. Dista 24 hor. de Barcelona, y 8 de Camprodon Contribuye 1283 rs. 4 mrs.

PUIGCERCÓS, L. S. de España, prov. de Cataluña, corregim. de Talarn, obisp. de Seo de Urgel. A. O., 28 vecinos, 134 habitantes, 1 parroquia. Situado en terr. llano, cerca del rio Noguera Pallaresa; confina por E. con Vilatmijana y Gabet, por S. con Llimiana, del corregim. de Lérida y Guardia [la], por O. con Mur, y por N. con Palau. Produce trigo, vino y aceite. Dista 38 ½ horas de Barcelona, y 2 ½ de Talarn. Contr. 1561 rs. 20 mrs.

PUIGCERDA, Corregim. de España, provincia de Cataluña. Consta de 187 pueb. cuyos vecindarios se hallarán en sus respectivos artículos. Este corregim. es la parte española del condado de la Cerdaña, separada de la restante por el tratado de los Pirineos. Confr. por N. con la Cerdaña Francesa, y el valle de Carol, perteneciente tambien á la Francia; por E. con el corregi. de Vich, por S. con los de Manresa y Cervera, y por O. con el de Talarn. Le riegan, desde lo mas alto del Pirineo, los dos rios Segre y Valira; el primero que tiene su origen hácia la plaza de Monluis, y que, corriendo por la Cerdaña Francesa, pasa por Puigcerdá y Velver, y se une un poco mas abajo de Urgel con el segundo, que, desde el puerto de la Perucella baja por el valle de Andorra, cuya cap. riega asi como la villa de Castellciutat, no lejos de Urgel,

Digitized by Google

desde donde continúan unidas sus aguas hasta entrarse en el corregim. de Cervera.

La capital es la villa de su mismo nombre, situada sobre una pequeña colina, entre los rios Arabor, Riéu y Segre; y en su distrito, como unas 8 leguas mas abajo, casi en el centro del corregimiento, se halla la ciudad de Urgel, capital de un antiguo condado, silla episc. y residencia de mucha nobleza.

El clima es frio y destemplado, porque apenas hay mes en el año que no nieve en los montes que le rodean. El terreno de su parte superior es áspero y fragoso, y solo produce centeno, poco trigo, mucho heno, y algunas frutas. Los pastos son abundantes y escelentes, con los que se mantiene mucho gan. caballar y vacuno. La parte meridional que coge la plana de Urgel y sus inmediaciones, se puede considerar por su abundancia, como el granero de Cataluña.

En sus montes se crian osos, lobos, cabras monteses, y liebres de un tamaño estraordinario; patos, gallinas silvestres, y perdices de distintas especies y colores. En sus rios se pescan grandes y delicadas truchas, y en sus bosques se encuentran varias venas metálicas que proveen á algunas ferrerias.

Desde este corregimiento comunican algunos caminos, aunque no muy practicables, con la Francia. El primero es el que va desde la Seo de Urgel á Viella, y que, despues de haber pasado el rio Valira por bajo de Castellcintat, deja el camino que va al Gérri, sube á Boata, Sant Andreu, San Cerni, Torre de Sant Climent, y Sendar; y, dejando á mano izquierda la gran montaña de S. Juan del Erme, baja á Romadriu, Glorieta, Montes-clau, Valferrera y Tirbia; baja á Lanes, atraviesa la Riera, pasa el rio Noguera Pallaresa por el puente de Llarvosi; va á Escaloesterri, continúa y pasa á Valenciavoren, y aquí se divide en dos; el primero que pasa á Sorp y al Hospitalet, sube el puerto y va á pasar el rio Garona, donde se le junta el otro camino que viene por Hicel, al O. S. y Nuestra Señora de Mongarra, y los dos unidos conducen á Tredos, Salden y Viella. Otro camino pasa de la Seo de Urgel á Seguier, dirijiéndose á Calvinia, Areadell y Arovell, pasa el rio Valira, y luego por Sta. Coloma y Andorra, en donde se aparta del camino que va al Hospitalet, sube a la Masia, y vadeando otra vez el Valira, pasa por Ordino y sube á Pornas, la Cortina y Llers, donde deja el camino que va al condado de Foix, y continuando su subida hasta el puerto, por donde pasa la raya de Francia, baja seguidamente á Seguier.

PUIGCERDA, V. S. de España, prov. de Cataluña, cabeza del corregimiento de su nombre, obispado de Seo de Urgel. Gobernador militar y político, corregidor y A. M. de primera clase, tribunal eclesiastico foráneo, subdelegacion de policía, 460 vecinos, 2,286 habitantes, 1 parr., 3 conventos de frailes, de los cuales uno esta enteramente arruinado; 1 de monjas extramuros que ha servido varias veces de hospital en tiempo de guerra; otro hospit. capaz de 50 camas, 1 cuartel de caballeria, una iglesia colegiata, cuyo cabildo se compone de 21 presbíteros colegiales. Sit. a la orilla derecha del Segre, en una loma que domina lo restante del valle por la parte del rio; un poco mas abajo se incorporan las aguas del rio Arabór ó Carol [*F. Cerdana*]. Confina por E. con Hix, Veguería de Cerdaña y Ager; por S. con Caixai, por O. con Ventajola, y por N. con Regolisa. El clima es frio y destemplado, y su terreno áspero y fragoso; rodeanla de elevadisimos montes, en cuyos amenos valles se crian muchos y escelentes pastos. Tiene un paseo delicioso: es plaza de armas fronteriza de Francia, á 20 leguas O. de Perpiñan. Produce centeno, trigo, cebada, avena, escelente yerba, ganado vacuno, caballar y lanar. Industria: medias de lana y algodon, y ferrerias. En su térm. hay canteras de marmol y minas de carbon de piedra. Dista 36 horas de Barcelona y 3 de Bellvér, en cuyo intermedio se encuentran los pueblos de Isabol y Tolltorta. Contribuye 17,941 rs. 11 mrs.

PUIGCERVER, L. S. de Esp., provincia de Cataluna, corregim. de Talarn, obisp. de Seo de Urgel. A. O., 7 vecinos, 34 habitantes, 1 parroquia. Situado en terreno montañoso y aspero; confina por E. con Mascortes, Peracalls y Reguart; por S. con este último, por O. con Ciervoles y Naens, y por N. con Pobleta. Produce trigo. Dista 4 1/2 hor. de Barcelona y 6 de Talarn. Contribuye 1,645 rs. 11 mrs.

PUIGDEFI, L. Ecl. de Esp., provincia de Cataluna, corregimiento y obispado de Tarragona. A. O., 20 vec., 95 habitantes, 1 parroquia. Sit. a orillas del rio Francoli, en terreno llano; confina por el E. y S. con Codony y Masfumet, por O. con este

Digitized by Google

último, y por el N. con Morell y Garidells. Produce trigo, cebada, vino, aceite y algarroba. Industria: aguardiente. Dista 21 ½ horas de Barcelona y 2 de Tarragona. Contribuye 3,024 rs.

PUIGFORNIU, L. S. de Esp., provincia de Cataluña, corregim. de Talarn, obisp. de Seo de Urgel. A. O., 7 vecinos, 31 habitantes, 1 parroquia. Situado en terreno montañoso y áspero; confina por E. con Soriguera y Freija, por S. con este último, por O. con Tornafort, y por N. con Vilamur. Produce centeno. Dista 58 ½ horas de Barcelona y 9 ½ de Talarn. Contrib. 363 rs. 24 maravedises.

PUIGGROS, L. Ecl. de Esp., provincia de Cataluña, corregimiento y obispado de Lérida. A. O., 26 vecinos, 125 habitantes, 1 parroquia. Situado en los confines meridionales del valle de Urgel, en una altura piramidal, y en el intermedio de este pueblo y el de Arbeca se encuentra otra montaña llamada Pozal-Gros, donde se dió una batalla contra los franceses el dia 3 de julio de 1809, en que fueron batidos, á pesar de tener fuerzas muy superiores. Conf. por E. con Arbeca, por S. con Borjas, por O. con Juneda, y por N. con este último y Miralcamp. Produce trigo, vino y aceite. Dista 28 horas de Barcelona y 5 de Lérida. Contribuye 5,313 rs.

PUIGMANIONS, L. S. de España, provincia de Cataluña, corregim. de Talarn, obispado de Seo de Urgel. A. O., 7 vecinos, 34 habitantes, 1 parroquia. Sit. en terreno llano, cerca del rio Noguera Pallaresa. Confina por E. con Claverol, por S. con San Juan de Viñafrescal, y por O. con Torallola y Toralla. Produce trigo, vino y aceite. Dista 41 ½ horas de Barcelona y 2 ½ de Talarn. Contribuye 910 rs. 32 mrs.

PUIGPELAT, L. S. de Esp., provincia de Cataluña, corregimiento y obispado de Tarragona. A. O., 73 vec., 368 habitantes, 1 parroquia. Sit. en terreno llano; confina por el E. con Alio, por el S. con Nulles y Torrellas, por O. con Valls, y por N. con Alio, á la izquierda del camino real que va de Valls á Barcelona. Produce trigo, ceb., vino y aceite. Industria: aguardiente. Dista 20 horas de Barcelona y 4 ½ de Tarragona. Contribuye 5,413 rs. 11 mrs.

PUIGREIG, L. S. de España, provincia de Cataluña, subdelegacion de Berga, corregimiento de Manresa, obisp. de Solsona. A. O., 40 vecinos, 189 habitantes, 1 parr. Situado en terreno montañoso, á orillas del rio Llobregat. Conf. por el E. con San Pau de Pinos y Gaya, por el S. con este último y Marola, por O. con Viver Caserras, y por el N. con este último y Sagas. Produce trigo y legumbres. Dista 22 horas de Barcelona y 3 de Berga. Contr. 4,774 rs. 14 maravedises.

PUIGTINIÓS, L. R. y Ecl. de España, provincia de Cataluña, corregim. de Villafranca, obispado de Barcelona. A. O., 57 vecinos, 282 habitantes, 1 parroq. que tiene por anejos á Rodonya y Mas-Llorens. Sit. en terreno montañoso, aunque de buena calidad. Confina por el E. con Rodonia, Albiniana y Monferri; por el S. con Quadra del Mas Bru, por O. con Vilavella y Brafim, los dos del corregimiento de Tarragona; y por el N. con Vilardida y Vilarodona. A su inmediacion y por la izquierda corre el rio Gayá que riega su término. Tiene una torre en la cumbre de un monte que es del tiempo de los moros. Produce trigo, legumbres, vino, aceite y cañamo. Dista 15 ½ horas de Barcelona y 5 ½ de Villafranca. Contr. 5,716 rs. 8 mrs.

PUIGVERT, L. Ecl. de Esp., provincia de Cataluña, corregimiento y obispado de Lérida. A. O., 69 vecinos, 350 habitantes, 1 parroquia. Situado en terreno llano; confina por el E. con Alamus, por S. con Castell de Aseny, por O. con Albatérri, y por N. con Alamus. Produce trigo, vino y aceite. Dista 30 horas de Barcelona y 2 ½ de Lérida. Contribuye 3,265 rs. 2 mrs.

PUIGVERT, L. S. de España, provincia de Cataluña, corregim. de Talarn, obisp. de Seo de Urgel. A. O., 9 vecinos, 46 hab., 1 parroquia. Situado en un alto que domina toda la campiña; conf. por E. con Figolls y Meuli, por S. con Mur, por O. con Monllobat, y por N. con Figols. Produce trigo, vino y aceite. Dista 41 horas de Barcelona, 2 ½ de Talarn, 4 de Tarrega y ½ de Agramunt. Contribuye 890 rs. 22 mrs.

PUIGVERT, L. S. de España, provincia de Cataluña, corregimiento de Cervera, obispado de Seo de Urgel. A. O., 107 vec., 533 habitantes, 1 parroquia muy antigua y mal construida, pero se está edificando otra nueva; y en los arrabales una capilla muy decente de Nuestra Señora de Gracia; un pósito. Situado en una mediana altura, su terreno llano, y á sus inmediaciones pasa

Digitized by Google

el rio Sió, el cual, en tiempos que no sean demasiado estériles, le hace muy fértil y delicioso. Está á ½ hora de la villa de Agramunt, á 4 hor. de la de Pons, y a igual distancia de las de Guisona, Cervera y Tárrega. Produce trigo, cent., ceb. y legumbres; algun vino y aceite. Industria: arriería de regatones, que con sus recuas andan por los mercados. Dista 26½ horas de Barcelona y 4½ de Cervera. Contr. 9,205 rs. 11 mrs.

PUIMOLAR, L. S. de España, provincia de Aragon, partido de Benavarre, abadía de Labax. A. O., 6 vecinos, 26 habitantes, 1 parroquia. Situado en un montecillo hermoso cubierto de robles y árboles frutales. Produce trigo, cebada, ganado lanar, cabrío y de cerda. [*V. el art. Serradux*]. Dista 5 leguas de Benavarre. Contribuye 447 rs. 16 maravedises.

PUIMORCAT, L. S. de Esp., provincia de Aragon, partido y obispado de Huesca. A. O., 43 vec., 176 habitantes, 1 parroquia. [*Véase el art. Morcat*]. Dista 12 leguas de Huesca. Contr. 1,566 rs. 4 mrs.

PUIMORO, Despoblado S. de España, provincia de Aragon, part. de Jaca. A. O.

PUJALS DELS CABALLERS, BAILIA DE CORNELLA, L. Ecl. de España, provincia de Cataluña, corregim. y obispado de Gerona. A. O., 13 vec., 64 habitantes, 1 parroquia. Situado en terreno llano; confina por el E. y S. con Pujals dels Pagesos, por O. con Borgoña, y por el N. con Font Cuberta y Espasens. Produce trigo, legumbres, vino y aceite. Dista 22 horas de Barcelona y 2 ½ de Gerona. Contrib. 2,836 rs. 3 maravedises.

PUJALS DELS PAGESOS, BAILIA DE CORNELLA, L. S. de España, prov. de Cataluña, corregimiento y obispado de Gerona. A. O., 14 vecinos, 66 habitantes, 1 parroquia. Situado en terr. llano; confina por el E. con San Esteva, por el S. con Sors, por O. con Corts, y por el N. con Pujals del Caballers. Produce trigo, legumbres, vino y aceite. Dista 22½ horas de Barcelona y 2 ½ de Gerona. Contr. 3,031 rs. 14 maravedises.

PUJALT, L. S. de España, provincia de Cataluña, corregim. de Cervera, obispado de Vich. A. O., 68 vecinos, 345 habitantes, 1 parroquia, 1 pósito. Produce trigo, legumbres y vino. Dista 18 hor. de Barcelona y 4 de Cervera. Contrib. 4,139 rs. 28 maravedises.

PUJALT, L. S. de España, provincia de Cataluña, corregim. de Talarn, obispado de Seo de Urgel. A. O., 10 vecinos, 54 habitantes, 1 parroquia. Situado en terreno montañoso y aspero. Confina por el E. con Sort, por el S. O. con Enviny, y por el N. con Castellvi. Produce trigo y pastos. Industria: ganadería. Dista 48 horas de Barcelona y 9 de Talarn. Cont. 1,499 rs. 25 mrs.

PUJARNOR, L. R. de España, provincia de Cataluña, corregimiento y obispado de Gerona. A. O., 16 vecinos, 73 habitantes, 1 parroquia. Situado en terreno áspero y montañoso. Conf. por el E. con Mianegas, y Guemol, por el S. con Biert, por O. con San Miguel de Campmajor, y por N. con Porquera. Prod. trigo, legumbres y maiz. Dista 25 horas de Barcelona y 5 de Gerona. Contribuye 2,560 rs. 2 mrs.

PUJAYO, V. R. de España, provincia y obispado de Santander, partido de Laredo, jurisdiccion de su nombre. A. P., 58 vec., 199 habitantes, 1 parroquia que tiene por aneja la de Mediaconcha. Dista 20 leguas de Burgos. Contribuye con Laredo.

PUJEDA (SANTA MARIA DE), Feligr. R. de España en Galicia, provincia y obisp. de Lugo, jurisdiccion de Ulloa. Reg. P., 21 vecinos, 108 habitantes, 1 parroquia que se compone de la aldea Mende. Situada en terreno montuoso, cuyas descendencias dividen las aguas que se dirigen al rio Ulla y al Ferreira, lindando con término de Salaya, Villar de Donas, Lestedo y Fuenteenbierta. Produce trigo, maiz, patatas, pastos y ganados.

PUJOL, L. S. de España, provincia de Cataluña, corregimiento de Talar, abadía de Gerri, obispado de Seo de Urgel. A. O., 8 vecinos, 42 habitantes, 1 parroquia. Sit. en terreno montañoso y quebrado. Confina por el E. con Gerri y Espluga, por S. con Bayarri, por O. con Castell y Bretuy, y por el N. con Peramea. Produce trigo. Dista 45 hor. de Barcelona y 6 de Talarn. Contrib. 1,069 rs. 29 mrs.

PUJOL DE PLANES, L. S. de España, provincia de Cataluña, subdelegacion de Berga, corregimiento de Cervera, obisp. de Solsona; 15 vecinos, 75 habitantes, una parroquia. Produce trigo y legumbres. Dist. 21 horas de Barcelona y 5½ de Berga. Contribuye 2,437 8 mrs.

PULGAR, V. R. de España, provincia, arz. y partido de Toledo. A. P., 132 vecinos,

Digitized by Google

480 habitantes, 1 parroquia, 1 pósito. Es el primer pueblo de los montes de Toledo, poco sano, y propenso á tercianas; pasa un arroyo á la parte del E., y otros dos dentro del mismo pueb. Hácia el O. hay una sierra llamada de Pulgar, y lo restante del término está en llano. Confina con las Ventas, con Peña-Aguilera, á 2 leg.; con Cuerva, con Totanes y con Nuez, á 1 leg. Produce granos, ganado lanar y vacuno. Es patria de Fernando del Pulgar, cronista de los reyes católicos, que escribió la *historia de estos soberanos*, la de los *Reyes moros de Granada*, y se le atribuye tambien la *Glosa de las coplas de Mingo Rebulgo*. Dista 4 leguas de la capital y 2 de Layoz. Contrib. 4,729 rs. 23 mrs.

PULGAR, Granj. S. de España, prov. de la Mancha, partido de Almagro, térm. de Calzada.

PULGARA, Ald. R. de España, prov. de Murcia, part. de Lorca. A. P., 155 vec., 657 habitantes, 1 parroquia.

PULGARIN, L. de España, provincia de Asturias, concejo de Morcin, parroquia de Santa Eulalia [*véase este art.*].

PULIANAS (ILIPULA LAUS), L. R. de España, provincia, arzobispado y partido de Granada, A. P., 136 vecinos, 678 hab., 1 parroquia que tiene por anejos á Pulianillas y Jun, 1 pósito. Situado en la vega, á la derecha del Genil. Produce trigo, ceb., habas, lino, cáñamo, vino y aceite. Ind.: 3 hornos de yeso. Dista 1 legua N. O. de la capital. Contribuye 2521 rs. 19 mrs.

PULIANILLAS, L. R. de España, provincia y partido de Granada. A. P., 88 vec., 420 habitantes, 1 parroquia aneja de Pulianas, 1 pósito. Situado en la vega, á la derecha del Genil. Produce granos, vino y aceite. Dista ½ leg. N. O. de la capital. Contribuye 2,838 rs. 6 mrs.

PULIDI, Ald. de España, provincia de Asturias, concejo de Avilés, jurisdiccion de Castrillon (*Véase el artículo de Pillarno*).

PULPI, L. R. de España, provincia de Granada, partido de Baza, obispado de Almería. A. P., 388 vecinos, 1938 habit., 1 parroquia aneja de Vera (*Véase este art.*). Dista 4 leg. de esta última ciudad.

PULPI, Ald. R. de España, provincia de Murcia, partido de Lorca. A. P., 86 vec., 382 habitantes, 1 parroquia.

PULLEIRA, Ald. S. de España en Galicia, provincia y obispado de Lugo, jurisdiccion de Aday. Es una de las que componen la parroq. de Mañan de abajo [*véase*].

PULLERA, Despob. de España, prov. de Navarra, merindad de Tudela. En los términos de Murillo hay uno con el nomb. de Pullera, en el camino real, entre Murillo y Arguedas, en cuyo sitio estuvo la villa del mismo nombre que conquistó de los moros el rey don Sancho Ramirez, en el año de 1084, y en el de 1093 donó las décimas y primicias de su territorio al monast. de San Ponce de Tomeras. Era de la jurisd. de Tudela, y sujeta al fuero que dió á esta ciudad su conquistador el rey don Alonso I de Aragon, año de 1117. En el de 1299 todavía existia con nombre de villa, torre, castillo y territorio propio; en el de 1460 ya era conocida por un soto, y hoy es un campo raso, confundido entre los de los pueb. inmediatos. Su iglesia parroquial, reducida hoy á ermita, bajo la advocacion de San Martin, en las viñas, está en el término de la villa de Arguedas.

PUMAR, L. S. de España, provincia de Palencia, partido de Carrion, arzobispado de Burgos. R. P., 38 vecinos, 160 habitantes, 1 parroquia. Situado á 11 leguas de la cabeza de part., en terreno elevado que da vertientes al rio Camesa, lindando con término de Elecha, Villaren y Cesura. Prod. granos, pocas legumbres y mucha yerba para el ganado lanar.

PUMAR, L. de España, provincia de Asturias, concejo de Bimenes; 6 vecinos, 28 habitantes, parroquia de San Emeterio [*Véase*].

PUMAR, Ald. S. de España en Galicia, provincia de la Coruña, jurisdic. de Soandres, arzob. de Santiago, y una de las que componen la parroquia de Santa María Magdalena de Montemayor (*Véase*).

PUMAR, Ald. S. de España en Galicia, provincia de Lugo, jurisd. de Peibas. Es una de las que componen la parroquia de Arcos [*véase*].

PUMAR, Ald. Abad. de España en Galicia, provincia y obisp. de Lugo, jurisd. de Carboeiro. Es una de las que componen la parr. de San Mamed de Bodaño [*Véase*].

PUMAR, Ald. S. de España en Galicia, provincia y obispado de Lugo, jurisd. de Tuiriz. Es una de las que componen la parroquia de Sta. Eulalia de Tuiriz [*Véase*].

PUMAR, Aldea R., Ab. y S. de España en Galicia, provincia y obispado de Lugo,

Digitized by Google

jurisdiccion de Brollon. Es una de las que componen la parr. de Ferreirua *(Véase)*.

PUMAR, Barrio de España, provincia y obispado de Santander, partido de Laredo. Pertenece á Guriezo [*Véase*].

PUMAR (EL), L. de España, provincia de Asturias concejo de Salas, 8 vecinos, 87 habitantes, parr. de Malleza (*Véase*).

PUMAR (EL), L. de España, provincia de Asturias, concejo de Cangas de Tineo, partido del Coto, de la parroquia de Montaños [San Pedro de las [*V. este art.*].

PUMAR (LA), Aldea de España, provincia de Asturias, concejo de Langreo, parroquia de Turiellos [*V. este art.*].

PUMARABULI, L. de España, provincia de Asturias, concejo de Siero, parroquia de Valdesoto [*V. este art.*].

PUMARADA [LA], L. de España, provincia de Asturias, concejo de Laviana, parroquia de Villoria [*V. este art.*]

PUMAREGA, L. de España, provincia de Asturias, concejo de Castropol; 2 vec., 10 habitantes, parroquia de San Esteban de Pinton (*Véase*).

PUMAREGA (LA), L. de España, provincia de Asturias, concejo de Castropol; 11 vecinos, 53 habitantes, parroquia de San Salvador de Tol [*Véase*].

PUMAREGA (DE LA) (SANTA MARIÑA), Felgresía S. de España en Galicia, provincia y obispado de Lugo, jurisdiccion de Castroverde. J. O., 51 vecinos, 258 habit., 1 parroquia, de la que son anejas las aldeas Fajilde de arriba, Fajilde de abajo, Cellan de Calvos, dos casas llamadas de Villadoniga, y otras dos distinguidas con el nombre de Feirobal y Vilar. Su situacion y productos son iguales á los de Riomol (*Véase*). Contribuye 393 rs. 26 mrs.

PUMAREJO, L. S. de España, provincia de Valladolid, partido de Benavente, obispado de Astorga. A. P., 46 vecinos, 186 habitantes, 1 parroquia, 1 pósito. Sit. á las márgenes del rio Tera. Produce toda clase de granos y mucho ganado cabrío. Contribuye 919 rs. 5 mrs. Derechos enagenados 510 rs.

PUMAREJOS, Despoblado S. de Esp., provincia de Guadalajara.

PUMARELLO, Aldea S. de España en Galicia, provincia de Lugo, jurisdiccion de Puebla de San Julian. Es una de las que componen la parroquia de San Pedro de Cerceda (*Véase*).

PUMARES, L. de España, provincia de Asturias, concejo de Oscos [Santa Eulalia de] [*V. este art.*].

PUMARES Y NOGUEIRAS (SAN MARTIN DE), Feligresía S. de España en Galicia, provincia de Orense, obispado de Astorga, jurisdiccion de Valdeorras. J. O., 30 vec., 136 habitantes, 1 parroquia aneja de Casoyo. Situada en la ribera del Sil, á 16 leguas S. E. de Orense. Produce castañas, centeno, vino y mineral de oro (*V. Valdeorras, jurisdiccion*).

PUMARIEGA, Aldea de España, provincia de Asturias, concejo de Grado, parroquia de Ambas [San Salvador de [*Véase este art.*].

PUMARIN, L. de España, provincia de Asturias, concejo de Coaña, parroquia de Trelles [*V. este art.*].

PUMARIN, L. de España, provincia de Asturias, concejo de Oviedo; 2 vecinos, 9 habitantes, parroquia de San Pedro de los Arcos [*V. este art.*].

PUMARIN, Barrio de España, provincia de Asturias, concejo de Grado, parroquia de Coalla [*V. este art.*].

PUMARIN DA RIVA, Aldea S. de España en Galicia, provincia de Lugo, jurisdiccion de Cancelada de abajo. Es una de las que componen la parroquia de Santa Mariña de la Vega ó Vilacha de Pedrosa (*Véase*).

PUMARIN DE ABAJO, Aldea S. de España en Galicia, provincia de Lugo, jurisdiccion de Cancelada de abajo. Es una de las que componen la parroquia de Vilacha (*Véase*).

PUMARINOS, L. de España, provincia de Asturias, concejo de Franco; 5 vecinos, 23 habitantes, parr. de Mindes (*Véase*).

PUMEDA, L. de España, provincia de Asturias, concejo de Regueras (las), parr. de Balsera [*Véase este art.*].

PUMEDA, Aldea S. de España en Galicia, provincia de Lugo, jurisdiccion de Buron, obispado de Oviedo. Es una de las que componen la parr. de Allonca (*Véase*).

PUNGIN (STA. MARIA DE), Feligr. S. de España en Galicia, provincia y obispado de Orense, jurisdiccion de Maside. J. O., 200 vecinos, 936 habitantes, 1 parroquia. Situada á la margen septentrional del rio Miño (*V. Villamoure*). Produce vino de buena calidad y algunos granos y pastos. Contribuye 4,000 reales.

Digitized by Google

PUNJEYRO (Santo Tomas de), Feligresía R. de España en Galicia, provincia de Orense, jurisdiccion de Viana del Bollo, obispado de Astorga. J. O., 49 vecinos, 262 habitantes, inclusos los de su anejo Lozariegos, 1 parroquia aneja de San Ciprian. Situada al E. de la villa de Viana, ½ de leg. distante de ella. Corre por su término el rio de Pinza, abundante en anguilas y truchas, algunas de arroba. Produce centeno, castanas, patatas, lino, hortaliza y malisimo vino. Industria: blanquear lino y fabricar lienzo y estopa. Contr. 1,115 rs.

PUNTA DEL HIDALGO, L. R. en Canarias, isla de Tenerife, partido de la Laguna. A. O.

PUNTA GORDA, L. R. de España en Canarias, isla de Palma, situado al N. O. de la isla, en tierra muy quebrada, 3 leg. distante de Tijarafe, cuyo camino es peligroso a causa de dos barrancos muy profundos que en él se encuentran. El sitio donde esta la parroquia, que es pobre y pequeña, se llama la lomada de San Amaro. Las casas son todas bajas, cubiertas de paja, y estan muy dispersas en la campiña, y en ellas viven 142 vecinos, 569 habitantes La jurisdiccion de su A. P. se estiende tambien á los pagos de la lomada de Fagundo, la del Roque, la del Pinal y San Amaro.

PUNTA LLANA, L. R. de España en Canarias, isla de Palma, situado al E. de la isla, en terreno aspero pero abundante de aguas y frutas. Tiene una fuente muy celebrada, agradables vistas, mugeres hermosas, temperatura sana. Hay A. P., 460 vec., 1,877 habitantes, 1 iglesia de buena fabrica, y en el term. de la jurisdiccion, 2 ermitas: Santa Lucía, y la Piedad que esta en el distrito de la Galga, donde ha habido pila bautismal por la distancia de la parroquia.

PUNTARAS, Aldea de España, provincia de Asturias, concejo y arciprestazgo de Cangas de Tineo, partido de Naviego, de la parroquia de Naviego (San Vicente de) (*V. este art.*).

PUNTARRON, Aldea R. de España, provincia de Murcia, part. de Lorca. A. P., 88 vecinos, 381 habitantes, 1 parroquia.

PUÑAGO, Aldea S. y E. de España en Galicia, provincia de Castrovierle. Es una de las que componen la parroquia de Asperal [*Véase*].

PUÑETE, V. de Portugal, provincia de Estremadura, comarca de Thomar; 1 parr., 451 vecinos, 1,674 habitantes; casa de Misericordia, hospital y 3 ermitas, J. O. y 3 vereadores. Tiene feria franca a 5 de agosto. Situada á 2 leguas de la villa de Abrantes, en el camino que desde esta villa se dirige á la de Santarem. Una de las ermitas se halla en lo mas alto de la villa, con alegre y dilatada vista por todas partes. Es edificio grande y de mucho coste, por los escelentes marmoles que se emplearon en él, con poco gusto y eleccion en la arquitectura y adornos. Tiene esta villa en su término otra feligresía con 42 vecinos, y abundan sus contornos en aceite, vino, frutas, escelentes membrillos, granadas, delicadas uvas de malvasía, cuyos sobrantes se conducen a Lisboa por el rio, en mas de 40 barcos que hay en este puerto. Esta villa fue antiguamente lugar del término de Abrantes, del cual la separó el rey D. Sebastian, dandole privilegio de villa, por 40 hombres honrados que, con sus caballos y criados, le acompañaron en su jornada de Africa, como consta de una provision del mismo rey, que se conserva en el archivo de su ayuntamiento.

PUÑIN, L. de España, provincia de Asturias, concejo de Navia, 11 vecinos, 52 habitantes, parroquia de Anleo [*Véase*].

PURAS, L. R. de España, provincia y arzobispado de Burgos, partido de Juarros y la Mata, hermandad de Villafranca de Montes de Oca. R. P., 48 vecinos, 194 hab., 1 parroquia. Situada al pie de un elevado cerro, cerca de Villafranca de Montes de Oca. Hay en su término una abundante mina de magnesia, acaso la mejor y mas pura que hay en Europa Dista 7 leguas de la capital. Contribuye 1,400 rs. 10 mrs. Derec. enag. 801 rs. 11 mrs.

PURAS, L. R. de España, provincia de Valladolid, partido de Olmedo, obispado de Avila. A. P., 47 vecinos, 160 habitantes, 1 parroquia, 1 pósito. Situado en una llanura regada por el rio Adaja. Produce trigo, centeno, cebada, avena, poco vino y ganado lanar. Industria: telares de lino y cañamo. Dista 10 leguas de la capital. Contribuye 2,278 14 mrs.

PURCHENA, C. R. de España, provincia de Granada, partido de Baza, obispado de Almeria. A. M. de primera clase, vicaria foranea, administracion subalterna de rentas, 390 vec., 1,921 habitantes, inclusos dos cortijos de su jurisdiccion, 1 parroquia,

Digitized by Google

1 ermita, 1 pósito. Esta ciudad, cuyo nombre es de origen arábigo, está situada á la derecha del nacimiento del rio Almanzora, al pie de una colina que corresponde al N. de la sierra de Filabres, con un castillo antiguo arruinado, y una buena vega con muchas aguas. Esta en el centro de varias poblaciones, las mas de las cuales se descubren desde cualquier punto de la ciudad. Confina con Suffi, de donde dista ½ legua N.; Sierro, Tijola, Bayarque, Seron, Lucar, 1 S.; Somontin 1 S.; Armuña ½ E.; Urracal, Olula 1 O; Partaloa, Albox y otros. Produce escelentes vinos, trigo, maiz, aceite, lino, cáñamo y habichuelas. Ind.: fábrica de salitre, muchos molinos harineros. Feria el dia 15 de agosto, que dura diez dias. Dista 23 leguas de la capital, 7 de Baza, 11 de Almería, 14 de camino militar de Lorca, en cuyo intermedio se hallan los pueblos de Fines y Arboledas, y se pasa cuatro veces el rio Almanzora, 15 de Guadix, pasando por Caniles y Venta de Gor, y 8 de Baza pasandose por Tijola. Contribuye 9,881 rs. 1 mr.

PURCHIL, L. R. de España, provincia, arzobispado y partido de Granada. A. P., 170 vecinos, 848 habitantes, inclusos 3 cortijos de su jurisdiccion, 1 parr., 3 ermitas, 1 pósito. El nombre de este lugar es de origen arabigo, y se halla situado en terreno muy espuesto á inundarse en tiempo de invierno, porque le atraviesa un rio de estremo á estremo, y le baña por el N. otro que baja de la Sierra Nevada. Produce granos y aceite. (*Véase Gabia Grande*). Dista 1 legua O. de la capital. Contr. 4,986 rs. 1 maravedí.

PURDELA, Ald. S. de Esp. en Galicia, provincia de Lugo, jurisdic. de Taboada, y una de las que componen la parroquia de Carballo (*Véase*).

PUREN, L. de España, provincia de Asturias, concejo de Llanes, obispado de Oviedo; 25 vecinos, 119 habitantes, parroquia de la villa de Llanes (*V. este art.*). Sit. al S. E. de dicha villa. Dista 1½ leg. de la cabeza del concejo. Contr. 121 reales 7 maravedises.

PURGA-PECADOS, Gr. S. de España, provincia de la Mancha, part. y térm. de Alcaráz.

PURIAS, Ald. R. de España, provincia de Murcia, partido de Lorca. A. P., 94 vec., 406 habitantes, 1 parroquia.

PURIEZA (LA), L. de España, provincia de Asturias, concejo de Franco; 2 vec., 9 habitantes, parroquia de Prordones y Suero (*Vease*).

PUROCELO, Aldea S. de España en Galicia, provincia de Lugo, jurisdiccion de Pigara, obispado de Mondoñedo. Es una de las que componen la parroquia de San Pedro de Pigara (*Véase*).

PURULLENA, V. S. de Esp., provincia de Granada, partido y obisp. de Guadix. A. O., 146 vecinos, 720 habitantes inclusos 7 cortijos de su jurisdiccion, 1 parroquia, 1 pósito. Sit. á 1 leg. de Guadix, entre esta ciudad y la villa de Graena, en el camino que sigue la posta de Murcia á Granada. Al O., cerca de la villa, pasa el rio de Alhama, y al N. á ½ de legua el Fardes, que nace en Sierra Nevada, en las cercanías de Granada y Alhama. Confina por E. con Guadix, que dista 1 legua; con Diezma 2, por N. con Bejarin ½, y por S. con Marchal y Beas ½. Dista 8 leguas de la capital. Contr. 5,890 rs. 7 maravedises.

PURREIROS, Ald. S. de España en Galicia, provincia y obispado de Lugo, jurisdiccion de Deza, y una de las que componen la parroquia de Santiago de Gresande (*Véase*).

PURRIMAN, L. de España, provincia de Asturias, concejo de Morcin, parroquia de Foz (la) (*V. este art.*).

PURROY, V. S. de España, provincia de Aragon, partido de Calatayud, arz. de Zaragoza. A. O., 55 vecinos, 220 habitantes, 1 parroquia, 1 pósito. Sit. en la margen derecha del rio Jalon, sobre un peñasco. Tiene una vega que produce cáñamo, lino y judías: su término es corto, y en él se coge bastante zumaque; hay buen viñedo y olivares. Confina con Villanueva, Frasno, Mores y Sestrica. Dista 3 leg. de la cabeza de partido y 10 de Zaragoza. Contr. 2,461 rs. 2 maravedises.

PURROY, L. S. de España, provincia de Aragon, partido de Benavarre, obispado de Urgel. A. O., 45 vecinos, 180 habitantes, 1 parr., 1 pósito. Sit. en terreno montuoso, á 1 legua de la cabeza de partido, lindando con Antensa y Pilzan. Sus productos son los indicados en el art. Benavarre. Contr. 5,593 rs 12 mrs.

PUSA, Rio de España, que nace en la provincia de Toledo, y va a desaguar en el Tajo.

Digitized by Google

PUYARRUEGO, L. S. de España, provincia de Aragon, partido y obispado de Barbastro. A. O., 22 vecinos, 94 habitantes, 1 parroquia, 1 pósito. Situado a orilla del rio Bellós, sobre el cual tiene un puente por donde se pasa al valle de Puertolas. Conf. con los Muros y Escalona. Produce pocos granos, y cria de algun ganado lanar, vacuno y yeguar. Dista 9½ leg. de Barbastro. Contr. 1,118 rs. 22 mrs.

PUYOREMAC, Aldea de Grustan en España, provincia de Aragon, partido de Benavarre, obispado de Lérida. Dista 3 leg. de Benavarre.

PUYUELO, Aldea de España, provincia de Aragon, partido y obisp. de Barbastro, distante 10 leguas de esta última ciudad. Sit. entre los rios Hiesa y Ara, lindando con términos de Gallisue, Murillo y la Corte. Produce trigo, judias de secano, y patatas.

PUZOL, V. Ecl. de España, provincia, partido y arz. de Valencia. A. O., 666 vec., 2,943 habitantes, 1 parroquia, 1 pósito. Sit. al N. de Valencia y al S. de Murviedro, inmediato y á la izquierda del camino de Barcelona, donde se encuentran á su frente algunas casas, llamadas los Hostalets de Puzol, que son posadas: á ¼ de legua hácia la montaña, por donde va el camino de la Calderona, hay 1 convento de Franciscos, llamado la Vall de Jesus, y en el monte inmediato algunas chozas de ermitaños que fabrican escobas. Hay en esta villa varias antigüedades romanas. Prod. vino, alubias, trigo, maiz, habas, aceite, judias y seda. En este pueblo hay 1 palacio, propio de los arzobispos de Valencia, con un primoroso jardin botanico, que de poco aca se ha considerado como inútil, y en su lugar se ha sustituido el plantio del maiz y otros frutos comunes, habiéndose arrancado todos los arboles y plantas exóticas, y arruinando los estanques que servian para meteorizar el agua para algunas plantas acuáticas, y contener hermosas especies de peces raros. Dista 3½ leguas de la capital. Contribuye 39,254 reales.

PUZOS, Coto Redondo S. de España en Galicia, provincia y obisp. de Lugo, jurisd. de Arcilla y Sisoy. Este coto compone parte de la parr. de Sta. Eulalia de Sisoy [*Véase*].

QUACOS, L. R. de España, provincia de Estremadura, partido y obispado de Plasencia. A. P., 260 vecinos, 1,189 habit., 1 parroquia, 1 posito, 1 hospital pobre para transeuntes. Sit. en el camino que desde Plasencia conduce al puerto del Pico, en la falda S. de las sierras de Tormantos y Jaranda, con escelentes aguas, y cercado de huertos y monte de sierra. Al N., y a cerca de ½ hora, está el célebre monasterio de Yuste, donde acabó sus dias el emperador Carlos V, y subsiste bastante bien cuidado el humilde alojamiento donde vivió contiguo al monasterio, y se construyó espresamente para su real vivienda (*V. Yuste, y Plasencia Vera*). Prod. vino, aceite, lino, legum., pimiento, hortalizas, algun trigo y toda clase de frutas: muy poco centeno, higos, patatas, bellotas y castaña. Se cria ganado lanar, cabrio, vacuno y de cerda, y tambien algunos gusanos de seda, que venden la mayor parte en capullo. Pais ameno y delicioso en primavera, por su clima fresco. La mayor parte de sus vecinos son labradores, y hay algunos telares de lienzo, de lino y estopa, de lana y fábrica de loza. Dista 36 leguas E. de la capital, 7 de la cab. de partido y 3 de la ribera del Tietar. Contribuye 14,647 rs. 26 mrs.

QUADRA, Barrio de España, valle de Guenes, encartaciones de Vizcaya, obisp. de Santander [*V. Guenes, valle*].

QUADRA (LA), L. R. de España, provincia de Palencia, partido de Reynosa, arzobispado de Burgos. R. P. Su poblacion situacion y contribucion estan incorporados en el concejo de las Quintanillas. Dista 1½ legua de la cabeza de partido.

QUADRA (LA), Parroquia de España, provincia de Asturias, concejo de Gijon, de la parroquia de Fano [*Véase este articulo*].

QUADRA (LA), Desp. de España, provincia de Aragon, partido de Benavarre, obispado de Barbastro. Dista 8 leguas de Benavarre.

Digitized by Google

QUADRA DE ABENTIN, Cot. Red. Ecl. de Esp., provincia de Aragon, partido de Benavarre. A. O., 1 vecino, 7 hab.

QUADRA DE AGUILAR Y CALLERI, L. S. de España, provincia de Cataluña, corregim. de Cervera. A. P. (*V. Aguilar, Hospital y Calleri*).

QUADRA DE ALBAREDA, Ald. Ecl. de España, provincia de Cataluña, subdelegacion de Berga, corregim. de Cervera, obispado de Solsona; 2 vecinos, 10 habitantes, 1 parroquia. Produce trigo y legum. Dista 22 horas de Barcelona y 6 de Berga. Contr 387 rs. 32 mrs.

QUADRA DE ALTARIBA, Cot. Red. S. de España, provincia de Aragon, part. de Benavarre. A. O.

QUADRA DE ANCOSA, Aldea Ab. de España, provincia de Cataluña, corregimiento de Villafranca.

QUADRA DE ANGULLADOLS, L. S. de España, provincia de Cataluña, corregimiento de Villafranca, obispado de Barcelona. A. O., 13 vec., 64 habitantes, 1 parroquia. Produce trigo, legumbres y vino. Dista 11 horas de Barcelona y 4 de Villafranca. Contr. 1,572 rs. 12 mrs.

QUADRA DE ARRO, Coto redondo. S. de España, provincia de Aragon, part. de Benavarre. A. O., 1 vec., 6 hab.

QUADRA DE BEMBIURE DICHA DE BORRI, L. R. de España, provincia de Cataluña, corregimiento y obispado de Barcelona. A. O., 19 vec., 97 habitantes, 1 parroquia. Produce trigo, legumbres y vino. Dista 2½ horas de Barcelona. Contr. 2,565 rs. 12 mrs.

QUADRA DE BERBEDEL DEL CAMPO, Coto redondo Ab. de España, prov. de Aragon, partido de Benavarre. A. O. Pertenece al monasterio de S. Vitoriano.

QUADRA DE BLANES ó DE POMAR, Aldea S. de España, provincia de Cataluña, corregimiento y obisp. de Barcelona. A. O., 1 vecino, 5 habitantes. Produce trigo, legumbres y vino. Dista 1¾ hora de Barcelona. Contr. 1,324 rs. 26 mrs.

QUADRA DE BRAYLANS, Coto red. Ab. de España, provincia de Aragon, partido de Benavarre. A. O., 2 vec., 9 hab.

QUADRA DE BUGUEDA, Coto red. Ab. de España, provincia de Aragon, partido de Benavarre.

QUADRA DE BUIDASACHS Y BORRALLA, L. S. de España, provincia de Cataluña, subdelegacion de Berga, corregimiento de Cervera, obispado de Solsona. A. O., 4 vecinos, 19 habitantes, 1 parroquia. Produce trigo y legumbres. Dista 21 horas de Barcelona y 7¼ de Berga. Contribuye 533 rs. 10 mrs.

QUADRA DE BUJADOS ó MASPONTONS, Aldea Ab. de España, provincia de Cataluña, corregimiento de Villafranca, obispado de Barcelona. A. O., 3 vecinos, 16 habitantes, 1 parroquia. Produce trigo, y legumbres. Dista 11 horas de Barcelona y 4 de Villafranca. Contr. 613 rs. 14 mrs.

QUADRA DE BULET, L. E. de Esp., provincia de Cataluña, corregimiento de Villafranca, obispado de Barcelona. A. O., 12 vecinos, 52 habitantes, 1 parroquia. Produce trigo, legumbres y vino. Dista 11 hor. de Barcelona y 4 de Villafranca. Contribuye 1,348 rs 8 mrs.

QUADRA DE CABISTAÑ, Coto Red. Ecl. de España, provincia de Aragon, part. de Benavarre. A. O.

QUADRA DE CAMPS DE AGUILAR, Coto Red. Ab. de España, provincia de Aragon, part. de Benavarre. A. O., 7 vec., 29 habitantes.

QUADRA DE CARANLL, Quadra R. de España, provincia de Cataluña, corregimiento y obispado de Vich. A. O., 5 vec., 28 habitantes, 1 parroquia. Produce trigo, legumbres y maiz. Dista 18 horas de Barcelona y 3 de Vich. Contr. 1,106 rs. 4 mrs.

QUADRA DE CARTUJA DE VALL DE PARADIS, L. S. de Esp., provincia de Cataluña, corregimiento de Mataró, obispado de Barcelona. A. O., 23 vecinos, 111 habitantes, 1 parroquia. Prod. trigo, legumbres y vino. Dista 5½ horas de Barcelona y 11 de Mataró. Contr. 1,738 reales 23 maravedises.

QUADRA DE CHIRIS, Coto Red. S. de España, provincia de Aragon, partido de Benavarre. A. O.

QUADRA DE CLARA Y SAN MIGUEL DE TAUDELL, L. E. de España, provincia de Cataluña, corregimiento de Mataró, obispado de Barcelona. A. O., 4 vecinos, 18 habitantes, 1 parroquia. Sit. en un barranco; terreno aspero y quebrado. Confina por E. con el despoblado de San Miguel de Tandell, por S. O. con Ullestrell y por N. con Vila de Caballs. Produce trigo, legumbres y vino. Dista 6 hor. de Barcelona y 11 de Mataró. Contribuye 234 rs. 21 mrs.

Digitized by Google

QUADRA DE CLAVELLAS, Quadra Real de España, provincia de Cataluña, corregimiento y obispado de Vich. A. O., 29 vecinos, 143 habitantes, 1 parroquia. Produce trigo, legumbres y maiz. Dista 16½ horas de Barcelona y 1½ de Vich. Contribuye 933 rs. 12 mrs.

QUADRA DE CONANGLELL, Quadra R. de España, provincia de Cataluña, corregimiento y obispado de Vich. A. O., 3 vecinos, 16 habitantes, 1 parroquia. Produce trigo, legumbres y maiz. Dista 12 hor. de Barcelona y 2½ de Vich. Contribuye 1,059 rs. 6 mrs.

QUADRA DE ESPELT, L. S. de Esp., provincia de Cataluña, corregimiento de Villafranca, obisp. de Vich. A. O., 11 vec., 50 habitantes, 1 parr. Sit. en terr. montuoso y áspero, confinando con Odena. Produce trigo, legumbres y vino. Dista 15 horas de Barcelona y 8½ de Villafranca Contribuye 1,715 rs. 4 mrs.

QUADRA DE FADAS, Cot. Red. S. de España, provincia de Aragon, partido de Benavarre. A. O., 1 vec., 7 habitantes.

QUADRA DE FLIX, Ald. S. de Esp., provincia de Cataluña, corregimiento de Cervera, obispado de Seo de Urgel. A. O., 1 vecino, 5 habitantes, 1 parroquia. Prod. trigo y legum. Dista 32 horas de Barcelona y 7½ de Cervera. Contr. 462 rs. 30 mrs.

QUADRA DE GALLIFA Y ROCACRESPA, Ald. R. de España, provincia de Cataluña, corregimiento de Tarragona, obispado de Barcelona. A. O., 16 vecinos, 84 habitantes, 1 parroquia. Situada en terr. llano. Confina por el E. con Vilanova, por S. con Cubellas, por O. con el mismo, y por N. con Castellet y Canellas, los dos del corregim. de Villafranca. Produce trigo, cebada, vino y aceite. Dista 11 hor. de Barcelona y 7 de Tarragona. Contr. 5,006 rs. 31 maravedises.

QUADRA DE GIRBALS, Aldea R. de España, provincia de Cataluña, corregim. de Villafranca, á la cual está agregeda.

QUADRA DE GORNET, Despoblado S. de España, provincia de Cataluña, corregimiento de Villafranca, obispado de Barcelona. A. O., 5 vecinos, 26 habitantes. Situado en terreno llano. Confina por E. y N. con Subirats, por S. con Santa Fé y por O. con Pla. Produce trigo, legumbres y vino. Dista 9 horas de Barcelona y 1½ de Villafranca. Contribuye 417 rs.

QUADRA DE JAFRA, L. S. de Esp., provincia de Cataluña, corregimiento de Villafranca, obisp. de Barcelona; 19 vec., 95 habitantes, 1 parroquia. Sit. en terreno montañoso y áspero. Confina por E. con Sitjas, por S. con el mismo y Ribas, por O. con este último, y por N. con Olivellas. Produce trigo, legumbres y vino. Dista 9 horas de Barcelona y 3 de Villafranca. Contribuye 2,314 rs. 23 mrs.

QUADRA DE JISTALI, Cot. Red. de España, provincia de Aragon, partido de Benavarre (*V. Liri, pues es el mismo*).

QUADRA DE JOVANS, Aldea S. de España, provincia de Cataluña, subdeleg. de Berga, corregim. de Cervera, obispado de Solsona. A. O., 1 vecino, 7 habitantes, 1 parroquia. Produce trigo y legumbres. Dista 19 horas de Barcelona y 7½ de Berga. Contribuye 297 rs. 18 mrs.

QUADRA DE JOVELLAR DE MONESMA, Coto Red. R. de España, prov. de Aragon, partido de Benavarre. A. O., 1 vecino, 6 habitantes.

QUADRA DE LASCORT DE FORADADA, Cot. Red. S. de España, prov. de Aragon, part. de Benavarre. A. O., 5 vec., 21 habitantes.

QUADRA DE LLOR, L. R. y S. de España, provincia de Cataluña, corregim. y obispado de Barcelona. A. O., 11 vecinos, 53 habitantes, 1 parroquia. Produce trigo, legumbres y vino. Dista 3 horas de Barcelona. Contribuye 1,602 rs. 5 mrs.

QUADRA DE MALAGARRIGA, Ald. S. de España, provincia de Cataluña, subdelegacion de Berga, corregimiento de Cervera, obisp. de Solsona. A. O., 6 vec., 31 habitantes, 1 parroquia. Produce trigo y legumbres. Dista 19 horas de Barcelona y 8 de Berga. Contribuye 306 rs 6 mrs.

QUADRA DE MALCABALLER, Ald. Ab. de España, provincia de Cataluña, corregimiento de Villafranca.

QUADRA DE MARQUET, Ald. Ab. de España, provincia de Cataluña, corregimiento de Talarn, obispado de la Seo de Urgel. A. O., 1 vec., 5 habitantes, 1 parr. Situada en terreno llano. Confina por E. con Tremp, por S. con Salau, por O. con Claret y por N. con Tendruy. Produce trigo y pastos. Dista 39 hor. de Barcelona y 10 de Talarn. Contr. 293 rs. 10 mrs.

QUADRA DE MATADESORRONS Y CUINER, Aldea S. de España provincia

Digitized by Google

de Cataluña, subdelegacion de Berga, corregimiento de Cervera, obispado de Solsona. A. O., 1 vec., 6 habitantes, 1 parr. Produce trigo y legumbres. Dista 20 hor. de Barcelona y 11 de Berga. Contribuye 317 rs. 28 mrs.

QUADRA DE MIRAMBERCH, Cuadr. R. de España, prov. de Cataluña, corregimiento y obispado de Vich. A. O., 6 vec., 33 hab., 1 parroquia. Sit. en terreno llano. Confinando por el E. con Sto. Eugenia de Berga, por S. con Taradell, por O. con Malla y por N. con Vich. Produce trigo, legumb. y maiz. Dista 13 horas de Barcelona y 2 de Vich. Contribuye 1,095 rs. 18 mrs.

QUADRA DE MOGUDA DE ECLESIASTICOS, L. E. de España, provincia de Cataluña, corregimiento de Mataró, obispado de Barcelona. A. O., 5 vecinos, 22 habitantes, 1 parroquia. Produce trigo, legumbres, vino y cáñamo. Dista 3 horas de Barcelona y 4½ de Mataró. Contribuye 1,717 rs. 14 mrs.

QUADRA DE MONZODON, Ald. R. de España, provincia de Cataluña, corregimiento y obisp. de Vich. A. O., 2 vec., 12 habitantes, 1 parroquia. Produce trigo, legumbres y maiz. Dista 14 horas de Barcelona y 3 de Vich. Contr. 400 rs. 2 mrs.

QUADRA DE NAVEL, Aldea S. de España, prov. de Cataluña, subdelegacion de Berga, corregim. de Cervera, obispado de Solsona. A. O., 5 vecinos, 22 habitantes, 1 parroquia. Prod. trigo y legumbres. Dista 19 horas de Barcelona y 6 de Berga. Contribuye 244 rs. 11 mrs.

QUADRA DE NIAL, Despoblado Ecl. de España, provincia de Cataluña, corregimiento de Cervera, obispado de Seo de Urgel. A. O., 2 vecinos, 9 habitantes, una parroquia. Prod. trigo y legumbres. Dista 24¾ horas de Barcelona y 3½ de Cervera. Contribuye 1.137 rs.

QUADRA DE OLVENAS, Cot. Red. S. de España, provincia de Aragon, partido de Benavarre. A. O., 1 vec., 4 habitantes.

QUADRA DE ORPINELL, L. S. de España, provincia de Cataluña, corregim. de Villafranca, obisp. de Barcelona. A. O., 3 vecinos, 14 habitantes, 1 parroquia. Sit. en terreno montañoso y áspero; confina por E. con Vilanova de Espoya, por S. con Mediona, por O. con Llacuna (la) y Santa Maria de Miralles, de la subdelegacion de Montblanch, y por N. con Vilanova de Espoya. Produce trigo, legumbres, vino y aceite. Dista 11½ horas de Barcelona y 5 de Villafranca. Contribuye 777 rs. 18 mrs.

QUADRA DE ORTIGÓS, L. S. de España, provincia de Cataluña, corregim. de Villafranca, obisp. de Barcelona. A. O., 9 vecinos, 49 habitantes, una parroquia. Produce trigo, legumbres, vino y aceite. Dista 13½ hor. de Barcelona y 3½ de Villafranca. Contribuye 2,227 rs. 8 mrs.

QUADRA DE PADRUELLS, Aldea S. de España, provincia de Cataluña, corregimiento de Villafranca.

QUADRA DE PALÉT, Ald. S. de España, prov. de Cataluña, corregimiento de Villafranca.

QUADRA DE PALOU, L. R. de Esp., provincia de Cataluña, corregimiento y obispado de Barcelona. A. O., 7 vecinos, 34 habitantes, 1 parroquia. Produce trigo, legumbres y vino. Dista 2½ horas de Barcelona. Contribuye 212 rs. 7 mrs.

QUADRA DE PAPIOL, L. E. de Esp., provincia de Cataluña, corregimiento de Villafranca, obispado de Barcelona. A. O., 3 vecinos, 15 habitantes, 1 parroquia. Sit. en terreno llano; conf. por E. con Castellet, por S. con Arbós, por O. con Bañeras, y por N. con San Lloreas y Quadra de Lletger. Produce trigo, legumbres, vino y aceite. Dista 12¾ hor. de Barcelona y 2¾ de Villafranca. Contribuye 684 rs. 27 mrs.

QUADRA DE PERALTA, Cot. Red. S. de España, provincia de Aragon, part. de Benavarre.

QUADRA DE PORTELLA Y SAN MAURICIO, Cuadra Ab. y S. de España, provincia de Cataluña, subdelegacion de Berga, corregimiento de Manresa, obisp. de Solsona. A. O., 31 vec., 152 habitantes, 1 parroquia. Produce trigo y legumbres. Dista 25 horas de Barcelona y 4 de Berga. Contribuye 3,787 rs 26 mrs.

QUADRA DE PUIGMOLTÓ, Ald. S. de España, provincia de Cataluña, corregimiento de Villafranca.

QUADRA DE RECASENS, CAMASERVA Y LO VILAR, Ald. E. de Esp., provincia de Cataluña, corregimiento y obispado de Tarragona. A. O., 2 vecinos, 10 habitantes, 1 parroquia. Sit. en terreno llano, cerca del rio Francolí; confina por el E. y S. con Franquesas, por O. con Constanti y por N. con el mismo. Produce trigo, cebada, vino y aceite. Dista 22 horas

Digitized by Google

de Barcelona y 2½ de Tarragona. Contribuye 2,308 rs. 32 mrs.

QUADRA DE RENAMIE, Cot. Red. R. de España, provincia de Aragon, part. de Benavarre. A. O., 3 vec., 15 habitantes.

QUADRA DE RIAMBALDA, Ald. Ab. de España, provincia de Cataluña, corregimiento de Villafranca.

QUADRA DE RUFART, Desp. E. de España, provincia de Cataluña, corregim. de Cervera, obisp. de Seo de Urgel; 1 vec., 3 habitantes, 1 parroquia. Produce trigo y legumbres. Dista 32½ horas de Barcelona y 7 de Cervera. Contr. 438 rs. 12 mrs.

QUADRA DE SAN ANDRES DE BESIANS, Cot. Red. Ecl. de España, prov. de Aragon, partido de Benavarre. A. O., 3 vecinos, 14 habitantes.

QUADRA DE SAN ANGEL DE AGUILAR, Cot. Red. R de Espana, provincia de Aragon, partido de Benavarre, en el término de Toncero; A. O.

QUADRA DE SANGRA, L. R de España, provincia de Cataluña, subdelegacion de Berga, corregim. de Cervera, obispado de Solsona. A. O., 8 vecinos, 45 habitantes, 1 parroquia. Produce trigo y legumbres. Dista 19 horas de Barcelona y 7½ de Berga. Contribuye 1,255 rs. 14 mrs.

QUADRA DE SAN JUAN, Quadra E. de España, provincia de Cataluña, corregimiento de Manresa, obispado de Solsona. A. O., 8 vec., 40 habitantes, 1 parroquia. Situada en terreno montañoso, aspero y quebrado; confina por el E. con San Juan de Mondran, por el S. con Sarrateix, por O. con Rijal de Planes, del corregimiento de Cervera, y por el N. con Monmayor. Produce trigo y legumbres. Dista 21 horas de Barcelona y 4 de Berga. Contr. 283 rs. 26 maravedises.

QUADRA DE SAN JUAN DE CABALLERA, Cot. Red. R. de España, prov. de Aragon, partido de Benavarre; A. O.

QUADRA DE SAN PEDRO DE TABERNAS, Cot. Red. Ab. de España, provincia de Aragon, partido de Benavarre. A. O., 1 vecino, 4 habitantes; pertenece al monasterio de San Vitoriano, y está situado a la margen derecha del rio Esera, lindando con términos de Barbarruéns y Seira. Produce granos, legumbres, pastos y ganados.

QUADRA DE SAN PONS, Ald. R. de España, provincia de Cataluña, corregim. de Talarn, obisp. de Seo de Urgel. A. O., 1 vec., 5 habitantes, 1 parroquia. Situada en terreno montañoso, aspero y quebrado; conf. por E. con Roni, por S. con Valmur y por O. con Berani. Prod. centeno. Dista 47 horas de Barcelona y 8 de Talarn. Contribuye 167 rs. 16 mrs.

QUADRA DE SAN QUILEZ, Coto Red. S. de España, provincia de Aragon, partido de Benavarre. A. O., 14 vecinos, 56 habitantes, los cuales van incluso en el artículo *Santa Liestra*. Situado a la margen izquierda del rio Esera, lindando con términos del espresado Santa Liestra y Abenozas. Produce granos, legumbres, pastos, ganados, y buen carbon de piedra. Contribuye 1,566 rs. 6 mrs.

QUADRA DE SANTA MARIA DELS HORTS, Aldea Ecl. de España, provincia de Cataluña, subdelegacion de Berga, corregimiento de Cervera, obisp. de Solsona. A. O.; el número de vecinos va unido con Matamargó; 1 parroquia. Produce trigo y legumbres. Dista 18 horas de Barcelona y 8 de Berga. Contr. 214 rs. 14 mrs.

QUADRA DE SANTAS CREUS Y PLANAS DE VILAVERT, Ald. Ab. de España, provincia de Cataluña, subdelegacion de Montblanch, obisp. de Tortosa. A. O., 2 vecinos, 10 habitantes. Produce trigo, legum., vino y aceite. Dista 23 hor. de Barcelona y 1¼ de Montblanch. Contribuye 753 rs. 10 mrs.

QUADRA DE SAVALL, Aldea Ab. de España, prov. de Cataluña, corregimiento de Villafranca.

QUADRA DE SEGUR, Quadra R. de España, prov. de Cataluna, corregimiento de Tarragona, obisp. de Barcelona. A. O., 5 vecinos, 22 habitantes, 1 parroquia. Sit. en terr. llano: pertenece a la jurisdiccion de Cubellas [*Véase*]. Prod. trigo, cebada, vino y aceite. Dista 12½ horas de Barcelona y 7 de Tarragona. Contribuye 1,449 reales 24 maravedises.

QUADRA DE SEU DE ARRIBA, Cot. Red. S. de España, provincia de Aragon, partido de Benavarre. A. O., 1 vecino, 7 habitantes.

QUADRA DE SEU DE ABAJO, Cot. Red. S. de España; 1 vec., 4 habitantes.

QUADRA DE SIERCO, Aldea Ecl. de España, prov. de Cataluña, corregim. de Talarn, obisp. de la Seo de Urgel. A. O., 1 vecino, 7 habit., 1 parroquia. Produce

Digitized by Google

centeño y pastos. Dista 51 horas de Barcelona y 12 de Talarn. Contr. 341 rs. 10 mrs.

QUADRA DE SIRARENCHS, Despoblado S. de España, prov. de Cataluña, corregimiento de Manresa [*V. Castellgali y Quadra de Sirerenchs*].

QUADRA DE SOLA Y SAN ESTEBAN DE CAMPMAJOR, DICHA CLAPÉS, L. R. de España, provincia de Cataluña, corregimiento de Manresa, obispado de Vich. A. O., 3 vec., 14 habitantes, 1 parroquia. Produce trigo y legumbres. Dista 12 horas de Barcelona y 4½ de Manresa. Contribuye 502 rs. 11 mrs.

QUADRA DE SOLER Y GRIPÉ, Ald. Ecl. de España, provincia de Cataluña, subdelegacion de Berga, corregimiento de Cervera, obisp. de Solsona. A. O., 4 vec., 18 habitantes, 1 parroquia. Produce trigo y legumbres. Dista 22 horas de Barcelona y 6½ de Berga. Contribuye 460 rs. 32 mrs.

QUADRA DE SÚ, Quadra Ecl. de España, prov. de Cataluña, subdelegacion de Berga, corregim. de Cervera, obispado de Solsona. A. O., 5 vecinos, 27 habitantes, 1 parroquia. Produce trigo y legumb. Dista 21 horas de Barcelona y 9½ de Berga. Contribuye 1,275 rs. 24 mrs.

QUADRA DE TASCALS, Quadra Ecl. de España, provincia de Cataluña, corregimiento y obispado de Tarragona. A. O., 4 vecinos, 22 habitantes, 1 parroq. Situada al pie de una montaña, en terreno fértil. Conf. por el E. con las Borjas y Riudoms, por S. con Botarell, por O. con Riudecols y las Voltas, y por N. con Riudecols y las Borjas. Produce trigo, ceb., vino, aceite, algarrobas y avellanas. Dista 26 horas de Barcelona y 5 de Tarragona. Contribuye 5,963 rs. 28 mrs.

QUADRA DE TIERRANTONA, Coto redondo S. de España, prov. de Aragon, part. de Benavarre. A. O. Es barr. de Charo.

QUADRA DE TORRELL, Quadra Ecl. de España, provincia de Cataluña, corregimiento y obispado de Tarragona. A. O., 3 vecinos, 14 habitantes, 1 parroquia. Produce trigo, cebada, vino y aceite. Dista 21 horas de Barcelona y 1½ de Tarragona. Contribuye 542 rs. 31 mrs.

QUADRA DE TORRENS, Aldea Ab. de España, provincia de Cataluña, corregimiento de Villafranca.

QUADRA DE VALLBONA, Aldea R. de España, provincia de Cataluña, corregimiento y obispado de Barcelona. A. O., 1 vecino, 6 habitantes. Situada en terreno de montaña, fértil y agradable. Confina por el E. con Santa Coloma de Gramanet, por S. con San Andreu de Palomar, por O. con Horta y Sardañola, y por N. con este último y Moncada, los dos del corregim. de Mataró. Produce trigo, legumb. y vino. Dista 1½ hor. de Barcelona. Contr. 1,145 rs. 22 maravedises.

QUADRA DE VELLVER, Despoblado S. de España, provincia de Cataluña, corregimiento y obispado de Lérida: no tiene vecinos. Produce trigo y vino. Dista 27 horas de Barcelona y 5 de Lérida. Contribuye 50 rs. 4 mrs.

QUADRA DE VERGÓS, Despoblado S. de España, provincia de Cataluña, corregimiento de Lérida, obisp. de la Seo de Urgel. A. O., 6 vecinos, 30 habitantes, 1 parroquia. Produce trigo y vino. Dista 24 horas de Barcelona y 16 de Lérida. Contribuye 481 rs. 2 mrs.

QUADRA DE VILA DE CABALLS, L. R. de España, provincia de Cataluña, corregimiento de Mataró.

QUADRA DE VILABELLA, Coto redondo S. de España, provincia de Aragon, partido de Benavarre. A. O.

QUADRA DE VILAGELAUR, Quadra R. de España, provincia de Cataluña, corregimiento y obisp. de Vich. A. O., 12 vec., 59 habitantes, 1 parroquia. Sit en terreno llano, cerca del rio Ter. Conf. por E. con Roda, por S. con Tabernolas, por O. con Granollers y San Andres de Gurb, y por N. con San Julià de Vilamirosa. Produce trigo, legumbres y maiz. Dista 16 horas de Barcelona y 1 de Vich. Contribuye 2,651 rs. 28 maravedises.

QUADRA DE VILANOVA DE SAN CUGAT, Aldea Ab. de España, provincia de Cataluña, corregim. de Mataró, obisp. de Barcelona. A. O., 2 vec., 13 habitantes, 1 parroq. Produce trigo, legumbres, vino y cañamo. Dista 3½ horas de Barcelona y 9 de Mataró. Contribuye 888 rs. 18 mrs.

QUADRA DE VILANOVA DEL CAMI, L. Ecl. de España, prov. de Cataluña, corregimiento de Villafranca, obispado de Vich. A. O., 86 vecinos, 434 habitantes, 1 parroquia. Produce trigo, legumbres, vino y aceite. Dista 12½ horas de Barcelona y 6½ de Villafranca. Contribuye 4,144 rs. 2 maravedises.

Digitized by Google

QUADRA DE VILÉT, Coto red. Ecl. de España, provincia de Aragon, partido de Benavarre. A. O.

QUADRA DE VILOBI, L. Ecl. de España, provincia de Cataluña, corregim. de Villafranca, obispado de Barcelona. A. O., 48 vecinos, 234 habitantes, 1 parr. Produce trigo, legumbres y vino. Industria: hacer yeso. Dista 11 horas de Barcelona y 1 ½ de Villafranca. Contribuye 4,129 rs. 2 mrs.

QUADRA DE VILLALBA, Ald. S. de España, provincia de Cataluña, corregimiento de Mataró, obisp. de Barcelona. A. O., 3 vecinos, 19 habitantes, 1 parr. Produce trigo, legumbres y vino. Dista 6 horas de Barcelona y 3 de Mataró. Contr. 177 reales.

QUADRA DEL MAS DE ARP., Cot. Red. S. de España, provincia de Aragon, partido de Benavarre. A. O., 2 vecinos, 9 habitantes.

QUADRA DE LA AVELLANA, Cot. Red. Ecl. de España, provincia de Aragon, partido de Benavarre. A. O., 3 vecinos, 13 habitantes.

QUADRA DE LA AMELLERA, Cot. Red. S. de España, provincia de Aragon, partido de Benavarre. A. O., 1 vecino, 5 habitantes.

QUADRA DE LA BUGUERA, Cot. Red. S. de España, provincia de Aragon, partido de Benavarre.

QUADRA DE LA PALLEROSA, L. Abad. de España, provincia de Cataluña, corregimiento de Villafranca, obispado de Barcelona. A. O., el número de vecinos esta con Salomó; y es de 5 vec., 23 habit., Produce trigo, legumbres, vino y aceite. Dista 14 ½ horas de Barcelona, y 4 ½ de Villafranca. Contr. 414 rs. 30 mrs.

QUADRA DE LA TARNUDA, Cot. Red. Ecl. de España, provincia de Aragon, partido de Benavarre. A. O., 1 vecino, 4 habitantes.

QUADRA DE LA TORRE DE SAPORTELLA, Ald. S. de España, provincia de Cataluña, corregimiento de Cervera, obisp. de Solsona. A. O., 1 vecino, 8 habitantes, 1 parroquia. Produce trigo y legumbres. Dist. 21 ½ horas de Barcelona, y ½ de Cervera Contr. 518 reales 16 mrs.

QUADRA DE LA VALLE DE LIERP., Cot. Red. Ecl. de España, provincia de Aragon, partido de Benavarre. A. O., 3 vecinos, 12 habitantes.

QUADRA DE LAS ERAS, Cot. Red. S. de España, prov. de Aragon, part de Benavarre. A. O., 5 vec., 21 hab., 1 parr.

QUADRA DE LAS ERAS DE MONESMA, Cot. Red. R. de España, prov. de Aragon, partido de Benavarre. A. O., 1 vecino, 7 habitantes.

QUADRA DE LAS TORRES DEL REY, Cot. Red. Ecl. de España, provincia de Aragon, partido de Benavarre. A. O.

QUADRA DELS MONJOS, L. Abad. de España, provincia de Cataluña, corregimiento de Villafranca.

QUADRA BURGUESA, L. S. de Esp., provincia de Cataluña, corregimiento y obispado de Barcelona. A. O., 6 vecinos, 29 habitantes, 1 parroquia. Sit. en llano á orillas del mar. Confina por el E. con Viladecans, por el S. con el mar, y por N. tambien con Viladecans. Produce trigo, legumbres y vino. Dist 2 horas de Barcelona. Contr. 4,393 reales 20 maravedises.

QUADRA SALVANA, Ald. S. de Esp., provincia de Cataluña, corregimiento y obispado de Barcelona. A. O., 1 vecino, 7 habitantes. Produce trigo, legumbres y vino. Dista 2 horas y ½ de Barcelona. Contr. 762 reales 24 maravedises.

QUADRA Y CARLANIA DE JUSEU, Cot. Red. S. de España, prov. de Aragon, partido de Benavarre.

QUADRA Y TERM. DE VALLDAURA, Ald. Abad. de España, prov. de Cataluña, correg. de Mataró, ob. de Barcelona. A. O., 3 vec., 14 hab., 1 parroquia. Situada en un barranco. Confina por E. con Serdañola, por S. con Horta, corregimiento de Barcelona, por O. con San Cugat del Valles, y por N. con Serdañola. Produce trigo, legumbres y vino. Dista 2 horas de Barcelona, y 6 de Mataró. Contr. 262 rs. 14 mrs.

QUADRA Y TORRE DE GARRAF, Ald. S. de España, provincia de Cataluña, corregimiento de Villafranca, obispado de Barcelona. A. O., 3 vecinos, 14 habitantes, 1 parroquia. Sit. en la costa del mar, á 4 horas y ½ de la cabeza del corregimiento, y 6 de Barcelona, en terreno fertil. Prod. trigo, legumbres y vino.

QUADRADOS, Desp. R. de Esp., prov. de Salamanca, partido de Ciudad-Rodrigo, campo de Robledo. Su situacion y productos son los que estan indicados en el artículo Encina, la. Dista 1 ½ leguas de la cabeza de partido.

Digitized by Google

QUADRAMON [San Jorge de], Felig. Ecl. de España en Galicia, provincia y ob. de Mondoñedo, jurisdiccion de Tierrallana del valle de Oro. J. O., 109 vecinos, 540 habitantes, 1 parroquia. Su situacion y productos se hallaran en el artículo Pereiro (*Véase*). Contr. 1,485 reales 14 mrs.

QUADRIELLAS, L. de Esp., provincia de Asturias, concejo de Cangas de Tineo, part. y arciprestazgo de Sierra, de la parr. de Ambres (Sta. Eulalia) [*V. este art.*].

QUADRIELLAS (las), L. de España, provincia de Asturias, conc. y arciprestazgo de Cangas de Tineo, partido de Carballo, de la parroquia de Villalaez [San Juan de] (*Véase este artículo*).

QUADRIELLAS (las), Ald. de España, provincia de Asturias, concejo de Siero, parroquia de Lieres [*V. este art.*].

QUADRILLEROS DE GUSANOS, L. S. de España, provincia y obispado de Salamanca, Roda del Campo. A. P., 10 vecinos, 54 habitantes, 1 parroquia. Para su situacion y productos (*Véase Campo, el, y el condado de Ledesma, al cual pertenece*). Está á leg. y ½ larga de Ledesma, de cuya villa se halla al N. O., en una hondonada sembrada de monte y salpicada de peñas. Pasa al N. y como á ¼ de leg. de distancia el rio Tormes. Produce su término frutos cereales, pastos, bellota, lino y leña. Se halla al N. de Moscosa. Dista 7 ½ leguas de la capital. Contribuye 318 rs. 26 mrs. Derechos enagenados 243 rs.

QUADRILLEROS DE LOS DIECES, Alquería S. de España, provincia y obispado de Salamanca, Roda de Garci-Rey; 2 vecinos, 10 habitantes, 1 parroquia en donde dice misa un religioso de Ledesma: pertenece á este condado [*Véase*]. Situada en una ladera peñascosa y sembrada de monte, cuyo descenso cae sobre la ribera de Cañedo, que corre ó pasa al O. N. O. de dicha alquería. Produce su término frutos cereales, bellota, pastos y leña. Dista 6 leguas de la capital y ¾ de Ledesma, de cuya villa se halla al N. E.; al S. O. de Moreras, y al O. de Carrascal de Olmillos. Contrib. 406 rs. 32 mrs. Derec. enagenados 414 rs. 5 mrs.

QUADRO, Aldea de España, provincia de Asturias, concejo de Avilés, jurisdiccion de Castrillon. [*V. el art. de Pillarno*].

QUADROS Y VILLALBURA, L. R. de España, provincia y partido de Leon, hermandad de Bernesga de arriba. A. P., 93 vecinos, 360 habitantes, 1 parroquia. Para su situacion y productos [*Véase Llanos, y Bernesga, valle, como tambien el artículo Riosequino*]. Dista 3 leguas de la capital. Contribuye 2,258 rs. 12 mrs.

QUALEDRO, VILELA Y ATANES, Jurisdiccion S. de España en Galicia, provincia y obispado de Orense. Compuesta de las 3 feligresías de Sta. María de Atanes, Santiago de Vilela y Santa María de Qualedro, en cuyos respectivos artículos puede verse su poblacion, situacion, productos y demas circunstancias. Dista 7 leguas de la capital y 22 de Santiago.

QUALEDRO (Santa Maria de), Feligresía Ab. de España en Galicia, provincia y obispado de Orense, jurisd. de Qualedro, Vilela y Atanes. J. O., 30 vecinos, 144 habitantes, 1 parroquia. Situada en el valle de Limia [*Véase*]. Conf. por N. con Séijas por E. con Peñaverde, por S. con Villarchao, y por O. con Villar de Liebres. Feria el dia 5 de cada mes. Produce centeno, patatás, algun maiz y pastos. Contr. 593 rs.

QUANTAS, L. de España, provincia de Asturias, concejo de Ivias; 11 vecinos, 47 habitantes, parr. de San Antolin [*Véase*].

QUART, L. R. de España, provincia de Cataluña, corregimiento y obisp. de Gerona. A. O., 42 vecinos, 209 habitantes, una parroquia. Situado en terreno llano, cerca del rio Onya, en el camino carretero que conduce desde Gerona á San Feliu de Guixolls, entre Gerona y Llambillas. Confina por E. con Castellar, por S. con Llambillas, por O. con Fornells y Pal, y por N. con Palol de Onya. Produce trigo, legumbres, vino y aceite. Dista 19 horas de Barcelona y 1¼ de Gerona. Contrib. 6,476 rs. 25 maravedises.

QUARTANGO, Vicaría y arciprestazgo de España, provincia de Alava, obispado de Calahorra. Los vecinos y parroquias se espresarán en sus respectivos artículos. Se compone esta vicaría y arciprestazgo de las poblaciones siguientes:

Jocano.	Arriano.
Murguia, con su barrio de Arechaga.	Artaza.
Vitoriano.	Barron.
Domaiquia.	Guinea.
Jugo.	Bellogin.
Zuazo.	Carcamo.
Urbina de Eza.	Fresneda.
	Caranca.

Digitized by Google

Echavarri.	Marinda.
Tortura.	Guillarte, con su barr. de Inurrita.
Aperregui.	Luna.
Apricano.	Osma.
Ollavarre.	Guillerna.
Montevite.	Andagoya.
Subijana.	Zarate.
Morillas.	Marquina.
Ullibarri.	Sarria.
Ormijana.	Amézaga.
Escota.	Sendadiano.
Villamanca.	Catadiano.
Santa Eulalia.	Anda.
Urbina de Basabe.	Luquiano.
Archua.	

Confina por N. con la vicaría de Ordoña y sus pueblos Abecia y Larrazqueta, y con el señorío de Vizcaya, de quien la separa el alto monte de Gorbea; por S. con la vicaría de Miranda y sus lugares de Anucita, Pobes, Basquiñuelas, y con los de Salinas de Añana, Tuesta y Villamaderne, de la de Valdegovía; por E. con la vicaría de Vitoria y pueb. de Apodaca, Gueto, Ullibarri de Mendoza, Trespuentes y Nanclares; y por O. con los de Barrio, Castillo y Astulez, de la mencionada vicaría de Valdegovía. La villa de Caranca, por donde parten jurisdiccion el arzobispado de Burgos y Calahorra, alterna por años con estas dos sillas, siendo los impares de Burgos y los pares de Calahorra.

QUARTANGO, Valle y hermandad de la cuadrilla de Zuya, prov. de Alava, en el que se comprenden los pueb. siguientes:

Anda.	Luna.
Andagoya.	Marinda.
Apricano.	Santa Eulalia.
Archua.	Sendadiano.
Arriano.	Tortura.
Catadiano.	Villamanca.
Echavarri de Quartango.	Ullibarri de Quartango.
Guillarte.	Urbina de Basabe.
Inurrita.	Urbina de Eza.
Jocano.	Zuazo de Quartango.

Los vecinos y parroquias de estos pueblos se espresaran en sus respectivos artículos. Confina por N. con Domaiquia, Aperregui, Luquiano, ferrería de la Encontrada, de la hermand. de Zuya; con Abornicano, Abecia, Izarra, Gujuli, Oyardo, Uzquiano, Unza, Apreguindana y Oudona, de la de Urcabustaiz, mediante la sierra de Guibijo; por S. con las villas de Subijana y Ormijana; por E. con Villodas y Trespuentes, de la hermandad de Iruña; villa de Mendoza y los Huetos, mediando la sierra de Badaya, y por O. con Artaza, Barron, Guinea, Carcamo y Fresneda, de la de Lacozmonte, entre quienes media la sierra de Arcamo; y con Osma, de la de Valdegovía, Berberana y Murita de Castilla; estendiendo su jurisdiccion dos leguas de N. á S., y otro tanto de E. á O. Se gobierna por 2 alcaldes ordinarios de igual jurisdiccion, uno del estado noble, y el otro del llano: cada uno de estos estados nombra su procurador provincial, y los dos asisten á las juntas de provincia con solo un voto, y tambien dos alcaldes de hermandad.

QUARTE, V. Ab. de España, provincia de Aragon, partido, arzobispado y corregimiento de Zaragoza. A. O., 89 vecinos, 388 habitantes, 1 parroquia. Situada en la ribera de Huerva, y es uno de los dos últimos pueblos de ella. Produce trigo, vino, mucho aceite, y escelentes uvas para colgar. Dista 1 legua de Zaragoza. Contr. 6,935 rs. 24 maravedises.

QUARTE, L. S. de España, provincia de Aragon, partido y obispado de Huesca. A. O., 38 vec., 175 habitantes, 1 parroquia, 1 pósito. Sit. en una llanura. Dista 1 hora de la cabeza de partido. Confina con Almudevar, Montes redondos ó Torresecas, Juntas de Chinillas, Castillo de Figaruelas, Monte de Banaries y de Huerrios. Produce trigo, cebada, avena, escaso centeno, vino, pocas legumbres, cáñamo, lino, y algo de ganado lanar. Dista 1 leguas O. de Huesca. Contribuye 4,027 rs. 8 mrs.

QUARTE DE POBLET, L. Ab. de España, prov., arz. y partido de Valencia, A. O., 300 vecinos, 1,439 hab., 1 parroquia, 1 pósito. Situado en una llanura, á la derecha de la acequia de Mislata. Confina con Chirivella y San Onofre. Produce trigo, maiz, cáñamo, seda, aceite, algarrobas, vino, melones, mucha alfalfa, pimientos y y hortaliza. Dista 1 leg. de la capital. Contribuye 27,342 rs.

QUARTE DE LAS VALLES DE SAGUNTO, L. S. de España, provincia y arzobispado de Valencia, part. de Castellon de la Plana. A. O., 140 vecinos, 658 hab., 1 parroquia. Para su situacion (*Véase Segovalle*). Está en las márgenes del rio Murviedro y su término. Produce trigo, maiz, alubias y garrofas, bastante seda, aceite y

Digitized by Google

vino. Industria, herreros y molineros. Dista 5 leguas de la capital, y 5 O. de la cabeza de partido. Contribuye 5,058 rs.

QUARTELAS, Ald. Ab. de España en Galicia, provincia y obispado de Orense, jurisdiccion de Sta. Cruz de Arrabaldo. Es una de las que componen la parroquia de Arrabaldo [*Véase*].

QUARTELL, L. S. de España, provincia y arzobispado de Valencia, partido de Castellon de la Plana. A. O., 142 vecinos, 678 habitantes, 1 parroq. Para su situacion (*Véase Sego, valle*). Produce trigo, maiz, vino, aceite, alubias, cebada y garrofas. Indust.: herreros, carpinteros y tejedores. Dista 5 leg. de la capital, y 5 de la cabeza de partido. Contribuye 7,787 rs.

QUARTEROS, Gr. S. de España, provincia de la Mancha, partido de Alcaráz, término de Barrax. Ademas de esta granja hay otras dos de igual nombre en la misma provincia, partido y término.

QUARTO DE DON GABRIEL, Gr. S. de España, provincia de la Mancha, part. y término de Alcaráz.

QUARTO ALTO, Gr. S. de España, provincia de la Mancha, part. de Almagro, término de Manzanares.

QUARTOS DE PEDRO CARRILLO, Desp. S. de España, provincia, obispado y partido de Córdoba. A. O. Contr. 2,533 rs. 25 maravedises.

QUARTOS DE POZO NUEVO, G. S. de España, provincia de la Mancha, partido de Alcaraz, término de Lezuza.

QUATRALES, Gr. de España, prov. de Burgos, partido de Candemuno, jurisdiccion de Lara.

QUATRETONDA, V. S. de España, provincia y arzobispado de Valencia, partido de San Felipe. A. O., 986 vec., 3,932 hab., 1 parroquia, 1 pósito. Situada al E. de Beniganim, y á mas de $\frac{1}{4}$ hora de distancia, en el valle y marquesado de Albaydá. Su término produce seda, vino, aceite, garrofas, trigo, maiz, frutas y hortalizas. Su huerta se halla regada por la agua de algunas fuentes. Dista 10 leguas de la capital, y $1\frac{1}{2}$ de la cabeza de partido. Contribuye 17,862 reales.

QUATRETONDETA, L. S. de España, provincia y arzobispado de Valencia, partido de Alcoy. A. O., 100 vecinos, 443 habitantes, 1 parroquia. Para su situacion y productos (*V. Travadell, valle*). Dista $16\frac{1}{4}$ leguas de la capital, y 2 de la cabeza de partido. Contribuye 2,340 reales.

QUATROCORZ, Ald. de España, provincia de Aragon, partido de Benavarre, obispado de Urgel. Es anexa de Peralta de la Sal. Dista 3 leguas de Benavarre.

QUATRO DINEROS, Barrio de Montalban, provincia de Aragon, corregimiento de Alcañiz, arzobispado de Zaragoza. Dista 14 leguas de Alcañiz.

QUE-DE BEYO, L. de España, prov. de Asturias, concejo de Ponga; 12 vecinos, 54 habitantes, parroquia de San Ignacio de Loyola (*V. este art.*).

QUEBRADA, Gr. S. de España, prov. de la Mancha, partido de Alcaraz, término de Peñas de San Pedro.

QUECEDO, L. R. de España, provincia y arzobispado de Burgos, part. de Castilla la Vieja en Laredo, corregimiento de Villarcayo, merindad de Valdivielso. R. P., 64 vecinos, 252 habitantes, 1 parroquia. Su situacion y productos se hallaran en el art. Valdivielso. Dista $11\frac{1}{2}$ leguas de la capital. Contribuye con la merindad.

QUEDAS (LAS), L. S. de España, provincia de Aragon, part. de Huesca. A. O., 28 vecinos, 126 habitantes, 1 parr., 1 pósito. Contribuye 1,789 rs. 30 mrs.

QUEGIGAL, Territ. de Esp. en la prov. de Segovia, de mas de 4 leg. de estension, que pertenece al monasterio del Escorial, y contiene dentro de si pinares, encinares robles, olivos, viñas, y tierras para centeno. En medio de esta posesion hay una casa de campo, grandemente construida, del tiempo en que se construyó aquel monasterio, para sus labores: tiene una gran bodega y molino de aceite, y antes fue muy celebrado el vino generoso de Quegigal. En las piezas de esta casa se ven muchas pinturas, y entre ellas varias copias de las del Escorial. Desde la referida casa guia un camino á la villa de S. Martin de Valde-Iglesias; y antes de salir del término de la posesion, que por el Mediodia es el rio Alberche, en donde tiene un buen puente, se pasan otros dos arroyos, que son Becéas y Sotillo.

QUEGIGAL, L. S. de España, provincia, obispado y partido de Salamanca, cuarto de Baños. A. P., 40 vecinos, 122 habitantes, 1 parroquia. Situado en una gran llanura, junto á la calzada que baja de Salamanca á Ciudad-Rodrigo. Prod. toda clase de granos, por haberse reducido todo el terreno

Digitized by Google

á la agricultura, escepto los prados boyales. Dista 5 leguas de la capital. Contr. 844 rs. 17 maravedises.

QUEGIGARES, Gr. S. de España, provincia de la Mancha, partido de Almagro, término de la villa del Viso.

QUEGIGO, Ald. R. de España, prov., partido y arzobispado de Sevilla. A. P., 5 vecinos, 20 habitantes, 1 parroquia aneja de Jabugo la Real. Dista 17 leg. de la capital.

QUEGIGOSA, Gr. S. de España, provincia de la Mancha, partido de Alcaráz, término de Bonillo.

QUEIJADOIRO, Aldea S. de España en Galicia, provincia y obispado de Lugo, jurisdiccion de Triacastela. Es una de las que componen la parroquia de Santiago de Triacastela [*Véase*].

QUEIJAS, Jurisd. S. de España en Galicia, provincia y obispado de Orense. Compuesta de seis feligresias, á saber: San Martin de Celeiros, San Pedro de Chandreja, Nuestra Señora de la Orada das Forcadas, San Bartolomé de Parafita, Santa María Magdalena de Requeijo y San Cosme de Vilar: en cuyos artículos puede verse su poblacion, situacion, productos, industria, y demas circunstancias. Dista 10½ leg. de la capital, y 25 de Santiago.

QUEIJAS (Santa Cruz de), Felig. S. de España en Galicia, provincia y obispado de Orense, jurisdic. de Castro de Caldelas. J. O., 50 vec., 253 habitantes, 1 parroquia. Situada á la falda N. E. de la sierra de San Mamed, que está casi siempre cubierta de nieve, lo que hace su temperatura friísima. El término de este pueblo, que se estiende por la parte oriental de la citada sierra, y márgenes de un rio que va á desaguar en el Navéa, tiene 2 leguas de largo, y de ½ á 1 de ancho, el cual produce poco centeno y lino; pero abunda en lobos, y otras fieras montaraces. Contribuye 800 rs. Derechos enagenados 189 reales.

QUEIJAS (Santa María de), Feligr. S. de España en Galicia, provincia de la Coruña, jurisdiccion de Arcay y Euyobras, arzobispado de Santiago. J. O., 77 vecinos, 380 habitantes, 1 parroquia. Dista 3 leguas de la capital y 6½ de Santiago. Contribuye 982 rs. 16 mrs.

QUEIJEIRO (San Jorge de), Ald. R. de España en Galicia provincia de Betanzos, jurisdiccion de Caabeiro. J. O., 82 vecinos, 406 habitantes, 1 parroquia.

QUEIJEIRO (San Pedro de), Feligr. S. de España en Galicia, provincia y obisp. de Lugo, jurisdiccion de Peibas. J. O., 17 vecinos, 88 habitantes, 1 parroquia que se compone de la aldea Castela. Contr. 312 rs. 23 maravedises.

QUEIJEIROS, Aldea S. de España en Galicia, provincia y obispado de Lugo, jurisdiccion de Chantada, y una de las que componen la parroquia de San Pedro de Lineára (*Véase*).

QUEIJO, Aldea Ab. de España en Galicia, provincia de Lugo, jurisdiccion de Samos, y una de las que componen la parroquia de Pacios de Frean (*Véase*).

QUEIJOIRO, Aldea S. de España en Galicia, provincia de Lugo, jurisdiccion de Buron, obispado de Oviedo. Es una de las que componen la parroquia de San Miguel de la Bastida [*Véase*].

QUEILES, Rio de España que nace en Vozmediano, lugar de la provincia de Aragon, á las faldas del Moncayo, desde donde dirige su curso por los términos de Tarazona y Novallas, y se introduce en la provincia de Navarra, por Monteagudo, y despues de pasar por las inmediaciones de Berillas, Tulebras, Urzante, que deja á la derecha, Cascante y Murchante, que tiene á la izquierda, desagua en el rio Ebro en Tudela. Llámase comunmente Queiles, Cayles y Quiles, y es el antiguo *Kalibs*, celebrado por Plinio por la virtud de dar buen temple al hierro. Abunda de ánguilas, barbos y congreios.

QUEIMADELOS (Santa María de), Feligresía S. de España en Galicia, provincia y obispado de Tuy, jurisdiccion de Sobroso. J. O., 36 vecinos, 168 habitantes, 1 parroquia. Situada en una altura con esposicion al S. O., cuyos términos baña un riachuelo. El terreno es montuoso, y produce esquilmo, centeno y maiz (*Véase Sobroso, jurisdiccion*). Contrib. 1,604 rs. 26 maravedises.

QUEIRA, Aldea S. de España en Galicia, provincia de la Coruña, arzobispado de Santiago, arciprestazgo de Faro, y una de las que componen la parroquia de Loureda (Santa María de) (*Véase*).

QUEIRIS, Aldea R. de España en Galicia, provincia y jurisdiccion de Betanzos, arzobispado de Santiago. Es una de las que componen la parroquia de Collautres, (San Salvador de) (*Véase*).

Digitized by Google

QUEIROAS (San Benísimo de), Feligresía S. de España en Galicia, provincia y obispado de Orense, jurisd. de Allariz. J. O., 97 vec., 474 habitantes, 1 parroquia. Su situacion se hallará en el art. Allariz, jurisdiccion [*Véase*]. Esta está en una llanura ó campo llamado la Laboa. Confina con Santa Eulalia de Licin, de la provincia y obispado de Lugo, y con la de Esqueiron, donde hay una feria el dia 8 de cada mes. Terreno abierto y, aunque frio, bueno para la salud. Produce lino, trigo, poco vino, centeno, maiz y garbanzos. Ind.: lenceria. Contribuye 2,000 rs.

QUEIROEDO, Aldea S. de España en Galicia, provincia y obispado de Lugo, jurisdiccion de Coto nuevo, y una de las que componen la parroquia de San Salvador de Neyras (*Véase*).

QUEIROGAL, Aldea E. de España en Galicia, provincia de Lugo, jurisdiccion de Cancelada de arriba, y una de las que componen la parr. de Mosteiro [*Véase*].

QUEIROGAL, Aldea S. de España en Galicia, provincia de Lugo, jurisdiccion de Castroverde. Es una de las que componen la parroquia de Pousada [*Véase*].

QUEIRUGA [San Esteban de], Felig. Ecl. de España en Galicia, provincia y arz. de Santiago, jurisdiccion de Noya. J. O., 80 vecinos, 372 habitantes, 1 parroquia. Esta situada á la orilla del mar, entre las parroquias de Camaño y Baroña. Para sus prod. y demas circunstancias [*V. Noya*]. Contribuye 1,900 rs Derechos enagenados, 415 reales.

QUEIZAN [Santa Maria de] Felig. S. de España en Galicia, provincia y obisp. de Lugo, jurisd. de Aday. A. O., 46 vec., 229 habitantes, 1 parroquia que se compone de las aldeas de Cajin, casa de los Molinos y Queizan de arriba. Contr. 334 rs. 5 mrs. Derechos enagenados 116 rs. 22 mrs.

QUEIZAN (Santiago de), Felig. S. de España en Galicia, provincia y obispado de Lugo, jurisdiccion de Navia de Suarna. J. O., 1 parroquia compuesta de las aldeas Liñares, Meijamo y Villarguende. Su situacion, poblacion y productos se hallarán en el artículo Puebla de Navia (*Véase*). Contribuye 769 rs. 24 mrs.

QUEIZAN DE ARRIBA, Aldea S. de España en Galicia, provincia de Lugo, jurisdiccion de Aday. Es una de las que componen la parroquia de Queizan (*Véase*).

QUEJANA, L. S. de España, provincia de Alava, hermandad, vicaría y arcipr. de Ayala, obispado de Calahorra; 30 vecinos, 151 habitantes, 1 parroquia, 1 ermita, 1 conv. de monjas, 2 regidores pedáneos, alcalde síndico, y diputado. Situado en una hoyada, á la bajada de un monte, por donde pasa un pequeño rio que nace en la cordillera de Peña Salvadá, estendiéndose su jurisdiccion $\frac{1}{2}$ legua escasa. Conf. por E. con Respaldiza, por N. con Menagaray y Beotegui, por O. con Oceca, y por S. con Menoyo. Se celebra en este lugar una buena feria que principia el dia 24 de junio, en la que se vé con abundancia ganado caballar, mular y vacuno, con articulo de tienderia, acudiendo á ella muchisimas personas de las montañas de Santander, Vizcaya, Castilla y Vitoria. Produce trigo, maiz, alubias, poca avena, habas y manzanas. Dista 8 leguas de Vitoria, 5 N. de Bilbao y 2 de la ciudad de Orduña.

QUEJAS ó CAJAS, L. R. de España, provincia de Cataluña, corregimiento de Figueras, obisp. de Gerona. A. O., 23 vec., 115 habitantes, 1 parroquia. Prod. trigo, legumbres, vino y aceite. Dista 28 hor. de Barcelona y 3 de Figueras. Contr. 2,080 rs. 2 maravedises.

QUEJO, L. de España, provincia de Asturias, concejo de Regueras (las), parroquia de Valsera (*V. este art.*)

QUEJO, L. de España, provincia de Alava, hermandad de Valdegovia, arcipr. y vicaría de Valdegovia, dióc. de Burgos; 7 vecinos, 32 habitantes, 1 parroquia y 2 ermitas, donde se hallan muchos sepulcros antiguos. Confina por N. con Gurendez, por S. con Sobron, mediando la peña y montes llamados de Arcena, donde hay hermosos pinares; por E. con Nograro, y por O. con Arroyo de Castilla la Vieja. Produce granos.

QUEL, V. S. de España, provincia de Soria, partido de Logroño, obispado de Calahorra. A. O., 527 vecinos, 1,819 hab., 1 parroquia, y su cabildo eclesiástico se compone de un cura propio y 5 beneficiados. Este pueblo se compone de 2 villas, llamadas de Suso y de Yuso, las cuales forman una sola poblacion. El alcalde de esta última preside a los dos ayuntamientos, y recauda los caudales públicos dos años, y el otro uno; pero ambos egercen esclusivamente la jurisd. en sus respectivos.

Digitized by Google

vecinos, con grave perjuicio de la justicia, que estaria mejor administrada por uno solo. Sit. entre Arnedo y Autol, á ½ legua O. del primero y E. del segundo. Por el lado de O. es tierra montuosa y seca, donde hasta ahora se perdian frecuentemente las cosechas, lo cual no sucederá en adelante, pues por ellas va á atravesar el nuevo canal que se estaba apeteciendo tantos años hace. Por el S. hay una buena vega de ½ leg. de longitud, que surte de frutas, hortalizas y aceite, porque la atraviesa el rio Cidacos. Y por el lado del N. le cerca un peñasco perpendicular á manera de muralla, de 120 varas de altura, sobre el cual hay un antiguo castillo ó atalaya, obra de romanos ó de moros, el cual cae hácia el medio de la poblacion: da principio este peñasco unos 1,500 pies antes de entrar en el pueblo por la parte de Arnedo, y sigue en la misma figura una cordillera hasta tocar con las casas de Autol. No tiene mas que dos aberturas, una al salir de este pueblo y otra al entrar en Autol, que parece haberlas proporcionado la naturaleza para abrigo de sus naturales, sirviendo de muralla ó pared á muchas casas de pobres, y algunas de ellas tienen habitacion en los cóncavos que ofrece naturalmente, y otros que se han picado á pesar de ser muy dura é impenetrable, pudiéndose asegurar que un hombre no podrá picar en un dia un palmo cúbico; delante de las cuales está la mayor parte del pueblo reducido lo mas, á una sola calle muy larga. Cuando llueve copiosamente, suelen desprenderse algunos pedazos de peñasco que caen sobre las casas próximas, y ha ocurrido muchas veces arruinarlas con notable riesgo de sus habitantes, que viven en ellas con el mayor sosiego.

Pasa por medio de la vega, y como á 400 pasos de la poblacion, el rio Cidacos, mas propiamente barranco, el cual lleva por el invierno agua abundante para 4 molinos, y por el verano escasamente la mitad, á escepcion de cuando hay nublados, ó se derrite de pronto la nieve de las alturas que le rodean, pues entonces estremece su torrente, é inutiliza muchas heredades próximas.

A distancia de unas 700 varas hay una cordillera de peña dulce, cuya elevacion será como una tercera parte de la que tiene el referido peñasco. En ella se han abierto mas de 350 cuevas para encerrar vino, todas fabricadas á pico sin mas cal ni yeso que el preciso para un arco, donde se afianza la puerta para los lagos donde se depositan las uvas, y dos pilares para las prensas; generalmente tienen 100 pies de longitud y 16 de latitud, y ademas tienen una cuevecita formada á pico, con sus pilares de la misma peña para cada cuba, de modo que el paso hasta el frente queda muy espedito. Sobre estas cuevas y cordillera, sigue por el S. una llanura, donde estan las viñas que son poco fecundas por la poca substancia de la tierra, y lo que produce es en fuerza de la multitud de peonadas; y siguiendo hasta 2 leguas, hay un monte bastante elevado, llamado Isasa, que tiene una cordillera poco menos elevada 3 leguas por O. y 4 ó 5 por el E. Conf. por N. con Calahorra, por O. con Arnedo, por S. con Turruncun, Villarroya y Gravalos, y por E. con Autol.

Ya que se ha hablado del canal que ha de mejorar la suerte de este pueblo, no podemos menos de hacer honrosa mencion del señor cura párroco actual, don Eusebio Manuel Breton, á cuyo celo, laboriosidad y diligencia, se debera en gran parte este imponderable beneficio. El canal trae su orígen de las inmediaciones de Arnedo, sigue el cerro peñasceso de que hemos hablado, y entra en el campo de Quel por una mina de mas de 400 varas. Aquí se hará la distribucion de aguas de riego para Arnedo, Autol y esta villa, habiendo el referido párroco vencido todas las dificultades que ofrecia esta empresa, y reuniendo para verificarla los dictamenes de los tres ayuntamientos.

Produce granos y legumbres, abunda de frutas de todas clases, pasando en un quinquenio de 70,000 arrobas, por lo que suele venderse muchos años á real; aceite y vino. Industria: 5 fabricas de aguardiente, 1 molino harin. y otro de aceite. En este pueblo está la primitiva fabrica de aguardiente, que se reconoció en toda la Rioja; en sus principios constaba de 6 calderas, la menor de 30 cántaras, que llegó á quemar entre dia y noche 700 cantaras de vino. El aguardiente que destilan estas fabricas es el de mejor gusto y el de mas estimacion de toda este pais y Rioja. No tiene ni señal de requemo, y esto consiste, en que la cañonería por donde pasa, circunda dos veces un receptáculo espacioso de agua fresca de

Digitized by Google

fuentes, de modo que sale tan frio como el agua, y tambien en que la cabeza que cubre la caldera es de barro, preferida por esperiencia á la de bronce ó calderilla, que caldea mas. Dista 8 leguas de la cabeza de partido y 2 S. de Calahorra. Contribuye 10,788 rs. 25 mrs. Derechos enagenados 2,266 rs. 22 mrs.

QUELLE, Ald. Ecl. de Esp. en Galicia, provincia y obispado de Lugo, jurisdiccion de Ferreyra de Pallares. Es una de las que componen la parroquia de San Pedro de Villajuste [*Véase*].

QUEMA, V. S. de España, provincia y arzobispado de Sevilla, partido de Aznalcazar. A. O., 7 casas, 9 vecinos 37 habitantes. Situada á orilla del Guadalquivir, en su márgen derecha, lindando con térm. de Villamanrique y la puebla de Coria. Produce granos, aceite y ganados. Dista 4 leguas de la capital. Contr. 594 rs.

QUEMADA, V. S. de España, prov. de Burgos, part. de Aranda de Duero, obisp. de Osma. A. O., 86 vecinos, 407 habitantes, 1 parroquia. Sit. en el arciprestazgo de Aranda, en la confluencia del rio Aranzuelo con el Arandilla, que unidos desaguan en el Duero. Confina por N. con Villanueva de Gumiel, por E. con Zazuar y la Aldea, por S. con Sinovas, y por O. con Villalba [*V. Osma, obispado*]. Tiene á la parte del S. una gran cordillera de montes, llamada de Calabaza, y al N. O. un monte de pinar. Produce granos, vino, gan. lanar, churro y cabrio Dista 13 ½ leg. de la cap. Contr. 2,797 rs. 15 mrs. Derec. enagenados 969 rs. 19 mrs.

QUEMADAS, Despoblado S. de España, provincia y partido de Córdoba.

QUEMBRE (San Pedro de), Feligr. S. de España en Galicia, provincia y arzob. de Santiago, jurisdic. de Valle de Barcia. J. O., 82 vecinos, 406 habitantes, 1 parroquia. Contr 1,700 rs.

QUENDE (Santiago de), Feligr. Ecl. de España en Galicia, provincia y obispado de Mondoñedo, jurisdiccion de Costas de Monte. J. O., 46 vecinos, 225 habitantes, 1 parroquia. Contribuye 850 reales 3 maravedises.

QUENGE, Aldea S. de España en Galicia, provincia de la Coruña, jurisdiccion de Herboedo, arzobispado de Santiago. Es una de las que componen la parroquia de Santa Marina de Lemayo. (*Véase*).

QÜENTAR, L. R. de España, provincia arzobispado y partido de Granada. A. P., 280 vecinos, 1,366 habitantes incluso su cortijo Tocon, 1 parroquia, 1 pósito. El nombre de este lugar es de origen arábigo; se halla situado en la sierra, á 2 leg. E. de la capital (*Véanse los artículos Pinos y Güejar*). Produce granos y ganados. Contr. 5,663 rs. 25 mrs.

QUER, V. S. de España, provincia y partido de Guadalajara, arzobispado de Toledo. A. O., 56 vecinos, 249 habitantes, 1 parroquia con su anejo Azuqueca, 1 pósito. Situada en un barranco con un arroyo al S., pobladas sus orillas de álamos negros, y forma como un valle. Sus inmediaciones al S. son llanas, mas por los otros lados, escabrosas y cubiertas de olivares y alamedas. Produce trigo, aceite y algo de vino [*V. Alovera*]. Tiene su término de estension 6,836 fanegas de tierra y 4 almudes, que forma una riqueza total de 679,905 rs. Dista 3 leguas de la capital. Contribuye 4,105 rs. 26 maravedises.

QUER-AGUAS, L. de España, provincia de Asturias, concejo de Valdes; 18 vec., 86 habitantes, parroquia de San Miguel de Canero (*Véase*).

QUERALPS, L. R. de España, provincia de Cataluña, corregimiento de Puigcerdá, obispado de Seo de Urgel. A. O., 125 vecinos, 627 habitantes, 1 parroquia. Situado en terreno montañoso, áspero y quebrado. Confina por E. con Setcasas y Tragora, los dos del corregimiento de Vich, por S. con Fontaña, Ribas y Ventola, por O. con Planolas, Planes y Dorria, los dos del corregimiento de Manresa, y con Villalavent y Oseja, y por N. con Llo y Eina, los tres del veguerio de Serdaña, y Prats de Balaguer, del veguerio de Confluent. Su clima es muy frio. En su término, el santuario muy nombrado de Nuestra Sra. de Nuria, que dicen fue fundado por San Gil Abad, está en un profundo valle inmediato á Francia, á 3 leguas S. E. de Puigcerdá y 7 N. de Ribas. Produce centeno. Industria: ganadería. Dista 29 horas de Barcelona y 8 de Puigcerdá. Contr. 4,787 rs. 4 mrs.

QUERENCIA, L. S. de España, prov. de Guadalajara, partido y obispado de Sigüenza, tierra de Riva de Santiuste. A. P., 10 vecinos, 47 habitantes, 1 parroquia aneja de Tobés. Dista 5 leguas de la cabeza de partido. Contr. 680 rs. 25 mrs.

Digitized by Google

QUEREÑO (San Cristobal de), Feligresia S. de España en Galicia, provincia de Orense, obispado de Astorga, jurisdiccion de Valdeorras. J. O., 32 vecinos, 160 habitantes, 1 parroquia aneja de la de Salas. Situada en la ribera del Sil, á 16 leg. N. E. de la capital, cuyo rio trae algun oro en las arenas. Produce castañas, centeno, vino y aceite (*V. Valdeorras, jurisdiccion*). Contr. 1,024 rs 21 mr.

QUERFORADAT, L. S. de España, provincia de Cataluña, corregimiento de Puigcerdá, obispado de Seo de Urgel. A. O., 23 vecinos, 110 habitantes, 1 parr. Situado en terreno montañoso y áspero. Confina por E. con Villich, por S. con San Marti del Puig, del corregimiento de Puigcerdá, por O. con Cava, y por N. con Bar y Bejech. Produce centeno y pastos. Industria: ganaderia. Dista 36 horas de Barcelona y 4 de Puigcerdá. Contr. 2.062 rs. 32 mrs.

QUERO, V. Ord. de España, provincia de la Mancha, partido de Alcazar de San Juan, arzobispado de Toledo. A. O, 397 vecinos, 1,763 habitantes, 1 parroquia, una ermita, 1 pósito. Situada á la falda S. de una sierra baja; y, en la misma direccion, una laguna salitrosa que se seca en el estío; otra á ½ legua N. O., que no se seca y produce muchas tencas. Sus productos agrícolas son trigo, cebada, cent., algun ganado lanar. Industria: arrieria y un telar de estameñas y albornoces. Dista 15 leguas de la capital y 2 de la cabeza de partido. Contribuye 18.914 rs. 14 mrs.

QUEROL, Rio de España en Cataluña (*V. Segre*).

QUEROL Y ESBLEDA, L. S. de Esp., provincia de Cataluña, corregimiento de Villafranca, obispado de Tarragona. A. O., 101 vecinos, 489 habitantes, 1 parroquia. Este territorio se llama los montes de Brufagaña que empieza en S. Magin, en donde hay un convento de padres del Rosario que custodian el santuario, y 4 casas de campo: terreno escabroso donde se forma el rio Gaya, en una muy saludable fuente, sobre la cual se celebra misa. Este rio se dirige en derechura al lugar de Pontils, desde el cual sigue á Santa Perpetua, Segui y otros pueblos del partido de Montblanch. Riega igualmente la villa de Pont de Armentera, monasterio y parroquia de Santes Cruces y Villarodona, del corregimiento de Villafranca. Pasa luego por entre los pueblos de Puigtinios, Bracin, Salamo, Vilabella, Locall, la aldea de Ardeña y el pueblo de la Riera, desembocando en el mar en la villa de Altafulla y el pueblo de Tamarite. Confina por E. con Llacuna y Montagut, por S. con este último y las Ordes, por O. con Salmeda y Vallespinosa, del corregimiento de Tarragona, y por N. con Sta. Perpetua y Rocamora. Este pueblo es muy antiguo, y tiene un gran castillo tambien de mucha antigüedad, que puede defenderse solo con piedras, sin que sea posible ofender á ninguno de los que esten dentro. La parroquia de este pueblo es la octava del arzobispado, que se erigió despues de la espulsion de los moros. Entonces era villa y grande, pero se incendió el año de 1400, y, despues de reedificada, volvieron á incendiarla los antiguos miqueletes. Encima de la montaña, entre E. y S., hay otra parroquia llamada Montagut, que se compone de 70 casas de campo, y una altura llamada Lo puig de Montagut, desde la cual se descubren los pirineos del Ampurdan hasta dentro de Aragon, como tambien la desembocadura del Ebro y las montañas de Mallorca. Prod. trigo, legumbres y vino. Dista 16 horas de Barcelona y 6 de Villafranca. Contribuye 7,567 rs. 32 mrs.

QUÉS (Sta. Eulalia), Parr. de Esp, provincia de Asturias, concejo y arcipr. de Piloña, arcedianato de Villaviciosa, obispado de Oviedo; 112 vec., 554 habitantes, 1 iglesia matriz, 1 santuario de Ntra. Sra. del Carmen, y 4 ermitas. Situada en la banda oriental del concejo, en parage solano, alto y despejado, á la falda de la sierra de su nombre, que tiene á N. O. la ribera del rio de Cueva ó Ranera que la cine por E. y S. Confina por N. con término de las parroquias de Coya y Ludeña, mediando la sierra de Qües, por S. con la de Beloncio, por E. con la de Berbio, mediando el rio de Cueva que la divide de estas dos últimas, y por E. con término del concejo de Nava. Comprende los lugares de Pedrueco, Parte (la), Llana (la), Bierces y Berones. La industria de sus vecinos es la agricultura y cria de ganado vacuno, cabrio, lanar, caballar y de cerda, y su cosecha asciende anualmente á 30 fanegas de escanda, 800 de maiz, 80 de habas, 400 de castaña, 30 de nuez, 20 de avellana, 50 arobas de cereza y 30 de prunos; crian 50 corderos, 12 cabras, 60 lechones, 50 jatos, 3 potros y

Digitized by Google

hacen 400 cántaras de sidra. En términos de esta parroquia se halla el dicho santuario de Nuestra Señora del Cármen de la Cueva desierta, que es muy concurrido; báñale el rio de la Cueva, nombre que tomaria de este sitio, y á poco trecho desagua en el rio de Piloña, en el parage que llaman Calzado. Dista ¼ de legua de la villa del Infiesto, capital del concejo. Contr. 207 rs. 23 mrs. Derechos enagenados 5 rs. 18 mrs.

QUESA, L. S. de España, provincia y arzobispado de Valencia, partido de San Felipe. A. O., 193 vecinos, 606 habitantes, 1 parroquia, 1 posito. Situado en una alta llanura, cercada parte por el rio Seca y parte hácia el S. E. por un barranco, cuyos ribazos de piedra caliza estan doblados en arcos cóncavos para fomar el cauce. Sus vecinos poseen 2½ leguas de término prolongado de E. á O. entre los de Navarres y Ayora, con 1½ en ancho de N. á S. entre los de Tous y Balbaite. Produce trigo, maiz, cebada, seda, aceite, algarroba y vino. Se cria ganado lanar, cabrío y mular. Dista 9 leguas de la capital y 4 de la cabeza de partido. Contr. 1,939 rs.

QUESADA, V. R. de España, provincia de Jaen, partido de Cazorla, arzobispado de Toledo. A. M. de primera clase, administracion subalterna de Rentas, 797 casas, 1,087 vec., 4,209 habitantes, 1 parroquia, 1 pósito, 1 convento de frailes, 1 hospital y varias ermitas. El nombre de esta villa es de origen arábigo, y está situada en las vertientes de la sierra de Cazorla y puerto de Aujin, con buenas tierras de labor y algunas salinas en su térm. Este es áspero y montuoso, por lo que solo produce lo necesario para la manutencion de sus vec. Los montes, que estan cubiertos de encinas y chaparros, son muy abundantes de caza y pastos para toda clase de gan. Dista 9½ leg. de la capital. Contribuye 38,927 reales 6 maravedises.

QUESICEDO, L. R. de España, prov. y arzobispado de Burgos, part. de Castilla la Vieja en Laredo, corregim. de Villarcayo, merindad de Sotos Cueva. Reg. P., 38 vecinos, 154 habitantes, 1 parroquia. Para su situacion y productos (*V. Cornejo y Quintanilla de Sotos Cueva*). Dista 16 leguas de la capital. Contribuye con la merindad.

QUESO (DEL), Granja Ab. de España, prov. de Valladolid, partido de Peñafiel.

QUESOLA DE ABAJO, Granja S. de España, provincia de la Mancha, part. de Alcaráz, término de Peñas de San Pedro.

QUESOLA DEL MARQUES, Coto Red. S. de España, provincia de la Mancha, partido de Alcaráz, término de Peñas de San Pedro.

QUETESENDE, Ald. S. de España en Galicia, provincia de Lugo, jurisdiccion de Aday. Es una de las que componen la parroquia de Santa María de Piñeyro (*Véase*).

QUEVEDO, L. S. de España, provincia, obispado y part. de Santander, jurisd. de Santillana. R. P., 38 vecinos, 143 hab., 1 parroquia que tiene por aneja la de Mijares. Situado al E. de Santillana, lindando con los pueblos de Ubiarco, Viveda y Cortiguera. Sus productos son los mismos que estan indicados en el art. Santillana (*V. este art.*). Dista 25 leguas de Burgos. Contr. con la jurisdiccion.

QUEVEDO, Gr. S. de Esp., provincia de la Mancha, partido de Alcaráz, térm. de las Peñas de San Pedro.

QUIAN, Aldea S. de España en Galicia, provincia de Lugo, jurisdic. de Savinao. Es una de las que componen la parroquia de Santa María de Reiriz [*Véase*].

QUICENA, L. Ab. de España, prov. de Aragon, partido y obispado de Huesca. A. O., 55 vecinos, 223 hab., 1 parr. Sit. á la márgen derecha del rio Flumen. Conf. al N. con el territorio de Fornillos, al E. con el de Lopouzano, al S. con el de Tierz, y al O. con el de Huesca. Prod. 2,666 fan. de trigo, 666 de cebada, 333 de avena, 4,032 arrobas de vino, 32 de lana, y mantienen en sus pastos 300 cabezas de ganado lanar, que crian 150 corderos. Dista 1 leg. al E. de Huesca y 10½ de Zaragoza. Contr. 4,474 rs. 24 mrs.

QUIEBRA, Isla de España en la costa de Galicia, y ria de Muros, que cubre la boca del rio de Noya, á distancia de 2 leg. (*V. la descripcion general de Galicia*).

QUIJANO, L. R. de España, prov., obispado y partido de Santander, valle de Piélagos. R. P., 70 vecinos, 266 habitantes, 1 parroquia. Dista 26 leguas de Burgos. Contribuye con el valle.

QUIJAS, L. R. de España, provincia, obispado y partido de Santander, valle de Reocin. R. P., 96 vecinos, 356 habitantes, 1 parr. Es patria del Jesuita fr. Bartolomé Bustamante, antes cura de Carabaña,

Digitized by Google

en el arzobispado de Toledo, secretario del cardenal Tavera, é insigne arquitecto, como lo demostró en la traza y construccion del hospital de afuera de Toledo, y en otras grandes obras: vivió por los años desde 1528 á 1570. Dista 25½ leguas de Burgos. Contr. con el valle.

QUIJORNA, V. S. de España, provincia y partido de Madrid, arzobispado de Toledo. A. O., 50 vecinos, 192 habitantes, 1 parroquia, 1 pósito. Situada en un valle y próximo á la sierra del Encinal. Pasa á ½ legua de distancia el rio Peralejo. Confina por N. con Valdemorillo, por O. con Perales, y con Despernada por E. Produce granos, aceite, vino y garbanzos. Dista 6 leg. de la capital. Contribuye 2,068 rs. 22 mrs. Derechos enagenados 177 rs. 33 mrs.

QUILCHANO, Monte ó despoblado de España en jurisdiccion de la villa del Burgo, hermandad de Iraraiz, provincia de Alava, con una ermita titulada de San Pedro de Quilchano. Los vecinos del antiguo pueblo fueron en el siglo XIV á poblar la villa del Burgo, como consta de su privilegio de poblacion dado por don Alonso XI, en Sevilla, á 20 de octubre de la era 1375, año 1337.

QUILEZ, Granja S. de Esp., prov. de la Mancha, part. de Alcaraz, térm. de Bogarra.

QUILOÑO (San Miguel de), Parr. de España, provincia de Asturias, concejo de Avilés, jurisdiccion de Castrillon, arciprestazgo de Pravia de Aquende, arcedianato y obisp. de Oviedo. La poblacion está incorporada con Castrillon (*V. este art.*), 1 iglesia parroquial. Situada en un fertil valle á O. y cerca de 1 leg. de la villa de Avilés. Confina por N. con el lugar de Carcedo, de la parroquia de Laspra, por S. con el término de Tebayes, de la de Pillarno, por E. con el lugar de Caliero, de la de San Cristobal, y por O. con el lugar de Bamboniel, de San Martin de Laspra; por cuyos términos estiende los suyos como 1 legua de N. á S. y ½ de E. á O. Sus vecinos se dedican á la agricultura, y cogen anualmente 150 fanegas de escanda, 370 de trigo, 140 de centeno, 2,600 de maiz, 300 de habas, 20 de mijo y panizo, 220 de castaña, 10 de habas negras, patatas, frutas de varias clases, como manzanas, peras, nisos, piescos é higos, y algo de cáñamo y lino. Se crian en sus prados ganado vacuno y caballar, y algunas abejas y pocas cabras. Los habitantes se hallan divididos entre los lugares de Plata [la], San Miguel, Bárcenas [las], Llodares, Rellago, Peña de Rey, Braña [la], Ramera [la]. Contr. 402 rs. 14 maravedises.

QUILOS, L. S. de España, provincia de Leon, partido de Ponferrada, jurisdiccion de Villafranca, obisp. de Astorga. A. P., 82 vecinos, 320 habitantes, 1 parr. Situado al E. de Arganza, en el punto donde desagua el arroyo de San Miguel (*V. Arganza*). Dista 3 leguas de la cabeza de partido. Contribuye 2,445 rs. 2 mrs. Derechos enagenados 502 rs. 19 mrs.

QUINCIAN, Ald. S. de España en Galicia, provincia y obispado de Lugo, jurisd. de Quinzan de Carballo. Es una de las que componen la parr. do Mato (*Véase*).

QUINCOCES DE SUSO, L. R. de España, provincia y arzobispado de Burgos, partido de Castilla la Vieja en Laredo, corregimiento de Villarcayo, meriad. de Losa, junta de Oteo. R. P., 18 vecinos, 75 hab. (*V. Quincoces de Yuso, de quien dista ½ de hora, y Baro*). Dista 16 leguas de la capital. Contribuye con la junta.

QUINCOCES DE YUSO, L. R. de Esp. provincia y arzobispado de Burgos, corregimiento de Villarcayo, merindad de Losa, junta de Oteo. Reg. P., 70 vecinos, 286 habitantes, 1 parroquia, 1 posada, mediano caserío. Situado en la carretera que conduce desde Cervera de Rio Pisuerga á Vizcaya, en cuyos confines se encuentra. Está á orilla del rio Gerta, sobre el cual tiene un puente de piedra, y á la parte opuesta del pueblo, á corta distancia, corre otro riachuelo. Confina con Lastras de la Torre y Quincocillo ó Quincoces de Suso, de la misma situacion y productos, que se reducen á granos, legumbres, leña y ganados. Dista 16 ½ leguas de la capital. Desde Medina de Pomar hay 6 horas de marcha militar, en cuyo intermedio se encuentra Torres, La Cerca, Momediano, Paresotas, Oteo y Lastras de la Torre. Desde aqui hasta la frontera de Vizcaya, no hay mas que 2 ½ horas, pasando por Quincoces de Suso y la venta de Mambliga. Contribuye con la Junta.

QUINDIMIL (San Miguel de), Felig. R. de España en Galicia, prov. y obispado de Lugo, jurisdiccion de Ulloa. Reg. P., 38 vecinos, 190 habitantes, 1 parroquia que se compone de las aldeas Felmil, Pena,

Digitized by Google

Montarelo, Vilardelmonte y Villaramil. Situada entre dos arroyuelos, cuyas aguas van á parar al rio Ulla, lindando con las parroquias de Carballal, Ermora, Cuiña y Meigide. Produce trigo, centeno, maiz, legumbres y alguna Castaña. Industria: telares de lino y lana para el uso de los hab. Contribuye 528 rs. 19 mrs.

QUINDÓS (San Justo de), Feligresia S. de España en Galicia, provincia y obisp. de Lugo, jurisdiccion de Cervantes. J. O, 36 vecinos, 175 habitantes, 1 parroquia compuesta de las aldeas Sebane y Estramar de arriba. Su situacion y productos se hallaran en el artículo de la jurisdiccion Contribuye 305 rs. 4 mrs.

QUINES (Santa Maria de), Feligr. Ab. de España en Galicia, prov. y obispado de Orense, jurisdiccion de Melon. J. O.. 322 vecinos, 1,600 habitantes, 1 parroquia administrada por dos curas, y comprende las aldeas de Vivenzo, Cobelo, Negrelle, Codesas, Villaverde, Ivia y Perigigueiro (donde hay unos baños de aguas termales), y Franceles. Situada á orilla del rio Avia. Produce centeno y maiz. Contr. 6,220 rs.

QUINTA, Jurisdiccion Ab. y E. de Esp. en Galicia, provincia y arz. de Santiago. Compuesta de 14 feligresias, á saber: San Vicente de Aguas Santas, San Juan de Bujan, San Miguel da Costa, Santa María de Cruces, San Martin de Hermedelo, San Pedro de Herbogo, Santa Maria de Lampai, Santa Maria de Loroño, Santa Maria de Oin, Santa Mariña de Rivasar, San Mamed de Rois, San Lorenzo de Seira, Santo Tomé de Sorribas, y Santa Maria de Urdilde, en cuyos respectivos artículos puede verse su poblacion, situacion, productos y demas circunstancias. Dista 3 leguas de la capital.

QUINTA, Aldea Ab. de España en Galicia, provincia de Lugo, jurisdiccion de Camba de Rodeyro, y una de las que componen la parroquia de Santa Marina de Pescoso [*Véase*].

QUINTA, Aldea S. de España en Galicia, provincia y obispado de Lugo, jurisd. de Deza, y una de las que componen la parroquia de San Adriano de Moneijas (*Véase*).

QUINTA, Aldea S. de España en Galicia, provincia y obispado de Lugo, jurisdiccion de Moreda, y una de las que componen la parroquia de San Julian de Serode (*Véase*).

QUINTA, Aldea S. de España en Galicia, provincia de Lugo, jurisdiccion de Somoza Mayor de Lemos, y una de las que componen la parroquia de San Juan de Noceda (*Véase*).

QUINTA, Aldea S. de España en Galicia, provincia de Lugo, jurisdiccion de Deza, y una de las que componen la parr. San Juan de Palmou (*Véase*).

QUINTA, Ald. S. de España en Galicia, provincia de Lugo, jurisdiccion de Muradelle. Es una de las que componen la parr, del Coto Red. de Viana (*Véase*).

QUINTA, Ald. S. de España en Galicia, provincia y obispado de Lugo, jurisdiccion de Friol. Es una de las que componen la parroquia de San Julian de Ousa [*Véase*].

QUINTA, Ald. R. de España en Galicia, provincia y obispado de Lugo, jurisd. de Dozon. Es una de las que componen la parroquia de Sta. Maria de Dozon (*Véase*).

QUINTA, Ald. S. de España en Galicia, provincia y obispado de Orense, jurisd. de Roucos. Es una de las que componen la parroq. de San Lorenzo de Pena (*Véase*).

QUINTA, Aldea Abad. de España en Galicia, provincia de Lugo, abadia y jurisdiccion de Samos, y una de las que componen la parr. de San Cristóbal de Lozara [*V*].

QUINTA, Ald. Ab. de España en Galicia, provincia y obispado de Lugo, jurisd. de San Antolin de Toques, y una de las que componen la parroquia de San Julian do Monte (*Véase*).

QUINTA, Ald. S. de España en Galicia, provincia y obispado de Lugo, jurisdiccion de Puebla de San Julian. Es una de las que componen la parroq. de Santa Maria Magdalena de Moscan [*Véase*].

QUINTA, Ald. S. de España en Galicia, provincia de Lugo, jurisd. de Muradelle. Es una de las que componen la parroquia de San Payo de Muradelle [*Véase*].

QUINTA, Ald. S. de España en Galicia, provincia de Lugo, jurisdiccion de Rozas. Es una de las que componen la parroquia de San Lorenzo de Fiz de Rozas [*Véase*].

QUINTA, Ald. S. de España en Galicia, provincia de Lugo, jurisdiccion de Castroverde. Es una de las que componen la parr. de Ponsoda [*Véase*].

QUINTA, Ald. Ecl. y S de España en Galicia, prov. y obispado de Lugo, jurisd. de Rendar y Sirgueiros. Es una de las que componen la parroq. de Toldaos [*Véase*].

Digitized by Google

QUINTA, Ald. S. de España en Galicia, provincia de Lugo, jurisdiccion de Taboada, y una de las que componen la parroq. do Campo [*Véase*].

QUINTA, Aldea Ecl. de España en Galicia, provincia y obisp. de Lugo, jurisd. de Santiago de Readegos. Es una de las que componen la parroq. de Santiago de Readegos (*Véase*).

QUINTA, Ald. S. de España en Galicia, provincia de Lugo, jurisdiccion de Villar. Es una de las que componen la parroquia de Sta. Maria de Piñeyra (*Véase*).

QUINTA, Ald. Ecl. de España en Galicia, provincia y obisp. de Lugo, jurisd. de Ferreira de Pallares. Es una de las que componen la parroq. de Pradeda (*Véase*).

QUINTA, Ald. S. de España en Galicia, provincia de Lugo, jurisdic. de Navia de Suarna, y una de las que componen la parroquia de Barcia (*Véase*).

QUINTA, Ald. S. de España en Galicia, provincia y obispado de Lugo, jurisd. de Deza. Es una de las que componen la parr. de San Jorge de Cristimil (*Véase*).

QUINTA (San Pedro de), Felig. S. de España en Galicia, provincia y obispado de Lugo, jurisdiccion de Torés. J. O., 190 vecinos, 956 habitantes, inclusos los de Torés, San Juan de, una parroquia que se compone de las aldeas Villavol, Vilela y Mazo. Contribuye 744 rs. 21 mrs.

QUINTA [Santa Eulalia de], Felig. S. de España en Galicia, provincia y obisp. de Lugo, jurisdic. de Cancelada de abajo. J. O., 112 vecinos, 563 habitantes, 1 parroquia, que se compone de las aldeas Buisan, Balajad, Castelo de Maria, Hermida, Cortellan, y la mitad del lugar de Souto. Contribuye 297 rs. 6 mrs.

QUINTA DE LOR [Sta. Maria de], Feligr. Ord. de España en Galicia, prov. de Orense, obispado de Lugo, jurisdiccion de Quiroga. J. O., 184 vecinos, 1060 hab., 1 parroquia, que comprende las aldeas de Carballo; Souto, Pozos, Rio mayor, Paradela, Margaride, Santa Andrea, Freijeiro, San Pedro, Castivilar, Soane, Orjais, Gestoso, Lamas y Bustelo. Situado á la izquierda del rio Lor, que da nombre á una comarca que puede mirarse como una prolongacion del valle de Quiroga, á cuyo distrito pertenece. Se halla á 2 leg. O. de la cabeza de partido, y su situacion topográfica es al O. S. E., al pie de una de las colinas que componen su terreno, el cual es por la mayor parte quebrado, y se va elevando en varias direcciones, principalmente de S. O. á N. E. Las demas aldeas estan situadas, poco mas ó menos del mismo modo, á las dos márgenes del rio, á escepcion de Rio mayor, que lo esta á la izquierda de un riachuelo del mismo nombre, como á unas 2500 varas al E. de aquel, en una cañada que forman algunos montes. Los pueblos de Bustelo, Lamas, Vilar, Gestoso, Orjais y Soane estan en la parte mas alta y montañosa del pais, á 1 legua N. E. de Quinta. Esta parroquia y las de Barja de Lor y Santiago de Aguas-mestas son las que componen la comarca de Lor. Sus productos son los mismos que los de Quiroga [*Véase*].

QUINTA DE LA MONTAÑA, L. de España, provincia de Asturias, concejo de Castropól, obispado de Oviedo; 210 vec., 1037 habitantes, 1 parroquia. Contr. 932 rs. 33 mrs. Derec. enag. 73 rs. 10 mrs.

QUINTA DO MONTE, Aldea S. de España en Galicia, provincia y obisp. de Lugo, jurisdiccion de Chantada. Es una de las que componen la parroquia de Pradeda (*Véase*).

QUINTA ó VILOUTA DE ARRIBA, Ald. S. de España en Galicia, provincia de Lugo, jurisd. del Real Coto de Doncos. Esta aldea comprende parte de la parroquia de Viloutz (*Véase*).

QUINTAELA, L. de España, provincia de Asturias, concejo de Oscos, Sta. Eulalia de, (*V. este articulo*).

QUINTAIRO, Aldea S. de España en Galicia, provincia de Lugo, jurisdiccion de Saviñáo. Es una de las que componen la parroquia de San Martin de Vilelo (*V.*).

QUINTALONGA, L. de España, prov. de Asturias, concejo de Castropól; 1 vec., 5 habitantes, parr. de Castropól (*Véase*).

QUINTAN, Ald. S. de España en Galicia, provincia de la Coruña, arzobispado de Santiago, arciprestazgo de Faro, y una de las que componen la parroquia de Louredo, Santa Maria de, (*Véase*).

QUINTANA, V. Ord. de España, provincia de Estremadura, partido de Villanueva de la Serena, priorato de Magacela. A. O., 900 vecinos, 3,819 habitantes, una parroquia, 1 pósito. Situado en una hondonada (*Véase Campanario*). Produce centeno, cebada, avena y garbanzos. Industria

Digitized by Google

arrieria, y telares de lana. Dista 21 leg. de la capital, 5 de la cabeza de partido, 14 de Cáceres, y 55 de Madrid. Contr. 17,861 rs. 4 maravedises.

QUINTANA, V. de España, provincia de Alava, hermandad de Marquinez, vic. de Campezo, diócesis de Calahorra, provincia de Alava; 36 vecinos, 179 habitantes, una parroquia, 2 ermitas. Se gobierna por un A. O., 2 regidores y procurador. Hay una escuela de primeras letras y otra de gramática. Situada al E. de la villa de Lagran, distante casi 2 leguas. Confina por N. con Apellaniz y Bujanda, por S. con Bernedo, por O. con San Roman de Campezo, y amojona con Cabredo de Navarra. Produce de todo grano.

QUINTANA, Parroq. de España, provincia de Asturias, concejo de Miranda, donde está incorporada su poblacion.

QUINTANA, L. R. de España, prov. obispado y partido de Santander, valle de Toranzo. R. P., 40 vecinos, 129 habitantes, 1 parroquia. Dista 17 leg. de Burgos. Contr. 400 rs. Derec. enag. 240 rs.

QUINTANA, L. R. de España, prov. y arzobispado de Burgos, part. de Castilla la vieja en Laredo, corregim. de Villarcayo, merindad de Valdivielso. R. P., 28 vecinos, 108 habitantes, 1 parroquia. Situado en un llano delicioso, aunque no muy fértil; rodeado de los rios Nela y Triema. Prod. 1600 fanegas de todo grano (*Véase Valdivielso*). Dista 13½ leguas de la capital. Contribuye con la merindad.

QUINTANA, L. R. de España, prov. y arzob. de Burgos, part. de Candemuño, jurisdiccion de Lara. A. P. Su poblacion y contribucion estan incorporados con Lara y su tierra. Dista 5½ leg. de la capital.

QUINTANA, L. S. de España, prov. y partido de Leon, jurisdiccion de Cepeda. A. O., 32 vecinos, 120 habitantes, 1 parr. Situado cerca del rio Tuerto, lindando con Oliegos, Palacios-mil y Villamediel. Prod. yerba, heno, lino abertizo, urces con sus cepos, centeno, hortaliza y algunas patat. Dista 6½ leg. de la capital. Contribuye con la jurisdiccion.

QUINTANA, L. S. de España, prov. de Valladolid, partido de la Puebla de Sanabria, obispado de Astorga. A. P., 48 vec., 210 habitantes, 1 parroquia. Situado al pie de un cerro, en tierra de serrania. Hay en su término abundantes canteras de piedra de grano fino. Produce centeno, lino, frutas y pastos para la cria de ganados. Dista 1 leg. N. O. de la Puebla. Contribuye 1277 rs. 20 mrs. Derechos enag. 312 rs.

QUINTANA, L. S. de España, prov. de Valladolid, part. de Rueda del Almirante. A. P., 31 vecinos, 122 habitantes, 1 parroquia. Situado a orilla del rio Esla que le separa de la cabeza de partido, lindando con término de Valdepolo, Villamondrin y Aldea de la Puente. Produce trigo, ceb., centeno, lino, pastos y ganados. Dista 21 leguas de la capital. Contribuye 561 reales 2 maravedises.

QUINTANA, L. de España, prov. de Asturias, concejo de Oviedo; 3 vecinos, 15 habitantes, parroquia de San Vicente de Villaperi [*V. este artículo*].

QUINTANA, L. de España, provincia de Asturias, concejo de Valdes; 25 vecinos, 122 habitantes, parroquia de San Miguel de Cenero (*Véase*).

QUINTANA, L. de España, provincia de Asturias, conc. de Grandas de Salime; 2 vecinos, 9 habitantes, parr. de Grandas [*Véase*].

QUINTANA, L. de España, provincia de Asturias, concejo de Nava, parroquia de Nava, San Bartolomé de, [*V. este art.*]; 44 vecinos, 199 habitantes. Contrib. 300 rs. 5 maravedises.

QUINTANA, L. de España, provincia de Asturias, concejo de Llanes; 32 vecinos, 152 habitantes, parroquia de Posada ó Santiago de Valdellera (*V. este artículo*). Dista ¼ de leg. al E. de la iglesia matriz.

QUINTANA, L. de España, provincia de Asturias, concejo de Oscos, Sta. Eulalia de, (*V. este art.*).

QUINTANA, L. de España, provincia de Asturias, concejo de Gijon, de la parr. de Veldornon (*V. este art.*).

QUINTANA, Desp. S. de España, prov. de Aragon, partido de Benavarre, obisp. de Lérida. Sit. a orilla del rio Noguera, Ribagorzana, lindando con términos del principado de Cataluña. Produce pocos granos, pastos y ganados. Dista 9 leguas de Benavarre.

QUINTANA, Desp. S. de Esp., prov. de Madrid, partido de Alcalá.

QUINTANA (LA), L. R. de Esp., prov. de Palencia, partido de Reynosa, arzobisp. de Burgos. Reg. P., 32 vecinos, 114 habit., 1 parroquia. Su situacion se hallara en el

Digitized by Google

artículo del concejo de las Quintanillas, con quien contribuye. Dista 1 ¼ leg. de la cab. de partido.

QUINTANA Ó QUINTANILLA, L. de España, provincia de Alava, hermandad, vicariato y arciprestazgo de Valdegovia, diócesis de Burgos; 14 vecinos, 72 habit., 1 parroquia y 3 ermitas. Confina por N. con Balluerca, por S. con Lalastra, por E. con Corro, y por O. con Bóveda. Produce de todo grano.

QUINTANA DE FUSEROS, L. S. de España, provincia de Leon, partido de Ponferrada, jurisdiccion de Bembibre. A. P., 69 vecinos, 260 habitantes, 1 parroquia, 1 pósito. Sit. en las sierras de Gistredo, donde nacen los rios Librán, Noceda y Bembibre, lindando con Urdiales, Cabanillas y Herrerias de Marciel. Prod. algunos granos, mucha leña, pastos y ganados. Contr. 2,154 rs. 7 mrs. Derechos enagenados 218 reales.

QUINTANA DE MANVIRGO, V. S. de España, provincia de Burgos, partido de Aranda de Duero, comunidad y tierra de Roa, obispado de Osma. A. O., 114 vec., 457 habitantes, 1 parroquia que tiene por anejo al despoblado de la Aldehuela, que se despobló el año de 1701. Situada en una hermosa llanura rodeada de almendros, nogales y otros árboles, con esposicion al S. Tiene hácia el E. una laguna que se seca algunos años; pero nunca faltan en ella muchas y buenas sanguijuelas; hay junto á ella una cuesta llamada de Manvirgo, donde sin duda hubo castillos ó fortalezas, pues hace pocos años que aun se conservaban los restos. Produce toda especie de granos y legumbres, anís, azafran y vino. Dista 13 leguas de la capital. Contr. 3,563 reales 11 mrs. Derechos enagenados 3,054 reales 1 maravedí.

QUINTANA DE RANEROS, L. R. de España, prov. y part. de Leon, hermandad de la Valdoncina. A. P., 54 vecinos, 203 habitantes, 1 parroquia. Dista 1 ½ leg. de la capital. Contribuye 474 reales 20 mrs.

QUINTANA DERUEDA, L. R. de Esp., provincia y arzobispado de Burgos, partido de Castilla la Vieja en Laredo, corregim. de Villarcayo, merindad de Castilla la Vieja. Reg. P., 19 vecinos, 76 habitantes, 1 parroquia. Situado á orilla del rio Torme, que desagua en el Nela, llevando sus aguas al Ebro, lindando con Villanueva la blanca y Mozares. Produce granos y bastante gan. Dista 14 leguas de la capital. Contr. con la merindad.

QUINTANA DE VALDELUCIO, L. S. de España, prov. y arzobispado de Burgos, partido de Villadiego, cuadrilla de Valdelucio. A. P., 24 vecinos, 97 habitantes, 1 parroquia. Para su situacion y productos (*V. Villadiego*). Dista 10 ½ leguas de la capital. Contribuye 1,160 reales, 16 mrs.

QUINTANA DEL JON, L. S. de Esp., provincia y partido de Leon, cabeza de la jurisdiccion de Cepeda. A. O., 26 vecinos, 100 habitantes, 1 parroquia. Situado al E. de Palacios Mil, y se halla defendido al N. por una sierra poblada de robles, de la cual se precipita un arroyo que baña al pueblo, y con sus aguas riegan los habitantes sus huertecillos y algun lino abertizo. Produce heno, centeno, leña y hortaliza. Dista 6 leguas de la capital. Contribuye con la jurisdiccion.

QUINTANA DEL MARCO, V. S. de España, provincia y partido de Leon, ob. de Astorga, exenta. A. O., 120 vecinos, 496 habitantes, 2 parroquias, 1 ermita. Sit. en una vega, por cuyo centro pasa el rio Jamuz, sobre el cual hay un puente de piedra. Tiene un castillo de los condes de Oñate, algunas arboledas, y una presa con tres molinos. Al E. hay un arroyuelo que riega varias praderias, y al N. S. y O. montes de carrasca. Produce trigo, cent., cebada, lino y legumbres. Ind.: molinos de harina y de aceite. Fábricas de estameña y obra prima. Confina con los pueblos de Genistacio, Navianos de la Vega, la Nora, Villanueva de Jamuz y S. Juan de Torres. Todos de iguales productos é industria: escepto Jenistacio y la Nora, en que no hay telares de lienzos ni estameñas. Dista 7 y ½ leguas de la capital. Contr. 1,536 rs. 15 mrs. Derechos enagenados 465 rs. 29 mrs.

QUINTANA DEL MONTE, L. S. de España, provincia de Valladolid, partido de Rueda del Almirante, obisp. de Leon. A. P., 40 vecinos, 180 habitantes, 1 parr. Situado á 3 leguas de la cabeza de partido, lindando con términos de Villamunio, Valdepolo, y Villaverde la Chiquita. Produce trigo, centeno, vino. Dista 21 leguas de la capital. Contr. 709 rs. 20 mrs.

QUINTANA DEL PIDIO, V. R. de Esp., provincia de Burgos, partido de Aranda de Duero, obisp. de Osma. A. O., 213 vecinos,

Digitized by Google

925 habitantes, 1 parroquia con un priorato de Benedictinos de Silos, 1 pósito. Produce 60,000 cantaros de vino [*V. Gumiel del Mercado*]. Esta villa está en un valle, á la falda de una cuesta con esposicion al S.: tiene su término ½ legua de largo y ¼ de ancho. En este valle corre un arroyo bastante abundante, pues el rio Duero está en otro valle 2 leguas de aquí. Confina con Gumiel de Izan, la Aguilera y Villanueva de Gumiel. Dista 12 leguas de la capital. Contrr. 8,425 rs. 2 mrs. Derechos enagen. 1,857 reales 13 maravedises.

QUINTANA DEL PINO, L. R. de Esp., provincia y arzobispado de Burgos, partido y jurisdiccion de Villadiego. Reg. P., 7 vecinos, 29 habitantes, 1 parroquia. Sit. en la márgen del rio Uribel (*V. Villadiego*). Prod. trigo, centeno, cebada, legumbres y bastante yerba. Dista 6 leguas N. O. 4.° N. de la capital. Contr. 207 rs. 26 mrs.

QUINTANA DEL PUENTE, V. S. de España, provincia de Palencia, partido de Campos, arzobispado de Burgos. A. P., 42 vecinos, 148 habitantes, 1 parroquia. Sit. en un llano junto al camino real de, Burgos á Valladolid, y la baña por el N. el rio Arlanza, sobre el cual tiene un puente de piedra, y á la inmediacion una deliciosa vega. Produce legumbres, trigo, morcajo, cebada y vino, algunos ganados. A la ½ leg. N., y á la izquierda del camino, hay un monasterio de monjas Benitas, con una pequeña parroquia y 8 vecinos, que se intitula Monasterio del Moral, y á los ¼ de legua S. está Herrera de Valdecañas. Dista 5 leguas de la capital, y 2 de Torquemada. Contr. 2,163 rs. 11 mrs. Derec. enag. 570 rs.

QUINTANA DEL REBOLLAR, L. R. de España, provincia y arzobispado de Burgos, partido de Castilla la Vieja en Laredo, corregimiento de Villarcayo, merindad de Sotos Cueba. Reg. P, 35 vec., 143 habitantes, 1 parroquia. Dista 17 leg. de la capital. Contribuye con la merindad.

QUINTANA DEL ROJO, L. R. de Esp., provincia y arzobispado de Burgos, part. de Castilla la Vieja en Laredo, corregim. de Villarcayo, valle de Manzanedo. R. P., 22 vecinos, 89 habitantes, 1 parroquia. Sit. al pie de una alta cordillera que la defiende de los vientos N., lindando con Cubillos del Rojo, San Martin y Arges. Pasa á corta distancia de estos últimos el rio Ebro, y produce granos, grana, abundancia de hortalizas y legumbres. Dista 14 ½ leguas de la capital. Contr con el valle.

QUINTANA DE LA PEÑA, L. R. de España, provincia, obispado y partido de Leon, concejo de Modino. A. O., 14 vec., 66 habitantes. Sit. en una cuesta a las inmediaciones del rio Esla, lindando con térm. de Cisterna y Val-Martin. Produce trigo, centeno, cebada, garbanzos, lino, yerbas y montes. Dista 9 leguas de la capital.

QUINTANA DE LOS PRADOS, Barr. R. de España, provincia de Burgos, part. de Castilla la Vieja en Laredo, jurisdiccion de la villa de Espinosa de los Monteros [*V. este art.*]. A. O., 26 vecinos, 101 hab.

QUINTANA Y CONGOSTO, L. S. de España, provincia y part. de Leon, jurisd. de Villanueva de Valdejamuz, obispado de Astorga. A. P., 49 vecinos, 188 habit., 1 parroquia. Sit. en un pequeño valle, frio y estéril, rodeado de montañas. Produce centeno, algun heno y patatas. Industria: ir á vender leña á la Bañeza. Dista 8 ½ leg. de la capital. Contr. 985 rs. 5 mrs. Derec. enagenados 136 rs. 26 mrs.

QUINTANA BUREBA, V. R. de Esp., provincia y arzobispado de Burgos, partido y merindad de Bureba, cuadrilla de Cameno. A. O., 32 vecinos, 126 habit., 1 parr. Situada en terreno montuoso, cerca del rio Oca, lindando con Quintanilla Cabe-Rojas, Rojas, Quintana-Suso y Buezo. Produce granos, legumbres, vino, lino, pastos y ganados. Dista 7 ½ leguas de la capital. Contr. 847 rs. 6 mrs.

QUINTANA DIEZ DE LA VEGA, L. S. de España, provincia de Palencia, partido de Carrion, obispado de Leon; 30 vecinos, 133 habitantes, 1 parr., 1 pósito. Situado en vega, y pasa por ella el cauce de la ribera baja de Saldaña, y un arroyo por medio del pueblo. Clima desigual, y abundante de aguas. Produce buenos pastos y yerbas, trigo, cebada, centeno, legumbres, y lino de regular calidad, como tambien toda especie de ganado. Industria: un molino harinero de tres ruedas, un batan, y otro molino de aceite de linaza. Es patria del ilustrísimo señor don Bartolomé Santos de Risola, obispo que fue de Sigüenza. Dista 5 leg. de la cabeza de partido. Contribuye 1,748 rs. 13 mrs. Derechos enagenados 320 rs. 28 mrs.

QUINTANA-DUEÑAS, L. R. de España, provincia, partido, alfoz, jurisdiccion y

Digitized by Google

arzobispado de Burgos. A. P., 108 vecinos, 445 hab., 1 parroquia, 2 palacios antiguos. Situado en una colina chata, á la orilla occidental del Hubierna, en el camino real que conduce á Santander. Produce trigo alaga, cebada, avena, yeros, legumbres, y bastantes árboles; poco ganado lanar, pero se hace muy buen queso. Se regula su cosecha anual en 11,000 fanegas de todo grano; y su vega está poblada de olmos, chopos y sauces, regados de una multitud de arroyos. Confina por N. con Arroyal, por E. con Villarmero, por S. con Burgos y su barrio de Villagonzalo de Arenas, y por O. con Páramo, todos en el radio de 1 leg., y todos en la llanura, menos el último. Dista 1 leg O. 4° N. O. de la capital. Contribuye 2,977 rs. 6 mrs.

QUINTANA-ELEZ, V. R. de España, provincia y arzobispado de Burgos, partido y merindad de Bureba, cuadrilla de la Vid. A. O., 33 vec., 133 habitantes, 1 parroquia. Situada á orillas del rio Matapan; lindando con términos de Berzosa, Soto y Navas. Produce trigo, cebada, avena, legumbres, pastos, y ganado lanar. Dista 10 leg. de la capital. Contr. 690 rs. 24 mrs.

QUINTANA ENTELLO, L. S. España, provincia y partido de Santander, arzobispado de Burgos, valle de Valdebezana. R. P., 9 vecinos, 28 habitantes, 1 parroquia. (*Véase Villabascones*). Sit. en la carretera que conduce de Santander á Rioja por el Escudo, entre la venta del Corconte y Cubillos del Rojo, á 2 leguas de la primera, y 1 del segundo. Dista 14½ leg. de Burgos. Este pueblo fue quemado por el ejército frances en el año de 1808, a su primera invasion. Contribuye con el valle.

QUINTANA ENTRE PEÑAS, V. R. de España, provincia y arzob. de Burgos, partido de Castilla la Vieja en Laredo, merindad de Cuesta-Urria. R. P., 13 vecinos, 54 habitantes, 1 parroquia. Sit. á la orilla izquierda del rio de la Orden. Confina por E. con Quintanilla de Monte Cabezas, por S. E. con la Orden, y por S. con Vallujera. Sus productos son los mismos que estan designados en el artículo Tobalina (*Véase*). Dista 14 leguas de la capital. Contribuyen ambos con la merindad.

QUINTANA-HADO, L. R. de España, provincia y arzobispado de Burgos, partido de Castilla la Vieja en Laredo, corregimiento de Villarcayo, merindad de Montija. R. P., 16 vecinos, 66 habitantes, 1 parroq. que sirve tambien para Cuesta-Haedo. Sit. 2 leguas al N. de Villarcayo, poco mas de 1 de Espinosa, en la misma direccion; 2¼ S. O. de Medina de Pomar, y otro tanto de Salinas al O., y á 15 de la capital. Produce trigo con escasez, alaga, rosillo superior, yeros, cebada, y algunas legumbres. Indust.: cria de abejas, ganado lanar, caballar, vacuno, de cerda y cabrio. Contribuye con la merindad.

QUINTANAJUAR, L. Ab. de España, provincia, arzobispado y partido de Burgos, jurisd. de Rio-Hubierna. A. P., 21 vecinos. 86 habitantes, 1 parroq. Situado en terreno escaso de aguas, pues aun el bosque no las tiene sino en invierno; mas sin embargo están en ellos las primeras vertientes al Ebro. Prod. corta cosecha de trigo, cebada y legumbres; cria de ganado lanar. Dista 5½ leguas N. 4.° N. E. de la capital. Contribuye 542 rs. 6 mrs.

QUINTANAJUAR, Venta de España, provincia de Burgos, jurisdiccion de Rio Hubierna.

QUINTANA LA CUESTA, V. R. de España, provincia y arzobispado de Burgos, merindad de Cuesta-Urria. R. P., 29 vec., 118 habitantes, 1 parroquia. Dista 13 leg. de la capital. Contribuye con la merindad.

QUINTANA LOMA, L. S. de España, provincia, arzobispado y partido de Burgos, valle de Sedano. R. P., 38 vecinos, 157 habitantes, 1 parroquia (*V. Villaescusa del Butrón*). Esta en terreno quebrado, que sirve de línea divisoria de las vertientes del Ebro y Duero. Produce centeno, trigo, y esquisitas legumbres. Dista 7 leguas N. de la capital. Contribuye 438 rs. 33 mrs. Derechos enagenados 43 rs. 8 mrs.

QUINTANA LORANCO, V. Ab. de España, provincia y arzobispado de Burgos, partido de Juarros y la Mata, hermandad de Montes de Oca. A. O., 80 vecinos, 320 habitantes, 1 parroquia. Situada entre Belorado y Bribiesca, en unas lomas de tierra yesera, con muchas cuestas peladas, de aguas gordas y escasas, por lo que su terreno es bastante estéril, y es la causa de que muchos de sus habitantes tengan que marcharse á cavar las viñas á la Rioja para poderse sostener. Produce algunos granos, y muy poco ganado lanar churro. Dista 8 leguas de la capital. Contribuye 4,078 rs. 28 mrs. Derechos enag. 669 rs. 15 mrs.

Digitized by Google

QUINTANA LUENGOS, L. S. de España, provincia de Palencia, partido de Carrion. R. P., 29 vecinos, 118 habitantes, 1 parroquia. Situado en llano, á orillas del Pisuerga, y próximo á Rueda, como á un tiro de fusil, y á la misma de Barcenilla. Prod. trigo, cebada, centeno, legumbres y lino. Ind.: algunos tejedores, criadores de ganados y pastores trashumantes. Dista 9 leg. de la cabeza de partido. Contribuye con la jurisdiccion de Cervera.

QUINTANA MACÉ, L. R. de España, provincia y arzobispado de Burgos, partido de Castilla la Vieja en Laredo, corregimiento de Villarcayo, merindad de Losa, junta de Cerca. R. P., 7 vecinos, 29 habitantes. Su situacion y productos se hallarán en el artículo de la merindad. Dista 14 leg. de la capital. Contribuye con la Junta.

QUINTANAMANIL, L. R. de España, provincia de Palencia, partido de Reynosa, arzobispado de Burgos. R. P., 12 vecinos, 48 habitantes, 1 parroquia. Situado en la hermandad de Yuso. Confina por N. con Sonvalle, por E. con Sancheris, por S. con Monegro, y por O. con Aldueso. Sus productos son los indicados en el art. Reynosa. Dista 2 leg. de la cabeza de partido. Contribuye 213 rs. 11 mrs.

QUINTANA MARIA, V. S. de España, provincia y arzobispado de Burgos, partido de Castilla la Vieja en Burgos, valle de Tobalina. A. O., 16 vecinos, 69 habitantes, 1 parroquia. Situada en el ángulo que forma la embocadura del rio de la Orden en el Ebro, corriendo aquel de N. á S., y éste de O. á E. Confina por N. con Lozares, por O. con Santocildes, por S. con Frias que está del otro lado del Ebro, y por O. con Palazuelos del otro lado del de la Orden. Para sus productos (*Véase Tobalina*). Dista 13½ leguas de la capital. Contribuye con el valle.

QUINTANA MARTIN GALINDEZ, V. S. de España, provincia y arzobispado de Burgos, partido de Castilla la Vieja en Burgos, capital del valle de Tobalina. A. O., 48 vecinos, 211 habitantes, 1 parroq. unida á Cormenzana. Sit. á la márgen izquierda del Ebro, que corre de O. á E. Confina por N. con Promediano, Ranedo y Leciñana; por O. con Santocildes; por S. con Montejo de S. Miguel, y por E. con Parbusion [*V. Tobalina*]. Dista 13½ leg. de la capital. Contribuye con el valle.

QUINTANA-OLIO, V. R. de España, provincia y arzobispado de Burgos, partido y merindad de Bureba, cuadrilla de Caderechas. A. O., 1 parroquia. Su poblacion, situacion y productos se hallarán en el art. Cantabrana. Dista 9 leguas de la capital. Contribuye 844 rs. 11 mrs.

QUINTANA OLMUÑO (QUINTANA FORTUNI), L. R. de España, provincia, partido y arzobispado de Burgos, jurisdiccion de Rio Hubierna. A. P., 66 vecinos, 289 habitantes, 1 parroq. con dos curas beneficiados, 2 posadas que llaman las Ventas, en el camino que conduce desde Burgos á Medina de Pomar y Santander. Situado en plano inclinado, á la falda oriental de una colina chata que se estiende al O. del pueblo, bañado por el Rio Hubierna por N. y E. Goza de una vega estendida y ondeada, que da buenas cosechas de trigo alaga y mocho, cebada, yeros y legumbres; pero escasea, como todos los pueblos del mismo valle, de maderas de construccion y de combustible. Confina por E. con Riosécas y la Granja de Cendreras, por S. con Soto Palacios, por S. O. con Villanueva de los Asnos ó Rio Hubierna, por O. con Celadilla de Sotobrin, por N. con Hubierna, y por N. E. con Villaverde de Peñahorada; todos situados en el radio de ½ legua, en una llanura algo ondeada, con algunas colinas bajas que varian y hermosean el terreno. Su cosecha anual puede regularse en 7,200 fanegas de todo grano. Al E. del pueblo, á distancia de un tiro de bala, hay un olmo muy viejo, que llaman de la Hermandad, porque á su sombra hacen anualmente la eleccion de alcaldes de la hermandad, que lo son en toda la merindad de Rio Hubierna. Es patria de San Juan de Ortega, que, al paso que tiene gran nombre entre los santos sacerdotes que veneramos en los altares, merece tambien contarse entre los arquitectos de primer órden de su siglo. Fue cura del mismo pueblo, y nació, segun la constante tradicion, en una casa, hoy ermita dedicada al santo, el año de 1080. Atribuyese comunmente á este Santo arquitecto la construccion y direccion del puente de Logroño en la Rioja, sobre el rio Ebro; pero documentos bien auténticos convencen ser anterior (*Véase Llorente, noticias de las provincias vascongadas*). Se conserva, en el altar mayor de la parroquia, una casulla que usó el santo, y al lado derecho estan depositados los

Digitized by Google

huesos de sus padres, que murieron con opinion de santidad. El conde Fernan-Gonzalo tuvo aquí un palacio, y gran cantidad de tierras labrantías, que cedió al cabildo metropolitano de Burgos, por las que éste cobra 600 fanegas de trigo de renta anual. Dista 2½ leguas N. 4.° N. O. de la capital. Contribuye 2,298 rs. 32 mrs.

QUINTANAPALLA, V. S. y de Behetría de España, part. y arzobispado de Burgos, cuadrilla y vicaría de Gamonal. A. M., 88 vecinos, 360 habitantes, 1 parroquia hermosa, casa de postas con 8 caballos, y parada de diligencia. Situada en el camino real de Burgos á Francia, entre Rubena y Monasterio de Rocilla, en un alto sitio, con exposicion al S.; clima sano y alegre, aunque nebuloso. En ella se toma el camino que dirige al célebre santuario de Santa Casilda, que está 5 leg. al O., y por medio de unos paramos que tiene al N., á cosa de ¼ de legua, seguia de E. á O. la antigua calzada romana que venia de Tarragona á Astorga, pasando por Sasamon. A 1 legua, entre esta villa de Quintanaplana y la de Monasterio, está la Brújula, que es uno de los sitios mas altos de España, y sus vertientes del E. van dirigiéndose por el Ebro á Tortosa y al Mediterráneo; las de O. van al Duero que las conduce al Océano. Por la parte del E., á 1½ legua, en la falda occidental de montes de Oca, está el monasterio San Juan de Ortega, de que da noticia el maestro Flores en el tomo 27 de su España sagrada. El terreno de esta villa es calcáreo, gredoso, yesoso, algo húmedo, y mas frio que el de Burgos, por hallarse en mayor altura. Su vega es muy feraz, y produce trigo, cebada, yeros, legumbres, lino, habas, y algunas hortalizas: tiene un monte cercado y muchos pastos, en que se mantienen muchos ganados lanares, vacunos y yeguas. Dista 1½ leg. escasa de la sierra del Atapuerca que está al S., y una del pueblo de este nombre que está al S. E., dominando el llano, en que Castellanos y Navarros se dieron aquella memorable batalla, en que estos perdieron á su rey don García, hermano del Castellano don Fernando I ó el Magno, y casi todo su ejército. En esta villa ratificó su matrimonio el rey don Cárlos II, año de 1682, con cuyo motivo fundó una capellanía dotada en 400 ducados para hijos patrimoniales, y concedió otros varios privilegios. Goza la villa de los despoblados de Castrillo de Quintanapalla y Villármios. Del primero se ven vestigios de su antigua parroquia, en una colina al E. de la villa y á ½ cuarto de legua; y del segundo al O. entre dos ramales de la vega, á la falda del monte. Dista 3 leguas N. E. de la capital. Contribuye 4,341 rs. 23 mrs.

QUINTANA RAYA, V. R. de España, provincia de Burgos, partido de Aranda de Duero, jurisdiccion de los Arauzos. A. O., 69 vecinos, 279 habitantes, una parroquia. Situada en el arciprestazgo de Coruña y límites del de San Esteban, á la orilla izquierda del rio Arandilla. Conf. por N. con Huerta de Rey, por E. con Quintanilla de Nuño, por S. con Hinojar, y por O. con Coruña y sitio donde estuvo la antigua Clunia (*V. Osma, obispado*). Dista 12 leg. de la capital. Contribuye 4,081 reales 23 maravedises.

QUINTANA REDONDA, L. R. de España, provincia y partido de Soria, sexmo de Luvia, obisp. de Osma. A. P., 51 vec., 230 habitantes, 1 parroquia, 1 posito. Sit. en la falda de una pequeña montaña, desde donde se domina todo el valle, lo que le hace agradable y de buenas vistas. Baña su término el rio Izana. Conf. con los pueblos de la Barbolla, Osonilla, Tar del Cuende, Miranda, los Llamosos é Izana. Produce granos de todas clases. Es patria del célebre Velasquillo, bufon de Felipe IV, de quien se cuentan muchas graciosidades, verdaderas ó falsas. Dista 4 leguas de la capital. Contribuye 693 rs. 22 mrs.

QUINTANA-RIO, L. R. de España, provincia, arzobispado y part. de Burgos, jurisdiccion de Rio Hubierna. A. P., 8 vec., 35 habitantes, 1 parroquia. Situado cerca del rio Hubierna y de la peña llamada la Polera, en una llanura, á 1 leg. de Hubierna y ¼ de legua de la Mata, cuya parroquia es regida por el mismo cura. Confina con Robredo Sobresierra, Villalbilla y Gredilla. Produce trigo alaga, cebada, yerba, avena, legumbres y lino; cria de ganado lanar, vacuno y caballar. Dista 5 leg. N. N. O. de la capital. Contribuye 133 rs. 7 mrs.

QUINTANA-RUZ, V. R. de España, provincia y arzobispado de Burgos, partido y merindad de Bureba, cuadrilla de Rojas. A. O., 14 vecinos, 52 habit., 1 parroquia. Sit. cerca del nacimiento del rio Omino, lindando con térm. de Lermilla, Arconada y Cobos. Produce trigo, cebada, avena,

Digitized by Google

yeros y algunas manzanas. Dista 5½ leguas de la capital. Contr. 363 rs 31 mrs.

QUINTANA-SECA, Barrio de España, provincia de Burgos, partido de Castilla la Vieja en Burgos, perteneciente á la ciudad de Frias.

QUINTANA-SOLMO, L. R. de Esp., provincia de Palencia, part. de Reynosa, arzobispado de Burgos. Reg. P., 12 vecinos, 41 habitantes, 1 parroquia. Situado en el valle de Valderredible, cerca del Ebro; confina con los pueblos de Otero, Cubillo de Ebro, la Puente del Valle y Arantiones. Sus productos son los indicados en el art. Reynosa, aunque con mucha escasez. Dista 5 leg. de la cabeza de partido. Contribuye con Valderredible (*Véase*).

QUINTANA-SUSO, V. R. de España, provincia y arzobispado de Burgos, partido y merindad de Bureba, cuadr. de Cameno. A. O., 11 vec., 47 habitantes, 1 parroquia. Situada en terreno montuoso, cerca del rio Oca y de los lagos de Santa Casilda, ó de Pozo-negro y Pozo-blanco, lindando con Quintana-Urria, Rojas, Quintana-Bureba y Buezo. Produce granos, legumbres, vino, lino, pastos y ganados. Dista 7¾ leguas de la capital. Contribuye 169 rs. 32 mrs.

QUINTANA-TELLO, L. S. de España, provincia y obispado de Palencia, partido de Carrion, valle de Ojeda, jurisdiccion de Herrera. R. P., 37 vecinos, 158 habitantes, 1 parroquia. Situado en el valle de Ojeda, con quien contribuye [*Véase*]. Está á orilla del rio Burejo, lindando con términos de Pison, Montoto, y Olmos de Sta. Eufemia. Produce granos, legumbres, pastos y ganados. Ind.: telares de lienzos ordinarios. Dista 6 leguas de la cabeza de partido.

QUINTANA-URRIA, V. R. de España, provincia y arzobispado de Burgos, partido y merindad de Bureba, cuadrilla de Rojas. A. O., 19 vec., 79 habitantes, 1 parroquia. Sit. en terreno muy abundante de aguas, pues ademas de sus muchas fuentes tiene un riachuelo que riega sus campos. Conf. con Rojas, Quintanilla Cave Rojas, el Buezo y San Vicente. Produce granos, ganados y algun vino. Dista 5¾ leg. N. de la capital y 2 de Bribiesca. Con. r. 324 rs. 29 mrs.

QUINTANA VALDO, L. S. de España, provincia y arzobispado de Burgos, partido de Castilla la Vieja en Laredo, junta de Puente Dei. A. O., 16 vec., 64 habitantes, 1 parroquia. Situado á orilla del rio Nela, lindando con San Martin de las Ollas y Santelices. Sus productos son los que estan indicados en el artic. Villabascones. Dista 16 leguas de la capital. Contr. con la junta.

QUINTANAVIDES, V. R. de España, provincia y arzobispado de Burgos, partido y merindad de Bureba, cuadr. de Pradano. A. O., 99 vec., 405 habitantes, 1 parroquia. Situada en la carretera que conduce desde Madrid á Francia, entre Santa Olalla y Castil de Peones, á orilla del rio Oca, lindando con término de Bribiesca. Produce trigo, cent., pastos y ganados. Dista 5 leg. de la capital, 1 de Castil de Peones y ½ de Monasterio de Rodilla. Contribuye 233 rs. 24 maravedises.

QUINTANAL, Ald. de España, prov. de Asturias, concejo de Siero, parroquia de Lieres [*V. este art.*].

QUINTANAL (EL), L. de España, provincia de Asturias, concejo de Teverga; 9 vecinos, 43 habitantes, parroq. de Villanueva [*Véase*].

QUINTANAR, Granja Ecl. de España, provincia de Burgos, partido de Juarros.

QUINTANAR, Granja S. de España, provincia de Segovia, sexmo de Cabezas.

QUINTANAR, Granja S. de España, provincia de la Mancha, part. de Almagro, término de Daimiel.

QUINTANAR, Granja S. de España, provincia de la Mancha, part. de Alcaráz, término de Munera.

QUINTANAR DE RIOJA, L. R. de España, provincia de Burgos, partido de Santo Domingo de la Calzada, obispado de Calahorra. R. P., 40 vecinos, 177 hab., 1 parroquia. Sit. en terreno llano, aunque cerca de la sierra, y á la márgen izquierda del rio Ilera, que baja de Avellanosa. Su término se estiende ¾ de legua de N. á S. y ½ de E. á O. Conf. por N. con Bascuñana, por E. con Villarta-Quintana, por S. con Avellanosa y por O. con San Pedro de Monte. Produce trigo, cebada, centeno, y se cria de toda clase de ganados. Dista 10 leg. de la capital, 2 N. O. de la cabeza de part. y 11 S. O. de Logroño. Contribuye 841 rs. 18 mrs. Derec. enag. 71 rs. 32 mrs.

QUINTANAR DEL REY, V. R. de España, provincia y obisp. de Cuenca, part. de San Clemente. Teniente corregidor, 712 vecinos, 2,779 hab., 1 parroquia, 1 pósito. Situada á distancia de 1 legua de Tarazona y 12½ de su capital, en terr. llano, y clima

Digitized by Google

saludable. Produce vino y aceite, azafran y granos. Hay dehesas donde se mantienen algunos rebaños de ganado lanar y cabrio, y no falta caza menor de toda especie. Dista 7 leguas de la cabeza de partido, y 8 por camino militar de Santa María del Campo, en cuyo tránsito se hallan Casas de Simarro, la barca de la Losa en el Jucar, Sisante y la aldea de Perona. Contribuye 30,102 rs. 28 mrs. Derechos enagenados 8,266 reales 25 maravedises.

QUINTANAR DE LA ORDEN, Villa Ord. de España, provincia de la Mancha, part. de Villanueva de los Infantes, priorato de Uclés. A. M. de segunda clase, administracion principal de loterías y subalterna de rentas, 1,523 vecinos, 6,386 habitantes, 1 parroquia, 1 pósito, 1 hospital, parada de diligencia, 500 casas, entre ellas como 100 de regular construccion, y 7 posadas. Sit. en terreno llano, con buena temperatura y terreno muy dilatado, pero árido, en el camino militar que desde Madrid pasa á Valencia por Ocaña y Corral de Almaguér, de donde dista 5½ horas. En el tránsito se pasa el puente de Guijuela, sobre el rio del mismo nombre, y solo se encuentra una casa de peon caminero. Clima seco, aguas de pozo y gruesas. Produce abundantes granos, vino, azafran y algun aceite. Industria: fábrica de jabon, de colchas y cobertores de lana, varios telares, 4 calderas de tintes y batanes. Es pueblo rico, tanto por lo que rinden aquellos artículos como por la granjería de ganado lanar, y por la actividad de sus habitantes dedicados á la arriería. Celebra mercado muy concurrido todos los sabados del año. Dista 17 leg. de la capital, 15 de la cabeza de part., 5 de Belmonte, en cuyo transito se halla la aldea Carransales; 18 de Madrid y 50 de Granada. Contribuye 33,297 rs. 11 mrs.

QUINTANAR DE LA SIERRA, V. S. de España, prov. y arzobispado de Burgos, part. de Aranda de Duero. A. O., 187 vec., 821 habitantes, 1 parroquia. Situada al pie de los montes Idubedas y márgenes del rio Arlanza, lindando con términos de Palacios de la Sierra y con las lagunas que dan nacimiento al espresado rio. Su término es muy montuoso, y en él se mantiene mucho ganado cabrio, de cuya leche fabrican bastante queso. Dista 13 leg. de la capital. Contribuye 6,038 rs. 19 mrs. Derechos enag. 2,299 rs. 28 maravedises.

QUINTANARZA, Granj. S. de España, prov. de Burgos, partido de Horna, corregimiento de Villarcayo, merind. de Castilla la Vieja.

QUINTANAS, L. S. de España, prov. de Soria, part. de Gormaz. A. P., 85 vec., 425 habitantes, 1 parroquia, 1 pósito. Sit. en la carretera que conduce desde Berlanga á Osma, cerca del rio Duero; conf. por N. con Bayugas de arriba, por E. con Bayugas de abajo, por S. con Gormaz y por O. con la Olmeda [*Véase Osma, obispado*]. Dista 9 leguas de la capital. Contribuye 1,818 rs. 13 mrs. Derechos enagenados 197 reales 23 maravedises.

QUINTANAS, Ald. de España en Galicia, provincia y obisp. de Orense, jurisd. de Roncos. Es una de las que componen la parroquia de Anllo [*Véase*].

QUINTANAS (LAS), Barrio de España, provincia de Asturias, conc. de Langreo, parroquia de Blimea [*V. este art.*].

QUINTANAS DE HORMIGUERA, L. S. de España, provincia de Palencia, arzobispado de Burgos, jurisdiccion de Aguilar de Campó. Reg. P., 12 vec., 46 habitantes, 1 parroquia. Dista 11 leguas de la cabeza de partido. Contribuye 238 rs. 2 mrs. Derec. enagenados 71 rs. 27 mrs.

QUINTANAS RUBIAS DE ABAJO, V. S. de España, prov. de Burgos, partido de Aranda de Duero, tierra de San Esteban. A. P., 25 vec., 125 habitantes, 1 parroquia. Para su situacion y productos [*V. Quintanas Rubias de arriba*]. Dista 24 leguas de la capital y 9 de Soria. Contribuye 1,660 reales 17 maravedises.

QUINTANAS RUBIAS DE ARRIBA, L. S. de España, prov. de Burgos, partido de Aranda de Duero, tierra de San Esteban. A. P., 66 vec., 289 habitantes, 1 parroquia que tiene por aneja la de Quintanas Rubias de abajo. Su situacion y productos se hallarán en el artíc. Torremocha. Uno y otro estan en los confines de los arciprestazgos de San Esteban y de Gormaz, y límites del obispado de Sigüenza (*Véase Osma, obispado*). Dista 24 leguas de la capital.

QUINTANES, Ald. de Esp., provincia de Asturias, concejo de Tudela, parroquia de Box, San Julian de [*V. este art.*].

QUINTANIELLA, L. de Esp., provincia de Asturias, concejo de Tineo; 7 vecinos, 33 habitantes, parroquia de Santullano (*V. este artículo*).

Digitized by Google

QUINTANIELLA, Ald. de Esp., prov. de Asturias, concejo de la Ribera de arriba, parroquia de Palomar [*V. este art.*].

QUINTANILLA, L. R. de Esp., prov. y arzobispado de Burgos, part. de Castilla la Vieja en Laredo, correg. de Villarcayo, merindad de Valdivielso. Reg. P., 23 vec., 95 habitantes, 1 parroquia. Su situacion y productos se hallarán en el art. Valdivielso. Dista 11 leguas de la capital. Contrib. con la merindad.

QUINTANILLA, L. R. de Esp., prov. y partido de Santander, valle de Lamason. Reg. P., 52 vecinos, 203 habitantes, una parroquia. Dista 28 leguas de Burgos. Contribuye con el valle.

QUINTANILLA, L. R. de Esp., prov. y part. de Leon, concejo de Babia de arriba. A. O., 41 vecinos, 156 habitantes, 1 parr. Situado en el valle que forma este concejo. y riegan sus términos los rios Luna y Sil. Produce gan., centeno, algun trigo, yerba, lentejas, titos y patatas. Hay varios filones de carbon de tierra, de que no hacen uso sus habitantes [*V. el art. del concejo con quien contribuye*]. Dista 12 leguas de la capital.

QUINTANILLA, L. R. de Esp., prov. de Palencia, arzobispado de Burgos, part. de Reinosa, conc. mayor de Val de arroyo. Para su poblacion, situacion y contribucion (*V. el art. del concejo*). Dista 1 y ½ leg. de la cabeza de partido.

QUINTANILLA, L. Ecl. de Esp., provincia, partido y obispado de Leon, concejo de Peñamian. A. O., 15 vecinos, 60 habit., 1 parroquia. Para su situacion y productos (*V. Rucayo*). Dista 9 leguas de la capital. Contribuye con el concejo.

QUINTANILLA, L. S. de Esp., prov. y partido de Leon, concejo de Luna de abajo. A. O., 14 vecinos, 52 habitantes, 1 parroq. Situado á orillas del O bigo, limitando con Vega de Perros, Babia y Canales. Produce heno, leña, maderas de chopo, álamo y roble, granos, lino, legumbres y carbon de tierra. Cria de ganados vacuno, lanar y cabrio. Dista 7 leg. de la cap. Contribuye con el concejo.

QUINTANILLA, L. S. de Esp., prov. y partido de Leon, jurisdiccion de Almanza. A. P., 22 vecinos, 80 habitantes, 1 parroq. Dista 8 leg. de la cap. Contribuye 302 reales 21 mrs. Derechos enagenados 73 rs. 32 maravedises.

QUINTANILLA, L. S. de Esp., prov. y partido de Santander, arzob. de Burgos, Alfoz de Santa Gadea. Reg. P., 20 vecinos, 75 habitantes, 1 parroquia. Dista 14½ leg. de Burgos. Contribuye con el Alfoz.

QUINTANILLA, L. de Esp., provincia de Alava, hermandad y arciprestazgo de la Ribera, uno de los siete de la Ribera baja, obispado de Calahorra, vicaria de Miranda; 24 vecinos, 122 habitantes, 1 parroquia. Se gobierna por el alcalde mayor y dos reg. comunes á dichos siete pueblos. Situado á la falda meridional de una cuesta. Confina por E. con Manzanos, por S. con Armiñon, por O. con Ribabellosa y el rio Bayas, y por N. con Igay, á distancia de ¼ de legua de todos estos puntos. Se hallan en su término canteras de yeso y de piedra franca. Prod. lo mismo que Ribabellosa, escepto el vino [*V. este art.*].

QUINTANILLA, Coto Red. S. de Esp., provincia de Zamora, partido de Tábara. Situado junto al arroyo Palomillo que desagua en el Esla, lindando con término de Misleo y Pozuelo, y de iguales productos que este último (*Véase*).

QUINTANILLA, Ald. de Esp., prov. de Asturias, concejo de Tudela, obispado de Oviedo, parroquia de Agueria (*Véase este artículo*).

QUINTANILLA, Barrio R. de España, provincia de Burgos, partido de Castilla la Vieja en Laredo, inrisdiccion de la villa de Espinosa de los Monteros (*Véase este art.*). Alcalde ordinario.

QUINTANILLA, Barrio de Esp., prov. de Burgos, partido y jurisdic. de Juarros, perteneciente á Ausines. Sit. á orillas del rio Ausines. Conf. con Barrio de Enmedio y término de Humienta. Prod. trigo, ceb. y comuña.

QUINTANILLA, Despoblado de Esp., provincia de Alava, herm. de la Guardia, cuyos términos y posesiones pertenecen á la villa de Villar [el], en la misma hermandad, de que dista ½ cuarto de legua [*Véase Villar, el*].

QUINTANILLA (LA), L. R. de España. provincia de Palencia, partido de Reinosa, concejo de las Quintanillas. Para su poblacion, situacion y demas circunstancias (*V. el art. del concejo*). Dista leg. y ¼ de la cab. de partido.

QUINTANILLA DE ABAJO, Granja S. de España, prov. de Valladolid, partido

Digitized by Google

de Peñafiel, obispado de Palencia. A. O., 143 vecinos, 565 habitantes, 1 parroquia, 1 pósito. Situada á la orilla izquierda del Duero, en un dilatado valle, lindando con Padilla de Duero y Olivares. Prod. vino, trigo, centeno, cebada, avena, frutas, legumbres y ganados. Indnstria: una fábrica de papel con dos tinas, un molino harinero y telares de lino y cañamo. Dista 5 leguas de la capital, y de Tudela de Duero hay 5 horas de marcha militar, pasando por la Cestérniga, Tudela y Sardon de Duero. Contribuye 4,300 rs. 29 mrs.

QUINTANILLA DE ARRIBA, V. S. de Esp., provincia de Valladolid, partido de Peñafiel, obispado de Palencia. A. O., 130 vecinos, 580 habitantes, 1 parroquia. Situada á la orilla izquierda del Duero, en un dilatado valle. Confina por E. con térm. de la villa de Padilla de Duero, por S. con Manzanillo, y por N. con el convento de monges Bernardos que esta á ½ legua del otro lado del rio, en cuyo intermedio hay dehesas que pertenecen al referido conv. y al cabildo de Valladolid. Produce 30,000 cantaros de vino, trigo, centeno, cebada, avena, frutas, legumbres y ganado lanar. Tiene un monte de pinares y canteras de yeso. Industria: 4 telares de lienzos, lanas y hornos de yeso. Dista 6 leg. de la capital y una de Peñafiel. Contribuye 3,494 rs.

QUINTANILLA DE BON, V. R. de Esp., provincia y arzobispado de Burgos, partido y merindad de Bureba, cuadrilla de Cameno. A. O., 35 vecinos, 143 habitantes, 1 parroquia. Situada á orillas del rio Oca, al N. de Bribiesca, lindando con término de Vesga, Barrio de Diaz-Ruiz, Aguilar de Bureba y Buezo. Produce trigo alaga, mocho, marruco, yeros, cebada, legumbres, lino y frutas. Dista 8 leguas de la capital. Contribuye 1,001 rs. 6 mrs.

QUINTANILLA DE COMBARROS, L. S. de España, provincia de Leon, exento. A. O., 20 vecinos, 76 habitantes, 1 parroquia. Situado en la jurisdiccion de la Obispalia, junto á un arroyuelo que desagua en los rios de Poreos y Tuerto reunidos, lindando con Combarros y Vanembrias. Prod. mucha yerba para los ganados vacuno y lanar, granos, lino y legumbres. Dista 9 leg. de la capital. Contribuye 1,590 rs. 18 maravedises.

QUINTANILLA DE CORVIO, L. S. de Esp., provincia de Palencia, partido de Carrion. Reg. P., 5 vecinos, 19 habitantes. Situado á orillas del rio Camesa, en la carretera que conduce desde Aguilar de Campó á San Martin de Lines. Confina con los pueblos de Cezura, San Cristobal del Monte, Canduela y Cabria. Sus productos son los indicados en el artículo de Aguilar de Campó. Dista 11 leguas de la cabeza de partido.

QUINTANILLA DE ESCALADA, L. S. de Esp., provincia, arzobispado y part. de Burgos, valle de Sedano. Regidor P., 23 vecinos, 96 habitantes, 1 parroquia. Sit. á orillas del Ebro, sobre el cual tiene un buen puente para comunicarse con los pueblos de Orbaneja del Castillo y Escalada. Produce trigo, cebada, centeno, yeros, legumbres, y toda clase de frutas. Dista 10 leg. de la capital. Contribuye 474 reales 28 mrs. Derechos enagenados 45 rs. 6 mrs.

QUINTANILLA DE FLOREZ, L. S. de España, provincia de Leon, exento. A. O., 25 vecinos, 96 habitantes, 1 parroquia. Sit. á orillas del arroyo Jamuz que desagua en el Orbigo, lindando con Torneros y Palacios de Jamuz. Produce granos, legumb., lino, pastos, leña y ganados. Dista 11 leg. de la capital. Contribuye 615 reales 11 mrs. Derechos enagenados 98 rs. 27 mrs.

QUINTANILLA DE LOSADA, L. S. de España, provincia y partido de Leon, jurisdiccion de Cabrera, obisp. de Astorga. A. P., 62 vecinos, 231 habitantes, 1 parr., cuya feligresía componen los pueblos de Ambasaguas, Robledo y Nogar. Situado en la ribera de Losada, en la parte baja de la jurisdiccion. Produce lino, centeno, trigo, frutas y yerba. En este pueblo reside el gobierno de ambas Cabreras. Dista 13 leguas de la capital. Contrib. con la jurisdiccion.

QUINTANILLA DE PEDRO NUÑO, V. S. de España, provincia de Burgos, part. de Aranda, obispado de Osma. A. O., 30 vecinos, 140 habitantes, 1 parroquia. Sit. á la margen izquierda del rio Pildes y derecha del Duero. Confina con los pueblos de Pedrajas, Osma, Rejas y Velilla. Pertenece al arciprestazgo de San Esteban (*V. Osma, obispado*). Produce granos y no mas. Dista 14 leguas de la capital. Contribuye 410 rs. 3 mrs. Derechos enagenados 109 rs. 32 maravedises.

QUINTANILLA DE ONSOÑA, L. R. de Esp., provincia de Palencia, partido de Carrion, obispado de Leon. Regidor P.,

Digitized by Google

48 vecinos, 193 habitantes, 1 parroquia, una ermita, 1 pósito. Situado en valle, á orillas del rio Valdecuriada; clima desigual; escaso de aguas. Produce trigo y cebada de superior calidad, vino de ínfima, y legumbres de pocos años acá; ganado lanar, alguno vacuno y caballar. Dista 2½ leg. de la cab. de partido. Contribuye 1,457 rs. 1 mr.

QUINTANILLA DE PEDRO ABARCA, L. R. de Esp., provincia y arz. de Burgos, partido de Castrojeriz, jurisdiccion de Haza de Siero. Reg. P., 27 vecinos, 115 habit., 1 parroquia. (*V. San Pantaleon*). Está en terreno quebrado y montuoso que produce trigo, legumbres, ganado y caza. Dista 5 leguas N. O. 4.° N. de la capital. Contrib. 697 rs. 3 maravedises.

QUINTANILLA DE PIENZA, L. R. de Esp., provincia y arzobisp. de Burgos, partido de Castilla la Vieja en Laredo, corregimiento de Villarcayo, merindad de Montija. Reg. P., 18 vecinos, 86 habitantes, 1 parroquia. Su situacion y productos se hallarán en el artículo de la merindad con quien contribuye. Dista 16 leguas de la cap.

QUINTANILLA DE RIO PICO, L. R. de Esp., provincia, arzobisp., partido, alfoz y jurisdiccion de Burgos. Alcalde P., 29 vecinos, 117 habitantes, 1 parroquia. (*V. Cardeñuela del rio Pico y Atapuerca*). Está en terreno desigual y montañoso que prod. trigo, cebada y ganados. Dista 2 leg. E. N. E. de la capital. Contribuye 575 rs. 8 maravedises.

QUINTANILLA DE RUCANDIO, L. R. de España, provincia de Palencia, partido de Reynosa, valle de Valderredible, arzobispado de Burgos. Reg. P., 39 vecinos, 139 habitantes, 1 parroquia. Para su sit. y productos véase el artículo del valle, con el cual contribuye. Dista 5 leguas de la cab. de partido.

QUINTANILLA DE RUEDA, L. S. de España, provincia de Valladolid, partido de Rueda del Almirante, obispado de Leon, A. P., 28 vecinos, 130 habitantes, 1 parr. muy buena. Situado en el parage mas delicioso de la ribera de Gradefes, en un alto que al mismo tiempo es una llanura. Está en el camino que conduce á la Liébana, y se compone de una sola calle que es muy espaciosa. No lejos del pueblo corre el rio Esla, en que se cojen escelentes truchas, y del cual sacan sus aguas aquellos naturales para regar sus vegas, en que cojen algun trigo y cebada y algo mas de centeno, pero mucho vino de calidad superior. Abunda de pastos para ganado vacuno y caballar; tiene un gran soto cerca del rio Esla, y, si sus habitantes fuesen algo mas aplicados, disfrutarian de mayores comodidades, aunque es corto el terreno de que pueden disponer, porque la vega produciria cuanto puede apetecerse. Dista 23 leguas de la capital. Contribuye 387 rs. 31 mrs.

QUINTANILLA DE SOLLAMAS, V. S. de España, provincia de Leon, partido y obispado de Astorga. A. O., 104 vecinos, 399 habitantes, 1 parroquia. Situada al N. de Carrizo, de donde dista ½ de legua, y á orilla del Orbigo, que pasa al O. Sus productos y demas circunstancias son los mismos que los de este pueblo. Dista 4 leguas de la capital. Contribuye 1,808 rs. 8 mrs. Dérec. enag. 378 rs. 10 mrs.

QUINTANILLA DE SOMUÑO, L. S. de España, provincia y arzobisp. de Burgos, partido de Candemuño, jurisdiccion de su nombre. A. M. de primera clase, 131 vec., 518 habitantes, 1 parroquia, 1 pósito. Los pueblos de este partido, que tiene el dictado de Muñó, lo tienen por la antigua Munio, de la que solo se conserva una parroquia ruinosa. Situado en la cima de un cerro. Toda esta jurisdiccion era en tiempos pasados propia de la ciudad de Burgos, que nombraba un A. M., ó fuese ordinario con este nombre, el cual estaba sujeto al conocimiento preventivo del corregidor de la propia ciudad de Burgos; pero en el dia, estando ya abolida semejante prerogativa, no tiene el corregidor tal conocimiento preventivo en un distrito apartado é interpuesto de otros muchos, y así queda la jurisdiccion uniformada á la de todos los demas pueblos, en que, si hay concurrencia de jueces, es preventiva, y si hay uno solo, es privativa. Se halla situada esta comarca entre la capital de su provincia y la villa de Lerma, en terreno llano, pero cercado é interpuesto de montes, y los frutos de su cultivo son granos, linos y algun vino, y en lo inculto y montuoso abunda de pastos para ganados lanares y de cerda. Dista 3½ jeguas de la capital. Contribuye 3,886 reales 23 maravedises.

QUINTANILLA DE SOPEÑA, L. R. de España, provincia y arzobispado de Burgos, partido de Castilla la Vieja en Laredo, corregimiento de Villarcayo, merin-

Digitized by Google

dad de Montúja. Reg. P., 13 vec., 56 hab., 1 parroquia. Situado en un llano rodeado por todas partes de árboles, singularmente por la del E., donde se coje mucha leña para combustible, y al fin de este monte hay una gran peña de estraordinaria elevacion, que se estiende hasta Francia. Hácia el O. pasa el rio llamado de la Canal, que no es vadeable en invierno por sus muchas aguas. Produce granos, yeros, habas, garbanzos y otras legumbres secas, lino y muchas patatas *(V. Villasante)*. Dista 16 ½ leguas de la capital. Contribuye con la merindad.

QUINTANILLA DE TRES BARRIOS, L. S. de España, provincia de Burgos, partido de Aranda de Duero, tierra de San Esteban. A. P. Su poblacion y contribucion estan incorporadas con la comunidad de San Esteban. Dista 19 leg. de la capital.

QUINTANILLA DE TRIGUEROS, V. S. de España, prov. de Palencia, part. de Cerrato. A. M. y O., 22 vec., 80 hab., 1 parr., 1 pósito. Sit. en los confines de esta prov con la de Valladolid, lindando con la venta de Trigueros y Villalba del Alcór. Produce granos, vino y ganado lanar. Dista ¼ leg. de la cap. Contribuye 3,680 rs. 14 mrs.

QUINTANILLA DE URZ, V. Ab. de España, provincia de Valladolid, partido de Benavente, obispado de Astorga. A. M, 56 vecinos, 230 habitantes, 1 parroquia, 1 pósito. Situado en lo mas hondo, al O. del valle de Vidriales, a la orilla de un arroyo cenagoso llamado Almucera, que cria tencas, anguilas y carpas. Produce trigo, lino, vino y legumbres *(V Mozar)*. Contribuye 912 rs. 30 mrs.

QUINTANILLA DE URRILLA, V. R. de España, provincia y arzobispado de Burgos, part. de Aranda de Duero, valle de Valdelaguna. A. O., 28 vecinos, 108 hab., 1 parroquia. Para su situacion y productos *(V. Valdelaguna, con quien contribuye)*. Dista 9½ leguas de la capital.

QUINTANILLA DE VIVAR ó MOROCILLA, L. R. de España, provincia, partido, alfoz, jurisdiccion y arzobispado de Burgos. A. P., 44 vecinos, 169 habit., 1 parroquia. Situado a la orilla del rio Hubierna, en el llano del valle; pero la parroquia esta en la margen occidental. Prod. trigo alaga, cebada, avena, yeros y legumbres, regulandose su cosecha anual en 6600 fanegas de todo grano. A corta distancia esta el antiguo monasterio de Monjes Gerónimos de Nuestra Señora de Pra del Val, en cuya biblioteca hay preciosos manuscritos. Confina por N. con Vivar, por E. con Villayerno, por S. con Sotragero, y por O. con Villanueva de los Asnos; todos en el radio de una legua. Dista 1½ leg. N. de la capital. Contr. 1,045 rs 7 mrs.

QUINTANILLA DEL AGUA, V. R. de España, provincia y arzob. de Burgos, partido de Candemuño, arciprestazgo de Lerma y Puentedura. A. O., 91 vec., 358 habitantes, una parroquia. Situada á orilla del rio Arlanza, en terreno bastante frio, abundante de granos, leña y ganado [*V. Mecerreyes, en el suplemento*]. Dista 6¾ leguas de la capital Contribuye 1,750 rs. Derechos enagenados 841 rs. 33 mrs.

QUINTANILLA DEL COCO, V. R. de España, provincia y arzob. de Burgos, part. de Aranda de Duero. A. O., 76 vec., 300 habitantes, 1 parroquia. Situada en terreno seco, y la iglesia sobre piedras. Conf. con los pueblos de Santibañez del Val, Barrio Suso, Castroceniza, Cebrecos y Tejada. Sus productos agrícolas ascienden á 1200 fanegas anuales. Dista 8 leguas de la capital. Contrib. 1,603 rs. 11 mrs.

QUINTANILLA DEL MOLAR, L. S. de España, provincia y partido de Leon, exento. A. O., 32 vecinos, 120 habitantes, 1 parroquia. Dista 12 leguas de la capital. Contr. 770 rs. 6 mrs. Derechos enagenados 268 reales 27 maravedises.

QUINTANILLA DEL MONTE, L. Ecl. de España, provincia y part. de Leon, exento. A. O., 48 vecinos, 178 habitantes, 1 parroquia. Situado á orillas del rio Orvigo, lindando con Benavides y la Vega de Antoñan. Produce trigo, centeno, lino, alguna cebada, y bastante ganado vacuno. Dista 6 leguas de la capital. Contribuye 1354 reales 3 maravedises.

QUINTANILLA DEL MONTE, Ald. S. de España, provincia de Zamora, part. de Villalpando, obispado de Leon, exenta. A. P., 43 vecinos, 178 habitantes, 1 parr. Situado en terreno llano. Produce trigo, cebada, centeno, algun vino y ganado lan. Dista 8 leguas de la capital y 2 de Villalpando. Contr. 712 rs. 17 mrs. Derechos enagenados. 51 rs 27 mrs.

QUINTANILLA DEL MONTE, Ald. S. de España, provincia y arzobispado de Burgos, part. de Juairos y la Mata. R. P., 50 vecinos, 210 habitantes, 1 parroquia,

Digitized by Google

pósito. Es aldea de la villa de Belorado, y está situada en el declive de una cuesta cerca de un riachuelo. Confina por N. con Redecilla del Campo, por E. con Castil-Delgado, por S. con Villamayor, y por O. con Fresno. Su término se estiende ½ leg. de E. á O., y cuarto y medio de N. á S. Inmediato á esta aldea está la granja de Buradon, con término redondo, propia de los comendadores de Malta. Produce abund. cosecha de trigo, cebada y comuña. Dista 9 leguas de la capital, 3 N. O. de Sto. Domingo de la Calzada, 9 O. de Logroño, y ½ de Villamayor del Rio. Contr. 806 reales Derec. enag. 182 rs. 27 mrs.

QUINTANILLA DEL MONTE EN JUARROS, V. R. de España, provincia y arzobispado de Burgos, partido de Juarros y la Mata, hermandad de Montes de Oca. A. O., 28 vecinos, 109 habitantes, 1 parr. Su situacion y productos se hallarán en el artículo Ocon de Villafranca. Dista 3½ leg. de la capital. Contr. 956 rs. 1 maravedí.

QUINTANILLA DEL OLMO, L. S. de España, provincia de Zamora, partido de Villalpando, obispado de Leon. A. P., 53 vecinos, 196 habitantes, 1 parr. Situado en terreno llano. Produce trigo, cebada, centeno, algun vino, y ganado lanar. Dista 9 leguas de la capital y 2 de Villalpando. Contr. 842 rs. 2 mrs. Derechos enagenados 158 reales 16 mrs.

QUINTANILLA DEL RIO FRESNO, L. S. de España, provincia y arzobispado de Burgos, part. de Villadiego, cuadrilla de Cañizal. A. P., 35 vecinos, 150 habitantes, 1 parroquia de construccion gótica. Sit. á ½ legua del Barrio de San Felices, en un llano bastante sano, y horizonte despejado, con buenas aguas. Pasa inmediato á él un pequeño riachuelo, que nace en la Peña de Amaya, al N. de este pueblo, y corre á desaguar en el Pisuerga, abundante de buenos cangrejos y pesca menuda. Confina con Castrillo de rio Pisuerga, Resmondo, Zarzosa de Riopisuerga, Hinojal Cañizal de Amaya, Sotresgudo, Sandoval de la Reina, Guadilla de Villamar, Tagarrosa, Santa María de Ana Nuñez y Amaya, que distan una legua, todos de iguales ó semejantes productos, que son trigo, alaga, comuña, cebada, vino, algo de lino, hortal., toda especie de legumbres y frutas, muchos arbolados de olmos y chopos, algun ganado vacuno y lanar fino. Dista 9 leguas de la capital. Contrib. 1839 rs. 15 maravedises.

QUINTANILLA DEL VALLE DE ANTOÑANA, L. S. de España, provincia de Leon, exento. A. O., 27 vecinos, 100 habitantes, 1 parroquia. Dista 5 leguas y ½ de la capital. Contr. 698 rs. 21 mrs. Derec. enagenados 115 rs. 3 mrs.

QUINTANILLA DEL JUSO, L. S. de España, provincia y partido de Leon, jurisdiccion de Cabrera, obisp. de Astorga. A. P., 52 vecinos, 194 habitantes, 1 parroquia. Situado en la parte alta de la jurisd. inmediato al rio que nace en Baillo, y corre por todo el valle de Cabrera. Prod. trigo, centeno, patatas, ganado lanar, cabrio y vacuno, con alguna yerba. Industria: tejer lienzo en las temporadas que no les ocupa la agricultura. Dista 13 leguas de la capital. Contribuye con la jurisdiccion.

QUINTANILLA DE LA BERZOSA, L. S. de España, provincia de Palencia, partido de Carrion. R. P., 6 vecinos, 22 habitantes. Dista 11 leguas de la cabeza de partido. Contr. 582 rs. 30 mrs.

QUINTANILLA DE LA CUEZA, L. R. de España, provincia de Palencia, part. de Carrion. R. P., 32 vecinos, 112 habitantes, 1 parroquia. Situado á orillas del rio de la Cueza. Confina por N. con Bustillo del Páramo y Santa María de las Tiendas, por O. con Arroyo, por S. con Cervatos, y por E. con Penton de la Cueza. Produce granos, legumbres, vino y ganados. Dista 3 leguas de la cabeza de partido. Contrib. 1254 reales 21 mrs.

QUINTANILLA DE LA MATA, L. S. de España, provincia y arzob. de Burgos, partido de Candemuño, jurisdiccion de Lerma. R. P., 89 vecinos, 348 habitantes, 1 parr. 1 pósito. Situado á 8 leg. de la cap. y 2 S. de la cabeza de la jurisdiccion, lindando con términos de Avellanosa de Muño, Ravé de los Escuderos, y Cilleruelo de Abajo. Produce granos, vino y ganados. Contrib. 3,068 reales 18 mrs. Derechos enagenados 1,161 reales.

QUINTANILLA DE LA OJADA, L. R. de España, provincia y arzobispado de Burgos, partido de Castilla la Vieja en Laredo, corregimiento de Villarcayo, merindad de Losa, junta de Ribseria. R. P., 8 vecinos, 30 habitantes, 1 parroquia. Para su situacion y productos (*V. Baro y el art. de la Merindad*). Dista 15½ leguas de la capital. Contr. con la junta.

Digitized by Google

QUINTANILLA DE LA PRESA, L. S. de España, provincia de Burgos, part. de Villadiego, cuadrilla del Condado. A. P., 13 vecinos, 47 habitantes, 1 parroquia. Para su situacion y productos (*V. Villadiego*). Dista 6½ leguas de la capital. Contr. 442 rs. 23 maravedises.

QUINTANILLA DE LA SOMOZA, L. S. de España, provincia y partido de Leon, jurisdiccion de la Valduerna. A. P., 89 vecinos, 382 habitantes, 1 parroquia. Dista 12 leguas de la capital. Contribuye con la jurisdiccion.

QUINTANILLA DE LAS CARRETAS, L. O. I. de España, provincia, partido, alfoz y jurisd. ds Burgos, *Nullius diœcesis*. A. P., 30 vecinos, 143 habitantes, 1 parr. una buena posada. Situada en la carretera que conduce desde Burgos á Villazopeque y Villodrigo, á orillas del rio Arlanza; confina con Buniel. Produce granos, legumb., garbanzos; y con sus pastos se cria ganado lanar, caballar, vacuno y de cerda, el necesario para el consumo. Dista 1½ leg. S. de la capital. Contr. 491 rs. 28 mrs.

QUINTANILLA DE LAS TORRES, L. S. de España, prov. de Palencia, part. de Carrion, jurisdiccion de Aguilar de Campó. R. P., 24 vecinos, 86 habitantes, 1 parr quia. Sit. á orillas del rio Camesa, lindando con térm. de Cezura, Canduela y Menaza. Produce granos, algunas legumb. y yerba para la cria de ganados. Dista 11 leguas de la cabeza de partido. Contr. con la jurisdiccion.

QUINTANILLA DE LAS VIÑAS, L. R. de España, provincia y arzobispado de Burgos, partido de Candemuño, jurisd. de Lara. Sit. en la ribera del Arlanza, lindando con térm de Cubillejo de Lara y Mambrillas. Produce granos, frutas, y ganado lanar. Dista 5 leguas de la capital.

QUINTANILLA DE LOS ADRIANOS, Ald. S. de España, provincia y arzobisp. de Burgos, partido de Castilla la Vieja en Burgos, aldeas de Medina. R. P., 13 vec., 55 habitantes. Dista 13½ leguas de la cap. Contr. con las Aldeas.

QUINTANILLA DE LOS CABALLEROS, Coto Red. de Esp, prov. de Burgos, partido de Aranda. A. O.

QUINTANILLA DE LOS OTEROS, L. S. de España, provincia y partido de Leon, exento. A. O., 24 vecinos, 90 hab., 1 parroquia, 1 pósito. Situado á 6 leguas de la capital, y 1 E. de Valencia de don Juan, intermediando el monte de esta V., y sus productos son de la misma clase que los que están indicados en ella. Contr. 905 reales 10 maravedises.

QUINTANILLA-CABE-ROJAS, V. R. de España, provincia y arzob. de Burgos, partido y merindad de Bureba, cuadrilla de Rojas. A. O., 17 vecinos, 71 habitantes, 1 parroquia. Situada en terreno montuoso, que da vertientes á los rios Oca y Omino, lindando con térm. de Quintana-Bureba, Rojas, Piernigas y Movilla (*V. Rojas*): produce granos, legumbres, vino, pastos y ganados. Dista 6 leguas de la cap. Contr. 299 reales 30 mrs.

QUINTANILLA-CABE-SOTO, V. R. de España, provincia y arzob. de Burgos, partido y merindad de Bureba, cuadrilla de la Vid. A. O., 15 vec., 58 habitantes, 1 parroquia. Sit. á orillas del rio Matapan, lindando con términos de Soto, Quintanaelez, Navas y Solduengo. Produce trigo, cebada, avena, pastos y ganados. Dista 9 leguas de la capital. Contribuye 233 reales. 24 maravedises.

QUINTANILLA CABRERA, L. R. de España, provincia y arzobisp. de Burgos, partido de Candemuño, jurisd. de Lara, A. P. Su poblacion y contribucion estan incorporadas con Lara y su tierra. Dista 5½ leguas de la capital.

QUINTANILLA-DEAN, L. R. de España, provincia de Palencia, partido de Reinosa, arzobispado de Burgos. R. P., 19 vecinos, 69 habitantes. Contr. con el valle de Valderredible [*Véase*]. Situado en este valle á la margen derecha del Ebro. Confina por O. con Cuillas, por S. con Montecillo, por E. con Rebollar, y por N. con Arantiones. Sus productos son los indicados en el artículo Reynosa, aunque muy escasos. Dista 5 leguas de la cabeza de partido.

QUINTANILLA MONTE CABEZAS, V. R. de España, provincia y arzobispado de Burgos, partido de Castilla la Vieja en Laredo, merindad de Cuesta Urria. R. P., 15 vecinos, 62 habitantes, 1 parroquia. Confina por E. con Rufrancos y Estramiana, por S. E. con Bascunuelos, por S. con la Orden, y por O. con Quintana Entre-Peñas; sus productos son los mismos que están designados en el artículo Tobalina. Dista 14½ leguas de la capital. Contribuye con la merindad.

Digitized by Google

QUINTANILLA SAN GARCIA, V. R. de España, provincia y arzobispado de Burgos, partido y merindad de Bureba, cuadrilla de su nombre. A. O., 200 vec., 796 habitantes, 1 parroquia. Este es uno de los 80 pueblos que componen la merindad de Bureba, y está situada entre tres cuestas, dividida en dos barrios, á quienes separan unas eras: abunda de aguas, pero malas, por ser todo el terreno salobre; y así es que con ellas no se pueden cocer legumb., para cuyo uso reservan las de lluvias. Fue pueblo murado, y aun se conservan vestigios. Confina por N. con Pancorbo á 2 leguas, por O. con Bribiesca á igual distancia, por N. O. con Vallarta á 1, por S. O. con Quintana de Loranco á 1, por E. con Cerezo á 2; y por N. E. con San Millan de Yecora y Villuercanes, aquel á legua y media y este á una. Todos de iguales ó semejantes prod. que son trigo, cebada, legumbres y gan. lanar, cuya lana es burda y ordinaria. Dista 9½ leguas de la capital. Contr. 8,253 reales 27 maravedises.

QUINTANILLA SAN ROMAN, L. S. de España, provincia y part. de Santander, hoz de Arreba, arzobispado de Burgos. R. P., 15 vecinos, 58 habitantes, 1 parroquia unida á la de Villamediana, formando ambas una feligresía con solo un párroco, y distando entre sí un tiro de bala. Confina por N. con la gran sierra llamada la Vilga, tierra llana, y tiene de circunferencia 4 leguas: por O. con el lugar de Herboso, por E. con el de Cillerruelo, y por S. con el monte Carrales. Produce pocos granos, mucha yerba y bastante leña. Industria: tráfico de carretería para portear trigo, y vino, con lo cual ganan para sostenerse juntamente con lo poco que siembran. Dista 12 y ½ leguas de Burgos. Contr. con la hoz.

QUINTANILLA SOBRE LA SIERRA, L. Ecl. de España, provincia, partido y arzobispado de Burgos, jurisdiccion de Rio Hubierna. A. P., 82 vecinos, 341 habitantes, 1 parroquia. Situado sobre la cordillera de sierras que se desprenden de la de Atapuerca; en un pequeño valle donde nace el rio Hubierna. Produce lino, trigo, cebada, avena, yeros y legumbres, regulándose anualmente en 5500 fanegas. Tiene una abundante cantera de grano blanco fino, de que sacan piedras de moler. En su término se halla el antiguo Quintanalay, del cual se hace mencion en el tomo 26 de la España Sagrada, pág. 482; y es un despoblado que hoy pertenece á la abadesa de las Huelgas de Burgos, y se llama Quintana La. Conf. por S. con Castrillo de Rucios, por O. con Monterio, y por E. con Hontamin, todos en el radio de ½ á 1 legua. Dista 5 leguas N. N. O. de la capital. Contr. 1,515 reales 29 maravedises.

QUINTANILLA SOTOS CUEVA, L. R. de España, provincia y arzobispado de Burgos, partido de Castilla la Vieja en Laredo, corregim. de Villarcayo, merindad de Sotos Cueva. R. P., 27 vecinos, 129 hab. 1 parroquia. Sit. en el centro de los 7 que componen este valle, que está á las faldas de los montes de Pas. Igual sit. tienen sus confinantes por el O., Vallejo, Entrambos rios y la Parte. Hácia el E. están Villabascones, Quesicedo; y algo mas abajo hácia el S., aunque á corta distancia, Cueva. Inmediato á éste hay una gran peña, que es parte de la cordillera Pirenáica, en cuyo pie se filtran las aguas que bajan de las alturas. Es país muy frio, y cubierto generalmente de nieves, escepto en los meses de julio, agosto, y parte de setiembre. Confina este valle con el de la Sousierra por el S. E., y por el O. con Valdeporres. Producen todos sus pueb. trigo, lino, frutas, legumbres, y ganado. Industria: telares caseros que dirigen las mugeres. Dista 16 leg. de la cap. Contr. con la Merindad.

QUINTANILLA-VALDEBODRES, L. R. de España, provincia y arzobispado de Burgos, corregimiento de Villarcayo, merindad de Sotos-cueva, partido de Valdebodres. Reg. P., 13 vecinos, 51 habitantes, 1 parroquia. Para su situacion y productos (*V. Cogullos*). Dista 15 leguas y ½ de la capital. Contribuye con la merindad.

QUINTANILLA Y EL REBOLLAR, L. R. de España, provincia y arzobispado de Burgos, partido de Castilla la Vieja en Laredo, corregimiento de Villarcayo, merindad de Sotos-cueva. Reg. P., 39 vecinos, 180 habitantes, 1 parroquia (*V. Cornejo y Sonsierra*). Situado al pie del monte de la Sonsierra, en una pequeña llanura regada por un arroyo que desciende del monte por la parte del N.: al E. está el Rebollar, al S. Cornejo, y al O. Quisicedo, todos de igual situacion y productos, que son comunes á los pueblos de Herrera, Redondo, Cerezos, Barcenillas y Hornilla, y se reducen a trigo, cebada, cent., maiz, nabos, patatas, lino,

Digitized by Google

yerba, miel y cera; muchas maderas y cria de ganados. La industria, que consistia antiguamente en cinteria para el surtido de Campos y montañas de Santander, está casi arruinada, y apenas queda resto de ella. Dista 17 ½ leguas de la capital. Contribuye con la merindad.

QUINTANILLAS [DE LAS], Concejo de España, provincia de Palencia, partido de Reynosa. Comprende 5 pueblos, cada uno con Reg. P., 40 vecinos, 185 habitantes. Situado en la hermand. de Valde Olea, cerca del rio Ruagon; conf. por N. con Espinosa y la venta del Conde, por E. con la Quadra, por S. con Mercadillo, y por O. con Bervios. Sus productos son los indicados en el artículo Reynosa y en el de Castrillo del Haya (*Véanse*). Contr. 1,453 rs. 5 mrs.

QUINTANILLAS (LAS), V. R. de Esp., provincia y arzobispado de Burgos, partido de Candemuño. A. O., 98 vecinos, 414 habitantes, 2 parroquias. Dividida en 2 barr., situada en una llanura ondeada, á orillas del Urbel. Produce trigo alaga, cebada, avena, yeros, algun garbanzo y mucho lino. La cosecha de granos puede regularse en 7,000 fanegas anuales. Confina por E. con Santa María de Tajadura, por S. E. con Villarmentero, por S. con Rabé de las Calzadas, y por O. con Palacios de Benshiél. Dista 2 ½ leguas O. de la capital. Contrib. 4,815 rs. 12 mrs. Derec. enagenados 248 rs. 3 maravedises.

QUINTANILLAS [LAS], V. R. y Ab. de España, provincia y arzobisp. de Burgos, part. de Castilla la Vieja en Laredo, merindad de Cuesta Urria; 3 vecinos, 12 hab., 1 parroquia aneja de Villarán, y 1 ermita. Situada en terreno despejado; confina con Villarán y Ahedo, y sus productos son de la misma clase. (*V. Villarán*). En la ermita, que está dedicada á Nuestra Señora, hay una cofradía que se compone de los pueblos de Villaran, Ael, Almendres, San Cristobal, Ceballeros, Urria, Mijangos, Nofuentes, Villa de Veo, Villapanillo y Arroyuelo. Dista 14 leguas de la capital. Contrib. con la merindad.

QUINTANILLEJA, Ald. S. de España, provincia y arzobispado de Burgos, partido de Santo Domingo de la Calzada. A. P. Es aneja de Cerezo, con 8 vec., 33 habitantes. Sus naturales se dedican á la labranza y cria de ganado lanar. Dista ¼ de leg. de Cerezo y ½ de Tormantos.

QUINTANILLEJA, Desp. de España, provincia y arzobispado de Burgos, partido de Bureba, cuadrilla de Pradano; 7 vecinos, 33 habitantes. Contribuye 40 rs.

QUINTANS, Aldea R. de España en Galicia, provincia de la Coruña, jurisd. de Bergantiños, arzobispado de Santiago. Es una de las que componen la parroquia de Santiago de Vilaño (*Véase*).

QUINTAS, L. de España, provincia de Asturias, conc. de Cangas de Onis; 9 vec., 42 habitantes, parroq. de Villanueva, San Pedro de, (*Véase*).

QUINTAS, Aldea S. de Esp. en Galicia, provincia y obispado de Lugo, jurisdiccion de Puebla de San Julian, y una de las que componen la parroq. de San Juan do Mura (*Véase*).

QUINTAS, Aldea Ord. de España en Galicia, provincia de Orense, jurisdiccion de la Barra, prior. de San Marcos de Leon, y una de las que componen la parroquia de la Barra [*Véase*].

QUINTAS, Aldea S. de Esp. en Galicia, provincia de Orense, jurisdic. de Allariz. Es una de las que componen la parroquia de San Torcuato (*Véase*).

QUINTAS, Aldea S. de Esp. en Galicia, provincia y arzobispado de Santiago, jurisdiccion de Vimianzo. Es una de las que componen la parroquia de San Pedro de Villar (*Véase*).

QUINTAS (LAS), L. de Esp., provincia de Asturias, concejo de Franco; 10 vecinos, 50 habitantes, parroquia de Prordones y Suero [*Véase*].

QUINTAS [SAN ESTEBAN DE], Felig. y Aldea R. de España en Galicia, provincia y jurisdiccion de Betanzos. J. O., 45 vecinos, 224 habitantes. Situada á la márg. derecha del rio Mandeu, lindando con las parroq. de Paderne, Villamorel y Vigo. Sus productos son los que estan indicados en el artículo Irijoa y Santa María de Ois. Contr. 579 rs. 8 mrs.

QUINTE [SANTA EULALIA DE], Felig. S. de España en Galicia, prov. y obispado de Lugo, jurisdiccion de Aday. A. O., una parroquia que comprende las ald. de Pacio, Framil, Coeses, Arrabaldo, Porto y Ferbenzo, y que es aneja de San Pedro de Cerceda. Confina por O. con el rio Miño, por N. con San Pedro de Farnadeiros, y por S. y E. con San Esteban de Farnadeiros. Para su poblacion, productos é industria

Digitized by Google

(*V. Cerceda, San Pedro de*). Contribuye 227 rs. Derechos enagenados 102 rs.

QUINTEIRO DE ARCA, Ald. Ecl. de España en Galicia, provincia y arzobispado de Santiago, jurisdiccion de Codeseda, arciprestazgo de Tabeiros. Esta ald. compone parte de la feligresía de Liripio [*Véase*].

QUINTELA, L. S. de España, provincia de Leon, partido de Ponferrada, obispado de Lugo, coto de Barjas, jurisdic. de Valcarce. A. O., 7 vecinos, 29 habitantes, una parroquia aneja de la de Barjas: país montañoso y miserable, por estar todo rodeado de peñascos; pero sano y delicioso á la vista, por la perspectiva que presentan las sierras, pobladas de mil clases de arbustos y maderas. Produce centeno, patatas y castañas. [*V. Valcarce*]. Dista 7 leguas de la cabeza de partido.

QUINTELA, Aldea S. y Ecl. de España en Galicia, provincia de Lugo, jurisdiccion de Aday. Es una de las que componen la parr. de San Pedro de Fernadeiros (*Véase*).

QUINTELA, Ald. S. de España en Galicia, provincia y obispado de Lugo, jurisdiccion de Somoza mayor de Lemos. Es una de las que componen la parroq. de San Vicente de Rubian de Cima [*Véase*].

QUINTELA, Ald. S. de España en Galicia, provincia de Lugo, jurisdiccion de Castro de Rey. Es una de las que componen la parroquia de Orizon (*Véase*).

QUINTELA, Aldea Abad. de España en Galicia, provincia, obispado y jurisdiccion de Lugo. Es una de las que componen la parroquia de San Vicente de Coeo (*Véase*).

QUINTELA, Ald. S. de Esp. en Galicia, provincia de Lugo, jurisdiccion de Aday, y una de las que componen la parroquia de San Bartolomé de Chamoso (*Véase*).

QUINTELA, Ald. S. de Esp. en Galicia, provincia de Lugo, jurisdiccion de Castro de Rey, obispado de Mondoñedo. Es una de las que componen la parroquia de Bejan de Rubiños [*Véase*].

QUINTELA, Ald. R. de Esp. en Galicia, provincia de Lugo, jurisdiccion de Ulloa. Esta aldea forma parte de la parroquia de Cerbela (*Véase*).

QUINTELA, Ald. S. de Esp. en Galicia, provincia y obispado de Lugo, jurisdiccion de Deza, y una de las que componen la parroquia de Santiago de Catasós (*Véase*).

QUINTELA, Ald. Ecl. y S. de Esp. en Galicia, provincia de Santiago, jurisdiccion de Trasdeza, obispado de Lugo. Esta aldea compone parte de la feligresía de Manduas (*Véase*).

QUINTELA, Ald. S. de Esp. en Galicia, provincia de Lugo, jurisdiccion de Taboada. Es una de las que componen la parroquia de Laje (*Véase*).

QUINTELA, Ald. S. de Esp. en Galicia, provincia de Lugo, jurisdiccion de Torés. Es una de las que componen la parroquia de Torés (*Véase*).

QUINTELA, Aldea Ecl. de España en Galicia, provincia y obispado de Lugo, jurisdiccion de Asma, y una de las que componen la parroquia de San Salvador de Asma (*Véase*),

QUINTELA, Ald. de España, prov. de Asturias, concejo de Grandas de Salime, parroquia de Trebada [*V. este art.*].

QUINTELA, Ald. S. de Esp. en Galicia, provincia y obispado de Lugo, jurisdiccion de Neyra de Jusa. Esta aldea compone parte de la parroquia de San Pedro de Lajes (*Véase*).

QUINTELA, Ald. S. de Esp. en Galicia, provincia y obispado de Lugo, jurisdiccion de Chantada. Es una de las que componen la parroquia de San Cristobal de Lobelle [*Véase*].

QUINTELA, Aldea Ord. de España en Galicia, provincia de Lugo, jurisdiccion y encom. de Puerto Marin, San Juan. Es una de las que componen la parroquia de Piñeiro (*Véase*).

QUINTELA, Aldea Abad. de España en Galicia, provincia y obispado de Lugo, jurisdiccion de Osera. Esta aldea es una de las que componen la parroquia de Santa Eulalia de la Aguada (*Véase*).

QUINTELA, Ald. S. de Esp. en Galicia, provincia y obispado de Lugo, jurisdiccion de Láncara. Es una de las que componen la parroquia de S. Juan de Trasliste (*Véase*).

QUINTELA, Aldea Abad. de España en Galicia, provincia de Lugo, jurisdiccion de Samos. Esta aldea forma parte de la parroquia de Zoó [*Véase*].

QUINTELA, Ald. S. de Esp. en Galicia, provincia de Lugo, jurisdiccion de Neyra de Jusa. Esta aldea compone parte de la parroquia de Teijeira [*Véase*].

QUINTELA, Ald. S. de Esp. en Galicia, provincia de Lugo, jurisdiccion de Chantada. Es una de las que componen la parr. de Viana (*Véase*).

Digitized by Google

QUINTELA, Aldea Ord. de España en Galicia, provincia de Lugo, jurisdiccion y encomienda de Puerto Marin, San Juan, y una de las que componen la parroquia de San Vicente de Gondrame (*Véase*).

QUINTELA (San Mamed de), Feligr. S. de Esp. en Galicia, provincia y obispado de Tuy, jurisdiccion de Crezente. J. O., 54 vecinos, 240 habitantes, 1 parr. (*Véase Crezente*) donde se hallara su situacion y productos. Contribuye 4,580 reales 31 maravedises.

QUINTELA (San Mamed de), Feligr. Ecl. de Esp. en Galicia, provincia y obisp. de Tuy, jurisdiccion de Redondela nueva. J. O., 45 vecinos, 204 habitantes, 1 parroquia. Contribuye 1,668 rs. 9 mrs.

QUINTELA (Santa Maria de), Feligresia R. de Esp. en Galicia, priorato de San Marcos de Leon, provincia de Lugo, jurisdiccion de Crezente y Quintela. J. O., 68 vecinos, 338 habitantes, una parroquia compuesta de las aldeas Cortos, Curras y la Alba. Situada en la vereda que conduce desde Leon á Mondoñedo, á orillas del Miño, que la separa de la parroquia de Bejan de Rubiños, con la cual parte frutos. En ella está establecida la estafeta para todo este pais. El terreno es fértil, y está mas al abrigo que el de la otra de las frecuentes inundaciones del Miño. Produce centeno, patatas, trigo, maiz, habas, nabizas, lino, verduras y frutas. Contribuye 627 rs. 25 maravedises.

QUINTELA DE HEDROSO (S. Cosme de), Feligr. R. de España en Galicia, provincia de Orense, jurisdiccion de Viana del Bollo, obisp. de Astorga. J. O., 33 vecinos, 160 habitantes, 1 parroquia. Su situacion y productos se hallaran en el artículo Viana del Bollo. Contribuye 657 rs.

QUINTELA DE HUMOSO (S. Mamed de), Feligr. R. de España en Galicia, provincia de Orense, jurisdiccion de Viana del Bollo, obisp. de Astorga. J. O., 14 vecinos, 68 habitantes., 1 parroquia. Su situacion y productos se hallaran en el artículo Viana del Bollo. Contribuye 990 rs.

QUINTELA DE LEIRADO, Jurisd. S. de España en Galicia, provincia y obispado de Orense. Se halla compuesta de la feligresia de San Juan de Monte redondo, en cuyo art. puede verse su poblacion, situacion, productos y demas circunstancias. Dista 5 leg. de la capital, y 17 de Santiago.

QUINTELA DE PANDO [Sta. Maria Magdalena de], Feligr. R. de España en Galicia, provincia de Orense, jurisdiccion de Viana del Bollo, obispado de Astorga. J. O., 1 parroquia aneja de San Cipriano. Su poblacion está incorporada con San Cipriano (*Véase*). Situada al O. de la villa de Viana, en una altura dominada de todos los vientos. Pueblo estéril por su sequedad. Produce centeno, castañas, patatas, lino, fruta, y vino de mediana calidad. Industria: hilar, y blanquear hilo. Contribuye 958 reales.

QUINTELAS, Ald. Ab. de España en Galicia, provincia, obispado y jurisdiccion de Lugo. Es una de las que componen la parroquia de Santa Cristina y San Esteban da Mota (*Véase*).

QUINTELAS, Ald. S. de España, en Galicia, provincia y obispado de Lugo, jurisd. de Chantada. Esta aldea es una de las que componen la parroq. de San Vicente de Agrade [*Véase*].

QUINTELIÑA, Ald. E. de España en Galicia, provincia y obispado de Lugo, jurisdiccion de Asma. Es una de las que componen la parroq. de San Salvador de Asma (*Véase*).

QUINTES (San Fabian de), Parroquia de España, provincia de Asturias, concejo de Villaviciosa, obisp. de Oviedo. Situada en terreno llano, aunque se encuentran algunas laderas que bajan al rio España, que la baña por los confines del E. Tiene cuatro lugares, dos arroyos y cinco montes de roble, y linda al O. con la parroquia de Quintueles. Dista 2 leguas de la cabeza de partido.

QUINTIAN, Ald. Ab. de España en Galicia, provincia, obispado y jurisdiccion de Lugo, y una de las que componen la parroquia de Santa Maria de Muja [*Véase*].

QUINTIAN, Ald. Ord. de España en Galicia, provincia y obispado de Lugo, jurisdiccion y encomienda de Puerto Marin, San Juan. Es una de las que componen la parroquia de San Juan de Frio fel (*Véase*).

QUINTILLAN [San Pedro de], Feligr. E. de España en Galicia, provincia y arzobispado de Santiago, jurisdic. de Montes. J. O., 34 vec., 173 habitantes, 1 parroquia. Su poblacion, situacion y productos se hallaran en el artículo de la cabeza de la jurisdiccion. Contribuye 470 rs. Derechos enagenados 237 rs.

Digitized by Google

QUINTIN, Ald. Ab. de España en Galicia, provincia de Lugo, jurisdiccion de Samos. Es una de las que componen la parroquia de Calbór (*Véase*).

QUINTO, V. S. de España, provincia de Aragon, partido, arzobispado y corregimiento de Zaragoza. A. M. y O., 450 vec., 1,803 habitantes, 1 parroq con un capítulo eclesiástico, compuesto de un rector y cinco beneficiados, sin comprender en este número dos capellanias que de ordinario estan provistas; 1 hospital pobrísimo, y 1 buena posada. Sit. en el camino real de Zaragoza á San Per de Calanda, al pie de una dilatada cordillera de montañas, que le hace sumamente caluroso en la estacion del verano. El rio Ebro, que circunda su vega por la parte izquierda en direccion paralela á las montañas, y del cual sale una acequia, con que riegan bastante estension de terreno, hace que se esperimenten en varios dias de invierno nieblas espesas y húmedas. El caserío es generalmente sencillo y defectuoso por la indolencia de sus habitantes, y sus calles están abandonadas por igual razon, siendo muy susceptible de mejoras que lo hermosearian estraordinariamente. Produce en abundancia toda clase de cereales y gramineos, á causa de la abundancia de agua que fertiliza su dilatada vega; tiene una proporcionada cosecha de aceite; se coge vino, aunque no de la mas ventajosa calidad, y la barrilla, que se cultiva de pocos años á esta parte, se la ve producir con muy felices resultados: carece de prados naturales; pero la alfalfa, que es el ordinario alimento que dan estos naturales á las caballerías de labor, forma en varias posesiones muchos y muy ventajosos de la clase de artificiales. Tiene esta villa unos baños termales, que se han visto producir muy felices resultados en varias dolencias, con un director, y la época de su uso es desde mayo hasta octubre. Tiene por armas cinco roeles en escudo rojo. Dista 8 leguas de Zaragoza. Contribuye 32,217 rs. 24 mrs.

QUINTOÑOS, L. de España, provincia de Asturias, concejo de Salas; 17 vecinos, 79 habitantes, parroq. de Cornellana, coto (*V. este art.*).

QUINTOS, Cot. Red. S. de España, provincia de Zamora, part. de Mombuey.

QUINTUELES [S. Clemente de], Parr. de España, provincia de Asturias, concejo de Villaviciosa, obispado de Oviedo. Es la parroquia más distante de Villaviciosa por la parte de O. Sit. en terreno llano, fértil en escanda, y regado por tres arroyos. Tiene 6 lugarcitos, y 1 ermita. Dista 2½ leguas de la cabeza de partido.

QUINZAN DAS PERAS, Ald. S. de España en Galicia, provincia de Lugo, jurisdiccion de Chantada. Es una de las que componen la parroq. de Argozon (*Véase*).

QUINZAN DO CARVALLO, Juriscl. S. de España en Galicia, provincia y obispado de Lugo. Compuesta de dos feligresías, á saber: San Juan de Bouzoa, y San Martin do Mato; en cuyos respectivos artículos puede verse su poblacion, situacion, productos, industria y contribucion. Dista 8 leguas de la capital, y 11 de Santiago.

QUINZANAS DE ABAJO, L. de España, provincia de Asturias, obisp. de Oviedo, parroquia de Quinzanas de arriba (*Véase este artículo*).

QUINZANAS DE ARRIBA, Parroquia de España, prov. de Asturias, obispado de Oviedo; 103 vec., 515 habitantes; 1 iglesia matriz. Sit. con esposicion al N. O., sobre la pendiente de un cerro, cuya falda está en la vega por donde corre el Narcea, y á espaldas de aquel está Pronga, que cae sobre el Nalon, rio tambien caudaloso; por manera que las dos parroquias forman una especie de península en figura de ángulo, en cuyo vértice se verifica la confluencia de los dos rios Nalon y Narcea, que corren unidos el espacio de 1½ leg. por una ancha y fértil vega, hasta desembocar en el mar por el puerto llamado San Esteban de Pravia. El rio Nalon corre de S. á N., y tiene su origen en la fuente del mismo nombre en el puerto seco de Tarna, y atraviesa en su curso por Langreo, donde estan las mas ricas minas de carbon de piedra que se conocen. Confina por E. con la de San Tirso de Candamo, por O. con la de Corias, por N. con las de Pravia y Pronga, y por S. con la de San Justo de las Dorigas. Se compone esta parroquia de los lugares de Quinzanas de abajo, Veygañan y Cabezas (las). Los vecinos se dedican á la pesca y agricultura, y cogen maiz, habas, poca escanda, algo de lino, ciruelas, melocotones, algunas castañas y manzana, de que hacen sidra. Dista 6 leguas de Oviedo y 2 de Grado.

QUIÑONERIA (la), L. R. de España, provincia, partido y barrio de Soria, obisp. de Osma. A. P., 27 vecinos, 135 habitantes,

Digitized by Google

1 parroquia. Sit. entre los rios Manubles y Nagima, á igual distancia de ambos; conf. con los pueblos de Reznos, Mazaterón, la Peña de Alcazar, y Caravantes. Dista 6 leg. de la capital. Contribuye 304 reales 31 maravedises.

QUIÑONES, Ald. S. de España, prov. y obispado de Leon, jurisd. de Benavides. A. P., 23 vec., 86 habitantes, 1 parroquia aneja de la Milla del Rio. Sit. á la orilla del Orbigo, en una llanura bastante húmeda por el mucho riego de los linos y trigo tremesino. Produce, ademas de lo dicho, centeno, cebada, legumbres, ganado lanar y vacuno; mucho arbolado de chopo, negrillo y álamo. Industria: telares de paños ordinarios para el consumo de los habitantes, tráfico de linos que transportan los arrieros á Galicia y Asturias. Dista 4½ leguas de la capital.

QUIÑONES, Granja S. de España, provincia de Valladolid, partido de Portillo; 4 vecinos, 16 habitantes. El término de esta granja está bañado por el Pisuerga, y linda con los pueblos de Boada, y Cabezon. Dista 3 leguas de la capital. Contr. 200 rs. 14 mrs. Derechos enagenados 25 rs. 20 mrs.

QUION (San Felix de), Felig. E. de España en Galicia, provincia y arzobispado de Santiago, jurisd. de Giro de la Rocha. J. O., 84 vecinos, 416 habit., 1 parroquia, en la cual hay una hermandad eclesiástica con la advocacion del Santísimo Sacramento. Confina por N. con San Miguel de Cerceda, por S. con Santiago de Andeade, por N. E. con San Mames de Ferreiros, por O. con San Juan de Touro, y por N. O. con San Julian de Cebreiro. La atraviesa de N. E. á S. O. el pequeño rio Laña, que tiene puentes de losas. Produce centeno, maiz, mijo menudo, trigo y alguna castaña. Industria: arriería de granos á Santiago. Su jurisdiccion pertenece en lo real á Giro de la Rocha, y en lo político y contencioso á la de Bendaña. Dista 4 leguas S. E. de Santiago y 2 O. de Arzua. Contribuye 1,337 reales.

QUIPAR, Riachuelo de España en la provincia de Murcia. Es uno de los afluentes del rio Segura [*Véase*].

QUIREZA (Santo Tomé de), Felig. Ecl. de España en Galicia, provincia y arzobispado de Santiago, jurisdiccion de Montes. J. O., 189 vecinos, 931 habitantes, 1 parroquia. Su situacion y productos se hallarán en el artículo de la cabeza de la jurisd. (*V. Sabucedo, San Lorenzo de*). Contribuye 3,300 rs. Derec. enag. 1,625.

QUIROGA, Jurisd. Ord. de España en Galicia, provincia de Orense; comprende 15 feligresías, cuyos vecindarios podrán verse en sus respectivos artículos. Es un valle de los mas fértiles y amenos de Galicia. Su direccion es de E. á O., en cuyo sentido le atraviesa el rio Sil, que es uno de los mas caudalosos de la prov. Le cruzan ademas, en otras direcciones, el Quiroga, el Soldón y algunos otros arroyuelos que fertilizan con sus aguas varias praderías, aunque no se saca de ellos todo el partido de que son susceptibles. Tiene de longitud de 3 á 4 leg. Conf. por N. con las montañas de Courel, por E. con el valle de Valdeorras, por O. con el partido de la Puebla del Brollon, y por S. con el de Calderas. Sus situaciones y ramos de industria van indicados en sus respectivos artículos (*Véase sobre todo la descripcion del valle de Valdeorras*). Dista 10 leguas de la capital y 23 de Santiago.

QUIROGA (San Martin de), Felig. Ord. de España en Galicia, provincia de Orense, obispado de Astorga, cabeza de la jurisdiccion y encomienda de su nomb. J. O. para toda ella, 75 vecinos, 370 hab., 1 parroquia que tiene por anejo á Barca del Castillo. Situada á la margen derecha del Sil, como á 300 varas de distancia y á 500 de la del Quiroga, sobre el cual tiene un puente llamado de Villaverde. Su esposicion es al S., en una planicie, al pie de la cordillera de montes que atraviesan el valle en la direccion de E. á O., y se van elevando gradualmente hacia el N. El otro pueblo llamado Barca está ¼ de legua E. S. E., á la derecha del Sil, sobre el cual hay una barca de tránsito. Sus productos naturales son el corcho para colmenas, el brezo para cama de los animales, y el madroño. Los agrícolas consisten en vino, aceite, miel y cera; castañas que sirven de pasto al ganado de cerda, de que se hacen los sabrosos perniles conocidos con el nombre de jamones de Caldelas. Tambien se cultiva el trigo, centeno, maiz, cebada, patatas y nabizas; toda clase de legumbres y frutas; yerba y toda especie de ganados. La industria está muy atrasada, y su comercio reducido á la extraccion de vinos por medio de arriería en cambio de granos y sal. Feria el 10 de cada mes, no de las mas concurridas ni de

Digitized by Google

las mas escasas de esta provincia. Contribuye 2,574 rs.

QUIROGANES (San Salvador de) Feligresía S. de España en Galicia, prov. y obispado de Orense, jurisdiccion de Monterrey. J. O., 70 vecinos, 318 habitantes, 1 parroquia que tiene por aneja a la de Rasela. Sit. en el valle de Monterrey *Véase Abedes* con quien confina por S.; por E. con Rios, y por O. con Villamayor. Está en la carretera de Madrid, a ½ legua E. de las 3 villas de Monterrey, Verín y Pazos. Dos arroyos que nacen en la sierra de Quiroganes, y fertilizan la campiña y abundantes prados de este pueblo, se reunen a corta distancia de él, y desagnan en el rio Tamaga, despues de inundar los fosos de las murallas de Verin, que la hacen incomunicable en las grandes crecientes. En el radio de menos de 1 legua de este pueblo, estan sit. los siguientes: Rasela, Vilela, Tintores, Pousa, Mijos, Estebesiños, Vences, Castrelo, Nocedo, Villamayor del Valle, Salgueiro, Pepin, Gondulfes, Servoy, Marvan, Feilas, Fumaces, Caldeliñas, Osoño y sus aldeas, Abedes, Cabreiroa, la Granja, Támagos, Mourazos, Tamaguelos y Quizanes. A distancia de 2 leguas está el lugar de Maudin confinante con Portugal, y con las ruinas del de Santa Marta, perteneciente á la encomienda de Quiroga, de donde trajeron el nombre de Quiroganes sus primeros pobladores, y no del arbusto Queiruga, como pretenden algunos. Durante las guerras de sucesion fue enteramente abrasado este pueblo por los portugueses. Todos los lugares referidos son de igual ó semejante situacion y productos que éste y se reducen á centeno, vino, maiz, castañas y patatas; tambien produce trigo temprano, tardío, y moruno, cebada, garbanzos, y toda clase de legumbres y verduras. En todas estas producciones son iguales á todos los demas pueblos del valle de Monterrey; pero este valle escede en la abundancia de limones y naranjas, sin que se eche de menos la de esquisitas frutas de todas clases, la de lino, la de ganado lanar y cabrío, y mucha caza, como perdices, liebres, conejos y buenas anguilas en sus dos arroyos. Industria: telares de lino y lana, bue por lo comun no tejen mas que lienzos ordinarios, telas de buriel, y mantas para el consumo de los habitantes. En los montes de esta provincia se encuentran javalíes, venados, lobos, gatos monteses, gamos, zorras, conejos y liebres. Produce trigo, centeno, castañas y vino. Contr. 1,092 rs.

QUIRÓS, Conc. de España, provincia de Asturias, los vecinos se veran en sus respectivos artículos; 15 parroquias. Se gobiernan por 2 jueces, 2 alcaldes de herm., procurador general, 1 montero mayor, 2 diputados del comun, y 1 síndico personero. Sit. entre altas peñas y montañas, al S. de Oviedo. Confina por este lado con los conc. de Morcin, Riosa y Lena, sirviéndole de linderos una cordillera de peñas grandes y montañas, que a las principales de éstas se les da el nombre de Andrúas y el Aramo; siguen despues por la collada de Llanuces, y continúan por el monte de Naredo, hasta enlazarse con las encumbradas peñas de Obina y Parada que le separan por el S. de la Babia que pertenece ya a la provincia de Leon; a la falda de esta última por el lado Occid., se halla el llano y apacible pueblo de Ventana; doblando desde este puerto hacia el N. por el mismo lado de O., sigue otra igual cordillera de peñas y montañas, que a las principales se les da el nombre del Barriscal, Murias y Sobia, las que le separan de los concejos de Paramo, la Pozella, Teberga y lugar de Caranga, del concejo de San Adriano. Todas ellas van casi rectas y sin desprender hasta la peña blanca, llamada hoy comunmente de Caranga, donde por una cortadura sale el rio a este lugar, y se une con el que baja de Teberga. Continúa despues la misma peña lo poco que resta hasta la collada de Aciera que le separa por el lado del N., aunque la dea lo hacia el Oriente del coto de Lieu de la faya incluso en el concejo de Proaza: por esta collada tiene el concejo su principal entrada. Fuera de los límites ya indicados, y que parece le ha puesto la naturaleza, por el lado del N., y a la falda del puerto de Andrúas se hallan 2 lugares que se llaman Pedrolleya y la Rebellada, y forma una parroquia que toma el nombre del primer lugar, la cual aunque contigua al coto de Peñarudes y concejo de Morcin, corresponde no obstante a éste de Quirós, y se halla a distancia de 2 leguas de Oviedo.

En la parte del S. de este concejo, y á la falda de las peñas de Obiña y Parada, nacen dos rios de poco caudal. El uno con inclinacion al occidente se llama Ricavo, por tener su orígen de este lugar, y pasar muy

Digitized by Google

cerca de él. El otro por el lado de E. se llama Runneyro de Cienfuegos, por tener tambien su nacimiento en término de este lugar, y hallarse no muy distante de su corriente. Estos dos pequeños rios se juntan en el lugar de Santa Marina de Ambasmestas, mas arriba de Medio concejo, caminando al S.: allí pierden ambos nombres, quedandose solo con el genérico de rio, y sigue hasta introducirse en el lugar ya dicho de Caranga, dividiendo el concejo en dos partes casi iguales y longitudinales. Se crian en estos rios anguilas y truchas. Se estiende este concejo ¼ ó 4½ leguas de N. á S., y 3 de E. á O. Comprende las parroquias de Pedrobella, Santa Eulalia, Agneras (las), Bermiego, Casares, Airojo, Salcedo, Barzana, Rano, Muriellos, Llanuces, Cienfuegos, S. Vicente de Nimbra, Ricabo y coto de Linles. Hay en este concejo 2 fuentes intermitentes, la una llama la de los Guirafes, nace a la raiz de la peña de Paralba, y sale por 2 grandes agujeros de ella, con tanto estrépito que se oye á distancia de 1 legua; pero nunca se verifica hasta bien adelantada la Primavera, que asoma el calor: corre con tanta abundancia que es preciso hacer puente para atravesar el rio que forma su corriente, y dura hasta mediados de julio, bien que en esto no hay regla fija; pero jamas da agua en el invierno, ni en tiempo de frios, pues si sobrevienen estos á la erupcion, cesa hasta que viene el calor. La otra fuente está en el monte de Runneyro y sitio del Argumal, que principia á correr lentamente en el verano y se seca en el otoño. Sus montes producen yerbas medicinales de gran virtud, y se crian faisanes, palomas torcaces, javalies, corzos, osos, rebesos, cabras monteses, zorros, alguna liebre, perdices, codornices, águilas, milanos, buitres y cuervos. Hay 5 puentes de piedra: uno en Santa Marina, sobre el Runneyro: otros tres sobre el Ricavo, en Rodiles el uno, otro en Ronderos, y el otro en el lugar de Ricavo: y el otro se halla en el puerto de Ventana sobre un arroyo. Se celebran dos ferias en el lugar de Barzana. Hay varios molinos harineros, jaspes de varios colores y vena de bermellon y almagre, en el puerto del Aramo. Se encuentran minas de fierro con abundancia en término del lugar de Villamarcel, que son iguales a la de Cañedo del monte. Inmediato al camino real que dirige al puerto de Ventana y frente al lugar de Ricavo, se halla un pedazo de terreno de 30 pies de largo y 12 de ancho, en el que nunca cuaja la nieve, aunque en toda su circunferencia llegue á haber una vara, como acaece muchas veces. Su término produce escanda, algo de maiz, habas negras y blancas, arbejos, castañas y nabos. Sus vecinos se ejercitan en sus telares de lienzo, en hacer palas, madreñas, yugos etc., que conducen á Castilla, de donde llevan granos en retorno; y últimamente, se cria ganado lanar, vacuno, caballar, cabrio y de cerda.

QUIRUELAS, L. S. de España, prov. de Valladolid, part. de Benavente, obisp. de Astorga. A. P., 106 vecinos, 530 hab., 1 parroquia, 1 pósito. Situado al principio del valle de Vidriales, en una dilatada vega que cultivan, y prod. trigo, vino, lino y legumbres [*V. Mozar*]. Contrib. 2,229 rs. 12 mrs. Derechos enag. 1300 rs.

QUISMONDO, V. de España, prov., partido y arzobispado de Toledo [*Véase Crismondo*].

QUIZANES (San Pedro de), Feligr. S. de España en Galicia, provincia y obisp. de Orense, jurisdiccion de Monterrey. J. O., 55 vecinos, 284 habitantes, una parroquia. Situada en un llano pantanoso, por lo cual es poco sana su temperatura; baña sus términos el rio Tamaga que circunda el pueb. por dos partes, recibiendo allí mismo el rio Búbalo que viene desde la Jironda. Produce trigo, centeno, maiz, legumbres, patatas y alguno que otro olivo en su término. Dista ½ legua de Verin y 3 de Chaves. Contrib. 1,640 rs.

QUIZANO, L. Ord. de España, prov. de Aragon, partido y obispado de Huesca. A. O., 40 vecinos, 161 habitantes, 1 parr., casa de ayuntamiento. Confina al N. y E. con el territorio de Bolea, al S. con el de Plasencia, y al O. con el de Loscorrales. Produce 2333 fanegas de trigo, 766 de avena y 8064 arrobas de vino. Dista 4 leg. N. O. de Huesca y 11 de Zaragoza. Contr. 4,027 rs. 8 maravedises.

Digitized by Google

RAAL [EL], Ald. R. de España, prov. y partido de Murcia. A. P. sujeto al correg. de la capital; 159 vecinos, 684 habitantes, 1 parroquia

RABACEIRA, Ald. S. de España en Galicia, provincia de Lugo, jurisdiccion de Pacios de Lousada, y una de las que componen la parroquia de Lousada (*Véase*).

RABADE (SAN VICENTE DE), Feligr. S. de España en Galicia, provincia y obisp. de Lugo, jurisdiccion de Otero de Rey. J. O., 44 vecinos, 222 habitantes, 1 parroquia que se compone de las aldeas Pedragosa, Sinoga y Felpas. Contrib. 1631 rs. 3 mrs. Derechos enagenados 68 rs. 1 mr.

RABADEIRA, Ald. R. de España en Galicia, prov. de la Coruña, jurisdiccion de Bergantiños, arzobispado de Santiago. Es una de las que componen la parroquia de San Martin de Luston (*Véase*).

RABAGO, L. R. de España, provincia y partido de Santander, valle de las Herrerias. R. P., 16 vecinos, 58 habitantes, 1 parroquia. Situado junto á un arroyo que pasa entre este lugar y el de Vielva, algo mas elevado que el rio Nansa, con quien se une. Está dividido en dos barrios, y entre ellos hay algunos caseríos. En las inmediaciones hay dos montes y otro arroyo. Produce robles, encinas, castañas, algunas otras frutas, centeno y ganado. Dista 30 leg. de Burgos. Contribuye con el valle.

RABAL [SAN ANDRES DE], Feligr. S. de España en Galicia, provincia y obisp. de Orense, jurisdiccion de Oimbra. J. O., 1 parroquia aneja de Oimbra. Su situacion, poblacion y productos se hallarán en el artículo Oimbra [*Véase*]. Dista una legua de Chaves en Portugal, y dos de Monterrey. Contribuye 252 rs.

RABAL (SAN SALVADOR DE), Feligresía Abad. de España en Galicia, provincia y obispado de Orense, jurisdiccion de Celanova. J. O., 46 vecinos, 222 habitantes, 1 parroquia [*Véase Villar de Payo Muñiz*]. Esta situada á orilla del rio Arnoya. Prod. maiz, algun centeno, trigo y vino de inferior calidad. Contribuye 1200 rs.

RABAL (SANTA MARIA DE), Feligr. S. de España en Galicia, provincia y obisp. de Orense, jurisdiccion de C stro de Caldelas. J. O., 60 vecinos, 280 habitantes, 1 parroquia. Para su situacion y productos (*V. el artículo de la jurisdiccion*). Prod. centeno, algun maiz, trigo, castañas y vino de inferior calidad. Contribuye 1544 rs. Derechos enagenados 567 rs.

RABANAL, L. R. de España, provincia y partido de Leon, conc. de Fenar. A. O., 28 vecinos, 107 habitantes, una parroquia. Situado en un valle rodeado de cerros que dan vertientes al rio de Vega, lindando con término de Candanedos, Brugos, Alcedo y Puente de Alba. Produce granos, lino, pastos y ganados. Dista 4 leg. de la capital. Contribuye con el concejo.

RABANAL, L. S. de España, provincia y partido de Leon, concejo de Sena. A. O., 31 vecinos, 116 habitantes, una parroquia. Situado al pie de las montañas del Cuarteto, y orillas del rio Luna, lindando con término de Villafeliz y Sena. Produce granos, legumbres, lino, pastos y ganados. Dista 11 leg. de la capital. Contribuye con el concejo.

RABANAL DE ABAJO, L. S. de Esp., provincia y partido de Leon, obispado de Oviedo, concejo de Laceana. A. O., 26 vec., 108 habitantes Situado en una planicie á 14 leguas de la capital, á orilla del rio Sil, lindando con Rabanal de arriba y Villarino. Produce trigo, centeno, legumbres y ganado vacuno. Contrib. con el concejo.

RABANAL DE ARRIBA, L. S. de Esp., provincia y partido de Leon, obispado de Oviedo, conc. de Laceana. A. O., 26 vec., 104 habitantes, 1 parroquia. Situado en la cima de un cerro, á orilla del Sil, lindando con Rabanal de abajo, Llamas y Puebla de las Rozas. Produce trigo, centeno, legumbres y ganado vacuno. Dista 14 leguas de la capital.

RABANAL DEL CAMINO, L. S. de España, provincia y part. de Leon, jurisd. de la Valduerna, obisp. de Astorga. A. P., 42 vecinos, 160 habitantes, una parroquia. Situado en el puerto de su nombre. Prod. centeno. Dista 10 leguas de la capital. Contribuye con la jurisdiccion.

RABANAL DE LAS LLANTAS, L. S. de España, provincia de Palencia, part. de Carrion, jurisd. de Cervera de Rio Pisuerga, obisp. de Leon. R. P., 60 vecinos, 248 hab., 1 parr. Los mismos prod. que San Martin de los Herreros, aunque en menor cantidad, y lo mismo en Ventanilla y Ruesga, que se hallan en un valle al N. de la cadena de peñascos que principia cerca de Cervera. Pasa

Digitized by Google

por ellos un rio que llaman la Ribera; tiene su origen cerca del lugar del Rabanal, en una fuente de mucha profundidad, cubierta con una peña á manera de bóveda, con dos brocales redondos en la parte superior, por cima de los cuales brota el agua mas de dos varas de alto cuando llueve mucho. Cuando no tiene mucha agua, la vierte solo por varios resquicios que hay al pie de la peña. Este rio, que cria escelentes truchas, baña las praderas de los referidos pueblos hasta el mismo Cervera, en donde se junta con el Pisuerga. Este lugar se halla situado al pie de unas cuestas tan elevadas que, en tiempo de invierno, hay algunas casas con solo una hora de sol. Industria: la carpintería, á que son muy aficionados sus habitantes mismo que en los pueblos inmediatos, particularmente la fabrica de puertas que llevan á vender á tierra de Campos. Dist. 9 leguas de la cabeza de partido. Contribuye con la jurisdiccion de Cervera.

RABANAL DE LOS CABALLEROS, L. S. de España, provincia de Palencia, part. de Carrion, jurisdicion de Cervera de Rio Pisuerga, obispado de Leon. R. P., 22 vecinos, 79 habitantes, 1 parroquia, un pósito. Situado entre montes, aunque bajos; es escaso de aguas, y su término prod. trigo, cebada, legumbres, algun centeno, y se cria ganado vacuno. Industria: carreteria de trasporte de sal, y cria de yeguas, con aplicacion al garañon. Dista 9 leguas de la cabeza de partido. Contribuye con la jurisdiccion.

RABANAL EL VIEJO, L. S. de España, provincia de Leon. Exento. A. O., 32 vec., 120 habitantes, 1 parroquia. Sit. á orilla de un arroyuelo que desagua en el rio de Vega, lindando con término de Llombera de Gordon, Urcigos, Guergas y Villaquilambre. Produce centeno, algun trigo, pastos y ganados. Dista 10½ leguas de la cap. Contribuye 516 rs. 14 mrs.

RABANALES, L. S. de España, prov. de Zamora, partido de Alcañices, vicaría de Alba y Aliste, arzobispado de Santiago. A. P., 112 vecinos, 509 habitantes, 1 parr., 1 pósito. Situado en tierra llana, y en general de buena calidad. Es el centro de toda la vicaría, donde tiene el clero sus juntas y archivo de papeles. Es el mayor y de mejor terreno del partido, y aunque mal aprovechadas sus aguas, los esperimentos que se han hecho últimamente con variedad de semillas de legumbres y frutas, han demostrado que es muy á propósito para toda clase de productos. Su iglesia está adornada con muy buen gusto, y se cree que fuese de Templarios. Hay un hermoso calvario de piedra cantería. Tiene dos fuentes abundantes de agua, una de ellas de regular construccion, y á ½ legua de distancia del pueblo, hacia el medio dia, esta la fuente Ferrada. En el año 1825 fué agregado á su curato el anejo de Ufones, que dista ½ legua, y lo habia estado antes á Alcañices. Es una de atencion la famosa casita de campo que ha mandado construir el benemérito cura parroco de este lugar, Don Domingo Puelles, la cual se halla situada en el centro de él, con su buen estanque, palomar, frutales de toda clase, legumbres y emparrados del pais, á la francesa, con una bonita glorieta, muy bien pintada á lo moderno; y aunque todo en pequeño, es singular y única en su clase por todo este territorio silvestre y poco civilizado. Dista 8 leguas de la capital y 1 de la cabeza de partido. Es lugar de vereda de Alcañices á Tábara, de Fermoselle á Sanabria, y del pais de Campos á Braganza, en el vecino reino de Portugal. Contribuye con la cuadrilla de su partido.

RABANERA, V. R. de España, prov. de Burgos, partido de Aranda de Duero, obispado de Osma. A. O., 110 vecinos, 440 habitantes, 1 parroquia. La divide en dos barrios un arroyo que corre de N. á S por una pradera. Terreno muy húmedo; á la parte del S. tiene una vega que se prolonga hacia el N., y por el E. está cercada de sierras. Confina por N. con Cabezon, por E. con los Pinares, por S. con la aldea de Ontoria, y por O. con la Gallega. Produce yerba, pinos, robles, poco centeno, trigo titos. Industria: carreteria. Dista 11 leguas de la capital. Contribuye 3,540 rs. 21 mrs. Derechos enagenados 1,580 rs. 25 mrs.

RABANERA DE CAMEROS, V. S. de España, provincia de Soria. Exenta. A. O, 62 vecinos, 312 habitantes, 1 parroquia. Sit. á orilla del rio Leza, lindando con término de Ajamil y San Roman. Produce pocos granos, pastos y ganados. Industria: telares de lana. Dista 9 leguas de la capital. Contribuye 1,985 rs. 20 mrs.

RABANERA DEL CAMPO, L. R de España, provincia y partido de Soria, sexmo de Luvia, obispado de Osma. A. P.,

Digitized by Google

33 vecinos, 165 habitantes, 1 parroquia. Situado en la carretera que conduce desde Soria á Almazan, cerca del Duero, que corre de N. á S. y de E. á O. desde que recibe las aguas del Rituerto. Confina con los pueblos de Quintana redonda, Miranda, Itiero, el Cubo de la Solana y Fuente-el-Carro (*V. Osma, obispado*). Dista 3 leg. de la capital. Contribuye 588 rs. 31 maravedises.

RABANILLO, Despoblado R. de Esp, provincia de Palencia, partido de Carrion, valle de Valdavia. Dista 5 leguas de la cab. de partido.

RABANO, L. S. de España, provincia de Valladolid, partido de Penafiel, obispado de Palencia. A. P., 120 vecinos, 473 habit., 1 parroquia. Sit. a orilla del rio Duraton, de que se aprovechan los naturales para todos sus usos, como tambien de sus escelentes barbos. Produce vino, trigo, cebada, centeno, habas, frutas, legumbres y algun cáñamo. Dista 9 leguas de la capital. Contrib. 2,958 rs 16 mrs. Derec. enagenados 280 rs. 22 maravedises.

RABANO, L. S. de España, provincia de Zamora, partido de Alcanices, vicaría de Alba y Aliste, arzobispado de Santiago. A. P., 34 vecinos, 157 habitantes, 1 parr. que tiene por aneja la de Latedo, 1 pósito. Situado entre cuestas, a la raiz de una ladera, con esposicion al S. El terreno es de mediana calidad; tiene algun monte, y, ademas de los productos generales del partido, da trigo semendo y barrilla, algun vino y miel de mala calidad. A ½ de legua del pueblo está la fuente de la Muela, que á corto trecho de su nacimiento forma un arroyo con cuyas aguas muelen varios molinos harineros. Dista 9 leguas de la capital y 1½ de la cab. de partido y del anejo. Contribuye con la cuartilla de su partido.

RABANO, Aldea S. de España prov. de Valladolid, partido de la Puebla de Sanabria, obispado de Astorga. A. P., 64 vec., 339 habitantes, 1 parroquia que tiene por anejo la de Barrio de Rabano, 1 posito. Sit. ambos en un valle cercado de montañas. Confina éste con Donez y Escuredo, y por N. con la Cabrera, y en el intermedio hay una sierra llamada Pena-negra. Pasa por entre este pueblo y su anejo un riachuelo que se une un poco mas abajo con otro que pasa por el E., sobre el cual hay 9 puentes. Este pueblo esta dividido en 4 barrios con tres puentes para su comunicacion, y las casas estan repartidas sin órden de calles, y hay entre ellas prados y plantios de frutales. Tiene varias fuentes y un caño de agua que fertiliza sus campos. El anejo esta dividido en 3 barrios con calles rectas, y linda con Coso y San Justo, cuyos límites divide un hermoso santuario de Ntra Sra. de las Cubillas, que está en un alto y pertenece á Rabano. Los productos de ambos son trigo, centeno, patatas, frutas, legumbres, lino, yerba y algunas colmenas que dan poco fruto. Industria: telares de lienzo tantos como vecinos, 4 de paño pardo con sus batanes correspondientes, y trafico de lino como toda la Sanabria. Contr. 1,201 reales 15 maravedises.

RABANOS, L. R. de España, provincia y arzobispado de Burgos, part. de Juarros y la Mata, hermandad de Villafranca de Montes de Oca. Reg. P., 27 vecinos, 119 habitantes, 1 parroquia. Su situacion y productos se hallaran en el artículo Ocon de Villafranca. Dista 7 leguas de la capital. Contribuye 758 rs. 15 mrs. Derec. enag. 355 reales 31 maravedises.

RABANOS [LOS], L. R. de Esp., prov. y partido de Soria, sexmo de Luvia, obisp. de Osma. A. P., 64 vecinos, 275 habitant., 1 parroquia que tiene por aneja la de Villarejo. Sit. en terreno aspero, con una vega hácia el S.: todos los naturales son labradores, y sus productos los propios de la agricultura. Está en la margen derecha del rio Duero, y de la carretera que conduce desde Soria á Almazan. Confina por N. con Royales, por N. O. con Carbonera, por O. con Ontalvilla, por S. con Sinovas, y por E. con Alcoaba, y otro Ontalvilla que está del otro lado del rio. Dist. 1 legua de la capital. Contribuye 1,249 rs. 9 maravedises.

RABAQUE, R. de España, en la prov. de Cuenca. Nace en la sierra de Castillejo, pasa por Ribatajadilla, Pajares, Villaseca y Albalate, y á poco mas de ½ legua, pasada esta villa, desagua en el Escabas, habiendo mantenido su curso solo 6 leguas.

RABANA Y CASAS DE PALAMOS, L. S. de España, provincia de Cataluña, corregimiento de Cervera, obisp. de Vich. A. O., 16 vecinos, 77 habitantes, 1 parr. Produce trigo y legumbres. Dist. 19½ hor. de Barcelona, y 2½ de Cervera. Contrib. 2,631 reales 18 maravedises.

Digitized by Google

RABÉ DE LAS CALZADAS, V. R. de España, provincia y arzobispado de Burgos, exenta. A. O., 88 vecinos, 400 habitantes, 1 parroquia, 1 hospicio. Sit. al pie de dos colinas onduladas que le dominan por el N., y su piso participa de su pendiente. Al S. le domina otra, y ambas en direccion paralela al O., dividen su terreno en dos valles principales. Al E. esta despejado, bañado por el rio Urbel, y dominando la gran vega del pueblo de Tardajos con quien confina. Esta es una de las 5 villas que el rey don Alonso llamado el Emperador, cedió al hospital de este nombre, fundado en Burgos para peregrinos, del cual no hay otro vestigio mas que las rentas. Tiene una fuente muy bien construida enfrente del palacio de los condes de Villariezo. Prod. de 4 á 5,000 fanegas de grano, de 3 á 4,000 mañas de lino, y 6,000 arrobas de patatas. Industria: hilazas de lana para la fábrica de jalmería de Burgos, y tienen 700 cabezas de ganado lanar. Dist. 2 ½ leg. O. de la capital. Contr. 1,141 rs. 8 mrs. Derec. enag, 386 reales 18 maravedises.

RABÉ DE LOS ESCUDEROS, L. R. de Esp., provincia y arzobisp. de Burgos, partido de Candemuño, arciprestazgo de Lerma y Puentedura. A. P., 17 vecinos, 69 habitantes, 1 parroquia, 1 pósito. Sit. en los confines meridionales de este partido con el de Aranda, lindando con Villoviado, Castrillo de Solarana, Quintanilla de la Mata y término de Lerma. Las vertientes septentrionales de su término van á parar al rio Arlanza, y las meridionales al Esgueva. Produce granos, vino y ganados. Dista 8 leg. de la cap. Contribuye 328 reales 23 mrs. Derechos enagenados 162 reales 14 maravedises.

RAVEDA [DA] (SANTA CRUZ), Feligresía y Coto Redondo Ecl. de España en Galicia, provincia y obispado de Orense. jurisdiccion de su nombre. J. O., 60 vecinos, 295 habitantes, 1 parroquia. Situada en el valle de su nombre, á 1 legua S. de Orense. Produce maiz, centeno, trigo, patatas, castañas y vino de inferior calidad. Dista 2 leguas de la capital y 17 de Santiago. Contribuye 1,350 rs.

RAVEDA [SANTIAGO DE LA], Feligr. Ecl. y S. de España en Galicia, provincia y obispado de Orense, jurisdiccion de Allariz. J. O., 95 vecinos, 450 habitantes, una parroquia. Situada en el valle de su nombre. Produce centeno, maiz, trigo, lino, castañas y vino de mala calidad. Contrib. 1,800 rs. 4 mrs.

RAVELAS, Ald. S. de Esp. en Galicia, provincia de Lugo, jurisdiccion de Villar. Es una de las que componen la parroquia de Veiga (*Véase*).

RABEYO [EL], Lugar de España, provincia de Asturias, concejo de Franco; 6 vecinos, 27 habitantes, parroq. de Mindes [*Véase*],

RABIÑO (SAN BENITO DE), Feligresía Ab. de Esp. en Galicia, provincia y obisp. de Orense, jurisdiccion de Milmanda. J. O., 300 vecinos, 1,260 habitantes, 1 parroquia. Situado en las márgenes del rio Miño, en país muy sano, agradable y bastante llano. Confina por N. con las parroquias de San Ciprian de Merens, por E. con la de San Verísimo de Refojos, por S. con la de San Martin de Valongo, y por O. con el citado rio Miño, que separa esta provincia de la de Portugal. Todos estos pueblos tienen casi los mismos ó semejantes productos, que son mijo, maiz, vino, algun centeno, castañas, lino y frutas. En el término de esta feligresía se hallan las aguas minerales y baños termales llamados de Cortegada, muy celebrados por los buenos efectos que han hecho en la medicina. Contribuye 5,740 reales.

RABÓS DE SAN QUIRCH, L. R. y S. de Esp., provincia de Cataluña, corregim. de Figueras, obispado de Gerona. A. O., 38 vecinos, 185 habitantes, 1 parroquia. Situado en terr. montañoso aunque de buena calidad. Confina por E. con San Quirich de Colera, por S. con Dalfia y Mollet, por O. con Espolla y por N. con Corbera. (*V. Garriguella*). Produce trigo, legumb., vino y aceite. Dista 35 horas de Barcelona y 3¾ de Figueras. Contribuye 5,590 reales 14 maravedises.

RAD (LA), L. R. de España, provincia y arzobispado de Burgos, exento. Alcalde P., 8 vecinos, 37 habitantes, 1 parroquia. Sit. á orillas del rio Uzron, lindando con término de Trashaedo, Santa Cruz del Toro, y Moradillo del Castillo. Produce granos, legumbres, cria de ganado lanar, cabrio, de cerda y vacuno. Dista 7 leguas de la cap. Contribuye 463 rs.

RAD (LA), Granja S. de Esp., provincia de Burgos, partido de Castilla la Vieja en Burgos, jurisdiccion de Medina de Pomar.

Digitized by Google

RAD (LA), Alq. R. de Esp., provincia, partido y obispado de Salamanca, cuarto de Baños; 3 vecinos, 14 habitantes, 1 parroquia. Situada cerca del rio Valmuza, lindando con término de Calzadilla, Val de Sancho, Rodillo y Torre de Martin Pascual. Sus productos son de la misma clase que los de San Julian de la Valmuza. Dista 2¼ leguas de la capital. Contribuye 761 reales 14 maravedises.

RAD (LA), Despoblado de Esp., provincia de Salamanca, partido de Ciudad-Rodrigo. Situado á orillas del rio Casazo, lindando con término de Serradilla de la Silla, Tejarejos y S. Agustin el Viejo. Prod. granos, legumbres y pastos. Dista ½ legua de la cabeza de partido.

RADA, L. R. de Esp., provincia y obispado de Santander, partido de Laredo, merindad de Trasmiera, junta de Boto. Proc. P., 60 vecinos, 196 habitantes, 1 parroquia. Para su situacion y productos [*V. Secadura*]. Dista 23 leguas de Burgos. Contribuye con la junta.

RADA, Despoblado S. de Esp., prov. de Navarra, merindad de Olite, obispado de Pamplona, una iglesia. Se halla entre la villa de Caparroso, Traibuenas y Santacara. En sus términos no se coge fruto alguno, por ser muy áridos y carecer de riego, pero abundan de esparto y yerba para el ganado lanar.

RADA (LA), V. R. de España, provincia y obispado de Cuenca, partido de San Clemente. A. O., 52 vecinos, 199 habitantes, 1 parroquia. Dista 7 leguas de la cabeza de partido, y 3 de Santa María del Campo, dejando en el camino al Rio y Carrascosilla. Contribuye 2,214 rs. 21 mrs.

RADES (LAS), Barrio R. de España, provincia y obispado de Segovia, partido de Sepúlveda, concejo de Santo Tomé de pie del Puerto [*V. este art.*].

RADIQUERO, Ald. R. de España, provincia de Aragon, partido de Barbastro, obispado de Huesca. A. O., 62 vecinos, 259 habitantes, 1 parroquia. Situada á ½ leg. S. de San Pelegrin, y 3 de la cab. de partido, en terreno llano, con mucho monte, cuyos productos son algun trigo, frutas, hortaliza, vino y aceite. [*V. el art. San Pelegrin*]. Contribuye 4,250 rs. 32 mrs.

RADONA, L. S. de España, provincia de Guadalajara, partido y obispado de Sigüenza, tierra del ducado de Medinaceli. A. P., 96 vecinos, 427 habitantes, 1 parr. Para su situacion y productos [*V. Blocona*]. Dista 5 leguas de la cabeza de partido. Contribuye con Medinaceli.

RAFALES, V. Ord. de Esp., provincia de Aragon, part. de Alcañiz, arzobispado de Zaragoza. A. O., 184 vecinos, 739 hab., 1 parroquia, 1 erm. de San Rafael, situada en la cima de un monte muy elevado, inmediato al pueblo; 1 hospital para pobres enfermos transeuntes y los de la villa, con algunas fincas, aunque deterioradas y abandonadas por los mismos del pueblo; 1 pósito. El nombre de esta villa es de origen arábigo, y se halla situada en terr. montuoso, y la mayor parte calizo. Tiene buenas aguas y varios barrancos que proporcionan un riego muy útil á la agricultura. Hay muchos y grandes peñascos en todo este término; pero los naturales, luchando con la misma naturaleza, las desmenuzan y trabajan; de modo que donde ayer habia una grande roca, hoy se ve plantado de olivos. El clima es templado: no se sufre en él los escesivos calores de la tierra baja de Aragon, ni menos las humedades de aquella en tiempo de invierno. Hay minerales de tierra de diversos colores, que se usan para pinturas del pais, los cuales, elegidos y preparados segun arte, se tendrian en mayor aprecio. Hay ademas una arena muy especial, de la cual se surten en cuantas herrerías saben sus buenas propiedades, para caldear el hierro. Produce trigo, maiz, judías, aceite, vino y seda, de la cual en algunos años se suelen vender 900 libras de á 12 onzas. Industria: telares ordinarios de lienzo. Dista 5 leg. de Alcañiz, 60 de Madrid y 25 de la capital. Contrib. 9,844 rs. 12 maravedises.

RAFALES, Despoblado S. de España, provincia de Aragon, partido de Barbastro, obisp. de Lérida. A. O. Sit. en los confines meridionales de este partido con la provincia de Cataluña, en terr. muy montuoso, lindando con términos de Esplús y Almudafar. Produce trigo, ordio, cebada, maiz, vino, aceite y legumbres. Dista 4 ½ leguas de Barbastro.

RAFALL, L. S. de España, provincia de Valencia, partido y obispado de Orihuela. A. O., 190 vecinos, 745 habitantes, 1 parroquia, 1 pósito. El nombre de este lugar es de origen arábigo, y está situado en la huerta de Orihuela, á la izquierda del rio

Digitized by Google

Segura, hácia el O. de Almoradi. El terr. es llano, aunque no deja de haber algunos montes. Produce trigo, maiz, cebada, seda, aceite, cáñamo, lino, frutas, hortaliza y vino. A ½ legua de esta villa estan los lugares de Benejusar y Jacarilla, este al Oriente y aquel al Norte. Dista 29 leguas de la capital y 1 ½ de la cab. de partido. Contribuye 3,9/0 rs.

RAFELBUÑOL, L. S. de España, provincia, arzobispado y partido de Valencia. A. O., 326 vec, 1,201 habitantes, 1 parroquia, 1 convento de capuchinos en su término, 1 pósito. El nombre de este lugar es de origen arabigo, y esta situado á ½ legua del mar, en terreno de huerta que se riega con las aguas de la acequia de Moncada, hecha por el rey don Jaime. Produce trigo, alúbias, seda, maiz y melones esquisitos. [*V. Museros*]. Dista 2¼ leg. de la capital. Contribuye 10,144 rs.

RAFELCOFER, L. S. de España, provincia y arzobispado de Valencia, partido de Denia. A. M., 150 vecinos, 750 habitantes, 1 parroquia, 1 pósito. El nombre de este lugar es de origen arabigo, y esta sit. en una llanura, á ½ cuarto de hora de la alquería de la Condesa, y otro ½ cuarto del monte. Produce seda, trigo, maiz, con algunas frutas y verduras. Ind.: arriería. Dista 9 leguas de la capital y ¼ de la cabeza de partido. Contribuye 4,134 rs.

RAFELGUARAF, L. S. de España, provincia y arzobisp. de Valencia, partido de San Felipe. A. O., 66 vecinos, 247 habitantes, 1 parroquia, 1 pósito. Situado á legua y ¼ de la cabeza de partido, del otro lado del rio Albayda, junto al camino de Valdigna. Confina con Lugar nuevo de Fenollet, Genovés y Berfull. Dista 8 leguas de la capital y 1 de la cab. de partido. Contribuye 1,518 rs.

RAFOL DE ALMUNIA, L. S. de Esp., provincia de Valencia, partido de Denia. A. O., 72 vecinos, 368 habitantes, 1 parr., 1 pósito. El nombre de este lugar es de orígen arabigo. Para su situacion y productos (*V. Denia, marquesado*). Está en terreno algo montuoso, pero plantado de moreras, olivos, almendros y viñas, y en sus montes hay buenos pastos para la cria de ganado lanar y mular. Confina con los lugares de Murla, Orba y Orbeta, y Liber; todos en el radio de ½ legua, y de la misma clase de productos. Dista 12 leguas de la capital y 2 de la cabeza de partido. Contrib. 2,134 reales.

RAFOL DE SALEM, L. S. de España, provincia y arzobispado de Valencia, part. de San Felipe. A. O., 126 vecinos, 600 hab., 1 parroquia, 1 pósito. El nombre de este lugar es de orígen arabigo, y está situado entre Salem y Castelló, en el valle y marquesado de Albayda. Su término produce seda, trigo, maiz, vino, aceite, garrofas, frutas y hortalizas. Industria: fabricas de alfareria. Dist. 12 leguas de la capital y 4 de la cabeza de partido. Contr. 5,079 rs.

RAGAMA, L. R. de España, provincia, obispado y partido de Avila, sexmo de su nombre. A. P., 102 vecinos, 398 habitant., 1 parroquia, 1 pósito. Situado á orilla del rio Cruz, lindando con términos de Cantarcillo y Horcajo de las Torres. La estension de su térm. es de 3,210 fanegas, 3,000 de tierras cultivadas, 210 de incultas; de las cultivadas, 45 de primera clase destinadas á cebada; 1,000 de segunda a trigo; 1,970 de tercera á centeno; fertilidad general, 4 por 1; tierras incultas cultivables de tercera suerte 200; incultiv. 210; que se siembran cada año 1,500; que descansan un ano 1,500; empleadas en granos 3,000, en pastos naturales 210; tierras concejiles 40; cultivadas por arrendadores 3,000; de mayorazgos cultiv. 2,000; de capellanías cultivadas 500; de comunidades religiosas cultivadas 800. Es pueblo escaso de agua. Prod. trigo, cebada, centeno y pastos. Dist. 10 ½ leguas de la capital y 7 de Arévalo. Contribuye 6,152 reales 33 ½ maravedises.

RAGOL, L. R. de España, provincia y arzobisp. de Granada, partido de Almería. A. P., 234 vecinos, 1,061 hab., 1 parr., 1 pósito. El nombre de este lugar es de orig. arabigo, y se halla situado al margen del rio Andazas, que pasa por la inmediacion de la vega de Almería: término corto y escabroso. El valor de sus productos agrícolas ascenderá á 21,000 reales anuales Dist. 21 leguas de la capital. Contr. 2,328 reales 12 maravedises.

RAHONS, Ald. Abad. de Esp., provincia de Cataluña, corregimiento de Talarn, obispado de Seo de Urgel. A. O., 2 vec., 12 habitantes, 1 parroquia. Situado en terr. montañoso, áspero y quebrado. Confina por el E. con Eril Castell, por el S. con Malpa, por O. con Gotorta y Gerri, y por el N. con Esperans. Produce centeno. Dista

Digitized by Google

49 hor. de Barcelona y 10 de Talarn. Contr. 116 reales 16 maravedises.

RAICES, Ald. de España, provincia de Asturias, concejo de Avilés, jurisdiccion de Castrillon Laspra (*V. este art.*).

RAICES, Pequeño rio de España, en la provincia de Asturias, concejo de Avilés, jurisdiccion de Castrillon [*V. Avilés, conc.*].

RAIGADA, L. de España, provincia de Asturias, concejo de Grandas de Salime; 15 vecinos, 70 habitantes, parroquia de Grandas [*Véase*].

RAIMAT, Desp. Ecl. de España, prov. de Cataluña, corregimiento de Lérida.

RAIÑA, Ald. R. Abad. y S. de España en Galicia, provincia y obispado de Lugo, jurisdiccion de Brollon, y una de las que componen la parroquia de Martin (*Véase*).

RAIRIZ, Ald. Ecl. y S. de España en Galicia, provincia y obispado de Lugo, jurisdiccion de Atan. Es una de las que componen la parroquia de San Esteban de Atan (*Véase*).

RAIRIZ (Santa Eulalia de), Feligresía S. de España en Galicia, provincia y arz. de Santiago, jurisdiccion de Abeancos. J. O., 36 vecinos, 178 habitantes, 1 parroquia. Situado en el ángulo que forman los rios Furelos y Ulla, lindando con las parroquias de Serantes, Niñodaguia Mourazos y Santiso. Produce centeno, maíz, algun trigo, habas y patatas. Contrib. 470 reales.

RAIRIZ DA VEIGA, Jurisdiccion S. de España en Galicia, provincia y obispado de Orense. Compuesta de las feligresías de Sta. María de Barjeles, San Martin de Candas, San Pedro de Carpazanes, Santiago de Couso, San Pedro de Farnadeiros, S. Juan de Golpellanes, San Andres de Guillamil, Santa María de Lampaza, San Juan de Paradela, San Lorenzo de la Porquera, San Juan de Rairiz da Veiga, Santiago de Requianes, San Pedro de Savariz, Santa María de Souto, y S. Adrian de Zapeaus, en cuyos respectivos artículos puede verse su poblacion, situacion, prod. y demas circunstancias. Dista 5 leguas de la capital, y 20 de Santiago.

RAIRIZ DA VEYGA [San Juan de], Feligresía S. de España en Galicia, prov. y obispado de Orense, cabeza de la jurisd. de su nombre. J. O. para toda ella; 160 vec., 760 habitantes, 1 parroquia. Sit. en el valle de Limia. Confina por N. con Aldea Domuiño, por O. con Tojo, por S. O. con Curras, por S. con Sta. Baya, y por E. con Castelaos (*V. Limia*). Produce centeno, lino, patatas y maíz. Contr. 4,002 rs.

RAIRO, Ald. Abad. de Esp. en Galicia, provincia y obispado de Orense, jurisd. de Arrabaldo. Es una de las que componen la parr. de Santiago de Parada de Amoeiro [*Véase*].

RAIRO, Ald. S. de España en Galicia, prov. de Orense, jurisd. del coto redondo de Beacan. J. O. Contr. 90 rs. 6 mrs.

RAIROS, Ald. R., Abad. y S. de Esp. en Galicia, provincia y obispado de Lugo, jurisdiccion de Brollon. Es una de las que componen la parroquia de Cereija (*Véase*).

RAIROS (Santa Lucia de), Feligresía Ecl. de España en Galicia, provincia de Orense, obispado de Astorga, jurisdiccion de San Clodio del Sil. J. O., 16 vecinos, 80 habitantes, 1 parroquia aneja de la de San Clódio. Situada á la margen izquierda del Sil, á ½ de legua O. de San Roman, y 2600 varas O. 4.° S. O. de San Martin de Quiroga. Su esposicion es al N. O., y sus productos son los mismos que los de este último. [*Véase*]. Cont. 460 rs.

RAJADELL, L. S. de España, prov. de Cataluña, corregim. de Manresa, obisp. de Vich. A. O., 93 vec., 461 habitantes, 1 parroquia. Situado en terreno montañoso, aunque de buena calidad. Confina por el E. con Monistrolet, por el S. con Vallformosa, y Castellfollit del Boix, por O. con Gravalosa y Aguilar, y por N. con Fonollosa y Fali, los 3 del corregimiento de Cervera. Produce trigo, legumbres, vino y aceite. Ind.: fabrica de aguardiente. Dista 16 horas de Barcelona, y 3 de Manresa. Contribuye 8,260 rs. 8 mrs.

RAJOA, Ald. Ord. de Esp. en Galicia, provincia de Lugo, jurisdiccion de Incio de Broza, y una de las que componen la parr. del Hospital [*Véase*].

RAJÓO (San Gregorio de), Feligresía Ecl. de España en Galicia, provincia y arzobispado de Santiago, jurisd. de Lanzada. J. O., 38 vecinos, 191 habitantes, 1 parr. Prior. de Bernardos. Situada sobre la ria de Pontevedra, donde hacen mucha pesca de sardina. Confina por E. con Samieiro, y por O. con Dorron. Sus prod y demas circunstancias se hallarán en el art. Salnes. (*Véase*). Contr. 800 reales.

RAL, Ald. S. de España en Galicia, provincia y obispado de Lugo, jurisdiccion de

Digitized by Google

Moreda. Es una de las que componen la parr. de Santiago de Castillones. (*Véase*).

RALA, L. de España, prov. de Navarra, valle de Longuida, tercer partido de la merindad de Sangüesa, arciprestazgo de Ibargoiti, obispado de Pamplona; 8 vec., 38 habitantes, 1 parroquia. Se gobierna por el diputado nombrado por el valle, y el regidor del pueblo elegido entre sus vecinos. Situado en una montaña muy elevada con mucha pendiente, al S. a la izquierda del rio Irati, y confina con los lugares de Gorriz, Ezcay, Ozcariz y Orbaiz. Tiene un monte poblado de pinos y abundante de pastos para el ganado lanar: en su término se coge trigo y avena, y hay tambien algunas viñas. Dista cinco cuartos de legua N. de la villa de Aoiz.

RALES, Parr. de España, provincia de Asturias, concejo de Villaviciosa, obispado de Oviedo. Situada en terreno quebrado, lleno de hondonadas, estrechos y alturas, formando un paralelogramo regado por algunos arroyos y el rio de Carrion al E. Su poblacion esta reducida á dos lugares. Dista 1 legua de la cabeza de partido.

RALES, L. de Esp., prov. de Asturias, conc. de Llanes, 32 vecinos 143 hab.: es anejo de la parr. de *San Antolin* (*V. este art.*). Dista ¾ de legua al S. O. de la matriz, y 2 leguas de la cabeza de partido.

RALIEGOS, L. S. de España, prov. de Leon, partido de Mansilla de las Mulas. A. P. 58 vecinos, 220 habitantes, 1 parroquia. Situado á 1 legua de Mansilla, en terreno poco fertil, en el cam. que conduce desde Sahagun á Leon. Produce muy poco trigo y centeno, y como unas 3,000 cabezas de ganado lanar. Dista 19 leguas de la capital y 5 horas y ½ de marcha militar de Burgoranedo, en cuyo tránsito se pasan varios arroyos. Contr. con la jurisdiccion.

RALIEGOS, Desp. S. de Esp., prov. y partido de Avila, sexmo de Aldeas. A. O. Dista 8½ leguas de la capital.

RALUY, L. S. de España, provincia de Aragon, partido de Benavarre, obispado de Barbastro. A. O., 12 vecinos, 48 hab., 1 parroquia, 1 pósito. Dista 6 leguas de Benavarre. Contribuye 1,342 reales 14 maravedises.

RALLE, Aldea S. de Esp. en Galicia, prov. de Lugo, jurisdiccion de Taboada. Es una de las que componen la parroquia de Vilela [*Véase*].

RAMA CASTAÑAS, L. S. de España, prov. y arz. de Toledo, part. de Talavera. A. P., 16 vecinos, 61 habitantes, 1 parroq. 1 pósito. Situado á orillas del arroyo Guayerbas, sobre el cual tiene un puente sólido; terreno fértil en toda clase de prod. agrícolas, pero generalmente mal cultivado; muy distinto es el que se pasa desde este pueblo hasta el convento de San Pedro Alcántara, porque es un territorio muy ameno y frondoso, cubierto de pinos, robles, castaños, viñas, olivos, y todo género de árboles frutales, con arroyos y fuentes que en él nacen ó se precipitan de aquellas elevadísimas sierras de Arenas, Puerto del Pico, y otras que coronan el valle y dividen las dos Castillas. Dista 5 leguas de la cab. de partido. Contr. 1360 rs. Derechos enag. 264 reales 24 mrs.

RAMACATAÑAS, Rio de España en la provincia de Avila, que nace en el puerto del Pico: baja al pueblo de las Cuevas, pasa junto a Villarejo, en donde se le juntan las aguas de un arroyo que corre tocando á esta villa; poco mas abajo recibe otro que pasa por San Esteban del Valle, y acrecentado con estos llega a Mombeltran, en donde se le juntan otros arroyos. Con todas estas aguas entra en la provincia de Estremadura despues de haber corrido 4 leguas por la de Avila.

RAMALES, L. R. de España, provincia y obispado de Santander, part. de Laredo, junta de Parayas. Proc. P., 92 vecinos, 359 habit., 1 parroquia (*V. Cicero*). Sit. sobre la carretera general, al E. del rio Marron, en su confluencia con el de Soba; en cuyo punto se toma por su O. para Reosa y la parte de Santander, debiendo venir su comercio por él en tiempo de muchas nieves que impiden el camino para Reynosa. Produce maiz y castaña. Industria: carboneo y trafico de 2 ferrerias. Dista 21 leguas de Burgos y 4 de Cicero. Desde Villasante hay 7 horas y ½ de marcha militar, pasando por Agüera, Dos Ventas y la Nestosa. Contribuye 900 reales.

RAMALLOSA (San Pedro de la), Feligresía R. de España en Galicia, provincia y obispado de Tuy, jurisdiccion de Bayona. J. O., 246 vecinos, 1070 habitantes, una parroquia. Su situacion y productos se hallaran en el articulo Bayona. Feria de ganado el 2 de cada mes. Cantribuye 11,763 rs. 18 mrs. Derechos enag. 1382 rs. 19 mrs.

Digitized by Google

RAMALLOSA (Santa Cristina de la), Feligr. R. de España en Galicia, provincia y obispado de Tuy, jurisdiccion de Bayona, J. O., 135 vecinos, 580 habitantes, una parroquia. Contrib. 7871 rs. 31 mrs. Derec. enagenados 941 rs. 18 mrs.

RAMASTUÉ, L. S. de España, prov. de Aragon, partido de Benavarre, obisp. de Barbastro. A. O., 13 vecinos, 57 habit., 1 parroq., 1 pósito. Situado en cuesta; terreno muy quebrado, y es uno de los pueblos que forman el valle de Benasque (*Véase*). Produce escelentes pastos, trigo llamado marzal, porque lo suelen sembrar en el mes de marzo, centeno y algunas frutas. Su industria consiste en la cria de ganado mayor y menor. Dista 8 leguas de Benavarre. Contrib. 1,118 rs. 22 mrs.

RAMBLA, L. R. de España en Canarias, Isla de Tenerife. Situado al O. de la isla, con 398 vecinos, 1537 habitantes.

RAMBLA (la), V. S. de España, prov. y obispado de Cordoba, cabeza de partido de su nombre. A. M. de primera clase con dos ordinarios, administracion subalterna de rentas y loterias, 1955 vec., 7881 habit., 1 parroquia, 2 conventos de frailes y uno de monjas, 1 hospital, casa de espósitos, un colegio de educacion para niñas, un pósito, tribunal eclesiastico foraneo. El nombre de esta villa es de orígen arabigo, y esta situada no lejos del arroyo Pramuel, que se pasa por una alcantarilla, en el cam. que viene de Cordoba, donde se encuentran cortijos á cada paso, aunque ninguno es notable. Su término es una llanura muy feraz en granos, olivos, viñas y pastos que mantienen mucho ganado caballar, y vac. y hay bastante grana Kermes. Industria: una fabrica de alcarrazas de barro muy fino para beber, y tejidos de colchas de lana entrefina y medias ordinarias. Dista 5 leg. S. E. de la capital, ó 6 horas, 15° de camino militar, en el cual se pasa el Guadajoz por un vado. Contr. 115,000 reales.

RAMBLA, Granj. S. de España, prov. de la Mancha, part. y térm. de Alcaraz.

RAMBLA, Granj. S. de España, prov. de la Mancha, partido de Alcaraz, término de las Peñas de San Pedro.

RAMBLA, Granj. S. de España, prov. de la Mancha, partido de Alcaraz, term. de Munera.

RAMBLA, Granj. S. de España, prov. de la Mancha, part. y térm. de Alcaraz.

RAMBLA [la], L. R. de España, prov. de Aragon, partido de Teruel, arzob. de Zaragoza. A. P., 28 vecinos, 112 habitantes, 1 parroquia. El nombre de este lugar es de orígen arabigo, y esta situado á ½ legua S. de Fuenferrada, á orilla de un arroyo que baja á unirse con el rio Martin. Produce 1400 fanegas de trigo, 300 de cebada, 600 cabezas de ganado lanar, 100 de cabrio, 200 corderos de cria y 80 arrobas de lana. Ind.: algunos lienzos y paños caseros. Dista 9 leg. de Ternel. Contrib. 1,342 rs. 14 mrs.

RAMBLA DE GERGAL, Cortijo de España, provincia de Granada, partido y obispado de Almeria; 9 vecinos, 43 hab. Pertenece á la jurisdiccion de Santa Fe de Mondujar, y en él acaba el obisp. de Almeria, pues todo lo que está á la izquierda de la Rambla, es ya del arzob. de Granada. Dista 21 leg. de la capital y 2 de la cabeza de partido.

RAMBLA DEL AGUA, Pueb. de Esp., provincia de Granada, partido de Guadix. A. P., 32 vecinos, 151 habitantes, 1 parr. Dista 13 leguas de la capital. Contr. 1,114 rs. 8 maravedises.

RAMBLA NOGALTE, Aldea R. de España, provincia de Murcia, part. de Lorca. El nombre de esta aldea es de orig. arab. A. P., 63 vecinos, 282 habitantes, 1 parr.

RAMELLE (Santa Maria de), Felig. S. de España en Galicia, provincia y obisp. de Lugo, jurisdiccion de Narla San Payo. J. O., 13 vecinos, 67 habitantes, 1 parroquia. Situada en la cordillera que divide esta provincia de la de Betanzos, con vertientes al rio Mandeu; lindando con las parroquias de Fiol, Gia, Carballo y Roimil. Produce poco trigo y centeno, maiz, guisantes y habas. Contribuye 128 rs. 4 maravedises.

RAMERA, Aldea de España, provincia de Asturias, concejo de Avilés, jurisdiccion de Castrillon, parroquia de Pillarno (*V. este art.*).

RAMERA [la], L. de España, provincia de Asturias, concejo de Avilés, jurisd. de Castrillon (*V. el art. Quilono*).

RAMESGUIDO, Aldea R. de España en Galicia, provincia de la Coruña, jurisdiccion de Bergantiños, arzobispado de Santiago. Es una de las que componen la parroquia de San Julian de Coiro [*Véase*].

RAMIL, Aldea S. de España en Galicia, provincia y obispado de Lugo, jurisdiccion

Digitized by Google

de Moreda. Es una de las que componen la parr. de Santa María de Moreda [*Véase*].

RAMIL, Aldea de España en Galicia, provincia de Lugo, obispado de Mondoñedo. Es una de las que componen la parroquia de Arcilla [*Véase*].

RAMIL, Ald. Ab. de España, provincia, obispado y jurisdiccion de Lugo. Es una de las que componen la parroquia de San Juan de Trimol [*Véase*].

RAMIL, Aldea S. de España en Galicia, provincia y obispado de Lugo, jurisdiccion de Deza. Es una de las que componen la parr. de Santiago de Gresande [*Véase*].

RAMIL, Ald. Ord. de España en Galicia, provincia y obispado de Lugo, jurisd. y encomienda de Puerto Marin San Juan. Es una de las que componen la parroquia de San Juan de Friolfe [*Véase*].

RAMIL, Aldea S. de España en Galicia, provincia y obispado de Lugo, jurisdiccion de Triacastela. Es una de las que componen la parroquia de Santiago de Triacastela (*Véase*)

RAMIL, Aldea Ord. de España en Galicia, provincia de Lugo, jurisdiccion de Villar de Donas. Es una de las que componen la parroquia de San Juan de Cubelo (*Véase*).

RAMIL (San Martin de), Feligr. S. de España en Galicia, provincia y obispado de Lugo, jurisdiccion de Vasadre. J. O., 40 vecinos, 205 habitantes, 1 parroquia que se compone de las aldeas Macara y Outeiro. Contribuye 451 rs. 8 mrs.

RAMIL [San Miguel de], Feligr. S. de España en Galicia, provincia y obispado de Orense, jurisdiccion de Manzaneda de Limia. J. O., 54 vecinos, 238 habitantes, 1 parroquia (*V. Junquera de Espadanedo*). Situada en el valle de Maceda, en terreno que produce trigo, centeno, maiz, patatas, habas, lino, castañas, cebollas y yerba. Dista 3 leguas O. de Orense, ½ de la villa de Maceda, 3 de la de Allariz, 2 de la de Junquera de Ambia; 1½ de la de Montederramo, 3 de Castro de Caldelas, 6 de Monforte de Lemos, 7 de Verin y Monterrey, 4 de Ginzo de Limia, 5 de la villa de Celanova y 7 de Rivadavia. Contribuye 900 reales.

RAMIL [Santa María de], Feligr. S. de España en Galicia, provincia y obispado de Lugo, jurisdiccion de Castro de Rey. Juez letrado, 63 vecinos, 316 habit., 1 parroquia que se compone de las aldeas Fondoy, Granda, Lamela, Piquene, San Cayetano, Outeiro, Regontille, Cajigal, Coto de A y Carreira blanca. Su situacion y productos se hallarán en el artículo Castro de Rey.

RAMILO, Aldea E. de España en Galicia, provincia de la Coruña, arzobispado de Santiago, arciprestazgo de Faro, jurisdiccion de Herbedo, y una de las que componen la parroquia de Monteagudo, San Tomé de, [*Véase*].

RAMILO [San Pedro de], Feligr. R. de España en Galicia, provincia de Orense, jurisdiccion de Viana del Bollo, obispado de Astorga. J. O., 26 vecinos, 130 habitantes, 1 parroquia. Su situacion y productos se hallaran en el artículo Viana del Bollo y en Valdin. En su término hay minas de estaño. Contribuye 1,395 rs.

RAMIÑO, BAILIA DE ORRI, L. Ab. de España, provincia de Cataluña, corregimiento y obispado de Gerona. A. O., 33 vecinos, 164 habitantes, 1 parroquia. Sit. en un barranco, terreno áspero, cerca de la Tordera. Confina por E. con Fogas, por S. con Tordera y Orsaviña, por O. con Fairosos, del corregimiento de Mataró, y Hostalrich, y por N. con Gaserans. Produce trigo, legumbres, vino y aceite. Dista 12 horas de Barcelona y 8 de Gerona. Contribuye 3,696 rs.

RAMIRA (la), Granja S. de España, provincia, partido y arzobispado de Sevilla, á 3 leguas de esta ciudad.

RAMIRANES, Jurisdic. Ecl. de Esp. en Galicia, provincia y obispado de Orense. Compuesta de 3 feligresías, á saber, San Pedro de Ramiranes, Santiago de Rubias y Santa María de Villamea, en cuyos respectivos artículos puede verse su poblacion, situacion, productos y demas circunstancias. Dista 3 leguas de la capital y 13 de Santiago.

RAMIRANES (San Pedro de), Feligr. Ab. de España en Galicia, prov. y obisp. de Orense, jurisd. de su nombre. Juez O., 140 vecinos, 682 habitantes, 1 parroquia. Su situacion y productos se hallarán en el artículo Milmanda.

RAMIRO, L. R. de España, provincia de Valladolid, partido de Olmedo, obisp. de Avila A. P., 34 vecinos, 153 habitantes, 1 parroquia, 1 pósito. Sit. en una llanura, regada por el rio Adaja. Produce trigo,

Digitized by Google

cebada, centeno, avena, poco vino y ganado lanar. Industria: telares de lienzos caseros. Dista 9 leg. de la capital. Contr. 2,798 rs. 12 maravedises.

RAMISCAL, Feligr. S. de España en Galicia, provincia de la Coruña, jurisd. de su nombre. J. O., 32 vecinos, 162 habitantes, 1 parroquia.

RAMISCAL, Aldea S. de España en Galicia, provincia de la Coruña, jurisdic. de Soandres, arzobispado de Santiago. Es una de las que componen la parroquia de Santa María Magdalena de Montemayor (*Véase*).

RAMIZQUIERDO, Ald. S. de España en Galicia, provincia de Lugo, jurisd. de Saviñao, y una de las que componen la parroquia de S. Victorio de Ribas de Miño (*Véase*).

RAMO, Aldea S. de España en Galicia, prov. de la Coruña, jurisd. de Herboedo, arzobispado de Santiago. Es una de las que componen la parroquia de Santa Marina de Lemayo (*Véase*).

RAMON, L. de España, provincia de Asturias, conc. de Salas; 12 vec., 57 hab., parroquia de Cornellana, coto (*V. este art.*).

RAMONETE, Ald. R. de España, provincia de Murcia, part. de Lorca. A. P., 98 vecinos, 445 habitantes, 1 parroquia.

RAMOS, Ald. R. de España, provincia y partido de Murcia, obisp. de Cartagena. A. P. Su vecindario esta incorporado en el de Torreaguera, de quien es anejo, y dista de él medio cuarto de legua y $1\frac{1}{2}$ de la cap. Situada al pie de la sierra de Mirabete, dominando a la huerta de Murcia. Produce trigo, maiz, cebada y toda clase de legumbres, barrilla y regaliz. Ind. fabrica de yeso.

RAMOS, Aldea R. de Esp. en Galicia, provincia de Lugo, jurisdiccion de Villares de Parga. Es una de las que componen la parroquia de S. Vicente de Parga (*Véase*).

RAMOS, Ald. Ab. de España en Galicia, provincia y obispado de Lugo, jurisdiccion de Camba de Rodeyro. Es una de las que componen la parroquia de San Vicente de Rodeyro (*Véase*).

RAMOS, Ald. R. de España en Galicia, provincia y obispado de Lugo, jurisdiccion de Eire. Es una de las que componen la parroquia de San Julian de Eire [*Vease*].

RANDA, L. R. de España, provincia de Mallorca. No hay alcalde, 81 vec., 401 hab.

RANDIN (San Juan de), Feligr. S. de España en Galicia, provincia y obispado de Orense, jurisd. de Calvos de Randin. J. O., 160 vecinos, 750 hab., 1 parroquia. Situada en el valle de Salas, y raya de Portugal. Conf. por N. con el rio de Salas, por N. O. con Torey, por O. con Villariño, por S. con Vilar, y por E. con Rubias (*V. Limia*). Produce centeno, maiz, trigo, patatas, lino y algunas castanas. Contribuye 1,339 reales.

RANDOLFE, Aldea S. de España en Galicia, provincia y obispado de Lugo, jurisdiccion de Chantada. Es una de las que componen la parroquia de Santa Maria de Vermun [*véase*].

RANDULFE, Feligresía Ecl. de España en Galicia, provincia y jurisdiccion de Tuy. J. O., 154 vecinos, 745 habitantes, 1 parroquia.

RANDULFE, Aldea de España en Galicia, provincia y obispado de Lugo, jurisd. de Amarante. Es una de las aldeas de que esta compuesta la parroquia del Arbol [*Véase*].

RANDULFE, Aldea S. de España en Galicia, provincia de Lugo, jurisdiccion de Paradela, y una de las que componen la parroquia de San Miguel de Paradela (*Vease*).

RANEDO, V. S. de España, provincia y arzobispado de Burgos, part. de Castilla la Vieja en Burgos, valle de Tobalina. R. P., 22 vecinos, 94 habitantes, 1 parroquia unida á Promediano. Confina por E. con Promediano, por S. con Quintana Martin Galindez, por O. con Leciñana y Revilla, y por N. con la sierra de Plagaro. Sus productos se hallaran en el art. Tobalina. Dista 14 leguas de la capital. Contr. con el valle.

RANEDO, L. S. de España, provincia y partido de Leon, conc. de la Encartacion de Curueño. A. O., 16 vecinos, 60 habit., 1 parroquia. Para su situacion y productos (*V. Valdepielago*). Dista 5 leguas de la capital. Contr. con el concejo.

RANERA, V. S. de Esp., provincia y arzobispado de Burgos, partido de Castilla la Vieja en Burgos, valle de Tobalina. Reg. P., 23 vecinos, 95 habitantes, 1 parroquia. Situada en terreno montañoso. Confina por E. con Zangandex, por S. con la Aldea, por O. con Barcina y Villanueva de los Montes, y por N. con Frias. Sus productos se

Digitized by Google

hallarán en el artículo Tobalina [*Véase*]. Dista 13½ leguas de la capital. Contribuye con el valle.

RANERA, V. R. de Esp., provincia y partido de Guadalajara, arzob. de Toledo. A. O., 194 vecinos, 877 habitantes, 1 parroquia, en la cual está colocado el cuerpo de San Maximino, 1 pósito. Situada en una hermosa y fértil vega, á orillas del rio Tajuña, en los confines meridionales de esta provincia con la de Cuenca, lindando con término de Armuña, Fuentelviejo y Hontava. Prod. trigo, cebada, avena, cáñamo, olivos, alazor, muchas viñas y escelente vino. Dista 4 leguas de la cap. Contribuye 8,902 rs. 12 mrs.

RANERA, Barrio de Esp., provincia y obispado de Santander, partido de Laredo, valle de Guriezo, al cual pertenece.

RANERO, L. de Esp., señorío de Vizcaya, valle de Carranza, ob. de Santander, 1 parroquia dedicada a San Ciprian [*Véase el valle*].

RANO [San Martin de], Parroquia de Esp., provincia de Asturias, concejo y arciprestazgo de Quirós, decanato y obispado de Oviedo; 30 vecinos, 148 habitantes en toda la parroquia, una iglesia matriz, dos capillas. Sit. en un alto, al lado orient. del rio, é inclinada al S.; es escaso de agua para beber, y secanos por lo mismo sus pocos prados. Sus heredades aunque delgadas, no son de mala calidad. Corresponden a esta feligresia el lugar de Santa Marina y las caserias de la Casabide, Redelbusto y la del Sangradal. Santa Marina es lugar muy antiguo, y se halla situado á la orilla del rio; tiene buenos prados, pocas y malas heredades. Toda la feligresia tiene medianos pastos. Contribuye 202 reales 12 maravedises.

RANON, L. de Esp., prov. de Asturias, concejo de Valdés; 18 vecinos, 87 habitantes, parroquia de San Miguel de Canero [*Véase*]

RANON Y LA ARENA (Santiago de), Coto de Esp., provincia de Asturias, conc. de Pravia, obispado de Oviedo; 116 vecinos, 570 habitantes, una iglesia matriz, un juez noble, dos regidores y un procurador general. Situado en una altura, y goza de un clima templado; baña este coto el rio Nalon, en cuya estremidad desagua en el mar, por la arena y barra llamada de Pravia; es muy peligrosa por tener a la entrada una peña. Comprende una hijuela llamada la Arena, situada poco mas de un tiro de bala de Ranon, en la playa, á la orilla del mar, y a la desembocadura del rio Nalon; es pueblo muy enfermizo por padecer muchas tercianas. Produce escanda, centeno, maiz, habas, guisantes, patatas, algo de castaña y sidra, lino y cebada. En la Arena los hombres se dedican á la pesca de sardina, merluza, congrio y abadejo, y en tiempo de la costera, salmones en la ria del Nalon. Hay veinte telares en donde las mugeres tejen lienzos, servilletas, paños de manos y alguna colcha blanca de lino. Contribuye 282 rs. 22 mrs. Derechos enagenados 28 rs. 26 maravedises.

RANTE (San Andres de), Coto Red. Ecl. de Esp., en Galicia, provincia y obisp. de Orense, jurisdiccion de Villanueva de Rante. J. O., 79 vecinos, 389 habitantes, 1 parroquia. Situado á 1 legua S. de Orense y 16 de Santiago. Produce maiz, castañas, y vino de inferior calidad. Contr. 1,000 rs. 12 maravedises.

RAÑA, Ald. S. y Ecl. de Esp. en Galicia, provincia y obispado de Lugo, jurisdiccion de Castro, y una de las que componen la parroquia de Castro (*Véase*).

RAÑADA, Aldea S. de Esp. en Galicia, provincia y obispado de Lugo, jurisdiccion de Tor. Es una de las que componen la parroquia de San Juan de Tor (*Véase*).

RAÑADOIRO, Aldea Abad. de España en Galicia, provincia y obispado de Lugo, jurisdiccion de Osera, y una de las que componen la parroquia de Furco (*Véase*).

RAÑADOIRO, Aldea Abad. de España en Galicia, provincia de Lugo, jurisdiccion de Castro de Rey de Lemos, y una de las que componen la parroquia de Castro de Rey de Lemos [*Véase*].

RAÑADOIRO (el), L. de Esp., prov. de Asturias, concejo de Tineo, parroquia de la Pereda (*V. este art.*).

RAÑECES, L. de España, provincia de Asturias, concejo de Regueras [las], parr. de Valsera (*V. este art.*).

RAÑECES, L. S. de Esp., provincia de Asturias, concejo y arciprestazgo de Cangas de Tineo, partido de Naviego, jurisdiccion del coto de Cangas, parroquia de Entreviñas (*V. este art.*).

RAÑECES, Ald. de Esp., provincia de Asturias, concejo de Cangas de Tineo, partido y arciprestazgo de Sierra, de la

Digitized by Google

parroquia de Porley [San Juan de] *(Véase este artículo)*.

RAÑECES (San Cosme de), Parroquia de Esp., provincia de Asturias, concejo y arcedianato de Grado, partido y arciprestazgo de Valdepramaro, obisp. de Oviedo; 75 vecinos, 370 habitantes en toda la feligresía, 1 iglesia parroquial. Situada á 1 leg. de la capital del concejo, á las márgenes del rio Cubia ó de Grado. Linda por N. con la de Gurullés, por S. con la de Rodiles, por E. con la de Coalla, y por O. con la de Pereda. Comprende las aldeas de Rañeces, Panizal, Figal (la), Villar, Pando, Temia y Llanos [los]. Contribuye 256 reales 9 maravedises.

RAÑESTRAS, Ald. Ab. de España en Galicia, provincia y obispado de Lugo, jurisdiccion de Camba. Esta aldea compone parte de la feligresía de Alceme *(Véase)*.

RAÑESTRES (San Mamed de), Feligr. S. de España en Galicia, prov. y obispado de Orense, jurisdiccion de Maside. J. O., 64 vec., 302 habitantes, 1 parroquia anejo de San Juan de Piñeyro *(V. Villamoure)*. Contribuye 668 rs.

RAÑIN, L. S. de España, provincia de Aragon, partido de Benavarre, obispado de Barbastro. A. O., 42 vecinos, 169 hab., 1 parroquia, 1 posito. Situado en terreno montuoso, cuyas vertientes orientales van á parar al rio Esera y las occidentales al Cinca. Confina con las Colladas y Relaspe. Produce pocos granos, legumbres, pastos y ganados. Dista 8 leguas de Benavarre. Contribuye 2,684 rs. 28 mrs.

RAÑO, Aldea S. de España en Galicia, prov. de la Coruña, jurisd. de Soandres, arzobispado de Santiago, y una de las que componen la parroquia de Santa María Magdalena de Montemayor *(Véase)*.

RAÑOA, Ald. S. de España en Galicia, provincia y obispado de Lugo, jurisdiccion de Puebla de San Julian, y una de las que componen la parroquia de San Juan de Cela *(Véase)*.

RAÑOA, Ald. S. de España en Galicia, provincia y obispado de Lugo, jurisdiccion de Villar de Villapedre. Es una de las que componen la parroquia de Santa María de Villar *(Véase)*.

RAO (Santa María de), Feligr. S. de España en Galicia, provincia y obispado de Lugo, jurisdiccion de Navia de Suarna. J. O., 1 parroquia compuesta de las aldeas Robledo, Murias, Curo, Faquis, Lajo, Becerral, Aigas, Tras Serra, Murias, Prevello, Asár, Meda y Pelizoa. Su poblacion, situacion y productos se hallaran en el art. Puebla de Navia *[Véase]*. Por lo que hace al valle de este nombre está situado debajo de los picos de Ancares, y tiene $\frac{1}{2}$ legua de largo y $\frac{1}{4}$ de ancho; en él se coge trigo, centeno y castañas, y hay una fábrica de hierro en que se ocupaban antes bastantes operarios, y que en el dia está casi sin uso. Contribuye 1,569 rs. 20 mrs.

RAPA, Aldea S. de España en Galicia, provincia de la Coruña, arzobispado de Santiago, arciprestazgo de Faro, y una de las que componen la parroquia de Loureda (Santa María de) *[Véase]*.

RAPADAS, Ald. R. de Esp. en Galicia, provincia de la Coruña, jurisdiccion de Bergantiños, arzobispado de Santiago. Es una de las que componen la parroquia de San Julian de Coiro *(Véase)*.

RAPARIEGOS, L. R. de España, provincia, obispado y partido de Avila, sexmo de la Vega. A. P., 61 vec., 240 habitantes, 1 parroquia, 1 pósito. Prod. trigo, cebada, morcajo, centeno, garrobas, legumbres, frutas, vino y pastos. Está á 1 legua E. de Arévalo, lindando con término de San Cristóbal de la Vega y Martin Muñoz. Dista $9\frac{1}{2}$ leg. de la capital. Contribuye 4,468 rs. 4 mrs. La estension de su término es de 2,900 fanegas: 2,000 de tierras cultivadas y 900 de incultas; de las cultivadas 600 de primera suerte destinadas á trigo y cebada; 650 de segunda á morcajo; 800 de tercera á centeno y garrobas; fertilidad general 4 por 1; tierras incultivables 124; que se siembran cada año 925; que descansan un año 925; empleadas en granos 1,850; en legumbres 10; en hortaliza y frutas 2; en viñas 150; en pastos naturales 250; en monte alto 15; bajo 500; tierras concejiles 25; baldíos 124; cultivadas por sus propietarios 200; por arrendadores 1,800; de mayorazgos cultivadas 559; incultas 41; de capellanías cultivadas 20, incultas 3; de comunidades religiosas cultivadas 1,100, incultas 77. Es pueblo escaso de agua.

RAPOSA (la), Aldea de España, provincia de Asturias, concejo de Siero, parr. de Muño *(V. este art.)*.

RAPOSAS, Aldea S. de España en Galicia, provincia de Orense, jurisdiccion de San Esteban de Ribas del Sil. Es una de las

Digitized by Google

que componen la parroquia de San Esteban de Ribas del Sil (*Véase*).

RAPOSEIRA, Aldea Ab. de España en Galicia, provincia y obispado de Lugo, jurisdiccion de Pena mayor. Es una de las que componen la parroquia de Santa Maria de Pena mayor (*Véase*).

RAPOSEIRAS, Aldea S. de España en Galicia, prov. y arzobispado de Santiago, jurisdiccion de Vimianzo. Es una de las que componen la parroquia de San Mamed de Bamiro (*Véase*).

RAPUN, L. S. de España, provincia de Aragon, partido y obispado de Jaca. A. O., 5 vecinos, 19 habitantes. Dista 3 leguas de Jaca. Contribuye 447 rs. 16 mrs.

RARIZ (San Miguel de), Felig. E. de España en Galicia, provincia y arzobispado de Santiago, jurisdiccion de Giro de la Rocha. J. O., 86 vecinos, 427 habitantes, 1 parroquia. Situada en terreno elevado, junto a un arroyuelo que desagua en el Ulla, lindando con las parroquias de Luci y Lugon. Prod. centeno, maiz y lino. Contribuye 1,942 rs.

RAS, Aldea S. de España en Galicia, provincia y obispado de Lugo, jurisdiccion de Otero de Rey. Es una de las que componen la parroquia de Santa Eulalia de Pena (*Véase*).

RASA, Aldea de España, provincia de Asturias, concejo de Avilés, jurisdiccion de Castrillon (*Véase el art. de Pillarno*).

RASAL, L. S. de España, provincia de Aragon, partido y obisp. de Huesca. A. O., 95 vecinos, 405 habitantes, 1 parroquia. Situado al N. O. y á 6 leguas de Huesca, confina por N. con Jabierre, por E. con Bentué de Rasal, por S. con Anies y por O. con Yeste. Produce trigo, cebada, judias, patatas, maiz y algo de vino. Industria: 16 telares de lienzo y lana. Dista 12 leguas de Zaragoza. Contr. 5,369 rs. 22 mrs.

RASCAFRIA, L. R. de España, prov. y partido de Segovia, sexmo de Lozoya, arzobispado de Toledo. A. O., 131 vecinos, 400 habitantes, 1 parroquia, 1 convento de cartujos extramuros, con término propio, 1 pósito. Situado en la parte oriental del valle de Lozoya, confinando con Peña de Lara, puerto del Reboton, Oteruelo, Alameda y Pinilla del Valle, todos en el radio de 1 legua. Produce leña para carbon, poco trigo y centeno. Industria: 1 fabrica de papel perteneciente al monasterio del Paular. En un cerro que está entre Peña-la-vega y Pañaclara, se descubrió una mina de plata con ley de oro y cobre, la cual se dió permiso para beneficiarla, en 10 de julio de 1684. Tambien se encuentra en sus inmediaciones la cal primitiva, en depósitos mas ó menos considerables dentro del gneiss, del granitino y de la pizarra arcillosa. Dista 4 leguas de la cap. Contribuye 13,469 rs. 21 mrs. Derechos enagenades 1,778 reales 10 maravedises.

RASCON, Despoblado R. de España, provincia y partido de Salamanca, cuarto de Armuña. Situado á orilla del Tormes, lindando con la Granja de Zorita, Tesonerá y Mozodiel de Sanchinigo. Produce granos, legumbres y pastos. Dista 2 leguas de la capital.

RASELA (Santa Maria de la), Felig. S. de España en Galicia, provincia y obisp. de Orense, jurisdiccion de Monterrey. J. O., 50 vecinos, 244 habitantes, 1 parr. aneja de San Bartolomé de Quiroganes. Situada á la orilla de un arroyo, á igual distancia de Verin y de la Matriz; 3 de sus vecinos pertenecen a Verin, y en el referido arroyo que baña este pueblo se elaboró el famoso estaño de las minas de Villar de Ciervos y Arcucelos, en el valle de Monterrey (*V. Quiroganes*). Contribuye 350 rs.

RASGADA, L. R. de España, prov. de Palencia, partido de Reynosa, arzobispado de Burgos. Reg. P., 12 vecinos, 44 habit., 1 parroquia. Situado en una montaña y bañado por el rio Ebro, que pasa por su término, lindando con Barcena de Ebro y Villanueva de Lania. Prod. trigo, cebada, alaga, yeros, ganado lanar, vacuno y cabrio. Dista 5 leguas de la cabeza de part. Contribuye con Valderredible [*Véase*].

RASINDE Y LA BRAÑA, L. S. de España, provincia de Leon, partido de Ponferrada, merindad de Valcarce, obisp. de Lugo. A. P., 25 vecinos, 104 habitantes, 1 parroquia. Para su situacion y productos (*V. Valcarce*). Dista 7 leguas de la cabeza de part. Contribuye 360 rs. 15 mrs. Derec. enag. 36 rs. 4 mrs.

RASINES, L. R. de España, provincia y obispado de Santander, part. de Laredo, junta de Parayas. Proc. P., 140 vecinos, 600 habitantes, 1 parroquia aneja á la de Ojebar, y los dos curas componen un cabildo; 2 ermitas. Situado en un llano, sobre la carretera general de Castilla á Laredo,

Digitized by Google

el E. del rio Marrón, que pasa por su térm. á ¾ de legua de la poblacion, y tambien le riega el llamado Cueva del Valle, ambos abundantes de truchas y anguilas, y en el Mayor tambien algunos salmones. Los montes que le rodean, que son Quintana al O. y Valseca al E, abundan de castañas encinas y algunos robles. Produce maiz, alubias, chacoli y algunas frutas. Industria: carboneo y un molino harinero con 4 ruedas. Hay en su término una veta de almagre. Dista 22½ leg. de Burgos. Contribuye 2,280 rs. 8 mrs.

RASO COMUNIEGO, L. S. de Esp., provincia de Valladolid, part. de Benavente. A. P.

RASOS, Granja E. de España, prov. de la Mancha, partido de Infantes, término de la villa del Toboso.

RASQUERA, V. Ord. de España, prov. de Cataluña, corregimiento y obispado de Tortosa. A. O., 108 vecinos, 539 habitantes, 1 parroquia, 1 pósito, 1 ermita, una copiosa fuente. Sit. al pie de un monte, en terreno escabroso, cerca del Ebro. Produce trigo, vino, aceite y almendras. Industria: carboneo y cria de algun ganado cabrio. Dista 35 horas de Barcelona y 8 de Tortosa. Contribuye 3,549 rs. 30 mrs.

RASUEROS, Ald. R. de España, prov., obispado y partido de Avila, sexmo de Ragama. A. P., 125 vecinos, 492 habitantes, 1 parroquia, 1 pósito. Sit. en una hermosa llanura, con cielo alegre y esposicion al mediodia. La baña el rio Trabancos, y abunda en pastos con que mantiene sus labranzas. Produce todo género de granos y semillas, garbanzos y algo de hortaliza. Crian sus habitantes ganado lanar, mular, vacuno, caballar y de cerda, y fabrican lienzos y colchas, ladrillo, cal y teja. Tiene molino harinero y una gran charca que da muchas tencas. La estension de su término es de 5,250 fanegas: 4,290 en tierras cultivables y 500 de incultas: de las cultivables 150 de primera suerte destinadas á trigo y cebada, 2,760 de segunda á trigo, 1,380 de tercera á centeno y garrobas. Fertilidad general 4 por 1; tierras que se siembran cada año 2,145; que descansan un año 2,145; empleadas en granos 4,290; en legumbres 10; en hortaliza y frutas 1; en viñas 110; en pastos naturales 300; tierras concejiles 1; baldíos 50; regadias 150; cultivadas por sus propietarios 173; por arrendadores 4,117; de mayorazgos cultivadas 714; de capellanías cultivadas 813; de comunidades religiosas cultivadas 2,422; incultas 500. Es pueblo escaso de agua. Dista 9½ leguas de la capital. Contribuye 5,977 rs. 10½ mrs.

RATA, L. S. de España, provincia de Guadalajara, partido y obisp. de Sigüenza, tierra del ducado de Medinaceli. A. P., 28 vecinos, 135 habitantes, 1 parroquia. Situado en terreno montuoso, y poco productivo; pero tiene buenos montes de encina y pino, y se mantiene algun ganado lanar. Conf. con los de Anguita, Iniesto'a, Villarejo, y Soto de buen desvio. Este último es un sitio propio de los duques de Medinaceli, con una casa-palacio, rodeada toda de yedra para que no se espantase la caza. En el dia está reducida á escombros, por haberse incendiado durante la última guerra. El pueblo de Rata es muy antiguo, y cabeza de la cuadrilla de su nombre, que se compone de diez aldeas, á saber: Sotodosos, Padilla, Villarejo, Saelices, la Riva, la Loma, Riva redonda, Huerta Hernando, Ablanque y la Rata. Clima frio y sano: malas casas; y los productos de todos estos pueblos son muy semejantes unos á otros, y se reducen á trigo, cebada, avena, y ganados. El término de Rata goza parte del gran pinar que da principio en las sierras de Albarracin, y, á manera de una cinta, llega hasta las mismas murallas de Sigüenza, corriendo el espacio de cerca de 30 leguas. Abunda mucho de buenas maderas para construccion civil. Dista 5 leguas de la cabeza de partido. Contribuye con Medinaceli.

RATERA, Ald. E. de España, provincia de Cataluña, corregimiento de Cervera, obispado de Seo de Urgel. A. O., 2 vecinos, 9 habitantes, 1 parroquia. Produce trigo, legumbres. Dista 24 horas de Barcelona, y 2½ de Cervera. Contribuye 625 reales 2 maravedises.

RATES, V. S. de Portugal, provincia de Entre Duero y Miño, comarca de Barcelos; 202 vecinos, 776 habitantes, 1 parroquia, que creen iglesia de los primeros siglos, y en tiempo de los Godos, monasterio benedictino; en el dia es encomienda de la órden de Cristo. Situada á 2 leguas al S. O. de la capital de su comarca, 4 O. de la ciudad de Braga, y 5 N. de Porto, á la márgen derecha del rio Ave, por un estero, del cual dicen que subian antiguamente barcos pequeños, de donde le provino el nombre:

Digitized by Google

pero lo mas cierto es, que si tiene alguno, es por suponer en esta villa el martirio de un San Pedro, llamado de Rates, á quien la tradicion portuguesa hace compañero ó coetáneo del apóstol Santiago, y primer mártir, segun los agiológicos lusitanos, no solo de su pais, sino de toda España.

RATILLA, Desp. S. de España, provincia de Soria, tierra del ducado de Medinaceli.

RATO, L. de España, provincia de Asturias, concejo y arciprestazgo de Cangas de Tineo, part. del Coto, de la parroquia de Vergame de arriba, San Martin de (*V. este art.*).

RATO, Ald. Ab. de España en Galicia, provincia, obispado y jurisdiccion de Lugo. Es una de las que componen la parroquia de San Pedro Felix de Robra (*Véase*).

RATOEIRO, Ald. Ab. de España en Galicia, provincia, obispado y jurisdiccion de Lugo. Es una de las que componen la parroquia de Santa María de Teijeiro (*Véase*).

RAURELL, L. S. de España, provincia de Cataluña, corregimiento y obispado de Tarragona. A. O., 70 vec., 338 habitantes, 1 parroquia. Situado cerca del rio Francolí; terreno llano. Confina por el E. con Vallmoll; por el S. con Sots, Vilallonga y Mas de la Obra; por O. con Alcover; y por N. con este último y la Massó (*Véase el art. Reus, comarca y villa*). Produce trigo, cebada, vino y aceite. Ind.: aguardiente. Dista 23 horas de Barcelona, y 3½ de Tarragona. Contribuye 2,665 reales 20 maravedises.

RAURICH, L. S. de España, provincia de Cataluña, subdelegacion de Montblanch, obispado de Tarragona. A. O., 12 vecinos, 64 habitantes, 1 parroquia. Sit. en terreno montañoso. Conf. por el E. con Montargull, corregimiento de Cervera; por el S. con Santa Coloma; por O. con Sirera; y por el N. con Talavera y Montargull, los dos del corregimiento de Cervera (*V. este último art.*). Prod. trigo y legumbres. Dista 18 hor. de Barcelona, y 5⅕ de Montblanch. Contribuye 1,598 rs. 31 mrs.

RAVIDA, Desp. R. de España, provincia de Salamanca, partido de Ciudad-Rodrigo, campo de Yeltes. Situado al pie del monte de Gavilanes; lindando con el despoblado de Gavilan, San Romanito y el Soto. Produce granos, legumbres, pastos y ganados. Dista 2 leguas de la cabeza de partido.

RAYA, Gr. S. de España, provincia de la Mancha, partido y término de Alcaraz.

RAYA [LA], L. R. de España, provincia y partido de Murcia, obisp. de Cartagena. A. P., 158 vecinos, 726 habit., 1 parroquia que tiene por anejo la de Puebla de Soto. Situado en medio de la huerta y camino real de las Andalucías, rodeada de acequias, y pasa á su N. el rio Segura. Produce trigo, maiz, seda y hortaliza, principalmente pimientos y melones de Guardamar. Industria: escobas de palma, y las mugeres tejen lienzos que llaman tocas. Confina por S. E. con el lugar de Non-duermas, y por S. con el de Erocalta, que ambos son calle de Murcia, y anejos de su parroq. de Santa María. Dista ¾ de legua O. de la capital.

RAYO DE LOS PALOS, Granja S. de España, provincia de la Mancha, partido y término de Alcaraz.

RAZAMONDO, Aldea S. de España en Galicia, provincia y arzobisp. de Santiago, jurisdiccion de Vimianzo, y una de las que componen la parroquia de San Juan de Cambeda, en cuyo artículo puede verse su situacion y productos.

RAZBONA, L. S. de España, provincia y partido de Guadalajara, arzobispado de Toledo. A. P., 7 vecinos, 30 habitantes, 1 parroquia. Situado al pie de una sierra, terreno llano, y ribera del rio Sorbel. Confina por el S. con Humanes, por O. con Robledillo, por el E. con Cuesta, y con Belena por el N. La estension de su término es de 480 fanegas de tierra. Produce granos y algunos ganados lanares bastos. Dista 4 leguas N. de la capital. Contribuye 470 rs. 10 maravedises.

RAZO (SAN MARTIN DE), Parroquia R. de España en Galicia, prov. de la Coruña, jurisdiccion de Bergantiños, arzobispado de Santiago. J. O., 126 vecinos, 628 habitantes, 1 parroquia que comprende las ald. de Netoma, Triobe, Roriro, Nion, Souto, Vernes, Villardicidre, Pardiñas, Cambrelle, Arnados, Sta. Marina, Razo y Costa. Tiene una capilla situada en un lugar que está á la orilla del mar, con la advocacion de Santa Marina de Mar que la da nombre. Situada en la costa, donde hay un arenal que tiene una legua de longitud, entre dos montes llamados de Nome y de Pardiñas. La parroquia es de figura circular,

Digitized by Google

y confina por O. con las de Santa María de Leyloyo y San Martin de Cambre; por S. con las de San Berísimo de Oza y San Martin de Cances; por E. con las de San Cristobal de Lema y San Miguel de Vilela, y por N. con el mar Océano. La estension de la parroquia es de poco mas de ½ de legua de N. á S., y lo mismo de E. á O., con 2,160 fanegas de tierra labrantía. El clima es benigno, templado y saludable, con abundancia de aguas, y baña la la parroq. por 4 rios, tan útiles á los vec. como á los ganados. Produce 880 fanegas de trigo, 1,671 de maiz, 4 de cebada, 4 de avena, 5 de habas, 20 arrobas de patatas, y 40 de lino en rama. Industria: 4 telares y 6 molinos de agua. Dista 4 ½ leguas O. de la capital, 8 de Santiago, 8 de Betanzos y 2 de Malpica. Contribuye por frutos civiles 2,600 rs; por encabezado, alcabalas y millones 1,892; por utensilios 420; por camino 156; por octavilla 44; por comercio 40; por diputado general 40, y por procurador de provincia 40.

RAZUELO, L. S. de España, provincia, obispado y partido de Salamanca, cuarto de Cantalberque. A. O., 14 vecinos, 48 habitantes, 1 parroquia aneja de Anaya. Sit. en una pequeña llanura que baña un arroyo, por cuya razon está sujeto á densas nieblas que le hacen poco sano. Prod. granos de toda especie y ganado lanar. Dista 5 leg. de la capital.

READEGOS, Coto Ecl. de España en Galicia, provincia de Lugo. Se compone de todos los lugares de Santiago de Tolldaos y de los de Santa María de Rebeiro, á escepcion en cuanto á esta de los de Castro de arriba y de abajo, Castillon y Lebon, que estos corresponden á la jurisd. de la abadía de Samos. El monasterio de esta misma abadía nombraba juez en él para conocer solamente en lo civil; en lo criminal conoce el corregidor de Monforte y el juez de la Somoza mayor de Lemos preventivamente. En lo económico, político y militar conoce el juez de coto de Rendar y Sirgueiros.

READEGOS, Ald. S. de Esp. en Galicia, provincia y obispado de Lugo, jurisdiccion de Lnaces. Es una de las que componen la parroquia de San Lorenzo de Torneiros (*Véase*).

READEGOS (San Vicente de), Felig. S. de España, en Galicia, provincia y obispado de Orense, jurisdiccion de Peroja. J. O., 111 vecinos, 511 habitantes, 1 parroquia. Situada en el Chao de Amoeiro. Produce centeno y castañas. Contribuye 1,090 reales.

READEGOS [Santa Eulalia de], Feligresía Ord. de España en Galicia, provincia y obispado de Orense, jurisdiccion de Pazos de Arenteyro. J. O., 52 vecinos, 214 habitantes, 1 parroquia que tiene ocho lugares, á saber: Ferradas, Fontes, Barcia, Santisso, Rivela, Outeiro, Casar y Castiñeira. Situada entre dos cerros grandes, uno entre E. y S., y el otro entre O. y N., atravesándolo de E. á O. el rio Viñao, muy abundante de truchas, y cuyas aguas descienden de las parroquias de San Cosme de Cusanca, Santa Maria del Campo, S. Pedro de Darin, y Santa Marina de Cidad; desemboca en el Abia, y éste en el Miño. Produce maiz, que es su principal cosecha, centeno, castaña, y cuando son buenos los años, algun vino. Industria: dos batanes y seis molinos harineros. Contribuye 1,090 reales.

READEGOS [Santiago de], Feligresía Ecl. de España en Galicia, provincia y ob. de Lugo. J. O., 20 vecinos, 97 habitantes, 1 parroquia compuesta de las aldeas Casas de Sobrado, que no son de Santa Cristina; la casa de Tolldaos, la de Pacio, la de Reboredo, y los lugares de Barrio, Quinta, Valdecasi, Outeiro y Pedrouzos; la parroquia está en el de Quinta. Su situacion es al E. de Sta. Cristina do Viso, en un descenso que hace la sierra de Foilebar, junto al reguero que baja de Pedrouzos. El nombre de Readegos es abstracto y genérico, por el cual se denominaba esta feligresía; y los cotos que ahora comienzan á nombrarse de Rendar y Sirgueiros, por ser Rendar la cabeza de la jurisdiccion. Sus productos se hallarán en el artículo Broion, jurisdiccion (*Véase*).

REAL, L. S. de España, provincia de Valencia, partido de Alcira. A. O., 190 vecinos, 730 habitantes, una parroquia, un pósito. El nombre de este lugar es de orígen arábigo. Situado en una llanura. Confina por O. N. y E. con el rio Juanes, y por S. con unos cerros. Sus productos (*V. en el art. Montroy*). Atraviesa su término un arroyuelo que fertiliza sus campos y huerta plantada de nogales, algarrobos, olivos, almendros, moreras y otros arboles. A 3 leguas de este lugar estan los de Yatova y Macastre.

Digitized by Google

Dista 4 leguas de la capital y 3 ¼ de la cabeza de partido. Contr. 4,576 rs.

REAL, Aldea S. de España en Galicia, provincia de Lugo, jurisdiccion de Valeyra, y una de las que componen la parroquia de Martin (*Véase*).

REAL, Aldea S. de España en Galicia, provincia y obispado de Lugo, jurisdiccion de Villar. Es una de las que componen la parroquia de San Salvador de Piñeyra [*Véase*].

REAL, Aldea S. de España en Galicia, provincia de Lugo, jurisdiccion de Castro de Rey, obispado de Mondoñedo, y una de las que componen la parroquia de Loentia (*Véase*).

REAL (EL), Parroquia de Esp., prov. de Asturias, concejo de Gijon; 2 vecinos, 9 habitantes, de la parroquia de Ceares [*V. este artículo*].

REAL [SAN CRISTOBAL DEL], Feligresía Ab. de Esp. en Galicia, provincia de Lugo, jurisdiccion de Samos. A. O., 48 vecinos, 228 habitantes, 1 parroquia que se compone de las aldeas Abradelo, Caballo, Reigosa, Nande y Lusio. Contribuye 1,013 rs. 19 maravedises.

REAL [SAN MARTIN DE], Feligresía Ab. de España en Galicia, provincia de Lugo, jurisdiccion de Samos. A. O., 44 vecinos, 228 habitantes, 1 parroquia compuesta de la aldea Vilar. Contribuye 577 rs. 4 maravedises.

REAL DE GANDIA, L. S. de España, provincia y arzobispado de Valencia, part. de Denia. A. M., 143 vecinos, 679 habitantes, 1 parroquia. El nombre de este lugar es de origen arabigo, y está situado en la parte occidental de la huerta de Gandia, y á la izquierda del rio Alcoy. Sus productos (*Véase Gandia*). Dista 9 leg. de la capital y 4 de la cabeza de partido. Contribuye 9,367 reales.

REAL DE SAN VICENTE, V. S. de España, provincia de Toledo, partido de Talavera, obispado de Avila. A O., 260 vecinos, 1,027 habitantes, una parroquia, un convento de frailes Carmelitas extramuros que llaman el Piélago. Situada en un valle cercado de cerros pedragosos; buenas aguas; clima sano. Confina por el S. con Valluela, á 1 legua; por S. O. con Hinojosa de San Vicente, á otra; por O. con Navamorcuende, á 2; y por N. E. con Pelaustan, á una. Produce frutas, trigo, centeno, cebada y algunos garbanzos. Mucha caza y ganado lanar, y en su término, hácia el E., hay una mina que los naturales dicen ser de plata. Sus habitantes se dedicaban antiguamente al cultivo de la seda. Dista 5 leguas de la cabeza de partido. Contrib. 15,631 rs. 12 mrs. Derechos enagenados 4,415 reales 7 maravedises.

REAL DE LA JARA (EL), V. S. de Esp., provincia y arzobispado de Sevilla, partido de Constantina. A. P., 76 vecinos, 300 habitantes, 1 parroquia (*Véase Cazalla de la Sierra*). Situada á 1 legua de Santa Olalla, entre esta villa y la de Almaden de la Plata, mediando entre esta última el arroyo de Cala, en la carretera que conduce de Madrid á Sevilla por Mérida. Dista 10 leg. de la capital. Contribuye 3.645 rs. 18 mrs. Derechos enagenados 1,037 rs. 31 mrs.

REALEJO DE ABAJO, L. R. de Esp. en Canarias, Isla de Tenerife, distante una legua de la Orotava y 6 de la Laguna. S.t. al N. O. de la Isla, con buenas casas arruadas, en calles muy pendientes, temperatura sana, cielo puro, abundante de buenas aguas, grandes viñedos, haciendas, sitios y pagos deliciosos. Tiene al O. el alto cerro de Tigaiga, con una ermita al pie, y en la eminencia la alegre llanura de Icod el alto; al S. la famosa hacienda del Adelantado, llamada de los Príncipes; al E. la de Gorvorana, del marquesado de la Breña, y el jardin de Zamora, y al N. la Rambla, el Burgado etc., todos terrenos amenísimos. Hay 496 vecinos, 2,038 habitantes, una parroquia, un conv. de frailes, otro de monjas, cinco ermitas, y alcalde pedaneo con jurisdiccion en los pagos de Icod el alto, Tigaiga, la Hacadilla, Hoya y la Rambla.

REALEJO DE ARRIBA, L. R. de Esp. en Canarias, Isla de Tenerife, distante del de abajo un corto paseo, con buen temple, escelentes aguas, huertas, viñas, frutales y arboledas. Situado al N. O. de la Isla, y tiene 640 vecinos, 2,588 habitantes, muchas casas arruadas en calles muy buenas, iglesia de tres naves de las primeras de Tenerife, erigida en el sitio mismo donde los conquistadores tenian su real, de donde viene el nombre de Realejo, un convento de frailes, 5 ermitas, con alcalde pedaneo que tambien ejerce jurisdiccion en los Pagos de San Agustin, Cruz Santa, el Mocan, Rosas y otros. Ambos Realejos estan dentro del valle de Taoro.

Digitized by Google

REALENGO DE TEJARES (EL), Alq. R. de España, prov. y part. de Salamanca, cuarto de Baños; 3 vecinos, 13 habitantes. Dista ½ legua de la capital. Contr. 223 rs. 32 maravedises.

REAMONTE DE ABAJO, Ald. S. de España en Galicia, prov. de Lugo, jurisd. de Villarello. Es una de las que componen la parroquia de Santa María de Villarello [*Véase*].

REAMONTE DE ARRIBA, Ald. S. de España en Galicia, prov. de Lugo, jurisd. de Villarello. Es una de las que componen la parroquia de Santa María de Villarello (*Véase*).

REANES, L. de España, provincia de Asturias, concejo de Siero, parroquia de Lieres [*V. este art.*].

REBALBOS, Desp. de España, prov. y partido de Avila, sexmo de Serrezuela. Dist. 12 leguas de la capital. Para su poblacion, situacion y prod. [*V. Armenteros*].

REBECHE, L. S. de España, provincia de Burgos, partido de Aranda de Duero. A. O., 12 vecinos, 57 habitantes, 1 parr. aneja de Oquilla [*Véase*].

REBELILLAS, L. R. de Esp, provincia de Palencia, partido de Reynosa, arz. de Burgos. Reg. P., 15 vecinos, 52 habitantes, 1 parroquia (*V. Revilla de Pomar*). Pertenece al valle de Valderredible, y límites del partido de Carrion. Confina con los pueblos de Puentetoma, Castrillo de Valdelomar, Villamuñico y Bertosilla. Dista 5 leguas de la cabeza de partido. Contrib. con Valderredible (*Véase*).

REBELLOSA, Ald. de España, prov. de Asturias, concejo de Tineo; 4 vecinos, 18 habitantes, parroquia de Sta. María Magdalena de Collada (*V. este art.*).

REBOIRA, Ald. R. de Esp. en Galicia, provincia de Lugo, jurisdiccion de Villares de Parga, y una de las que componen la parr. de San Vicente de Parga [*Véase*].

REBOIRA, Ald. S. de Esp. en Galicia, provincia y obispado de Lugo, jurisdiccion de Deza. Es una de las que componen la parroquia de San Miguel de Goyas (*Véase*).

REBOIRA, Ald. S. de Esp. en Galicia, provincia de Lugo, jurisdiccion de Buron, obispado de Oviedo. Es una de las que componen la parroquia de Santa María del Trobo [*Véase*].

REBOIRO [SANTA MARIA DE], Feligr. Ecl., Abad. y S. de España en Galicia, prov. y obispado de Lugo, jurisdiccion de Rendar y Sirgueiros. A. O., 19 vecinos, 94 habit., 1 parroquia que comprende las aldeas Zizan, Castro y Castillon. Situado al S. E. de Toldaos, por cuya parte confina con la jurisdiccion de Lincio, tocando en la de Sta. María, que es la mas alta del valle de Mao; por N. E. con la de San Roman, por N. y O. con el rio de este nombre, y con el Viso y Silgueiros. Contr. 594 rs. 2 mrs. Derechos enagenados 54 rs.

REBOLEIRAS, Ald. S. de Esp. en Galicia, provincia de Lugo, jurisdiccion de Castro de Rey, obispado de Mondoñedo, y una de las que componen la parroquia de San Julian de Mos [*Véase*].

REBOLIN, Ald. S. de Esp. en Galicia, provincia de Lugo, jurisdiccion de Buron. Es una de las que componen la parroquia de Santa María de Lamas [*Véase*].

REBOLTEDO, L. de España, provincia de Asturias, concejo de Castropol; 3 vec., 14 habit., parroquia de Castropol [*Véase*].

REBOLLADA, Parr. y lugar de Esp., provincia de Asturias, concejo de Lena; 12 vecinos, 59 habitantes, 1 parroquia. Contribuye 119 rs. 4 mrs. Derechos enag. 40 reales 3 ½ maravedises.

REBOLLADA, Term. de Esp., prov. de Asturias, conc. y arciprestazgo de Carreño de la parroquia de Logrezana (*V. este art.*).

REBOLLADA, L. de Esp., provincia de Asturias, concejo de Gijon; 10 vecinos, 47 habitantes de la parroquia de Cenero ó Ceñero [*V. este art.*].

REBOLLADA, L. de España, provincia de Asturias, concejo de Onis; 11 vecinos, 53 habitantes, parroquia de Sta. Eulalia de Onis (*Véase*).

REBOLLADA, Ald. de España, prov. de Asturias, concejo de Piloña; 9 vecinos, 41 habitantes, inclusos los de su anejo Casal, parroquia de Valle [*V. este art.*].

REBOLLADA (LA), L. de Esp., prov. de Asturias, concejo de Franco; 6 vec., 29 hab., parr. de Prordones y Suero (*Véase*).

REBOLLAR, L. R. de España, prov. y partido de Soria, sexmo de Tera, obisp. de Osma. A. P., 51 vecinos, 256 habitant., 1 parroquia que tiene por aneja la de Espejo. Situado cerca del rio de su nombre. Confina por N. con Alzapiedra, por E. con Tera, por S. con Espejo, y por O. con Langosto (*V. Osma, obispado*) Dist. 3 leguas de la capital. Contr. 950 rs. 32 mrs.

Digitized by Google

REBOLLAR, L. R. de España, prov. de Palencia, partido de Reynosa, arz. de Burgos. Reg. P., 29 vecinos, 106 habitant., 1 parroquia. Situado en el valle de Valderredible, á la margen derecha del Ebro, junto á la carretera que conduce desde Cervera de Riopisuerga á Medina de Pomar. Confina con los pueblos de Arenillas de Ebro, Rocamundo, Sobrepeña y Quintanilla. Sus productos son los indicados en el artículo Reynosa. Dista 5 leguas de la cab. de part. Contr. con Valderredible (*Véase*).

REBOLLAR, L. de España, prov. de Asturias, concejo de Siero, parroquia de Pola de Siero [*V. este art.*].

REBOLLAR (EL), L. Ord. de España, provincia de Santander, arzobispado de Burgos, encomienda de Vallejo, partido de Castilla la Vieja en Laredo, corregimiento de Villarcayo, merindad de Sotos-Cueva, junta de Sonsierra. R. P., sujeto al corregimiento de Villarcayo; 4 vec., 16 habitantes (*V. Sonsierra y Quintanilla del Rebollar*), á cuyo rumbo oriental está situado, y de igual situacion y productos. Este pueblo, y los demas de la Sonsierra, que son Quintanilla, Herrera, Redondo y Cerezos, están a la falda del monte y sierra: Barcenilla de Cerezos está en un plano: Hornilla la Torre está al pie de un montecillo, á quien domina una peña que tiene la figura de una gran muralla, así como tambien al despoblado de Hornilla la parte. Estos siete pueblos, que antes eran ocho, tienen hácia el S. el partido de Cinco-Villas y Cornejo; al O. el valle de Sotos-Cueva; al E. la villa de Espinosa de los Monteros, ó por mejor decir, el lugar de Para y la Granja de Noceda, que pertenecen á dicha villa; y al N. los montes de Pas, que asimismo la corresponden.

REBOLLAR (EL), L. de España, provincia de Asturias, concejo de Boal; 4 vec., 19 habitantes, parr. de Castrillon, Santiago de (*Véase*).

REBOLLAR (EL), L. de España, provincia de Asturias, concejo de Sariego; 10 vecinos, 47 habitantes, parroquia de San Roman (*Véase*).

REBOLLAR (EL), L. de España, provincia de Asturias, concejo de Ivias; 28 vecinos, 116 hab., jurisd. de Cerredo [*Véase*].

REBOLLAR [EL], L. de España, prov. de Asturias, concejo de Navia; 11 vecinos, 47 habitantes, parroquia de Montaña de Rio negro (*Véase*).

REBOLLAR (EL), L. de España, prov. de Asturias, concejo de Siero, parroquia de Lugones (*V. este art.*).

REBOLLAR DE LOS OTEROS, L. S. de España, provincia de Leon, Exento. A. O, 36 vec, 139 habitantes, 1 parroquia. Sit. entre Mansilla de las Mulas y Valencia de Don Juan; lindando con términos de Santas Martas, Javares, Velilla y Nava de los Oteros. Prod. granos, pastos y ganados. Dista 4 leguas de la capital. Contr. 1,006 rs. 33 mrs. Derechos enagenados 184 reales 12 maravedises.

REBOLLAS, L. de España, provincia de Asturias, conc. y arciprestazgo de Cangas de Tineo, part. de Rengos, de la parroquia de Regla, Sta. María de la (*V. este art.*).

REBOLLEDA (LA), L. de España, provincia de Asturias, concejo de Somiedo; 21 vecinos, 87 habitantes, parroquia de Pigueña (*V. este art.*).

REBOLLEDA [LA], L. de España, provincia de Asturias, concejo de Tineo, parroquia de San Martin de Calleras [*Véase este art.*].

REBOLLEDA [LA], L. S. de España, provincia y arzobispado de Burgos, partido y jurisdic. de Villadiego. A. P., 10 vecinos, 41 habitantes, 1 parroquia. Situado a ½ leg. del rio Pisnerga, en una hermosa llanura, con muchos plantíos de chopo y olmos, y una huerta muy abundante de frutas. Hay en él un priorato de monges benedictinos, y á ½ de legua está el lugar de Mave, de la provincia de Palencia. Prod. trigo, centeno y legumbres, todo en corta cantidad, como tambien la cria de ganado lanar y vacuno. Dista 13 leguas de la capital. Contribuye 206 rs. 20 mrs.

REBOLLEDAS (LAS), L. R. de España, provincia y arzobispado de Burgos, partido de Castrojeriz, jurisdic. de Haza de Sirio. R. P., 60 vec., 245 habitantes, 2 parroquias, 1 ermita. Situado en un ramal del valle de Santibañez, sin otras aguas que las de un arroyuelo, que forman varias fuentecillas. Produce trigo marrueco y alaga, cebada, avena, legumbres, garbanzos, algun lino, y hortalizas. Todos sus vecinos son labradores: hay, sin embargo, seis ó siete telares de lienzos ordinarios. El clima es mas frio que el de Burgos. El fondo de todo este vallecito es de buena tierra calcárea vejetal, y sus laderas gredosas, con mucha piedra, y algunas venas de arena y de arcilla. Los

Digitized by Google

páramos son pelados, sin arbustos, ni árboles; pero sí mucho canto y piedra caliza, de color ceniciento, sólida, con algunos caracoles, y aun huesos petrificados. Confina por E. con Celadilla-Sotobrin, por N. E. con Hubierna, por N. con Santibañez, Zarzaguda, por O. con Miñon, por S. O. con Mansilla, por S. con Marmellar de arriba, y por S. E. con Villanueva de Rio Hubierna, todos en el radio desde ½ á una legua. Dista 2½ N. O. 4.° N. de la capital. Contribuye 983 rs. 1 mrs.

REBOLLEDILLO, L. S. de Esp., prov. y arzobispado de Burgos, partido de Villadiego, cuadrilla de Amaya. A. P., 29 vec., 113 habit., 1 parroquia. Para su situacion y productos (*Véase Villadiego*); linda con términos de Cuevas, Rebolledo de la Torre, y Barrio de San Vicente. Dista 11 leguas de la capital. Contribuye 886 rs. 6 mrs.

REBOLLEDO DE TRASPEÑA, L. S. de España, prov. y arzobispado de Burgos, partido de Villadiego, cuadrilla de Valdelucio. A. P., 30 vecinos, 125 habitantes, 1 parroquia. Para su situacion y productos (*Véase Villadiego*). En términos de este pueblo tiene su nacimiento el rio Odra, que corre á incorporarse con el Pisuerga. Dista 10 leguas de la capital, y 3½ de Villadiego. Contribuye 676 rs. 6 mrs.

REBOLLEDO DE LA INERA, L. S. de España, provincia de Palencia, partido de Carrion, arzobispado de Burgos. R. P., 6 vec., 28 habitantes, 1 parroquia. Situado en un altillo, á cuyo pie corre el riachuelo de la Inera, con una buena pradera para ganados. Produce trigo, cebada y centeno. Dista 11 leguas de la cabeza de partido.

REBOLLEDO DE LA TORRE, L. S. de España, prov. y arzobispado de Burgos, partido de Villadiego, cuadrilla de Amaya. A. P., 80 vec., 318 habitantes, 1 parroquia de construccion gótica. Situado en la falda de un monte, con esposicion al S. de una sierra áspera é inaccesible, con arbolado alto y bajo. Produce trigo comun, comuña, cebada, avena, yeros, malas legumbres, lino, y corto número de ganados lanares y vacunos. Industria: hilados con rueca, en que se ocupan durante el invierno. Dista 12 leguas de la capital. Contr. 1,789 rs.

REBOLLO, L. S. de España, provincia y obispado de Segovia, part. de Pedraza. A. P., 62 vec., 308 habitantes, 1 parroquia. Situado á 1 legua N. de Arevalillo, cuya situacion y productos son en todo semejantes (*Véase*). Dista 6 leguas de la capital. Contribuye 2,538 rs. 19 mrs. Derechos enagenados 215 rs. 6 mrs.

REBOLLO, L. S. de España, provincia de Soria, part. de Berlanga, obispado de Sigüenza. A. P., 19 vecinos, 95 habitantes, 1 parroq. aneja de Fuentelpuerco, 1 posito. Situado á orilla del Duero, en el camino que conduce desde Berlanga á Almazan; confina con términos de Ziaduena y Fuentelpuerco. Produce granos, lino y buenos pastos para la cria de toda especie de ganados. Dista 9 leg. de la capital. Contribuye 538 rs. 2 mrs. Derechos enagenados 86 rs. 28 maravedises.

REBOLLOSA, L. S. de España, prov. y partido de Guadalajara, obispado de Sigüenza, tierra de Jadraque. A. P., 40 vecinos, 177 habitantes, 1 parroquia. Situado en alto y al pie de la sierra de Lavodera, á 2 leguas de las de Alto Rey. Pasan por sus inmediaciones los dos pequeños rios Santiuste y Palmaces. Produce algunos granos y se crian ganados. Dista 9 leg. de la cap. La estension de su térm. es de 1,733 fanegas de tierra. Contribuye 1,201 rs. 7 mrs.

REBOLLOSA, Ald. S. de España, provincia y obispado de Salamanca, partido de Miranda del Castañar. A. P., 22 vecinos, 82 habitantes, aneja de Alguijuela. Su situacion y productos se hallaran en el artic. *Soto-serrano*.

REBOLLOSA DE ITA, L. S. de Esp., provincia y partido de Guadalajara, arzobispado de Toledo, tierra de Ita. A. P., 42 vecinos, 183 habitantes, una parroquia, 1 pósito. Situado entre las dos carreteras de Aragon y Navarra, en terreno un poco elevado respecto á la estendida vega en que se halla, al pie de una cordillera de cerros. Su término es hermoso y fructífero, plantado de olivares, viñas y alamedas. Tiene muy buenas aguas y prod. trigo, cebada, avena, vino y aceite. Dista 3 leguas de la capital, 13½ de Madrid, 1 de Ita, 3 de Brihuega, ½ de Torija y ½ del monasterio de Sopetran. Contribuye 476 rs. 16 mrs.

REBOLLOSA DE PEDRO, L. S. de España, provincia de Soria, obispado de Sigüenza, part. de Caracena. A. P., 19 vecinos, 77 habitantes, 1 parroquia aneja de Pedro. Sit. á orilla del rio de este nombre, en los confines de esta provincia con la de Soria, y de iguales productos que los de su

Digitized by Google

matriz. Dista 12 leg. de la capital. Contr. 1,010 rs. 3 mrs. Derec. enag. 17 rs. 20 mrs.

REBOLLOSA DE LOS ESCUDEROS, L. S. de España, provincia de Soria, part. de Caracena, obispado de Sigüenza. A. P., 13 vecinos, 53 habitantes, 1 parroquia aneja de la de Tarancueña. Situado al O. de su matriz y al S. de Caracena, lindando con términos de Cañicera, Valde-Roman y Losana Produce granos, pastos, y ganado vacuno y lanar. Dista 12 leg. de la capital. Contribuye 653 rs. 32 mrs. Derechos enagenados 15 rs. 1 mr.

REBON (San Pedro de), Felig. S. de España en Galicia, provincia y arzobispado de Santiago, jurisdiccion de Peñaflor. J. O., 132 vecinos, 648 habitantes, 1 parroquia. Situada en terreno montuoso y quebrado. Confina en su circunferencia por E con las parroquias de San Mamed de Amil, San Martin de Gargantans y su anejo San Lorenzo de Morana, sirviendo, para su division en la mayor parte, un riachuelo; por S. con la de Perde Canal, con la que se une por el monte del Acibal; por O. con la de San Berisimo de Barro, de la que se divide por otro riachuelo, y por N. con la de San Salvador de Sayans (alias Chozas). Prod. maiz, cent., yerbas, habas, pocas patatas, algun trigo, vino, frutas, pastos, ganado lanar, vacuno, mular, cabrio y algunas crias gallegas. Industria: algunos molinos y batanes. Dista 6 leg. S. O. de la capital, ¼ S. E. de Caldas del Rey, y 2¾ de Pontevedra. Contribuye 2,700 rs.

REBOR DE COBO, Ald. R. de España en Galicia, provincia y obispado de Lugo, jurisdiccion de Dozon, y una de las que componen la parroquia de Santa María de Dozon (*Véase*).

REBORDANES (San Bartolomé de), Felig. E. de España en Galicia, provincia, obispado y jurisd. de Tuy. J. O., 122 vec., 522 habitantes, 1 parroquia.

REBORDAOS, Sierra de Portugal (*V. el art. Sierras*).

REBORDAOS, Aldea Ab. de España en Galicia, provincia, obispado y jurisdiccion de Lugo. Es una de las que componen la parr. de San Vicente de Veral (*Véase*).

REBORDAOS (San Jorge), Felig. S. de España en Galicia, provincia y obispado de Lugo, jurisdic. de Castroverde. J. O., 33 vecinos, 166 habitantes, una parroquia compuesta de la aldea Fontaos.

REBORDAOS (Santa Cruz), Felig. S. de España en Galicia, prov. y obispado de Lugo, jurisdiccion de Saviñao. J. O. para toda ella, 16 vecinos, 77 habitantes, 1 parroquia que se compone de las aldeas Pezuco, Lende, Toura y Reguenga. Sit. entre lomas, inmediata á la ribera del Sil, de clima calido y terreno estéril. Produce centeno, poco trigo, ningun vino, algunos garbanzos, maiz, castañas, patatas, habas, lechugas y otras legumbres. Dista 3 horas N. O. de Monforte. Contrib. 171 rs. 7 mrs. Derechos enagenados 125 rs 4 mrs.

REBORDAOS (Santa Eulalia), Felig. S. de España en Galicia, prov. y obispado de Lugo, jurisdiccion de Saviñao. J. O., 48 vecinos, 245 habitantes, una parroquia compuesta de las aldeas Castro, Pudio, Porta, Gudin, Lagoa, Bugalla, Cajediga, Vege, Outeiro y Candayra. Su situacion y productos se hallarán en el art. Monforte, de donde dista 3 horas N. O. Contribuye 618 rs. 1 mr. Derec. enag. 169 rs. 2 mrs.

REBORDECHA (Santa Maria de), Felig. E. de España en Galicia, provincia y obispado de Orense, jurisd. de Rebordecha y Cabo de Arnoya. J. O., 84 vecinos, 416 habitantes, 1 parroquia. Situada á la falda O. de la sierra de San Mamed, y cerca del nacimiento del rio Arnoya, en terreno áspero que produce centeno, castañas, algunas patatas, maiz y pastos. En el rio se cogen escelentes truchas. Contr. 684 rs.

REBORDECHAN (Santa Maria de), Feligresía S. de España en Galicia, prov. y obisp. de Tuy, jurisdiccion de Crecente. J. O., 148 vecinos, 622 hab., 1 parroquia (*Véase Crecente*). Contribuye 4,004 reales 3 maravedises.

REBORDECHAO Y CABO DE ARNOYA, Jurisd. Abad. de España en Galicia, provincia y obispado de Orense. Compuesta de las 3 feligresías de Santa Cruz de Prado, Santa Maria de Rebordechao y Sta. Maria de Riobo, en cuyos artículos respectivos puede verse su poblacion, situacion, prod. y demas circunstancias. Dista 7 leg. de la capital y 22 de Santiago.

REBORDELA, Ald. Ecl. y S. de Esp., en Galicia, provincia de Lugo, jurisd. de Carballido, y una de las que componen la parroquia de Carballido (*Véase*).

REBORDELAS, Ald. S. de España en Galicia, provincia de Lugo, jurisdiccion de Buron, obispado de Oviedo. Es una de las

Digitized by Google

que componen la parroquia de Sta. María de Carballido [*Véase*].

REBORDELO, Aldea S. de España en Galicia, provincia y obisp. de Lugo, jurisd. de Arcilla y Sisoy. Esta aldea compone parte de la parroquia de Lamas (*Véase*).

REBORDELO, Aldea S. de España en Galicia, prov. y obispado de Lugo, jurisd. de Cedron, y una de las que componen la parroquia de Santiago de Cedron (*Véase*).

REBORDELO [San Martin de], Felig. S. de España en Galicia, provincia y arz. de Santiago, jurisdiccion de Cotovad. J. O., 62 vec., 300 hab., 1 parroq. Situada á la margen izquierda del Rio Berdugo, y derec. del Obtaben, lindando con las parroquias de Insua, Forzanes y Caldelas. Produce maiz, poco centeno, frejoles, menudo, robles, retamas y Tojo. Contr. 900 rs.

REBORDELOS, Ald. S. de España en Galicia, provincia y obisp. de Lugo, jurisd. de Sarria, y una de las que componen la parroquia de Loseyro (*Véase*).

ROBORDELOS (San Salvador de), L. S. de España en Galicia, provincia de la Coruña, jurisdiccion de Cayon, arzobisp. de Santiago. J. O., 56 vecinos, 286 habit., 1 parroquia. Dista 3 leg. de la capital y $7\frac{1}{2}$ de Santiago. Contrib. 939 rs. 22 mrs.

REBORDIÑOS, Ald. S. de España en Galicia, provincia y obisp. de Lugo, jurisd. de Navia San Pedro. Es una de las que componen la parroquia de San Vicente de Negradas (*Véase*).

REBORDONDIEGO, Aldea Ord. de España en Galicia, provincia de Lugo, jurisdiccion de Incio de Broza, y una de las que componen la parroquia de Santa María de la Broza (*Véase*).

REBORDONDO, Ald. R. de España en Galicia, provincia de Lugo, jurisdiccion de Monterroso. Es una de las que componen la parroquia de Villarbasin (*Véase*).

REBORDONDO Y PENAVERDE, Feligresia Ord. de España en Galicia, prov. y obispado de Orense, jurisd. de Penaverde y Rebordondo. J. O., 70 vecinos, 376 hab., 1 parroq. Situada en la eminencia de Quiroga, á 8 leguas de la capital y 1 de Monterrey, en el valle de este nombre, á su estremo N. Produce centeno, patatas, algun trigo, maiz y castañas. Contrib 678 rs.

REBOREDA, Aldea Ab. de España en Galicia, provincia de Orense, jurisdiccion de Junquera de Espadañedo. Es una de las que componen la parroquia que da nombre á la jurisdiccion.

REBOREDA (Santa Maria de), Felig. Ecl. de España en Galicia, prov. y obisp. de Tuy, jurisd. de Redondela nueva. J. O., 314 vecinos, 1450 habitantes, 1 parroquia. Contrib. 4,283 rs. 28 mrs.

REBOREDO, Ald. S. de España en Galicia, provincia de Lugo, jurisdiccion del Hospital da Cruz. Es una de las que componen la parroquia do Rio [*Véase*].

REBOREDO, Ald. Abad. de España en Galicia, provincia, obispado y jurisd. de Lugo, y una de las que componen la parroquia de Fijos (*Véase*).

REBOREDO, Ald. R., Abad. y S. de España en Galicia, provincia y obispado de Lugo, jurisdiccion de Brollon. Es una de las que componen la parroquia de Bamorto (*Véase*).

REBOREDO, Ald. S. de España en Galicia, provincia y obisp. de Lugo, jurisd. de Puebla de San Julian. Es una de las que componen la parroquia de San Pedro de Baade (*Véase*).

REBOREDO, Ald. Abad. de España en Galicia, provincia, obispado y jurisd. de Lugo, y una de las que componen la parroquia de Soñar (*Véase*).

REBOREDO, Ald. Ord. de España en Galicia, provincia de Lugo, jurisdiccion y encomienda de Puerto Marin San Juan. Esta aldea es aneja de la feligresia de Aday (*Véase*).

REBOREDO, Ald. S. de España en Galicia, provincia y obispado de Lugo, jurisd. de Sarria, y una de las que componen la parroquia de Seteventos [*Véase*].

REBOREDO, Aldea R. de España en Galicia, provincia y obispado de Lugo, jurisdiccion de Dozon. Es una de las que componen la parroquia de San Salvador de la O (*Véase*).

REBOREDO, Ald. S. de España en Galicia, provincia de Lugo, jurisdiccion de Deza. Es una de las que componen la parroquia do Sisto [*Véase*].

REBOREDO, Ald. R., Abad. y S. de España en Galicia, provincia y obispado de Lugo, jurisdiccion de Brollon, y una de las que componen la parroquia de Martin (*Véase*).

REBOREDO, Ald. S. de España en Galicia, provincia y obispado de Lugo, jurisd. de Deza, y una de las que componen la

Digitized by Google

parroquia de San Martin de Lalin *(Véase)*.

REBOREDO, Ald. Abad. de España en Galicia, provincia y obispado de Orense, jurisd. de Santa Comba de Naves. Pertenece á la feligresía de Palmes, en cuyo art. ticulo se hallará su poblacion, situacion y productos.

REBOREDO, Ald. S. de España en Galicia, provincia y obispado de Lugo, jurisd. de Aday. Es una de las que componen la parroquia de San Martin de Folgosa [*V.*].

REBOREDO, Ald. Abad. de España en Galicia, provincia y obispado de Lugo, jurisdiccion de Carboeyro, y una de las que componen la parroquia de Santa María de Merza [*Véase*].

REBOREDO [SANTIAGO DE], Felig. S. de España en Galicia, provincia y obisp. de Lugo, jurisdiccion de Amarante. A. O., 24 vecinos, 120 habitantes, una parroquia compuesta de las ald. de Valdriz y Martin. Contribuye 163 rs. 33 mrs. Derechos enagenados 55 rs. 26 mrs.

REBOREDO (SANTIAGO DE), Cot. Red. S. de España en Galicia, provincia de Betanzos, jurisdiccion del Coto de Parada; 65 vecinos, 317 habitantes. Sit. á la marg. derecha del rio Cascas, que desagua en la ria de Betanzos; lindando con las parroq. de Lesa, Parada, Bandoja y Ferbenza. Produce granos, vino, lino, patatas, pastos y ganados. Contrib. 334 rs. 33 mrs.

REBORIA, Ald. de España, provincia de Asturias concejo de Piloña; 6 vecinos, 28 habitantes inclusos los de su anejo Pontones, parroq. de Valle [*V. este art*]

REBORIA (LA), L. de España, prov. de Asturias, concejo de Gijon, de la parroq. de Tacones *(V. este articulo)*.

REBOTE [EL], L. de España, provincia de Asturias, concejo de Castropol; 1 vec., 5 habitantes, parroquia de Santa María de Campos [*Véase*].

REBUDUL, Ald. S. de España, en Galicia, provincia y obispado de Lugo, jurisd. de Corneas, y una de las que componen la parroquia de Santiago de Corneas *(V.)*.

RECARÉ (SAN JULIAN DE), Feligr. E. de España en Galicia, provincia y obispado de Mondoñedo, jurisdiccion de Tierrallana del Valle de Oro. J. O., 65 vec., 316 hab., 1 parroquia (*Véase Valle de Oro, jurisd.*). Dista 3 hor. y ½ de Mondoñedo, 4 de Vivero, 5 y ½ de Rivadeo. Contribuye 784 rs. 4 maravedises.

RECARÉ (SANTO TOMÉ DE), Felig. E. de España en Galicia, provincia y obisp. de Mondoñedo, jurisdic. de Tierrallana del Valle de Oro. J. O., 64 vec., 315, hab., 1 parroquia [*Véase Valle de Oro, jurisd.*]. Contrib. 791 rs. 21 mrs.

RECAS, V. S. de España, provincia, arzobisp. y partido de Toledo. A. O., 175 vecinos, 613 habitantes, 1 parroquia, un convento de frailes á ½ legua O. de la villa, 3 ermitas. Situado en terreno barrancoso, pero el clima es sano y templado. Confina el E. con Yuncler, por S. con Yunclillos, por O. con Villamiel y Arcicollar, y por el N. con Lominchar. Pasa á ½ leg. el rio Guadarrama. Produce trigo, cebada, semillas, hortaliza, muy poco aceite y poquísimo vino. Sus moradores se dedican á la agric. y cultivo de huertas que hay á la orilla izq. del rio Guadarrama. Dista 4 leguas N. de la cap. y 8 S. S. O. de Madrid. Contr. 10,499 rs. 21 mrs. Derec. enag. 2587 rs. 20 mrs.

RECAU, Barrio de España, provincia de Asturias, concejo de Gijon, de la parr. de Deva [*V. este art.*].

RECECENDES, Ald. S. de España en Galicia, provincia de Lugo, jurisdiccion de Amarante. Es una de las que componen la parr. de San Esteban de Castro (*Véase*).

RECELLE (SAN PEDRO), Feligresía y Coto de España en Galicia, prov. y obisp. de Lugo, jurisd. de su nombre. A. O., 64 vecinos, 322 habitantes, 1 parroquia que comprende las aldeas de Moreiras, Mariz, Vigo, Lama, Gerbiceira, Rigueiro, Lousada, Iglesia y Outeiro. Situada en una altura suave, con clima templado y fértil; la rodea por la parte del N. y S. el rio Ferreira, que desemboca en el Miño. A ½ leg. de distancia estan el priorato de Ferreira, y el de la Herreria de Pallares, pertenecientes al monasterio de Samos. Confina con San Fiz, Conto, Cabo Recelle, Villajuste, Ferreira, Villamerelle, Castelo y Ourol, de iguales productos que este y son: centeno, alguna cebada, mijo, habas, lino, nabos, patatas, castañas verdes ó de Castizo, yerbas para seco y verde, leña de robles y poca de monte; miel, ganado lanar, vacuno, yeguar, muletas, potros, cabrío y de cerda. Dista 3 ½ leg. de la cap. y 12 ¼ de Santiago. Contrib. 857 rs. 8 mrs.

RECEMEL (SANTA MARÍA DE), Felig. S. de España en Galicia, provincia de Betanzos, jurisdiccion de Narahio, obispado

Digitized by Google

de Mondoñedo. J. O., 210 vec., 1,031 hab., Su situacion y productos se hallaran en el artículo Ferreiros. Contr. 1,420 rs. 5 mrs.

RECESENDE [San Ciprian de], Feligresía S. de España en Galicia, provincia y obispado de Lugo, jurisdiccion de Castro Verde. J. O., 16 vecinos, 82 habitantes, 1 parroquia que comprende las aldeas Penalonga y Silbaldes. Situada en terr. montañoso, cuyas vertientes septentrionales forman el rio Luaces, que desagua en el Miñotelo, y las meridionales van al rio Miño, lindando con térm. de Espasande, Seres, y Villafrio. Prod. buenos prados de yerba verde y seca, centeno, patatas, castañas, nabos y algunas legumbres. Contr. 208 rs. 28 maravedises.

RECESENDE [San Cirilo de], Felig. S. de España en Galicia, provincia y obisp. de Lugo, jurisdiccion de Picato. J. O., 1 parroquia aneja de Santa Cruz de Picato, en cuyo artículo está incorporada su poblacion. Situada en medio de 2 montes, uno de ellos bastante alto, con una peña llamada de Picato. Sus productos son de la misma clase que los de Sta. Cruz (*Véase*). Contribuye 290 rs. 5 mrs.

RECESENDE (San Juan de), Coto Red. S. de España en Galicia, provincia y obispado de Mondoñedo, jurisdiccion de su nombre. J. O., 202 vec., 1000 habitantes, 1 parroquia. Situado en la tierra de Miranda, cerca del rio Eo, lindando con térm. de Riotorto, Meilan, Aldurfe y Judan. Produce granos, vino, lino, avellanas y fruta. Dista 3 leguas de la capital y 23 de Santiago. Contr. 1800 rs. 11 mrs.

RECESENDE [San Juan de], Felig. Ecl. de España en Galicia, provincia y arzobispado de Santiago, jurisd. de Giro de la Rocha. J. O., 85 vec., 420 habitantes, 1 parroquia. Situada en terreno montuoso, á orillas de un arroyuelo que desagua en el rio Ulla. Confina con las parroquias de Calo, Cacheiras y Luou. Produce maiz y centeno. Industria: varios telares de lino que están a cargo de las mugeres. Contribuye 950 reales.

RECESENDES, Ald. de España en Galicia, provincia de Lugo, jurisdiccion y encomienda de Puerto Marin. Es una de las que componen la parroquia de Vagude (*Véase*).

RECIAS ALTAS, Ald. S. de España en Galicia, prov. de Lugo, jurisdiccion de Deza. Es una de las que componen la parr. de Santa Maria de Filgueira (*Véase*).

RECIMIL [San Lorenzo de], Feligresia Ab. de España en Galicia, provincia, obispado y jurisdiccion de Lugo, Merino. 18 vecinos, 89 habitantes, 1 parroquia que comprende la aldea de Villardecucos. Contribuye 359 reales 23 mrs.

RECIMIL, Ald. R. de Esp. en Galicia, provincia de Lugo, jurisdiccion de Puebla de Parga, obispado de Mondoñedo. Es una de las que componen la parroquia de San Julian de Becin. (*Véase*).

RECIMIL, Ald. Ab. de España en Galicia, provincia, obispado y jurisdiccion de Lugo, y una de las que componen la parroquia de San Martin de Pontomillos (*Véase*).

RECIMUNDI, Ald. R., Ab. y S. de España en Galicia, prov. de Lugo, jurisd. de Brollon, y una de las que componen la parroquia de Lama Iglesia (*Véase*).

RECIÑAL, Ald. S. de Esp. en Galicia, provincia de la Coruña, jurisdiccion de Soandres, arzobispado de Santiago, y una de las que componen la parroquia de Santa Maria Magdalena de Montemayor [*Véase*].

RECON, Ald. S. de España en Galicia, provincia de Lugo, jurisdiccion de Chantada. Es una de las que componen la parr. del coto redondo de Villa esteba (*Véase*).

RECONCO, L. de España, provincia de Asturias, concejo de Salas. 1 vecino, 5 habitantes, parr. de San Esteban (*Vease*).

RECONCO, L. de España, provincia de Asturias, concejo de Grado, parroquia de Gurulles (*V. este articulo*).

RECONCOS, L. de España, provincia de Asturias, concejo de Lena; 3 vecinos, 14 habitantes, parr. de Telledo [*Véase*].

RECORBA, Ald. de España, provincia de Asturias, concejo de Tineo, 8 vecinos, 35 habitantes; parroquia de Santa Maria Magdalena de Collada. (*V. este art.*).

RECUEJA, Ald. S. de España, prov. de Cuenca, partido de San Clemente, obisp. de Cartagena, estado de Jorquera; en cuya jurisdiccion está enclavada á orillas del Jucar. Dista 12 leguas de la cabeza de part. Contribuye con Jorquera.

RECUENCO, Ald. S. de España, prov. y arzobispado de Burgos, part. de Castilla la Vieja en Burgos, al lea de Medina. R. P. 10 vecinos, 46 habitantes. Dista 15 leguas de la capital. Contr. con las aldeas.

Digitized by Google

RECUENCO (EL), V. R. de España, provincia, obispado y partido de Cuenca. A. O., 180 vecinos, 700 habitantes, 1 parr. 1 pósito. Situada al pie de un cerro muy elevado, y circundado de otros varios, en lo último de la Alcarria. Produce por un quinquenio 2000 fanegas de trigo, y 3000 arrobas de patatas. Industria: 3 molinos y 2 fábricas de vidrio ordinario. Dista 11 leg. de la capital. Contr. 5,585 rs. 2 mrs.

RECUERDA, L. S. de España, prov. de Soria, partido de Gormaz, obispado de Osma. A. P., 81 vecinos, 357 habitantes, 1 parroquia, 1 pósito. Situada en el arcipr. de Gormaz, cerca de la margen izquierda del Duero. Confina por O. con Vilde; por S. con Villanueva y Morales; por E. con Aguilerilla; y por N. con Gormaz, que está del otro lado del rio (*V. Osma, obispado*). Dista 9 leguas de la capital. Contr. 2,098 rs. 22 maravedises. Derechos enagenados 553 reales 27 maravedises.

RECUEVA, L. S. de España, provincia de Palencia, partido de Carrion. R. P., 32 vecinos, 120 habitantes, 1 parroquia. Sit. á orillas del rio Valdavia. Confina por N. con Villalveto, por E. con Castrejon, por S. con Respenda, y por O. con Coruon. Produce granos, legumbres, vino y ganados. Dista 9 leg. de la cabeza de partido. Contribuye 718 rs. 17 mrs.

RED [LA], L. S. de España, provincia y partido de Leon, concejo de Valdetuejar. A. O., 26 vecinos, 100 habitantes, 1 parr. Situado al pie de una cordillera de cerros que baja desde el Puerto del Pando, cerca del rio Cea, lindando por N. con Tejerina, por E. con Caminayo, intermediando dicho rio, por S. con Muñecas y la Mata, y por O. con Ocejo de la Peña. Produce granos, legumbres, lino, pastos y ganados. Dista 11½ leg. de la cap. Cont. con el concejo.

REDAL, L. R. de España, provincia de Soria, part. de Logroño, tierra de Ocon, obispado de Calahorra. A. O., 130 vecinos, 725 habitantes, 1 parroquia. Para su situacion y productos, *V. Pipaona, Alcanadre y el art. Ocon.* Ind.: varios molinos de papel. Dista 5 leg. de la cabeza de part. Contr. 3582 rs. 18 mrs. Derechos enagenados 623 reales 4 mrs.

REDAL, L. de España, provincia de Asturias, concejo de Teverga; 3 vecinos, 14 habitantes, parroquia de Plaza (la) (*Véase*).

REDECILLA DEL CAMINO, V. S. de España, provincia de Burgos, partido de Sto. Domingo de la Calzada, obispado de Calahorra y la Calzada. A. O., 88 vecinos, 440 habitantes, 1 parroquia, 1 hospital. Situada entre Corporales y Villadepun, en una especie de vega sobre el cam. de Burgos, de donde dista 10 leguas, 2 de la cabeza de part., y 1 de Grañon (*V. Vallarta Quintana*). Produce trigo, cebada, legumbres, lino, hortaliza, y cria de gan. Industria: leñeros y carboneros. Contr. 4,721 rs. 12 mrs. Derechos enag. 855 rs.

REDECILLA DEL CAMPO, V. S. de España, provincia y arzobispado de Burgos, partido de Sto. Domingo de la Calzada. A. O., 152 vec., 615 habitantes, 1 parr. 1 pósito. Situada en una grande elevacion aunque llana, teniendo que subir por todos lados grandes cuestas para entrar en el pueblo, y no se ve hasta estar cerca de él: está á ½ legua de Quintanilla del Monte, y produce trigo, cebada, centeno, y ganado lanar (*V. Castildelgado*). Dista 10 leguas de la capital. Contr. 2,413 rs. 20 mrs.

REDELGA, V. Ab. de España, prov. de Valladolid, partido de Benavente. A. O., 59 vecinos, 222 habitantes, 1 parr. Situada cerca del rio Orbigo, en una vega de muy corto declive, lindando con términos de Verdeñosa, Vecilla, y Fresno de la Polvorosa. Produce trigo, cebada, centeno y lino. Contr. 900 rs.

REDELGA, L. S. de España, prov. y partido de Leon, jurisd. de la Valduerna, obispado de Astorga. A. O., 21 vecinos, 84 habitantes, 1 parr. Situado en una vega fria, pantanosa, y poco productiva de granos, aunque se coge alguna legumbre y lino, por ser tierra de regadio. Sus moradores son pobres y no tienen propiedad particular. Dista 8 leguas de la capital. Contrib. con la jurisdiccion.

REDILLERA, L. R. de España, prov. y partido de Leon, conc. de Valdelugueros. A. O., 22 vecinos, 80 habitantes, 1 parroq. Situado en terr. montuoso cerca del rio Porma, y de los confines de Asturias, lind. con Redipuertos, Cerulleda y Llamazares. Produce granos, legumbres y pastos. Dista 10 leg. de la capital. Contr. con el concejo.

REDIN, L. de España, provincia de Navarra, valle de Lizoain, tercer partido de la merindad de Sangüesa, arciprestazgo de Ibargoiti, obispado de Pamplona; 16 vec.,

Digitized by Google

79 habitantes, 1 parroquia, y 1 ermita en la cima de un monte. Se gobierna por el diputado nombrado por el valle, y el regidor elegido entre los vecinos. Situado á la falda de un monte robledal, al N. y ½ de legua de Lizoain, 6 de Sangüesa y 2½ de Pamplona. Confina con los lugares de Echalaz, Leyun, Lerruz y Elia. Por la izquierda del lugar pasa el rio que desciende del valle de Erro, y se introducen en este las aguas de las fuentes que nacen en sus términos, en los cuales se coge trigo, ceb. y algo de vino.

REDIÑA, V. S. de Portugal, provincia de Estremadura, comarca de Leyria; una parroquia fuera de la villa, al salir para la de Soure; casa de misericordia, 434 vec., 1,586 habitantes, hospital, una buena iglesia de S. Francisco, y varias capillas; J. O., 3 vereadores, procurador y otros ministros de justicia. Situada en el camino real que pasa de Lisboa á Coimbra, 7 leguas N. de Leyria y 5 S. de Coimbra, en sitio alegre que domina una estensa vega, á la falda de una pequeña elevacion, á cuyo N. pasa el rio Rabasa, que se une luego al Soure. En su término hay una parroquia con 131 vec., 488 habitantes. Carballo dice que antiguamente fue cindad, y que estaba situada en una vega por donde hoy va el camino de esta villa para Cendeixa nova, y aun á la salida del puente se reconocen ciertas ruinas, á las que los naturales dan el nombre de Roda, y de ahí dice que proviene el de Rodiña y de Rediña, con que hoy se conoce este pueblo; pero Carballo y los que han inventado esta y otras noticias, se equivocan, pues si Rediña hubiese sido poblacion antigua, se hubiera hecho mencion de ella en el Itinerario de Antonino al describir la via militar de Lisboa á Coimbra, que precisamente pasaba por este sitio, y de la que el nombre de Roda, que los naturales dan á las ya dichas ruinas, es vestigio mas comun que el que quieren atribuirle.

REDIPOLLOS, Concejo R. de España, provincia y partido de Leon. Comprende su jurisdiccion 6 pueblos, que son la villa de este nombre, y los lugares de Campo, San Cibrian, Solle, Riero y Pallide, con A. O. sujeto al corregidor de la capital. Sus vecindarios, situacion y productos se hallarán en sus respectivos artículos. Este concejo esta en la pequeña ribera del rio de Boñar, que nace en el lugar de Isoba, en lo alto del puerto de San Isidro. Todos sus pueblos son montañosos; pero no obstante, caminando desde el espresado puerto al puente de Villarente por la orilla del rio, se camina por pais llano, dejando a un lado las cuestas. Toda esta tierra es muy castigada de nieves, y los habitantes se dedican al pastoreo de merinas, por lo que durante el invierno se quedan solas las mugeres. Los productos de todos ellos se reducen á centeno y ganado vacuno. Contribuye 5,341 rs. 32 mrs. Derechos enagenados 1,998 rs. 30 mrs.

REDIPOLLOS, V. R. de España, provincia, partido y obispado de Leon, concejo de su nombre. A. O., 54 vecinos, 200 habitantes, 1 parroquia. Situada á la izquierda del rio Puerma; clima benigno. (*V. el art. del concejo*). Produce centeno, legumbres, buenos pastos, monte, ganado vacuno, y tiene en su término una gran cantera de jaspe. Dista 10 leguas de la capital y ½ de Cofiñal, sobre la misma margen del rio. Contribuye con el concejo.

REDIPUERTAS Y CERULLEDA, L. R. de España, provincia y partido de Leon, conc. de Valdelugueros. A. O., 51 vecinos, 196 habitantes, 1 parroquia. Situado en los confines septentrionales de esta provincia con la de Asturias, á orillas del rio Porma, lindando con Cerulleda y Canseco. Produce granos, legumbres y pastos. Dista 9 leguas de la capital. Contribuye con el concejo.

REDONDA, Aldea Ecl. de España en Galicia, provincia de Betanzos, jurisd. de Mugardos, arzobisp. de Santiago. Es una de las que componen la parroq. de la villa de San Julian de Mugardos (*Véase*).

REDONDA, Desp. de España, provincia y tierra de Segovia, sexmo de la Trinidad, jurisdiccion del lugar de Marazoteja.

REDONDA (LA), V. Ab. de España, provincia de Salamanca, obisp. de Ciudad Rodrigo, exenta de la jurisdic. de partido. A. O., 100 vecinos, 311 habitantes, 1 parr. 1 pósito. [*V. Hinojosa y el art. Lumbrales*]. El terreno de esta villa es escaso, pero bien cultivado: tiene 3 fuentes en sus inmediaciones, pero en el pueblo solo hay agua de pozos, y algunos arboles fructíferos. Abunda mucho la caza de liebres y conejos, y produce mucho centeno, ganado lanar y vacuno. Industria: telares de lienzo. Dista 7 leg. de Ciudad Rodrigo. Contr. 2,724 rs. 4 maravedises.

REDONDA [SAN PEDRO DE], Felig. S. de España en Galicia, prov. y arzobispado

Digitized by Google

de Santiago, jurisdic. de Corcubion. J. O, 23 vecinos, 108 habitantes, 1 parr. Contribuye 360 rs.

REDONDAS, L. de España, provincia de Asturias, concejo de Taramundi; 4 vecinos, 18 habitantes, parr. de San Martin de Taramundi (*Véase*).

REDONDELA (LA), V. S. de España, provincia y arzobispado de Sevilla, partido de Ayamonte. A. O., 121 vecinos, 491 habitantes, 1 parroquia, 1 pósito. Sit. entre los rios Guadiana y Odiel, á las orillas del Océano, de donde dista como ½ de legua, y con quien se comunica por el estero de su nombre. Sus aguas permiten solamente la navegacion de embarcaciones menores, por hallarse enteramente descuidado. El orígen de su decadencia viene de haberles prohibido el uso de las preciosas y grandes salinas, que á cada momento presentan esterilizados los medios mas seguros de su principal riqueza. Su muelle natural, en que ninguna parte ha tenido la industria de los hombres, se halla en el sitio llamado del Corchuelo, distante de la poblac. como un tiro de fusil; y á igual distancia hácia el N. existe un pequeño puente que facilita el transito para la ciudad de Ayamonte y otros pueblos. Produce junco fino nombrado de Corredor, bastante apetecido en las ciudades de Cádiz y Sevilla para esteras finas; enea para las fabr. de sillas, y junco grueso y hueco para el mismo objeto; maderas de pino y alcornoques, y leña de la primera especie para el uso de los naturales y hacendados forasteros. Los mejores higos de la provincia, con el nombre de cosios y pezomudos, aventajan sin duda á los de Lepe; trigo tremesino ó marzial, y alguno simental, maiz, frijones blancos ó habichuelas, judias ó alúbias, y de las de carilla; habas, ricos melones y azucaradas sandías, calabazas de palo, de agua ó blancas de mauga, y roseñas de superior calidad. Sus habitantes principian á dedicarse con buen éxito al cultivo de altramuces; pero no se disponen á entrar en el de papas, panizo, lentejas, y sobre todo en el de lino y cañamo, para que es muy á propósito el terreno. Los vinos de la Redondela, cuya cosecha es abundante, son susceptibles de adquirir tanta bondad y fama como los de Jerez y Málaga, si se dejasen añejar. Ind.: algunas fabricas de aguardientes de superior calidad, y extraccion de vino, lias, ornjo é higos. Dista 22 leguas de la capital, 3 de Ayamonte, 1 de Lepe y otra de la Higuerita. Contribuye 3,463 rs. 27 mrs.

REDONDELA NUEVA Y VIEJA, VV. EE. de España en Galicia, provincia y obispado de Tuy, jurisd. de su nombre. Situadas ambas á la embocadura de dos pequeños riachuelos, en un recodo que forma hacia el S. la famosa ria de Vigo, sobre la cual tienen un buen puerto, aunque pequeño, por donde se extraen considerables cantidades de vino y otros productos del pais, y se hace una gran pesca anual de sardinas. La que llaman Redondela vieja consta de 235 vecinos, 1,060 habitantes en una sola calle muy larga, con un buen hospital bastante bien dotado y asistido, y un convento de religiosas, cuya iglesia es juntamente parroquia de esta parte de la villa. La otra, que solo se divide de esta por medio de un puente de comunicacion, consta de 415 vecinos, 1785 habitantes, con una parroquia y 1 convento de religiosos Franciscos. Ambas tienen J. O., y en Redondela vieja hay administracion subalterna de loterias. El puerto de que hemos hablado está á distancia como de 1 legua, y tiene un escelente muelle construido de piedra sillería, de 50 pasos de longitud y con 14 escalones hácia la marina. El clima de que gozan es templado, y el terreno abunda en granos, vino, ganado y buenas frutas. Dista 2 leguas de Vigo, 4 escasas de Puentevedra, en cuyo intermedio se encuentra el puente de San Payo, 10 de Rivadavia y 6 de Tuy. Se celebra mercado, en Redondela vieja, de granos, cerdos, gallinas, carneros, pollos, manteca y otros comestibles, todos los jueves del año. Es patria del ilustrísimo señor don Damaso Iglesias y Lago, obispo actual de Orense. Contr. entre las dos 36,489 rs. 12 maravedises.

REDONDO, V. S. de Portugal, prov. de Alentejo, comarca de Ebora; 1 parroquia, 695 vecinos, 2,450 habitantes, hospital y 4 ermitas, 1 convento de Recoletos; juez de fora, 3 vereadores y otros oficiales de justicia. Situada en un llano y en las faldas de las sierras de Osa, 6 leguas E. de la ciudad de Ebora, y 4 S. de la villa de Estremoz. Hay en esta villa una fabrica de paños con 40 á 50 telares, en que tambien se trabajan algunas otras estofas de lana, todo de muy buena calidad. Su término consta de 4 feligr. y en ellas de 335 vecinos,

Digitized by Google

1,307 habitantes, y á 1 legua al N. un convento de Paulistas. Tiene fuero.

REDONDO, L. S. de España, provincia de Palencia, partido de Carrion, arzobispado de Burgos. R. P., 146 vecinos, 512 habitantes, 2 parroquias divididas en dos barrios que se intitulan San Juan y Santa María de Redondo. Tienen estos barrios un término muy dilatado aunque escabroso, y les produce los pastos de los puertos durante los 3½ meses que les ocupan los ganados de 24 á 30,000 rs. Hácia el E. hay unas peñas muy altas que confinan con el pueblo de Salcedillo, y otros de Campó, de la jurisdiccion de Reinosa. Distan entre sí estos dos barrios medio cuarto de legua, y el segundo es el que está en la parte mas alta. Produce trigo, centeno y legumbres en corta cantidad, bastante yerba y maderas. Industria: construir cubas, ó á lo menos sacar la tabla para su armazon, y las llevan á pueblos donde abunda el vino blanco. Carretean sal y trigo desde las reales fábricas de Poza á los alfolíes de Leon, Astorga, Villafranca del Bierzo, Zamora, Benavente y otros puntos. En su término está el convento de franciscanos de Corpus Christi, sobre la cima de un cerro y al pie de otro mayor, que se asemejan á los Alpes de Italia. La casa é iglesia son bastante capaces, el número de religiosos es comunmente de 4 á 6, con 2 legos. Regularmente van allí por penitencia ó correccion. Es muy frio y lóbrego, y se intitula Ntra. Sra. de Biarce. Dista 9 leguas de la cabeza de partido. Contribuye con la jurisdiccion de Cervera.

REDONDO, Aldea S. de España en Galicia, provincia de la Coruña, jurisdiccion de Herboedo, arzobispado de Santiago. Es una de las que componen la parroquia de San Lorenzo de Verdillo (*Véase*).

REDOVAN, L. S. de España, provincia de Valencia, partido y obispado de Orihuela. A. O., 200 vecinos, 760 habitantes, 1 parroquia. El nombre de este lugar es de origen arábigo, y está situado en las raices meridionales de la sierra de Callosa y en la huerta de Orihuela, á ½ legua del rio Segura que atraviesa su término, como tambien el arroyo Benferri. Todo él está plantado de viñas, moreras y árboles frutales, y sus montes de encinas, alcornoques, pinos y chaparros, con mucha caza y buenos pastos para la manutencion de su ganado. Produce trigo, aceite, cebada, cáñamo, lino y algunas frutas. Industria: 3 fábricas de jabon. Dista 28 leguas de la capital y ⅞ de la cabeza de partido. Contr. 2,134 rs.

REDUEÑA, V. R. de España, provincia y part. de Madrid, arzobispado de Toledo. A. O., 72 vecinos, 280 habitantes, 1 parr., 1 pósito, 1 ermita. Situada á 8 leguas de la capital, en terreno propio para viñedo, cuya cosecha era, en tiempos pasados, muy útil y lucrosa, que ha decaido bastante en el dia, habiéndose dedicado á las de granos, hortalizas y otros frutos de mayor importancia y necesidad. Conf. con la villa de Torrelaguna, Venturada, Cabanillas y la Cabrera. La naturaleza de su terreno y clase de sus productos se indicarán en el artículo Torrelaguna. Contribuye 1,779 rs. 17 maravedises.

REFOJO (San Esteban de), Feligr. S. de España en Galicia, provincia y obispado de Lugo, jurisdiccion de Sober. J. O., 49 vecinos, 249 habitantes, 1 parroquia que comprende las aldeas Pousadela, Vilamayor, Ailleiros y Villoudriz, y está unida á la de San Esteban de Refojo, y en ella está tambien el lugarcito de Sober, que da nombre á la jurisdiccion, y en él se celebra feria mensual. Su situacion y productos se hallarán en el artículo Mañente y en el de Monforte, de donde dista 1¾ hora S. O., y en el de Coto nuevo. Contribuye 712 rs. 29 mrs. Derec. enag. 300 rs.

REFOJOS, L. de España, provincia de Asturias, concejo de Castropol; 12 vecinos, 58 habitantes, parroquia de Santiago de Abrés (*véase*).

REFOJOS (San Benisimo de), Felig. Ab. de España en Galicia, prov. y obispado de Orense, jurisdiccion de Milmanda. J. O., 205 vecinos, 1,025 habitantes, 1 parroquia. Para su situacion (*v. Rabino*). Produce vino, castañas, maiz, algunas patatas y pastos. Contr. 4,244 rs. 32 mrs.

REFOJOS (San Pelayo de), Coto Red. Ab. de España en Galicia, provincia de Santiago, jurisdiccion de su nombre, obispado de Lugo. J. O., 60 vec., 300 hab., 1 parroquia. Situada en terreno montuoso, y falda septentrional de las montañas de Candan. Conf. con las parroquias de Laro y Fiestras. Produce centeno, algun maiz y trigo, lino, patatas y nabos; cria de ganado cabrio, vacuno y mular, y comercio de lenceria. Contr. 400 rs.

REGA, Aldea S. de España en Galicia, provincia y obispado de Lugo, jurisdiccion de Baamonde. Es una de las que componen la parroquia de Santiago de Baamonde (*Véase*).

REGA, Aldea R. de España en Galicia, provincia de la Coruña, jurisdiccion de Bergantiños, arzobispado de Santiago. Es una de las que componen la parroquia de San Roman de Cabo Vilaño [*Véase*].

REGA DA VIÑA, Aldea S. de España en Galicia, provincia de Lugo, jurisdiccion de Parga. Es una de las que componen la parr. de San Brejome de Parga [*Véase*].

REGA LA ZARCA, Lugar de España, provincia de Asturias, concejo de Taramundi; 6 vecinos, 28 habitantes, parr. de San Martin de Taramundi (*Véase*).

REGACHUELO, Desp. S. de España, provincia y partido de Toledo.

REGADA, Ald. S. de España en Galicia, provincia de Lugo, jurisdic. de Lea, y una de las que componen la parroquia de San Pedro de Carazo (*Véase*).

REGADAS, Aldea Ord. de España en Galicia, provincia de Orense, obispado de Tuy. J. O., 63 vecinos, 313 hab., 1 parroquia aneja de la encomienda de Sta. Maria de Beade [*Véase*]. Solo produce vino.

REGADIO, Ald. R. de Esp. en Galicia, provincia de Lugo, jurisd. de Monterroso. Es una de las que componen la parroquia de Tierracha (*Véase*).

REGADIO, Ald. R. de Esp. en Galicia, provincia de Lugo, jurisdiccion de Ulloa. Es una de las que componen la parroquia de San Juan das Santas [*Véase*].

REGAJAL (EL), Desp. R. de España, provincia de Salamanca, part. de Ciudad-Rodrigo, campo de Camaces. Dista 5 leg. de la cabeza de partido.

REGAÑADA [LA]. Desp. R. de Esp., provincia y partido de Salamanca, cuarto de Peña de Rey. Dista 3 leg. de la capital. Contr. 474 rs. 10 mrs.

REGAS, Aldea S. de Esp. en Galicia, provincia de Lugo, jurisdiccion de Otero de Rey. Es una de las que componen la parroquia de Cerdeyras (*Véase*).

REGEIRO (EL), L. de Esp., provincia de Asturias, concejo de Franco; 5 vecinos, 24 habitantes, parroquia de Prordones y Sueco (*Véase*).

REGENLOS, BAILIA DE BAGUR, L. R. de España, provincia de Cataluña, corregimiento y obispado de Gerona. A. O., 54 vecinos, 263 habitantes, 1 parroquia. Situado en terreno llano. Confina por el E. con Bagur, por el S. con Esclaña, por el O. con Torrent, y por el N. con Palafurgell. Produce trigo, legumbres, vino, aceite y corcho. Dista 26 hor. de Barcelona y 7½ de Gerona. Contr. 6,850 rs. 5 mrs.

REGIDOIRO, Aldea S. de España en Galicia, provincia de Lugo, jurisdiccion de Lancara, y una de las que componen la parroquia de Lama (*Véase*).

REGIL, Universidad de España, prov. de Guipúzcoa, alcaidía de Sayas, arcipr. mayor y obispado de Pamplona. A. O., 150 entre casas unidas y caseríos, 289 vec., 1,455 habitantes, 1 parroquia, 3 ermitas. Situada en terreno costanero, y como en el centro de la provincia. Son sus límites por N. las jurisdicciones de Asteasu y Aya, por E. las de Tolosa, Albistur y Alquiza, y por S. y O. las de Tolosa, Albistur, Alquiza, Goyaz, Vidania y Beizama. Su término tendrá como 4 leguas de circunferencia. La poblacion consiste en una plaza pequeña, algunas calles angostas, pero empedradas, la parroquia y casa Consistorial. La multitud de fuentes y arroyuelos hacen delicioso y fecundo el suelo, y en sus aguas se crian deliciosas anguilas y truchas. En sus montes se ven algunos jabalíes, raposos, gatos monteses, liebres, y las aves comunes á la provincia: abunda, principalmente, de robles, hayas, fresnos, y da ocupacion á algunos brazos que se emplean en la carpintería y en hacer carbon. Las canteras de jaspe que hay en los montes Mauria y Loteburua, emplean á varios canteros. Su principal monte es el Hernio, a cuyos pastos acuden muchos ganados. Produce trigo, el mejor de la provincia, y por esa razon se paga un real mas por fanega; maiz, castañ., cerezas, guindas y otras frutas; lino, miel y buena hortaliza, y el ganado caballar es ruin y escaso, el vacuno abundante, y el lanar y de cerda mediano. Tiene por armas un tejo verde con dos estrellas de oro a los lados, y varios trofeos. Fue patria del venerable P. Fr. Domingo de Herquicia, que padeció martirio á 18 de agosto de 1633.

REGLA, L. de España, provincia de Asturias, concejo y arciprestazgo de Cangas de Tineo, partido de Carballo, de la parroquia de Cibea, Santiago de, (*V. este artículo*).

Digitized by Google

REGLA, Aldea de España, provincia de Asturias, concejo y arciprestazgo de Cangas de Tineo, partido de Naviego, de la parroquia de Naviego, San Vicente de, [*V. este art.*].

REGLA (SANTA MARIA DE LA), parr. de España, provincia de Asturias, concejo y arciprestazgo de Cangas de Tineo, partido de Rengos, arcedianato de Tineo; 64 vec., 316 habitantes que ocupan los lugares de Penlés, Sibil, Prediello, Vegaperpera, Folgueras, Rebollas, Perandones, Vega de Pope, Larnosa, Acio, Caldevilla, 1 iglesia matriz. Situada sobre la ribera occidental ó izquierda del Narcea, al S. O. y como ½ de legua de la villa capital; linda por N. con Adrales, por S. con Cibuyo, por E. con Santa Eulalia y por O. con San Damias. En el lugar de la Regla hay un santuario con la efigie de Jesucristo á la columna, que se venera el 14 de setiembre con mucho concurso de los naturales del concejo y de los inmediatos. Por bajo de esta ermita se une al rio Narcea el que llaman del Coto, sobre el cual hay dos puentes de piedra, uno antiguo y otro moderno, construido con motivo de la carretera de Muniellos, y uno de piedra antiguo, sobre el Narcea.

REGO, Ald. S. de España en Galicia, provincia de Lugo, jurisdiccion de Castro de Rey. Es una de las que componen la parroquia de Prevesos [*Véase*].

REGO DA CERVA, Aldea S. de Esp. en Galicia, provincia y obispado de Lugo, jurisdiccion de Mosteiro, y una de las que componen la parroquia de San Lorenzo de Muimenta [*Véase*].

REGO DA PEREIRA, Aldea. S. de España en Galicia, provincia de Lugo, jurisdiccion de Castroverde y una de las que componen la parr. de Ponsada (*Véase*).

REGO DE BARCIA, L. de España, provincia de Asturias, conc. de Castropól; 5 vecinos, 25 habitantes, parroquia de San Esteban de Pianton (*Véase*).

REGO DE CALLEIROS, Aldea S. de España en Galicia, provincia y obispado de Lugo, jurisdiccion de Villapedre, y una de las que componen la parroquia de San Miguel de Villapedre (*Véase*).

REGO DE EIGON, (SAN CRISTOBAL DE), Feligresía S. de España en Galicia, provincia de Orense, obispado de Tuy, jurisdiccion de Vega y Carballeda. J. O., 56 vecinos, 275 habitantes, 1 parroquia. Sit. en un llano inmediato á Ribadavía y á ½ legua de Carballeda. Produce centeno, maiz y vino. Contribuye 1,128 rs.

REGO DE SEBES, L. de España, prov. de Asturias, concejo de Villanueva de Oscos; 2 vecinos, 9 habitantes, parroquia de Santa Enfemia de Oscos [*Véase*].

REGO Y BARCIA, L. de Esp., prov. de Asturias, concejo de Castropól; 2 vecinos, 9 habitantes, parroquia de San Esteban de Pianton [*Véase*].

REGO PEQUEÑO, Aldea R. de España en Galicia, provincia de Lugo, jurisdiccion de Villares de Parga, y una de las que componen la parr. de San Vicente de Parga (*Véase*).

REGOALDE, Ald. Ab. de España en Galicia, provincia de Orense, jurisdiccion de Boveda de Amoeiro, obispado de Tuy. Es una de las que componen la parroquia de Santa Eulalia de Beyro (*Véase*).

REGOCHO, Ald. S. de España en Galicia, provincia de la Coruña, arzobispado de Santiago, arciprestazgo de Faro, y una de las que componen la parroquia de Loureda, Santa María de (*Véase*).

REGOLA, L. E. de España, provincia de Cataluña, corregim. de Lérida, obisp. de Seo de Urgel, A. O., 26 vecinos, 129 hab., 1 parroquia. Situado en terreno montañoso, áspero y quebrado, confinando con Ager. Produce centeno, vino y aceite. Dista 38 horas de Barcelona y 3 de Lérida. Contr. 1644 rs. 27 mrs.

REGOLISA, L. Ab. de España, prov. de Cataluña, corregimiento de Puigcerdá, obispado de Seo de Urgel. A. O., 28 vec., 135 habitantes, 1 parroquia. Sit. en terreno llano, cerca del rio Segre. Confina por E. con Ur é Hix, los dos del corregim. de Vergueria de Sardaña, por S. con Puigcerdá, por O. con Saneja, y por N. con Santa Eularia, Valle de Carol y Embetx, Vegueria de Sardaña. Produce centeno. Ind., ganaderia. Dista 36 horas de Barcelona y ½ de Puigcerdá. Contribuye 5,813 rs. 10 mrs.

REGONTILLO, Aldea S. de España en Galicia, provincia de Lugo, jurisdiccion de Castro de Rey. Es una de las que componen la parroquia de Ramil (*Véase*).

REGOUFEC, Aldea S. de España en Galicia, provincia y obispado de Lugo, jurisdiccion de Deza, y una de las que componen la parroquia de San Adriano de Moneijas [*Véase*].

Digitized by Google

REGUA, Aldea E. de España en Galicia, provincia, obispado y jurisdiccion de Lugo, y una de las que componen la parroquia de Santiago de la ciudad de Lugo (*Véase*).

REGUA (Santa Maria de), Aldea S. de España en Galicia, provincia de Betanzos, jurisdiccion de Cedeira. J. O., 120 vecinos, 604 habitantes. Sit. en la costa del Océano cantabrico, a 3 leguas del Cabo de Ortegal, en los montes de la Capelada, lindando con las parroquias de Herbo, Piñeiro y Montojo. Sus productos son los que estan indicados en el art. Cedeira. Contribuye 1,000 rs. Derec. enag. 147 rs. 4 mrs.

REGUART, L. S de España, provincia de Cataluña, corregim. de Talarn, obisp. de Seo de Urgel. A. O, 4 vecinos, 20 hab., 1 parroquia. Situado en terreno montañoso y quebrado. Confina por el E. con Monsó, y por O. y N. con Puigcerver. Produce trigo. Dista 43 horas de Barcelona y 4 de Talarn. Contribuye 48 rs. 2 mrs.

REGUEIRA, Ald. S. de España en Galicia, provincia de Lugo, jurisdiccion de Damil y Felmil, obispado de Mondoñedo. Es una de las que componen la parroquia de Felmil (*Véase*).

REGUEIRA, Aldea S. de España en Galicia, prov. de la Coruña, jurisdiccion de Herboedo, arzobispado de Santiago. Es una de las que componen la parroquia de San Lorenzo de Verdillo (*Véase*).

REGUEIRA DE ABAJO, Aldea S. de España en Galicia, provincia de la Coruña, jurisdiccion de Herboedo, arzobispado de Santiago. Es una de las que componen la parr. de San Lorenzo de Verdillo [*Véase*].

REGUEIRO, Ald. S. de España en Galicia, provincia y obispado de Lugo, jurisd. de Villar. Es una de las que componen la parroquia de Santiago de Dorra (*Véase*).

REGUEIRO, Ald. S. de España en Galicia, provincia y obispado de Lugo, jurisd. de Moreda, y una de las que componen la parr. de San Martin del Panton.

REGUEIRO (el), L. de España, prov. de Asturias, concejo de Castropól; 6 vec, 30 habitantes, parroquia de San Esteban de Pianton [*Véase*].

REQUEIRO OSCURO, Aldea Ord. de España en Galicia, provincia y obispado de Lugo, jurisdiccion y encomienda de Puerto Marin, San Juan. Es una de las que componen la parroquia de San Juan de Frioife [*Véase*].

REGUEJO, L. de España, provincia de Asturias, concejo de Castropól; 8 vecinos, 37 habitantes, parroquia de Sta. Eulalia de Pruno (*Véase*).

REGUELA, Aldea R. y Ord. de España en Galicia, provincia de Lugo, jurisdiccion de tierra de la Orden. Es una de las que componen la parroquia de Rocha (*Véase*).

REGUELA (S. Vicente de), Cot. Red. S. de España en Galicia, prov. de Betanzos, jurisdiccion de su nombre, arzobispado de Santiago. J. O, 23 vecinos, 109 habit., 1 parr. Sit. en los montes de Caabeiro, con vertientes a la ria del Ferrol, lindando con las parroquias de Cabalar, Sillobre y Magalofes. Produce tojo y ganado caballar; centeno, maiz, patatas, poco trigo y avena. Dista 4 leguas de la cap. y 13 de Santiago. Contribuye 166 rs. 26 mrs.

REGUELLINO, Coto Red. Ab. de Esp., provincia de Zamora, partido de las Villas del Pan. Sit. al E. de Riego del Camino y de iguales productos (*Véase*).

REGUENGA, Aldea Ab. de España en Galicia, provincia, obispado y jurisdiccion de Lugo, y una de las que componen la parroquia de Costante (*Véase*).

REGUENGA, Aldea S. de España en Galicia, prov. y obisp. de Lugo, jurisd. de Saviñao, y una de las que componen la parr. de Santa Cruz de Rebordaos (*Véase*).

REGUENGA, Aldea S. de España en Galicia, provincia de Lugo, jurisdiccion de Saviñao, y una de las que componen la parroquia de San Julian de Mourelos [*Véase*].

REGUENGA, Ald. S. de España en Galicia, provincia de Lugo, jurisdiccion de Puerto Marin, San Pedro, y una de las que componen la parroquia de San Martin de Castro [*Véase*].

REGUENGA, Aldea S. de España en Galicia, provincia y obispado de Lugo, jurisdiccion de Coto-nuevo. Es una de las que componen la parroquia de San Miguel de Marcell (*Véase*).

REGUENGO, Aldea Ecl. de España en Galicia, provincia y obispado de Lugo, jurisdiccion de Asma. Es una de las que componen la parroquia de Santiago de Riba (*Véase*).

REGUENGO, Aldea S. de España en Galicia, prov. y obispado de Lugo, jurisdiccion de Neyra de Jusa. De esta aldea se compone la parr. de Villachambre (*Véase*).

Digitized by Google

REGUENGO, Aldea S. de España en Galicia, prov. y obisp. de Lugo, jurisd. de Moreda Es una de las que componen la parr. de San Vicente de Castillones (*Véase*).

REGUENGO, Aldea S. de España en Galicia, provincia de Lugo, jurisdiccion de Aday. Es una de las que componen la parr. de S. Esteban de Fernadeiros (*V.*).

REGUENGO Y MONSARAZ, Cerro de Portugal [*V. el art. Sierras*].

REGUERA (LA), Parroquia de España, prov. de Asturias, concejo y arciprestazgo de Gozon; 5 vecinos, 23 hab., parroquia de Poles [*V. este art.*]. En su término hay minas de plata.

REGUERA (LA), L. de España, prov. de Asturias, concejo y arcipr. de Cangas de Tineo, partido de Carballo, arcedianato de Tineo, parroquia de Villarmental (San Cosme de) [*Véase*].

REGUERA (LA), L. de España, prov. de Asturias, concejo de Coaña, parroquia de Mohias (*V. este art.*).

REGUERA (LA), Barrio de España, provincia de Asturias, concejo de Gijon, de la parroquia de Deva [*V. este art*].

REGUERAS, L. de España, provincia de Asturias, conc. de Regueras (las), parroquia de Biado [*V. este art.*].

REGUERAS (LAS), Concejo Red. de España, provincia de Asturias; los vecinos se espresarán en sus respectivos artículos. Se gobierna por dos jueces primero y segundo, procurador general, síndico personero y 4 regidores. Esta situado este concejo al O. N. O. y á 1½ legua de la capital del Principado: ciñelo por E., en parte el rio Nora; por S. el rio Nalon, por N. O. la sierra de Candamo, y por N. y E. la de la Peral, y es como un receptáculo de las aguas que descienden de ésta y de los montes de Llanera, y acaso por esta causa se le habrá puesto el nombre de Regueras. Conf. por N con las jurisdicciones de Candamo é Illas, mediando las mencionadas sierras; por S. con el concejo de Grado, interpuesto el rio Nalon; por E con el coto de Preañes, concejo de Oviedo y con el de Llanera; y por O. con el de Candamo, ocupando una superficie de ⅔ partes de legua cuadrada de á 8,000 varas, y comprende las mismas parroquias que el arciprestazgo, á escepcion de la de San Pedro de Nora, cuya iglesia, aunque situada en término de las Regueras, pertenece en lo civil al concejo de Oviedo.

El terreno es fecundo por naturaleza, y muy apto para todo género de frutos y plantaciones. Bañanle varios arroyos y pequeños rios, y tambien el caudaloso Nalon. Entre aquellos es considerable el que en instrumentos antiguos se denomina Andallon, y regularmente toma el nombre de los lugares por donde pasa. Su nacimiento es en la sierra Faidiello y pico Gorfolit, en término de la parroquia de Sta. Cruz de Anduerga, concejo de Llanera, y, enriquecido dentro de dicha parroquia con varios arroyos, sale al de las Regueras, y atraviesa por las parroquias de Viedes, Andallon y Valsera, y en el lugar de Pumeda, en el camino real de Oviedo á Grado, tiene un hermoso puente de piedra silleria de dos arcos, y luego, como á una milla mas adelante, desemboca en el Nalon con el nombre de rio Molinon. Tambien merece nombrarse el rio de Balduno, el cual tiene su origen en la falda E. de la sierra de la Peral, baja por la parroquia de Trasmonte, baña los términos del lugar de Puerma, dejando á la derecha el de Bolgues, y entra en el Nalon con el nombre de rio Paladin, casi enfrente del rio de Bascones ó de Llera, que desemboca en el rio Grande por el lado opuesto. El arroyo ó riachuelo que llaman Laracha es importante para la topografía del pais, porque sirve de término divisorio entre las Regueras y Candamo. Estos rios surten de agua á varios molinos harineros, riegan los valles y muchos de los buenos prados que tiene el concejo; proveen á los naturales de truchas y anguilas, y el Nalon de lampreas y salmones en un pozo propio de una casa particular. Hay algunos montes de robles y encinas, y todo el distrito se halla poblado á trechos de árboles frutales, especialmente de manzanos, perales y castaños. La principal industria de sus habitantes es la agricultura, y cogen de todas las especies de frutos conocidos en la provincia, escanda, trigo, centeno, maiz, panizo, habas, castañas, nueces, avellanas, manzanas, peras, uvas, cerezas, guindas, higos, ciruelas, nisos, hortaliza, nabos, patatas, lino, cañamo, y mucha yerba en sus bellos prados, y mantienen bastante ganado vacuno, lanar, cabrio y de cerda, cuyos esquilmos de lana y leche, manteca, y queso les son muy útiles, así como la cera y miel de sus muchas colmenas. La cosecha principal se calcula en 6,900 fanegas de

Digitized by Google

escanda y trigo, 12,790 de maiz, 840 de centeno, 1,300 de habas, 1,290 de castañas, 200 de nuez, 1,200 cantaras de sidra, 2,016 carros de yerba; y tienen 3,000 cabezas de ganado lanar, 2,278 de vacuno y 2,686 de cerda. Entre las mencionadas producciones, son esquisitas y hacen memorable al concejo, las castañas llamadas baldunas chambergas, ó roginas; esta clase, ó distinta de las otras, ó superior á todas, tiene un gusto delicado, con mucha mas parte azucarada y farinacea, y es de un color rojo claro mas vistoso y fino; son mucho mas esféricas é henchidas, tanto que parece imposible que su delicada cáscara pueda contener y encerrar tanta carne: digimos de intento que eran ó distintas ó superiores estas castañas, porque, hecho el cotejo con todas las que conocemos, resulta que las crespas, unas de las que mas se acercan á las baldunas, y á las cuales se conoce en Castilla con el nombre de injertas, no son comparables á aquellas, porque contienen mucha mas parte lenosa y no dan tanta utilidad, ni pueden conservarse frescas ó verdes mucho tiempo: las castañas llamadas aqui bravonas, y regoldanas en otras provincias, son seguramente inferiores en calidad y producto; ademas que como muchas de ellas han nacido de castaños no injertos, que no guardan tiempo fijo y regular en sus cosechas, y se anticipan ó atrasan sin causa conocida, puede reputarse esta casta por de aquellas de que, habiendo ya pocos pies, caminan á su esterminio total: es su madera la mas parecida á la de nogal, y pensamos que por lo mismo la gastan con preferencia para piezas delicadas. Tampoco pueden compararse á las chambergas ó baldunas las castañas pelonas, no obstante que su sabor es muy semejante si se les quita con cuidado la túnica interior, porque si no se las despoja de ella, que no es fácil, conservan una aspereza fastidiosa; son ademas muy menudas y de cortísimo producto. Con menos razon pueden ni deben entrar en cotejo las denominadas baraganas, aunque las mayores de todas, porque tienen una estremada insipidez, y tal que hay bellotas de encina de mejor gusto. Todas estas clases reciben el nombre de los respectivos árboles que las producen, y que conservan el mismo de castaños baldunos, crespos, bravos, pelones y baraganos: sabido es que el producto de la castaña equivale en ocasiones á una media cosecha de maiz, y de aquí puede inferirse el aprecio que debe merecernos un árbol tan útil que da seguro fruto todos los años, no necesita riego, cultivo ni cerramiento, á no ser en los semilleros, y que, en una palabra, no acarrea á su dueño otro trabajo que el de recoger su fruto; parece pues indigno de este suelo. Van ya propagándose las chambergas por todo el pais, mas siempre el terrazgo de Balduno conserva una superioridad decidida que no podemos atribuir á otra causa física sino que, por todas las inmediaciones de Bolgues y Laspera, barrios suyos, y mas visiblemente en la montaña, que se halla á la derecha del puente de Peñaflor, se reconocen grupos de granito, en cuya especie de terreno prosperan los castaños mejor que en otro alguno; puede contribuir igualmente la mucha sequedad que se advierte en toda aquella parroquia, donde escasean bastante las fuentes, y tambien el estar sembrada de suaves colinas que parece se van elevando gradualmente, y en cuyas cimas y laderas plantan los castaños, porque, aislados y espuestos por todas partes á la accion del sol y del aire, participan y atraen mas aroma que en otros sitios ó mas frios, ó mas lúgubres. Seria muy de desear que no se cultivasen otras especies que los baldunos y bravos, por las razones espuestas en que debe hacerse atenta reflexion, y mayor aun si se pasa á considerar que esta provincia es acaso la que entre todas las de Europa tiene en proporcion mas castañedos ó castanares. Para la mayor parte de las obras, en casi todas las fraguas y cocinas, se usa la madera de castaño, su carbon y su leña: con sus despojos, esto es, con sus hojas y erizos se hace mucho y buen abono para las tierras; de sus flores sacan las abejas las primeras materias para la miel y cera: no habria tanto y tan sazonado tocino sino fuese por las castañas; en ellas encuentra el labrador un gran recurso para proveer á la subsistencia en el invierno y en años estériles y calamitosos; en medio de estas ventajas y proporciones del concejo de las Regueras es preciso confesar que su poblacion está reducida por punto general á familias pobres, y sin mas recursos que una labranza precaria, ó un triste jornal en las labores del campo, en el porte de conducciones de sal que llevan de Avilés á Oviedo y á Grado, y en el trafico de la panadería á que se dedican las mugeres.

Digitized by Google

Guia los siempre de una rutina ciega que aprendieron de sus mayores, no sacan de su suelo las ventajas que les ofrece bien á las claras. Lleno de pequeños valles defendidos de los N. N. y de infinita variedad de cerros y colinas de base caliza, pudieran hacerlo tan feraz como el confinante de Cantamo. Causa admiracion ver al lado de los lugares no pequeños despoblados, principalmente en la parte oriental y septent. en que los abrojos ocupan el sitio destinado por la naturaleza para producir todo género de plantas preciosas; y crece todavía cuando se considera que todos estos baldios, ó á decirlo mejor desiertos, los destinan á invernaculo de carneros y ovejas trashumantes que bajan de los puertos en las temporadas de las nieves; es decir, que este bello terreno se convierte en asilo de gente forastera, transeunte y medio *nomada*, que sabe aprovecharse de la ignorancia y desidia de los naturales. Verdad es que el infeliz labrador tiene en el dia suficiente motivo para abatirse y perder casi la esperanza de mejorar su suerte, y tal vez la de poder subsistir: porque de algunos á esta parte se ha descubierto un insecto desolador, conocido con el nombre de Pinton, que arruina los mejores sembrados. En otra parte, tratando del maiz, tocamos este punto esponiendo nuestras ideas sobre los medios de esterminar esta plaga, y con el fin de estimular á los patriotas á que multipliquen sus investigaciones sobre materia de tanta consideracion y trascendencia, pues que el contagio se ha comunicado hasta los partidos mas remotos. Finalmente en un distrito donde es desigual y monstruosa la division de bienes, donde hay muchos inquilinos ó renteros, y casi ningun pequeño propietario, muchos montes comunes, y mucha libertad para encerrarlos, no puede prosperar la agricultura. Fueron naturales de este concejo, Alonso Juan de Valdés, gobernador de Buenos-Aires: triunfó de los portugueses en la Colonia del Sacramento, donde los sitió y conquistó en 1705. Martin Tamargo, soldado en el ejército de Carlos V., año de 1546, el cual hizó una accion heróica, matando al gigante Tudesco, que todos los dias retaba y llenaba de oprobios á los españoles.

REGUERAS (LAS), Arcipr. del obisp. de Oviedo en España, prov. de Asturias, arced. de Oviedo, concejo de las Regueras. Abraza las parrequias de Biado ó Santullano. (San Julian de), Viedes [San Martin de], Nora [San Pedro de], Baldinno (Sta. Eulalia de), Andallon (Santa Maria de), Balsera (Santa Maria de), Soto y Trasmonte (Santa Maria de).

REGUERAS (LAS), Hermandad R. de España, prov. y part. de Leon, comprende 5 pueblos con A. P. sujetos a la jurisdiccion de la capital. Sus vecindarios, situacion, contribucion y productos se hallaran en sus respectivos artículos.

REGUERAS DE ABAJO (LAS), V. S. de España, provincia de Leon, obispado de Astorga, exento. A. O., 35 vecinos, 128 habitantes, 1 parroquia. Para su situacion y productos (*V. el art. de las Regueras de arriba, pues son de la misma clase, y con el cual contribuye*). Dista 6 y ½ leguas de la capital.

REGUERAS DA ARRIBA (LAS), V. S. de España, provincia de Leon, obispado de Astorga, exento. A. O., 110 vecinos, 480 habitantes, 1 parroquia. Dista 6 ½ leguas de la capital, y ¼ de la Bañeza, en cuyo intermedio se reunen los rios Orbigo, Tuerto y Valduerna. Clima saludable, situacion amena por disfrutar del riego del Orbigo, y haber en su término vegas y paramos. Produce trigo, centeno, celada y linaza, todo género de legumbres y hortalizas. Industria: molinos harineros, de linaza y un batan. Contribuye 1,205 rs. 12 mrs. por sí y por el de las Regueras de abajo.

REGUFE, Ald. S. de España en Galicia, provincia de Lugo, jurisdiccion de Deza, y una de las que componen la parroquia de San Pedro de Herbo (*Véase*).

REGULES, L. S. de Esp., provincia y obispado de Santander, partido de Laredo, valle de Soba. Reg. P., 41 vecinos, 156 hab., 1 parroquia. Para su situacion y productos (*V. Soba*). Dista 19 leguas de Burgos. Contr. con el valle.

REGULJE, Ald. R., Abad. y S. de Esp. en Galicia, provincia y obispado de Lugo, jurisdiccion de Brollon, y una de las que componen la parroquia de Martin (*Véase*).

REGUMIEL, V. S. de Esp., provincia de Burgos, partido de Aranda de Duero, obispado de Osma. A. O., 13 vecinos, 55 habitantes, 1 parroquia. Situado en la sierra de Urbion, donde tiene su nacimiento el rio Duero; pero la bañan las aguas del Zumbel que se incorpora con el Arlanza

Digitized by Google

El terreno es montuoso, agrio y elevado, rodeado de pinares: clima frio y muy saludable. Confina con los pueblos de Quintanar, Vilbiestre del Pinar y Duruelo. Pertenece al arciprestazgo de Cabrejas (*V. Osma, obispado*). Industria: carreteria. Dista 14 leguas de la capital. Contr. 360 rs. 14 mrs. Derec. enag. 78 rs. 23 mrs.

REHOCIN, Valle R. de Esp., provincia, obispado y partido de Santander, compuesto de 9 pueblos cada uno con Reg. P., sujeto al A. M. que hay para todo el valle. Sus vecindarios se hallarán en sus respectivos art. [*V. la descripcion general de la provincia*]. Contribuye en rentas provinciales 3,776 rs. 19 maravedises.

REHOCIN, L. R. de España, provincia, obispado y partido de Santander, cabeza del valle de su nombre. Reg. P., 36 vecinos, 131 habitantes, 1 parroquia. Dista 25 leguas de Burgos. Contrib. todo el valle 3,776 rs. 19 maravedises.

REHOCIN DE LOS MOLINOS, L. R. de España, provincia de Palencia, partido de Reynosa, arzobisp. de Burgos. Reg. P., 45 vecinos, 170 habitantes, 1 parroquia. Situado en la hermandad de Valdeprado. Confina por N. con Carabeos, por E. con el rio Ebro, por S. con Rasgada, y por O. con Candenosa y Hormiguera. Sus prod. son los indicados en el art. Reynosa. Dista 3 leguas de la cabeza de partido. Contrib. 700 reales 1 maravedi.

REHOYO, Barrio de España, provincia de Segovia, partido de Pedraza, perteneciente al lugar de Gallegos.

REHOYO, Barrio de España, provincia de Segovia, partido de Pedraza, perteneciente al lugar de Santiuste.

REHOYOS, L. S. de España, provincia y obispado de Santander, part. de Laredo, valle de Soba. Reg. P., 20 vecinos, 91 hab., 1 parroquia. Para su situacion y productos (*V. Soba*). Dista 19 leg. de Burgos. Contr. con el valle.

REIBÓ, Ald. de Esp. en Galicia, prov. de Lugo, jurisdiccion de Deza. Es una de los aldeas de que está compuesta la parr. de San Juan de Anzo [*Véase*].

REIBOA, Ald. de Esp. en Galicia, prov. de Lugo, jurisdiccion de Otero de Rey. Es una de las que componen la parroquia de Santa María de Vecinte (*Véase*).

REIBOTO, L. de España, provincia de Asturias, concejo de Boal; 2 vec., 9 hab., parroquia de Castrillon, Santiago de (*V.*).

REIGADA (San Salvador de), Felig. S. de España en Galicia, provincia y obisp. de Lugo, jurisdiccion de Cotoviejo. J. O., 43 vecinos, 214 habitantes, 1 parroquia que comprende las aldeas Fontes, Rio y Monrelos. Su situacion y productos se hallaran en el articulo Monforte, de donde dista ½ hora E., y en el de Cotonuevo. Contribuye 743 rs. 23 mrs. Derec. enag. 180 rs.

REIGADA (Santa María Magdalena de), Feligresia S. de Esp. en Galicia, provincia de Orense, obisp. de Astorga, jurisd. de Manzaneda de Tribes. J. O., 100 vecinos, 480 habitantes, una parroquia. Contribuye 3,016 reales.

REIGOSA, Ald. Ab. de Esp. en Galicia, provincia de Lugo, jurisdiccion de Castro de Rey. Juez letrado, 84 vecinos, 422 habitantes, 1 parroquia compuesta de las aldeas Castelos, Villar Seijos, Esveito, Marquedes, Otero de Villar, y Junto a la Iglesia. Su situacion y productos se hallarán en los art. Otero y Castro de Rey. Contribuye 656 rs. 18 mrs. Derechos enagenados 183 rs. 30 maravedises.

REIGOSA (Santiago de), Feligresia Ecl. de Esp. en Galicia, provincia y obisp. de Mondoñedo, jurisdiccion de Bretoña y Reigosa. J. O., 47 vecinos, 240 habitantes, 1 parroquia. Para su situacion y productos (*V. Lagoa y Bretona*). Está en terreno montuoso, húmedo y de corta estension. Prod. 150 fanegas de centeno, 50 carros de yerba seca, 150 fanegas de patatas, y 20 de mijo menudo. Contribuye 709 rs. 29 mrs.

REIJADA, L. de España, provincia de Asturias, concejo de Castropol; 6 vecinos, 30 habitantes, parroquia de San Esteban de Pianton (*Véase*).

REIJAS, Ald. R. de España en Galicia, provincia de Lugo, jurisdiccion de Villares de Parga. Es una de las que componen la parroquia de San Vicente de Parga [*Véase*].

REILLO, V. S. de España, provincia, obispado y partido de Cuenca. A. O., 87 vecinos, 456 habitantes, 1 paroquia aneja de Carboneras, 1 pósito. Sit. en una ladera con esposicion al S., dominada por un castillo arruinado. Es fundacion de romanos, segun

Digitized by Google

se infiere de varios colgantes que aun permanecen en varios sillares y bustos que hay en el palacio del señor de esta villa. Entre ellos hay una piedra con esta inscripcion: *Antiquitatis monumenta romanorum sepulchris Regilio reperta.* Produce su término trigo, centeno, avena, escaña; gan. lanar, y cabrio 5,000 cabezas; vacuno 200, crias, colmenas, cuya miel y cera es la mas blanca de España. Dista 5 leguas de la cap. Contribuye 2,021 rs. 24 mrs. Derec. enag. 560 reales 20 mrs., y por alcabala 438 reales 8 maravedises.

REILLO, Granja S. de Esp., provincia de la Mancha, partido de Alcaraz, término de Barrax.

REIMONDEZ (San Fiz de), Feligresía S. de Esp. en Galicia, provincia y obispado de Lugo, jurisdiccion de Sarria. A. P., 40 vecinos, 204 habitantes, 1 parroquia que se compone de las aldeas Villar do Monte, y Callas. Su situacion y productos se hallaran en el artículo Sarria. Contribuye 704 reales 29 mrs. Derechos enagenados 147 rs. 15 maravedises.

REINA (Regina), V. Ord. de España, provincia de Estremadura, partido de Llerena, priorato de San Marcos de Leon. A. O, 127 vecinos, 605 habitantes, 1 parroquia. En esta villa hay muchas inscripciones y otras antigüedades romanas, y sus productos son de la misma clase que los de Llerena (*Véase*). La encomienda de este pueblo vale 12,607 reales anuales. Industria: cria de ganado lanar fino, y telares de lana. Dista 19 leguas de la capital, 1 S. E. de la cabeza de partido, 25 de Caceres y 65 de Madrid. Contribuye 3,677 reales 5 maravedises.

REINA [Regina], Despob. S. de Esp., provincia de Córdoba. Fue villa antigua, y hoy solo existe un castillo sobre una altura. Estaba situado en un terreno llano, abundante en vino y gan. Alfonso IX la tomo de los moros en 1185.

REINANTE [San Miguel de], Feligresía Ecl. de España en Galicia, provincia y obispado de Mondoñedo, jurisdiccion de Barreyros. J. O., 200 vecinos, 987 habitantes, 1 parroquia. Situada á orillas del mar, entre el rio Masma y la ria de Rivadeo, lindando con término de Foz, Merengos y Rinlo. Produce trigo, maiz, castañas, habas, avellanas, lino y frutas. Contribuye 1,661 rs. 28 mrs.

REINANTE (Santiago de), Feligresía Ecl. de España en Galicia, provincia y ob. de Mondoñedo, jurisdiccion de Barreyros. J. O., 55 vecinos, 270 habitantes, 1 parroquia. Su situacion y productos son absolutamente los mismos que los de Reinante (San Miguel de). Contribuye 757 rs. 31 maravedises.

REINARES, L. S. de Esp., provincia de Soria, partido de Logroño, tierra de Jubera. A. P., 30 vecinos, 150 habitantes, 1 parroquia. Situado en terreno montuoso, cuyas vertientes septentrionales van á parar al rio Ebro, formando el nacimiento del rio Jubera, lindando con término del Collado, Hornillos y la Santa. Produce trigo puro, centeno, cebada y avena. Dista 4 leguas de la cabeza de partido.

REINOSA, V. R. de España, provincia de Palencia, arzobispado de Burgos, cabeza de partido de su nombre. Corregidor de segunda clase, subdelegacion de policía, 356 vecinos, 1,450 habitantes, 1 parroquia, un convento de frailes franciscos, 1 pósito, un hospital, caja de correos, escuela de primeras letras y de latinidad, tribunal eclesiástico foraneo, administracion de rentas y de loterias.

Situada a los 43° de latitud N. y 18' de longitud occ. de Madrid, en una espaciosa llanura, rodeada de altas montañas mas ó menos elevadas y distantes, que forman parte de las ramificaciones de la gran cordillera ibérica. Riegan sus términos las aguas del Ebro, que nace á distancia de ½ legua O., las del Iger y las fuentes de Fe'lle, que dan su origen a otro rio. Estan estas al N. del pueblo, bajo una colina chata, a distancia de 150 pasos, y á la de 130 dan movimiento á un molino de los mejores del reino, en el cual se abana, se cierne y embarrila la harina para su transporte y embarco. Ademas de este, tiene la villa otros muchos molinos de gran utilidad, tanto en el Ebro como en los otros rios. Las montañas que rodean al pueblo, estan la mayor parte del año cubiertas de nieve, mas no por eso dejan de dar mucho y buen roble, hayas, abedules, acebos ó acebuches, y avellanos. A pocos pasos de la villa, en el camino real de Santander, estan los mojones divisorios de las dos diócesis de Santander y Burgos. Esta calzada que viene de las Castillas, forma una espaciosa calle con grandes y bien construidas casas, que manifiestan

Digitized by Google

bien la riqueza de sus dueños. En el cuerpo de la villa está la plaza mayor, que es buena y muy espaciosa. Las calles son llanas y empedradas, con grandes verjas solares las alcantarillas, que absorven y conducen las aguas al rio, sobre el cual hay un sólido y anchuroso puente, que es continuacion de la referida calzada, y otros en los demas rios, todos de piedra arenisca. Ademas de la fuente de que hemos hablado, hay otra en la parte opuesta llamada del Sorribero, cuya agua es tambien muy esquisita y abundante. La riqueza principal de este pueblo consiste en el gran comercio que hace de trigo, harinas, vinos y aguardientes para Santander y sus montañas; el del hierro para Castilla, y el trasporte por mar á otras provincias del reino y á los paises estrangeros. Celebra dos ferias al año, que son el 25 de julio y el 21 de setiembre, y un mercado todos los lunes, muy concurrido de los habitantes de la comarca, donde despachan los géneros de su industria, que son manteca, pollos, todo género de caza, truchas, anguilas etc. El territorio de la villa abunda en piedra arenisca y caliza; contiene minas de hierro y carbon de piedra. Prod. trigo y cebada con escasez, y legumbres con abundancia. Tiene grandes praderías, y una dilatada vega con abundancia de yerba y pastos para el ganado vacuno, caballar, lanar y de cerda; pero el clima es bastante húmedo y frio. Sus habitantes son alegres y despejados, muy aficionados al comercio, gozan el concepto bien merecido de fieles y honrados. Tiene jurisdiccion esta villa sobre 145 pueblos, cuyos vecindarios se hallarán en sus respectivos artículos, distribuidos en ocho hermandades, que son: primera la de Reinosa, segunda la de Campó de Suso, tercera la de Campó de Yuso, cuarta la de Enmedio, quinta la de Valdeolea, sesta la de Cinco Villas, sétima la de los Carabeos, y octava la de Valdepradó y el valle de Valderredible. Todas ellas rodean á la capital en esta forma: al E. la tercera hermandad, al N. la sesta, al O. la segunda, al S. la quinta, sétima, octava y Valderredible, y la cuarta forma el centro con la primera, que es la capital del distrito, que tiene 7 leguas de largo y 4 de ancho, formando la parte mas septentrional de la provincia de Palencia. Tiene al N. la de Santander, al S. y al E. la de Burgos, y al O. la de Liébana. En toda la jurisdiccion *hundan* las clases de ganado dichas, y mucho mas las del trashumante. Hasta este punto llega lo que llaman montañas de Burgos, y desde aquí, antes de llegar á Cañeda, cuyo pueblo dista 1 legua de Reinosa, principian las montañas de Santander en el punto en que comienzan á separarse las aguas de la corriente del Ebro, y fluir al mar cantabrico. Los pueblos mas inmediatos son Matamorosa, las Rozas, Requejo, el espresado Cañeda y las Henestrosas. Entre este último y la villa hay una colina chata, y en su cima, que es llana, estuvo la antigua *Juliobriga*, en el sitio que llaman Remolino, cuyos términos augustales copió el reverendísimo Florez, y de la que habla repetidas veces en su Cantabria y en otras partes. Ya entonces era este pais como lo es en el dia muy á propósito para prados. Sus naturales belicosos y grandes defensores de su libertad é independencia.

A $\frac{1}{2}$ legua de Reinosa hay una ferrería en Horna sobre el Ebro, y otra en Bustasur, á 2 leguas de la misma. Enfrente de este último pueblo, y á la orilla derecha del Ebro, se halla el convento de Dominicos llamado de Montes Claros, situado en una encumbrada breña, desde la cual se descubre una perspectiva deliciosa, y en su monte y en el de Valdearroyo, que linda con él, se crian lobos, osos, corzos, javalíes, tasugos, rebesos, gatos monteses, y todo género de caza, menos los conejos que no se conocen en aquel pais. Hay tambien frutas silvestres de diferentes especies, como manzanas, avellanas, mostajas, nisperos etc. Tambien se encuentran varias clases de plantas medicinales y fuentes de aguas minerales, cuyos buenos efectos son conocidos por varios esperimentos que de ellas han hecho diferentes enfermos.

No lejos tambien de Reinosa está Aradillos, pueblo corto, pero que con poca alteracion conserva el antiguo nombre de *Araeillum*, que tenia al tiempo de la conquista de la Cantabria. Tambien lo esta la venta de Pozazal, llamada asi por un pozo ó lago circular que está inmediato á ella, en un llano elevado donde se juntan los caminos de rueda y herradura; aquel que viene por Aguilar de Campó, y éste por Villanueva, Lania y Reocin de los Molinos. Está situado en término del pueblo de los Carabeos, y pertenece á los canónigos de la colegiata de Cervatos. Este pozo no tiene corriente

Digitized by Google

visible, pero es fácil darsela al pueblo de Fuemellida ó Fuembellida, sito en el camino real de Reinosa.

En varios pueblos de este partido se aplican las gentes á trabajar aperos de labranza, carreteria, fabricar casas, y varios instrumentos, como son palas, bieldos, horcas, varas para coches y calesas, de todo lo cual surten á las Castillas, á cambio de granos para mantener á sus familias pobres. Dista 14 leguas de Burgos, 12 de Santander, y desde Molledo hay 6 horas de marcha militar, pasando por Elguera, Santa Olalla, Bárcena de Pie de Concha y Cañeda. Contribuye 98,334 rs. 6 mrs. Derechos enagenados 60,380 rs. 18 mrs.: por el ramo de aguardiente 2,500 rs., y por quinto y millon de nieve 50 rs. Contribuye ademas por el mismo ramo de aguardiente la hermandad de Enmedio 1,600 rs., la de Campó de Suso 700, la de Yuso 180, y por derechos de Martiniega 4 reales 4 mrs.; la de Valdeolea 225 rs., la de Cinco-Villas 400, la de Carabeos 160, y la de Valdeprado 90.

Ya que hemos concluido la descripcion de la villa de Reinosa, no podemos menos de dar conocimiento al público, por lo que algun dia pueda convenir, de un proyecto razonado de un camino de ruedas, desde Burgos á Santander por Reinosa, etc., que nos comunicó nuestro amigo y compañero en la real academia de la Historia el señor don Manuel Cesareo del Castillo, cura párroco que fue de las Rebolledas, en la diócesis de Burgos.

Una de las ventajas que deben esperarse de los caminos carreteros, es que proporcionen sus comodidades á un gran número de pueblos, ya para la estraccion de sus frutos sobrantes, ya para la importacion de los necesarios, mayormente si á esto se añade el ser mas cortos, y reunir en un punto principal algunos ramales de otros caminos, facilitando por este medio los transitos ó pasos mas dificiles, ó que mas embarazan el tráfico y comercio de la Península. Tal es el camino que se proyecta, y ofrece ademas tal economía que con él se ahorraria una parada ó casa de postas, siendo éste mas corto todavia que el que llevan los arrieros, llamado camino real de herradura. Ni se piense que su construccion es difícil, antes al contrario el terreno está ofreciendo mil medios á propósito para ello, y mil dificultades mayores se han superado con menos utilidad general. Hé aqui, pues, el plan.

De Burgos para dar salida á sus muchos granos sobrantes,

	LEGUAS
A Quintanaduenas, junto á las Heras, y por detras del Palacio viejo	1
A Marmellar de arriba, por el Val y junto á la Iglesia	½
A Mansilla, por medio del pueblo, atravesando el monte	½
A Ros, por Valdeparada, evitando aqui una gran subi la	½
A los Tremellos, por el mismo pueblo	½
A Espinosilla del Páramo, muy por encima de él	½
A Bustillo del Páramo, muy por encima de él	½
A Coculina, por el pueblo mismo	½
A los Valcarceres, y al portillo de encima de la Venta de Colmenares	1
A Cuevas, despoblado, encima del Talamillo y Venta del Tozo	½
A la Venta de la Patada, ya arruinada	½
A pasar la Lora, y bajar á la que fue venta de la Herreruela	½
A la Venta de Bárcena de Ebro, por la vega de Villanueva de Lania	1
A Reocin de los molinos	1
A la Venta del Pozazal, subiendo antes la cuesta de la Polla	1
	9½

En lo demas se sigue el camino actual.

Digitized by Google

Estas 9½ leg. de camino, que aun serán menos dandole la mas acertada direccion, no presentan grandes dificultades, y sí ofrecen grandes ventajas; pues en el portillo de los Valcarceres, que está al frente de la Venta de Colmenares, se junta el camino proyectado con la carretera que conduce desde las Montañas á Villadiego y su tierra; y facilitado este paso, Villadiego, Sasamon, Villegas, Villasandino, Olmillos de Sasamon, y toda aquella tierra, despacharán sus granos sobrantes, y sus vinos que, aunque asperos, en la montaña se aprecian mucho.

Por este mismo camino, cuyo plan presentamos, se abre el camino de Valderredible, Valdeolea y Valleprado, con todas sus villas y lugares que son muchos, y tienen mercados semanales y ferias anuales; y al valle de Santibañez abundante en granos, al Rudron ó Uzron, y todo lo que llaman el Tozo.

De Burgos á Quintanadueñas no hay sino mejorar en parte la direccion del actual, principalmente á la salida de la ciudad, ensancharle en lo que llaman los puentes de Quintanadueñas, y levantarle todo él mucho mas, alomandole y linéandole de árboles, y adornandole con poyales ó asientos, y piedras que numeren las distancias, no siendo dispendiosa su recomposicion, pues el terreno mismo ofrece cascajo y arena en abundancia.

De Quintanadueñas á Marmellar de arriba se sube al Paramo, pero con gran suavidad, tomando el mismo camino, con corta diferencia, que antes llevaba de un lugar á otro: la subida misma y todo el Paramo ofrecen buenos y sobrantes materiales para todo éste y mil trozos mas, si fuesen necesarios: todo él abunda de tierra calcarea y piedra caliza, y la cuesta es toda terrosa. Ni es menos facil la bajada de Marmellar de arriba, y la subida a su monte y el de Mansilla, contiguos; aunque el vallecito se presenta estrecho, el camino proyectado ocupa su mayor latitud, por lo que la bajada á él es casi insensible, y la subida al monte ni difícil ni dispendiosa. La naturaleza misma está indicando lo que especie de arboles han de adornar aquí, y en todo lo restante del camino, sus líneas laterales: si los valles piden el fresno y el olmo, los montes ó paramos el roble; mas en estos parages elevados sería útil, y aun necesario, poner dos filas al tresbolillo, como dicen, para cortar la furia de los vientos, que en estas tierras es muy impetuosa.

Del monte de Mansilla al pueblo será menester levantar mucho el camino para evitar los lodazales, y contener las avenidas de las aguas; y lo mismo se hará desde Mansilla á Ros, ó mejor a las Celadas, que el camino irá mas recto, y de consiguiente será mas durable y corto, quedando por este medio solas 10 leguas de nueva construccion.

Todos los valles que hay desde Quintanadueñas á Bustillo del Paramo, parecen á primera vista hondos y muy estrechos, y que hacen el camino impracticable, mas no es realmente así, antes bien presentan todos ellos bastante latitud, y sus cuestas son la mayor parte de sola tierra; y aun cuando presenten algunas canteras ó peñas, estos servirá para las bandas del camino y para los puentes. No todos los valles son tan estrechos, antes el de Santibañez, desde la bajada del monte de Mansilla hasta las Celadas, tiene una legua de estension, poco mas ó menos, en una llanura algo inclinada, que no opone dificultad para la construccion del camino sino el puente que se erigirá sobre el rio Urbel, entre Miñon y la Nuez de abajo. Tambien en todo este tránsito se dará mucha elevacion al camino, para evitar los daños de avenidas y lodos, á que la tierra es espuesta.

Desde Bustillo del Paramo hasta Coculina ya opone la naturaleza menos dificultades, y el mismo terreno ofrece guijo y arena para la construccion, y piedra á propósito para bardas, puentes y alcantarillas.

Desde Coculina á los Valcarceres se rompera un portillo, y, caminando valle abajo por los Valcárceres, se rebajara mucho mas aquel portillo que está sobre la Venta de Colmenares, punto donde se junta el camino que va á Villadiego y su pais con el proyectado: toda la peña es calcáreo-caliza, y buena para las obras de él: asimismo este valle ofrece arenas y algun guijo, con lo que se evitan grandes dispendios.

Desde este portillo y despoblado de Cuevas, atravesando aquel portillo, que la naturaleza próvida abrió para la comunicacion hasta bajar la Lora, ya no hay dificultad alguna; el terreno es llano y arenoso, pero algo húmedo, poblado de brezo corto y gayuba.

Digitized by Google

Lo mas difícil y dispendioso de todo este camino es lo restante desde la Lora ó su bajada á la venta del Pozazal, por la de la Herrerucla, á la vega de Villanueva de Lania y orilla derecha del Ebro, venta de Bárcena de Ebro y Reocin de los molinos, y subir la cuesta que llaman de Polla. Mas todo el trozo promete mucha piedra caliza y arenisca, guijo y arena: la escavacion será á la orilla del Ebro y falda de un monte, y al paso de Reocin será necesario dar otro curso al rio, estraviandole en gran parte; y al llegar al Pozazal, subida la cuesta de la Polla, que no es agria, se junta este camino con el de Aguilar de Campó que viene por Canduela, que es el actual de postas y carros para Reinosa y Santander.

Desde este punto del Pozazal hasta Reinosa y Santander, ya el camino está en mejor estado y mas cuidado, aunque no lineado de árboles, y falto de aquellas atalayas altas tan necesarias en tiempo de nieves.

En el tránsito de estas pocas leguas economiza el erario una posta, que asciende á 16 ó 18,000 reales anuales, y con los productos de los árboles de sus márgenes rendiria para su conservacion, ademas de ser uno de los medios mas a propósito para rehacer nuestros montes, cuya ruina es de temer, segun es la incuria y abandono.

Resta ahora comparar este nuevo camino proyectado con el actual de Burgos a Santander, y por el mayor número de pueblos á que da comunicacion, sacaremos su mayor ó menor utilidad, sin que ahora le comparemos con el actual de herradura, del que se diferencia poco, sino en dar y abrir comunicacion á algunos lugares mas, y proporcionar otras comodidades que son inseparables de tales empresas.

El actual, que es intransitable en no pocos parages durante el invierno, y gran parte de la primavera, ademas de ser casi doblemente mas largo que el proyectado, da comunicacion á mucho menor número de pueblos, y estos de menos consideracion que aquellos. He aqui el actual de ruedas.

	LEGUAS.	
De Burgos á Quintañas.....	1	
A Arroyal.....	$\frac{1}{2}$	
A Guermeces, primera posta.....	$2\frac{1}{2}$	por un páramo yermo.
A Ruyales del Páramo.....	$\frac{1}{2}$	por una subida altísima.
A la Venta de Ruyales.....	$\frac{1}{2}$	
A Urbel del Castillo, por la Pinza, con mala subida.....	$2\frac{1}{2}$	
A Santa Cruz de Tozo.....	1	
A Basconcillos, segunda posta.....	2	
A Canduela, por el camino mismo de Aguilar de Campó, tercera posta....	4	
A Reinosa, cuarta posta.....	4	
	18	

Resulta, pues, que, desde Burgos á Reinosa, por el camino de rueda actual, son $18\frac{1}{2}$ leguas, siendo así que, por el nuevo proyectado, son $9\frac{1}{2}$. Si a esta ventaja en el trasporte se añade el mayor número de pueblos á que abre comunicacion, y se tienen en consideracion las otras circunstancias de ellos, no habrá quien dude que esta empresa, aunque fuera árdua, debiera llevarse á cabo con la mayor brevedad posible, ya para dar comunicacion á Castilla la Vieja, con algunos puertos del Mar

Digitized by Google

Cántabrico, que es el mas próximo, ya para facilitar el comercio interior de la nacion, que se halla tan entorpecido.

REINOSA (Montañas de) en España; es un promontorio de empinados cerros que está entre Burgos, y el mar Cantabrico, que vulgarmente llaman montañas de Burgos. Lo mas alto de la montaña está en el intermedio de Santander y la ciudad de Burgos, porque desde el puerto de Santander hasta Reinosa, se viene subiendo 12 leg. y otro tanto se baja hácia Castilla la Vieja ó la ciudad de Burgos: en estas montañas nacen los rios Ebro, que corre á la parte de levante hasta entrar en el Mediterráneo; y Pisuerga, que corre á la parte opuesta hácia el Océano, unido con Duero, atravesando antes la mayor parte de Castilla. De esto se infiere que el terreno de Reinosa es de los mas elevados de España, y tambien es el mas frio, manteniéndose en sus cimas la nieve perpetuamente. En estas montañas hay muchos árboles robustos, pero el roble es muy particular, y de la mejor calidad que se conoce en Europa para la fábrica de navíos del Rey, para lo que se saca un número considerable cada año: tambien hay por aquellos bosques muchas fuentes, en especial al pie de los cerros, varias ferrerias y pueblos.

REINOSILLA, L. R. de Esp., provincia de Palencia, partido de Reinosa, arz. de Burgos. R. P., 17 vecinos, 82 habitantes, 1 parroquia. Situado en la hermandad de Valdeolea, y carretera que conduce desde Aguilar de Campó á Reinosa, cerca del rio Camesa. Confina por N. con Santa Olalla, por E. con la Haya, por S. con la Quintana, y por O. con Orbo. Sus productos son los indicados en el artículo Reinosa, y en el de Castrillo del Haya (*Véanse*). Dista $1\frac{1}{2}$ leg. de la cabeza de part. Contr. 270 rs. 4 mrs.

REINOSO, V. R. de España, provincia y arzobispado de Burgos, partido y merindad de Bureba, cuadr. de Pradano. A. O., 37 vecinos, 149 habitantes, 1 parr. Situada al S. de Bribiesca, en terreno montuoso, cerca del rio Oca, lindando con términos de Pradanos, Valdeza y Galvarros. Prod. granos, legumbres, vino, pastos y ganados. Dista 6 leguas de la capital. Contr. 673 rs. 8 maravedises.

REINOSO, V. S. de España, provincia y obispado de Palencia, part. de Cerrato. A. M. y ordinario, 67 vec., 238 habitantes, 1 parroquia. Situada al pie de un cerro que la defiende de los vientos N., y la baña por el S. el rio Pisnergá, á corta distancia. Produce legumbres, trigo morcajo, cebada y vino. Industria: 1 casa-pison donse se abatanan varios géneros de ropa de lana. Dista 2 leg. de la capital y 2 S. de Torquemada. Contribuye 2,623 rs. 10 mrs. Derec. enag. 242 rs. 11 mrs.

REIQUEJADA, L. de Esp., provincia de Asturias, concejo de Castropól; 3 vec., 15 habitantes, parroquia de San Esteban de Pianton (*Véase*).

REIQUEJADA, L. de Esp., provincia de Asturias, concejo de Castropól; 1 vec., 5 habitantes, parroquia de San Esteban de Pianton (*Véase*).

REIRIS, Aldea S. de Esp., en Galicia, provincia de la Coruña, jurisdiccion de Herboedo, arzobispado de Santiago. Es una de las que componen la parroquia de Santa Maria de Herboedo (*Véase*). En su término hay una venta.

REIRIZ, L. de España, provincia de Asturias, concejo de Castropól; 14 vecinos, 67 habitantes, parroquia de San Andres de Serantes (*Véase*).

REIRIZ (San Esteban de), Feligresía Ab. de España en Galicia, prov. de Lugo, jurisdiccion de Samos. A. O., 43 vecinos, 214 habitantes, 1 parroquia compuesta de las aldeas Aian y Sibil. Contribuye 614 rs. 2 maravedises.

REIRIZ (Santa Maria de), Feligresía S. de España en Galicia, provincia y obispado de Lugo, jurisdiccion de Sabiñao. J. O., 65 vecinos, 427 habitantes, 1 parroquia que se compone de las ald. Portomé, Casanova, Iglesia, Alperiz, Trosfil, Quiau, Teibel y Ferreira. Su situacion y productos se hallarán en el artículo Monforte, de donde dista $3\frac{1}{2}$ horas N., y carece de vino. Contribuye 892 rs. 28 mrs. Derec. enag. 200 rs. 4 mrs.

REJA, Rio de España, provincia de Santander (*V. Saja rio*).

REJAS, V. S. de España, provincia y partido de Madrid, arzobispado de Toledo. A. O., 30 vecinos, 126 habitantes, 1 parr., 1 posito. Situada en una llanura. Confina por E. con el rio Jarama, que dista $\frac{1}{4}$ de legua; por O. con la Alameda, y por N. con Fuente Fresno. Produce granos. Dista 2 leguas E. de la capital. Contr. 6,673 rs. 9 mrs. Derec. enag. 1,516 rs. 22 mrs.

Digitized by Google

REJAS, L. S. de España, provincia de Soria, partido de Ucero. A. P., 18 vecinos, 110 habitantes: 1 parroquia: que tiene por aneja la de Nafrias, 1 pósito. Situado al O. del rio Ucero. Confina por N. con Nafria, por N. E. con la villa de Ucero, por S., con inclinacion al E., con Valdelinares; por O. con Santerbas, y por E. con Fuente Cantales [*V. Osma, obispado*]. Dista 12 leguas de la capital.

REJAS, Rio de España, provincia de Soria (*V. Osma, obispado*). Nace en la provincia de Burgos, entra en la de Soria por Guijosa, pasa por Fuente Caliente, Berzosa, Villaharo, y desagua en el Duero mas abajo de Rejas de San Esteban. Su curso de N. á S., en la provincia de Soria, es de 4 leguas.

REJAS DE SAN ESTEBAN, Villa S. de España, provincia de Burgos, partido de Aranda de Duero, obispado de Osma. A. O., 96 vecinos, 392 habitantes, 2 parr. Situada á la márgen izquierda del rio de su nombre, que va á desaguar en el Duero. Confina por N. con Matanza, por E. con Osma, por S. E. con Quintanilla, por S. con Velilla, y por O. con Alcozar, cuyos dos últimos pueblos estan del otro lado del rio. Pertenece al arciprestazgo de San Esteban [*V. Osma, obispado*]. Dista 16 leg. de la capital y 9½ de Soria. Contr. 5,267 rs. 32 maravedises.

REJEMONDE, Ald. de España en Galicia, provincia de Lugo, jurisdiccion de Taboada. Esta aldea compone parte de la feligresia de Aldosende [*Véase*].

REJIMIL DE RUADE, Aldea Ab. de España en Galicia, provincia, obispado y jurisdiccion de Lugo. Es una de las que componen la parroquia de Santa Maria de Teijeiro [*Véase*].

REJUNTEIRA, Aldea S. de España en Galicia, provincia de Lugo, jurisdiccion de Taboada. Es una de las que componen la parroquia de Vilela (*Véase*).

RELAMIEGO (San Esteban de), L. de España, provincia de Asturias, concejo de Tineo, obispado de Oviedo; 1 parroquia, 37 vecinos, 182 habitantes. Tiene una hijuela con 9 vec. y 41 hab., que contribuye 181 rs. 5 mrs. Contribuye 255 rs. 17 mrs.

RELAYO [el], L. de España, provincia de Asturias, concejo de Valdés; 12 vecinos, 52 habitantes, parroquia de San Juan de Muñas (*Véase*).

RELAS, Aldea S. de España en Galicia, provincia de Lugo, jurisdiccion de Taboada, y una de las que componen la parroquia de Carballo [*Véase*].

RELASPE, Lugar Ecl. de España, provincia de Aragon partido Benavarre. A. O.; su poblacion está incorporada á las Colladas.

RELEA, L. R. de España, provincia de Palencia, partido de Carrion, obispado de Leon. R. P., 26 vecinos, 103 habitantes, 1 parroquia, 1 pósito. Situado en un valle, á orilla del rio Valdavia; clima desigual; escaso de aguas. Produce trigo y cebada de superior calidad, buen vino y legumbres; ganado lanar y algo de vacuno y caballar. Dista ¼ leg. de la cabeza de partido. Contribuye 782 rs. 7 mrs.

RELLAGO, L. de España, provincia de Asturias, concejo de Avilés, jurisdiccion de Castrillon [*V. el art. de Quilono*].

RELLANOS, L. de España, provincia de Asturias, concejo de Tineo; 7 vecinos; 38 habitantes, parroquia de San Francisco de Rellanos [*V. este art.*].

RELLANOS (San Francisco de Paula de), Parroquia de España, provincia de Asturias, concejo de Tineo, arciprestazgo de Valdés, arcedianato de Ribadeo, obisp. de Oviedo; 93 vecinos, 465 habitantes, una iglesia parroquial y 4 ermitas. Situada en la parte mas occidental del conc. Conf. por N. con la de Naraval, por S. y E. con la de Collada, por E. con las de Navelga y Zardain, y por O. con las de Ponteciella y Parlero, del concejo de Navia, mediando montes casi intransitables, y estendiendo sus térm. como 1½ leg. de N. á S. y 3 de N. E. á S. O.: ocupa 2 en gran parte pobladas de cabros silvestres, zorros, javalíes, corzos y algunos osos. Sus frutos en los terrenos de cultivo son centeno, maiz y mijo, y abundante en prados, pastos y ganados. En algunos montes de 2 leguas de longitud hay abundancia de robles, hayas, acebos y madroños. Comprende esta parroquia el lugar y aldeas de Rellanos, Llurosa (la), Tejedal, Burgazal, Coldo, Trezo, Vallina, Ferrera, Cerezal (la), Bullacente, Rellanos, que está en llano y á la izquierda del rio que desde aquí baja á Navelgas, distante 4 leguas de Tineo, y es lugar de 7 vecinos. Los restantes lugares que son aldeas y brañas, comprenden los 86 vecinos restantes. Dista 4 leguas de la villa de Tineo.

Digitized by Google

RELLAS [San Martin de], Felig. E. de España en Galicia, provincia de Santiago, jurisdiccion de Trasdeza, obispado de Lugo. J. O., 40 vecinos, 198 habitantes, 1 parroquia. Situada en terreno elevado, á la margen izquierda del rio Toja que desagua en el Deza; lindando con las parroquias de Chapa, Margaride, Silleda, Fiestras y Escuadro. Produce maiz, cent., algun trigo, patatas, habas y castañas. Industria: una buena fábrica de curtidos. Contribuye 800 rs.

RELLEU, V. S. de España, provincia y arzobispado de Valencia, partido de Alcoy. A. M., 605 vecinos, 2365 habitantes, 1 parroquia, 1 hospital ruinoso, 1 pósito. Situada á 2 leg. del mar, al N. de Villajoyosa: antiguamente se llamó Rellos, en la falda septentrional de una colina baja por la cual se estienden sus calles, que son suaves, rectas, anchas y limpias. Tiene enfrente un castillo arruinado donde los cristianos viejos tenian la parroquia durante el siglo XV. Está cercado de montes, de los cuales salen algunas fuentecillas que forman el rio Amadorio, que fertiliza este término, y todas las aguas no tienen mas que un sumidero que forma un angosto y horroroso estrecho que divide una alta montaña en cuyo punto hay construido un pantano, cuyas aguas dan riego á la huerta de Villajoyosa. Produce trigo, cebada, panizo, aceite, algarroba, almendras y vino. Industria: 1 fábrica de aguardiente. En la sierra del Cabezo de Oro que está en este término, hay dos minerales, uno de cobre y otro de almazarron. Celebra mercado todos los jueves. Dista 18 leguas de la capital y 3½ de la cabeza de partido. Contribuye 5,417 rs.

BELLIÑAS, L. S. de España, provincia de Cataluña, corregimiento de Manresa, obispado de Vich. A. O., 80 vecinos, 404 habitantes dispersos por el término, 1 parroquia aneja de Bacarisas. Situado en terreno montañoso y quebrado, con un arroyo que nace en su término y suministra riego á sus campos. Confina por E. con Mura, por O. con Castellbell, y por N. con Vallhonesta. Produce trigo, legumbres, cáñamo, vino y aceite. Industria: fábrica de aguardiente. Dista 9 horas de Barcelona, 3½ S. E. de Manresa, 3½ S. O. de Moya y 6 S. E. de Cardona. Contr. 3,382 rs. 5 mrs.

RELLO, V. S. de España, provincia de Soria, obisp. de Sigüenza, exenta. A. O., 39 vecinos, 196 habitantes, 1 parroquia. Sit. en los confines meridionales de esta provincia con la de Guadalajara, en terreno montuoso, donde tiene su nacimiento el rio Escalote; lindando con términos de la Riba, Arenillas, Barcones y Bordecores. Produce granos, legumbres, frutas, ganado y pastos. Dista 10 leg. de la capital. Contr. 928 rs. 29 mrs. Derechos enagenados 132 rs. 14 maravedises.

RELLON, L. de España, prov. de Asturias, concejo de Tineo, parroquia de Las Morteras (*V. este art.*).

RELLOSO Y SAN MIGUEL, L. S. de España, provincia y tercer partido de Santander, valle de Tudela y Relloso, arz. de Burgos. Proc. P., 36 vec., 160 habitantes, 1 parroquia. Sit. al O. de Santolaja, sobre la colina que en él se describe; no tiene mas que un portillo llamado de Iguña, por donde se comunica con los demas pueblos del valle. (*V. Santolaja*). Produce buenas yerbas y granos de haya; trigo, cebada, algunas legumbres y patatas. Dista 19 leguas de Burgos. Contribuye con el valle.

REMEDIOS, Ald. S. de España en Galicia, provincia de Lugo, jurisdic. de Cervantes, y una de las que componen la parr. de Cesar (*Véase*).

REMELLE, Feligresía Ab. de España en Galicia, provincia de Lugo, jurisdiccion de Samos. A. O., 6 vecinos, 30 habitantes, 1 parroquia que comprende la ald. Villames.

REMESAL, Ald. Ab. de España en Galicia, provincia, obispado y jurisdiccion de Lugo. Es una de las que componen la parroquia de Mera [*Véase*].

REMESAL, Aldea S. de Esp., provincia de Valladolid, partido de la Puebla de Sanabria, obispado de Astorga. A. P., 20 vecinos, 82 habitantes, 1 parroquia. Situada en un llano, á 1 legua E. de la Puebla. Produce lino, centeno y pastos para la cria de ganado lanar. Contribuye 641 rs. 10 mrs. Derechos enagenados 110 rs. 2 mrs.

REMESAR, Ald. Ab. de España en Galicia, provincia y obispado de Lugo, jurisdiccion de Camba de Rodeyro, y una de las que componen la parroquia de San Esteban de Carbuentes (*Véase*).

REMESAR [San Cristobal de], Felig. Ecl. de España en Galicia, provincia y arzobispado de Santiago, jurisd. de Tabeyros. J. O., 63 vec., 346 habitantes, 1 parroquia. Su situacion y productos se hallarán en el

Digitized by Google

art. Paradela Sta. María. Riega su término el rio Barreira que desagua en el Ulla, y confina con las parroquias de Riobó, Santo Tomé de Ancorados, Agar y Loimil. Contribuye 1,000 rs. Derechos enagenados 450.

REMESAR (San Juan de), Felig. S. de España en Galicia, provincia y obispado de Lugo, jurisdiccion de Somoza mayor de Lemos. J. O., 52 vecinos, 258 habitantes, 1 parroquia que comprende las ald. Agoalebada, Ourille, Valrascado y Penacoba. Situada al N. de Santalla de Teilan, repartida en algunos lugares y caserías, al pie de la sierra de Santa Mariña. En sus términos del E. hay una fuente con un pequeño baño natural, que se llama de San Lorenzo, por creer aquellas gentes que allí fue enterrado el cadáver de este Santo, y concurren muchas personas de diferentes pueblos á lavarse en él la noche de la víspera de su festividad. Las aguas de esta fuente van á parar al rio de Penacoba, moviendo en su curso una ferrería de la casa de Maside, y luego se incorporan en el Mao, junto al puente de Bóveda. Confina esta parroquia por O. con Ouseñde y San Cristóbal de Martin, y por E. con San Fiz de Rubian. Sus productos se hallarán en el artículo Brollon, jurisdiccion. (*Véase*). Dista 3 horas N. de Monforte. Contribuye 682 rs. 5 mrs. Derechos enagenados 213 rs. 24 mrs.

REMISIL, Aldea Ab. de España en Galicia, provincia, obispado y jurisdiccion de Lugo, y una de las que componen la parr. de Santa María de Villafiz (*Véase*).

REMOLINA, L. S. de España, provincia y part. de Leon concejo de Valdore. A. O., 37 vecinos, 139 habitantes, 1 parroquia. Sit. al pie de una cordillera de cerros que baja desde el puerto del Pando, en la inmediacion del rio Esla, lindando con términos de Tejerina y Cremenes. Produce granos, legumbres, lino, pastos y ganados. Dista 11 leg. de la capital. Contr. con el concejo.

REMOLINO, L. R. de Esp., provincia y arzobispado de Burgos, part. de Castilla la Vieja en Laredo, corregimiento de Villarcayo, merindad de Castilla la Vieja, valle de Valdelugaña. Reg. P., 10 vecinos, 40 habitantes, 1 parroquia. Para su situacion y productos [*Véase el art. del valle*]. Dista 11 ½ leguas de la capital. Contribuye con la merindad.

REMOLINOS, L. Ord. de España, provincia de Aragon, partido, arzobispado y corregimiento de Zaragoza. A. O., 187 vec., 743 habitantes, 1 parroq., 1 pósito. Situado en terreno de secano, á la falda de un montecillo que le defiende de los vientos del N.: está cerca de la acequia de Tauste, que solo riega unas 400 cahizadas de su término. En él hay unas abundantísimas canteras de sal, en cuyo interior se ven mil vistosos caprichos de la naturaleza, formados de la sal misma, que no cede al cristal en pulidez, hermosura y transparencia. Pertenecieron antes á los duques de Villahermosa; pero, cedidas por ellos al Rey que las beneficia por su cuenta, producen mensualmente mas de 12,000 duros. Los productos agrícolas son granos, vino y aceite. Dista 6 leguas O. de Zaragoza. Contribuye 9,396 rs. 26 mrs.

REMOLINS ó VILANOVA DE REMOLINS, L. Ecl. de España, provincia de Cataluña, corregimiento y obisp. de Lérida. A. O., 3 vecinos, 16 hab., 1 parroquia. Produce trigo, vino y aceite. Dist. 35 horas de Barcelona y 3 de Lérida. Contr. 555 rs. 24 maravedises.

REMONDE, Aldea R. de España en Galicia, provincia de Lugo, jurisd. de Ulloa. Esta aldea compone parte de la parroquia de Filgueira (*Véase*).

REMONDE (San Miguel de), Felig. R. de España en Galicia, provincia y obispado de Lugo, jurisdiccion de Ulloa. Reg. P., 31 vecinos, 157 habitantes, 1 parroquia que se compone de la ald. Vilar y Fonte do Mallo. Divide á esta parroquia de la de Pambre el rio llamado Puente Campaña, que nace en Rivadulla y desagua en el Ulla, á ½ legua de este pueblo. Pasa por su centro un riachuelo que llaman Pedrido, y se incorpora con el Campaña: el terreno es llano y pantanoso, aunque de monte. Produce yerba, trigo en los montes, maiz, centeno, alguna ceb., mucha patata, fruta, verdura, miel y ganados. Los naturales son desidiosos y holgazanes, sin lo cual podrian disfrutar muchas comodidades. Dista 6 leguas de la capital y 1 ½ de Mellid.

REMONDO, L. S. de España, provincia y obispado de Segovia, partido de Iscar. A. P., 40 vecinos, 160 habitantes, 1 parr. Situado en terreno sano, pero arenoso y poco fértil, como rodeado de pinares: sin embargo, produce algun trigo, centeno, cebada, pez, resina y piñones. Sus moradores se dedican á la agricultura y á fabricar yeso y cal. [*V. el art. Iscar*]. Dista 12

Digitized by Google

leguas de la capital. Contribuye 1,635 rs. 12 mrs. Derec. enagenados 272 rs. 16 mrs.

REMONICIO, Rio de España, prov. de Soria, que nace de la laguna Negra de los montes de Urbion: corre entre sierras hasta llegar al pinar de Rebredo, el cual atraviesa, y luego desagua en el Duero junto á Vinuesa, habiendo caminado desde su nacimiento 2 leguas y $\frac{1}{2}$.

REMORIA, L. de España, provincia de Asturias, concejo de Llanera, parroquia de Lugo (*V. este art.*). Situado al N. O.

RENA, L. S. de España, provincia de Estremadura, part. de Trujillo, obispado de Plasencia. A. P., 36 vec., 170 habitantes, 1 parroquia. En este pueblo hay inscripciones y otras antigüedades romanas. Situado al S. de la sierra de su nombre, y a una leg. del Guadiana: por la parte del S., á corta distancia, pasa el rio Ruecas, de bastante caudal, sin puente ni barca. Confina con el monte de Ruecas, á $\frac{1}{4}$ de legua; con Villanueva de la Serena y Don Benito á 2 leguas. Produce trigo, centeno, ceb., avena, hortaliza, habas, lino y garbanzos; buenos pastos en que se cria ganado lanar de buena calidad. Industria: telares de lienzo y de lana. Dista 14 leg. de la capital y 8 S. S. O. de la cabeza de partido. Contrib. 2,556 rs. 21 mrs. Derec. enag. 1,323 rs. 22 mrs.

RENALES, V. S. de España, provincia de Guadalajara, partido y obispado de Sigüenza. A. O., 74 vecinos, 333 habitantes, 1 parroquia. Su situacion y productos se hallaran en el artículo Abanades. Dista 5 leg. de la cabeza de partido. Contrib. 2,104 rs. 23 maravedises.

RENALES, Despoblado S. de España, provincia y partido de Toledo.

RENANT, L. Ecl. de España, provincia de Cataluña, corregimiento de Cervera, obispado de Seo de Urgel. A. O., 4 vecinos, 20 habitantes, 1 parroquia. Produce trigo y legumbres. Dista 22 horas de Barcelona y $4\frac{1}{2}$ de Cervera. Contribuye 528 rs. 26 mrs.

RENANUE, Ald. de España, provincia de Aragon, partido de Benavarre, obispado de Barbastro. Es anexa de San Felin. Sit. en terreno muy montuoso, entre el valle de Benasque y el de Barrades, lindando con términos de Bisauri, Urmella y Arasanz. Produce muy buenos pastos, trigo marzal, centeno y frutas. Dista 9 leg. de Benavarre.

RENAU, Quadra Ecl. de España, prov. de Cataluña, corregimiento y obispado de Tarragona. A. O., 24 vec., 117 habitantes, 1 parroquia. Situada en terreno llano. Confina por el E. con Vaspella, del corregim. de Villafranca, por el S. con Castillar, por O. con este último y Peralta, y por el N. con Vilabella. Produce trigo, cebada, vino y aceite. Ind.: aguardiente. Dista 18$\frac{1}{4}$ hor. de Barcelona y 3$\frac{1}{2}$ de Tarragona. Contrib. 2774 rs. 13 maravedises.

RENCHE [SANTIAGO DE], Felig. Ab. de España en Galicia, provincia y obispado de Lugo, jurisdiccion de Samos. A. O., 69 vecinos, 346 habitantes, 1 parroquia que se compone de las ald. Vigo, Toca, Lastues, y Lourido. Contr. 964 rs. 26 mrs.

RENDAL, Ald. S. de Esp. en Galicia, provincia y obispado de Lugo, jurisdiccion de Moreda, y una de las que componen la parroquia de San Lorenzo de Fion *(Véase)*.

RENDAL (SANTA MARIA DE), Feligresía Ecl. de España en Galicia, provincia de Santiago, jurisdiccion de Mellid. J. O., 60 vecinos, 295 habitantes, 1 parroquia Conf. esta parr. por N. con Santiago de Valtar, por S. con San Pedro de Lema, por S. E. con Santa María de la Castañeda; por N. E. con San Juan de Golan, y por O. con Sta. María de Arzua. Pasa por el S. de ella el rio Iso, al que se unen los arroyuelos que vienen de las parroquias de Santiago de Valtar y San Juan de Golan. Se comunica con la de Santa María de Arzua, por unos pasadizos de piedra que se hallan en el Iso, hácia el S. O., y tambien por un puente de madera que llaman de Guldriz, por donde se va tambien á San Pedro de Lema. Hay otro puente de piedra que llaman de Ribadiso, el cual está en la vereda real que va de Santiago á Lugo por Arzua, y pasa de O. á E. por el S. de esta parr. Sus productos generales son centeno, maiz, algun trigo, patatas, lino y habas; pero las nieblas del Iso, suelen dañar los mas de los años al centeno y al maiz. Dista $\frac{1}{2}$ legua N. E. de Arzua. Contr. 550 rs.

RENDAR [SANTA MARIA DE], Felig. Ecl. y S. de España en Galicia, provincia y obisp. de Lugo, jurisdiccion de Rendar y Sirgueiros. A. O., 23 vecinos, 112 hab., 1 parroquia compuesta de la aldea Novelin. Este coto en parte es separado y en parte unido, con el de Goè y con el de Reardegos. En el primer sentido tiene su juez propio para lo civil, mas en lo criminal tiene jurisdiccion preventiva en el el corregidor de

Digitized by Google

Monforte y el juez de la Somoza. Confina por O. con Eirejalba, por S. con San Pedro de Lincio, por N. con Goó, y por E. con Santa Cristina y con Reboiro. Sus prod. se hallarán en el art. Brollon, jurisdiccion [*Véase*]. Dista 3 horas y ½ E. de Monforte. Contribuye 445 rs. 4 mrs.

RENDAR Y SIRGUEIROS, Jurisd. Ecl. y S. de España en Galicia, provincia, y obispado de Lugo. Se compone de 6 feligresías que son, Santa María de Goó, Sta. María de Reboiro, Sta. María de Rendar, San Juan de Sirgueiros, Santiago de Toldaos, y Sta. Cristina del Viso; en cuyos respectivos art. puede verse su poblacion, situacion, productos, ind. y contribucion. Dista 7 leg. de la capital y 19 de Santiago.

RENEDO, V. S. de España, provincia y partido de Leon, concejo de Valdetuejar, A. O. 2ª vec., 79 habitantes, 1 parroquia. Situada á orillas del rio Cea, en el valle del Marques; lindando con Peñacorada, el Otero y San Martin de Valdetuejar. Prod. granos, legumbres, lino, pastos y ganados. Dista 11 leguas de la capital. Contribuye con el concejo.

RENEDO, L. R. de España, provincia obispado y partido de Valladolid. A. P., 97 vecinos, 380 habitantes, 1 parr., 1 pósito, mediano caserío. Situado en la carretera que conduce desde Palencia á Segovia, cerca del rio Esgueva; confinan sus térm. con los de Tudela de Duero y Cabezon. Produce granos, algun vino, leña, y ganados. Dista 1 legua de la capital; y desde Portillo hay 5 horas y ½ de marcha, pasando por el referido Tudela de Duero; y hasta Dueñas hay 7 horas y ⅔, pasando por Cabezon y la venta de Trigueros. Contr. 6,356 reales 2 mrs. Derechos enag. 999 rs. 9 mrs.

RENEDO, L. R. de España, provincia, obispado y partido de Santander, valle de Cabuérniga. R. P., 45 vec., 192 habitantes, 1 parroquia. (*V. Cabuérniga*). Dista 23 leg. de Burgos, Contr. con el valle.

RENEDO, L. R. de España, provincia, obispado y partido de Santander, valle de Piélagos. R. P., 110 vec., 435 habitantes, 1 parroquia. Situado en el camino real que conduce de Santander á Rioja por el Escudo, entre Camargo y Bargas, á 1 legua de ambos. Dista 26 ½ leg. de Burgos, y desde Santander hay 5 horas y ½ de marcha militar, pasando por Camargo la mayor y la venta de la Pasiega. Contr. con el valle.

RENEDO, L. S. de España, provincia, obispado y partido de Leon, jurisdiccion de Cea. A. P., 46 vecinos, 178 habitantes, 1 parroquia que tiene por anejo á Castrillo. 1 pósito. Situado á la margen izquierda del rio Valderaduey, en un hondo valle cercado de elevados montes, á no ser por la parte del S., que es por donde únicamente se estiende la vista. Prod. trigo, centeno, cebada y avena; poco lino y legumbres: ganado lanar. Industria: telares de lienzos y estameñas para el consumo de los habitantes. Dista 10 leguas de la capital, 2½ S. E. de Cea, y 4 y ½ E. de Sahagun. Contribuye 517 rs. 32 mrs. Derechos enagenados 104 reales 36 maravedises.

RENEDO DE BRICIA, L. R. de Esp., provincia de Palencia, partido de Reinosa, arzobispado de Burgos. R. P., 387 vecinos, 1,363 habitantes, 1 parr. Su contribucion está incorporada con el valle de Valderredible (*Véase*). Situado en el dicho valle y límites de la merindad de Sotos Cueva, con quien confina por N. y por E.; por S. con Puente Dey y Espinosa de Bricia, y por O. con Rucandio: sus productos son los indicados en el artículo Reinosa. Cerca de este pueblo de Renedo, nace el rio Carrales, que se incorpora con el Ebro no lejos de Ruarero. Dista 5 leguas de la cabeza de partido.

RENEDO DE VALDABIA, V. R. de España, provincia de Palencia, partido de Carrion, obispado de Leon. A. O., 65 vec., 250 habitantes, 1 parr. dedicada á San Esteban, 1 pósito. Situada en el centro del valle de Valdabia, cuyas juntas generales se celebran en ella. La baña por el O. y parte del N., el Avion, pequeño riachuelo que tiene su origen en el término de la villa de Tabanera; por el mismo rumbo corre el rio Valdavia, que se une con el Avion a las inmediaciones de esta. Confina por S. á ½ de legua con la villa de Polborosa, y 5 de la de Cervera; por O. a 2 leguas con Soto-Bañado, y ¼ de Herrera; por N. á ¼ cuarto con Arenillas de San Pelayo, y 5 leguas de la de Carrion; y por E. á 1 legua corta de Valles, y 2 ½ de la de Saldaña. Es tierra á propósito para frutas, si los naturales fuesen mas laboriosos. Al N. de esta villa hay una cuesta redonda, que llaman el Castillo, y debió serlo en tiempo de los Godos, en el cual, ademas de los escombros que diariamente se encuentran en las escavaciones,

Digitized by Google

se conserva aun el foso y contrafoso de que está rodeado dicho castillo, y lo que podia hacer su principal defensa. Los montes que tiene á E. y O. estan poco poblados, y en el dia casi del todo destrozados. En estos se encuentran lobos, corzos, javalíes, raposos, liebres y perdices con abundancia. Produce en un quinquenio 850 cargas de trigo, la mayor parte puro, 60 carros de yerba, y las legumbres y verduras necesarias para el consumo de sus habitantes: abunda de lino, y es tierra á propósito para ello. Ind. preparacion del lino, 10 telares para su elaboracion y dos molinos. Dista 5½ leguas de la cabeza de partido. Contr. 1901 rs. 4 mrs.

RENEDO DE VAL-DE-ARROYO, L. R. de España, provincia de Palencia, part. de Reinosa, arzobispado de Burgos R. P., 16 vecinos, 65 habitantes, 1 parroquia. Sit. en la hermandad de Yuso, á la margen izquierda del rio Virga, que se incorpora con el Ebro: confina por N. con Quintanilla de Bustamante, por E. con la Virga, por S. con Vimon, y por O. con Villanueva de Val-de arroyo. Sus productos son los indicados en el art. de la cabeza de partido, de donde dista 2 leguas. Contr. 316 rs. 6 mrs.

RENEDO DE ZALIMA, L. S. de Esp., provincia de Palencia, arzob. de Burgos, partido de Montaña, jurisd. de Aguilar de Campó. R. P., 8 vecinos, 29 habitantes, 1 parroquia. Situado en la margen izquierda del rio Pisuerga: confina con los pueblos de Bervios, Bustillo, Matamorisca, y Villanueva del Rio. Sus productos son los indicados en la cabeza de partido, de donde dista 11 leguas.

RENEDO DEL MONTE, L. R. de España, provincia de Palencia, partido de Carrion, obispado de Leon. R. P., 34 vec., 122 habitantes, 1 parroquia, 1 pósito. Sit. en valle, al pie de un cerro y á orillas del riachuelo que llaman Cieza; clima desigual y escaso de aguas. Produce trigo y cebada, de superior calidad, lino bueno y legumb: ganado vacuno, caballar, y alguno lanar. Dista 4 leguas de la cabeza de partido. Contribuye 732 rs. 18 mrs.

RENEDO DE LA ESCALERA, L. S. de España, provincia y arzobispado de Burgos, partido de Villadiego, cuadrilla de Valdelucio. A. P., 29 vecinos, 119 hab., 1 parroquia. Para su situacion y productos (*V. Villadiego*). Está en terreno montuoso lindando con términos de la Riva, Fuencaliente, Escuderos, y Quintana de Valdelucio. Dista 11 leguas de la capital. Contribuye 496 rs. 3 mrs. Derechos enagenados 85 reales 27 maravedises.

RENEDO DE LA HINERA, L. S. de España, provincia de Palencia, partido de Carrion, arzob. de Burgos. R. P., 7 vec., 30 habitantes, 1 parroquia. Situado en una hondonada, y tiene al S. una montaña y otra al O. Produce trigo, cebada, centeno y algunas legumbres. Dista 11 leguas de la cabeza de partido.

RENEDO DE LA VEGA, L. R. de España, provincia de Palencia, partido de Carrion, obisp. de Leon. R. P., 26 vec., 103 habitantes, 1 parroquia. Situado en vega, á orilla del rio Carrion; clima desigual y escaso de aguas. Produce buenos pastos y yerba, trigo, cebada, centeno, legumbres y lino de regular calidad; ganlanar, y algo de vacuno y caballar. Dista 3 leg. de la cab. de partido. Contrib. 708 rs. 3 maravedises.

RENGOS, Partido de España, provincia de Asturias, concejo y arcipr. de Cangas de Tineo, arcedianato de idem. Se compone de los parroquias de Cueras, Sta. Eulalia de; Posada, Santa Maria de; Vega de Rengos, San Juan de; Regla, Sta. Maria de la; Cibuyo, San Salvador de; Larna, San Juan de; Lazon, Santa Maria de; Jedres, Santa Maria de; Monasterio de Hermo, Santa Maria de; y Noceda, San Esteban de; cuyos vecindarios se espresan en sus artículos.

RENIBA, L. de España, provincia de Asturias, conc. de Franco; 3 vec., 14 hab., parroquia de Miudes (*Véase*).

RENIEBLAS, L. R. de España, prov. y part. de Soria, obisp. de Osma, sexmo de San Juan. A. P., 75 vecinos, 266 hab., 1 parroquia que tiene por aneja la de Ventosilla. Situado en terreno llano, bañado al S. por un riachuelo que llaman Matamala, y por O. otro llamado de Merdancho. Produce trigo, cebada y legumbres. Confina por N. con el dicho Ventosilla, por E. con Canos, por S. con Fuente Sauco, y por O. con Santocristo de los Olmedillos. Dist. 2 leg. de la capital y 12 de Osma. Contrib. 1,227 rs. 20 mrs.

RENTE, Ald. Abad. de España en Galicia, provincia de Lugo, jurisdiccion de Samos. Es una de las que componen la parroquia de Barbadelo (*Véase*).

Digitized by Google

RENTERIA, V. de España, provincia de Guipúzcoa, arciprestazgo de Fuenterrabía, obispado de Pamplona; 328 vecinos, 1641 habitantes, 1 parroquia, 1 convento de frailes, 1 de monjas, 1 un hospicio para los mendigos transeuntes. Situada al E., en una hermosa ribera, á la margen y paralela del agua de mar que sube desde los Pasajes á la venida de la marea, y por la de O. circunvalada de montes. Tiene un rio de poca consideracion que baja desde Oyarzun, distante de este pueblo sobre una hora. Pasa por su jurisdiccion el camino real de Irun para Madrid, en el que hay una venta que dista una hora. Produce con abundancia trigo maiz y manzana, y con escasez, lino, castañas y nabos. Hay en sus mont. muchos árboles para el consumo de los habitantes y fábricas de sus casas. Industria: una ferreria propia de la villa. Existe, aunque destrozada, en la jurisdiccion de este pueblo, al fin de la hermosa ribera contigua á él, la famosa fabrica de la fanderia, en que se sacaban planchas delicadisimas de fierro, frascos etc. Dista ½ leg. de la universidad de Lezo y ½ hor. de Pasages.

RENUNCIO, V. S. de España, provincia y arzobispado de Burgos, exenta. A. O., 24 vecinos, 91 habitantes, 1 parroquia. Sit. en un vallecito bastante fértil, que prod. trigo, lecumb. y ganado. Industria: hacer buen queso. En este pueblo estuvo el monasterio de monjas Bernardas, que hoy está en Burgos, y es filiacion de las Huelgas. Dista 1½ leg. S. O. 4.º S. de la capital. Contrib. 652 reales.

REOLID, Ald. R. de España, prov. de la Mancha, partido de Alcaraz, arzobisp. de Toledo. A. P., 28 vecinos, 134 habit., 1 parroquia, 1 pósito Para su situacion y productos *Véase Salobre*. Dista 22 leg. de la capital y 1½ de la cabeza de partido. Contribuye con Alcaraz.

REPARACEA, Palacio de España, valle de Bertizarana, provincia de Navarra [*V. Bertiz*].

REPEROS, Pueblo R. de España, prov. de Aragon, partido de Benavarre, obispado de Lérida. Dista 7 leg. de Benavarre.

REPOSTERIA [San Ciprian de], Feligresia R. de España en Galicia, provincia y obispado de Lugo, jurisdiccion de Ulloa. R. P., 26 vecinos, 132 habitantes, 1 parr. compuesta de las aldeas Neyllon y Rubin. Situada al N. O. de San Justo, enfrente del puente Pambre; sus productos son de la misma clase que los indicados en aquel artículo. Contrib. 467 rs. 4 mrs.

REPOSTERIA (San Justo de), Feligr. R. de España en Galicia, provincia y obispado de Lugo, jurisdiccion de Ulloa R. P., 22 vecinos, 108 habitantes, 1 parroquia que comprende la aldea Outeiro. Situada á la margen derecha del rio Ulla, lindando con las parroquias de Alba, San Miguel de Cuena, Pidre, y Cabana. Produce trigo, maiz, centeno, legumbres, frutas y alguna castaña. Contribuye 458 rs. 8 mrs.

REPRESA, L. R. de España, provincia obispado y partido de Leon, hermandad de la Sobarriba. A. P., 9 vecinos, 33 habit., 1 parroquia. Para su situacion y productos *Véase el art. Sobarriba*. Dista 1½ legua de la capital. Contrib. 92 rs. 14 mrs.

REPUDIO, L. R. de España, provincia de Palencia, partido de Reinosa, arzob. de Burgos. R. P., 14 vecinos, 56 habitantes, 1 parroquia. Situado sobre peña viva; su término todo de maleza. Confina por S. O. con la Casa de Cadalso, donde hay una torre muy antigua, y con el pueb. de Ruerrero, por N. y O. con Valderias y Presillas de la provincia de Santander, de iguales ó semejantes productos, que se reducen á 400 fanegas de centeno anuales y 100 carros de yerba para los ganados. Dista 5 leg. de la cab. de partido. Contribuye con Valderredible [*Véase*].

REPUENTE Y CASERIAS, Barrio de España, provincia, obispado y partido de Santander, jurisdiccion de San Vicente de la Barquera, a cuya villa pertenece.

REQUEIJO, Coto Red. y Ab. de Esp. en Galicia, jurisdiccion de Carboeiro. J. O., 9 vecinos, 50 habit., es anejo de la parroq. de Santiago de Meijome.

REQUEIJO, Ald. S. de España en Galicia, provincia y obispado de Lugo, jurisd. de Friol, y una de las que componen la parroquia de San Julian de Onsa (*Véase*).

REQUEIJO, Ald. S. de España en Galicia, provincia de Lugo, jurisdiccion de Deza, y una de las que componen la parroquia do Sisto (*Véase*).

REQUEIJO (San Julian de), Feligr. Ecl. de España en Galicia, prov. y arzob. de Santiago, jurisdiccion de Padron. J. O., 500 vecinos, 2490 habitantes, 1 parroquia. (*Véase el Padron*). La mayor parte de sus vecinos son marineros que se dedican á la

Digitized by Google

pesca, y los demas al cultivo del campo, que produce maiz, centeno, algun trigo, y poco vino. La hermosea un magnífico puente que llaman Cesures, por donde corre el rio Ulla que se dirige á la playa del Carril. A este puente llegan buques de poco porte, y tiene su dique con una factoria donde se deposita el Tabaco. Contr. 4t36 rs. Derechos enag. 426 reales.

REQUEIJO (San Martin de), Feligr. S. de España en Galicia, provincia y obisp. de Lugo, jurisd. de Sarria. A. P. 20 vec., 103 habitantes, 1 parroquia que se compone de la aldea Teilan. Su situacion y productos se hallaran en el artículo Sarria. Contrib. 331 rs. 15 mrs. Derechos enag. 57 rs.

REQUEIJO [Santa Maria Magdalena de], Feligr. S. de España en Galicia, provincia de Orense, jurisdiccion de Queija, obispado de Astorga. J. O., 39 vecinos, 199 habitantes, una parroquia. Contribuye 800 reales.

REQUEIJO (Santiago de), Feligr. S. de España en Galicia, provincia y obisp. de Lugo, jurisdiccion de Chantada. J. O., 113 vecinos, 564 habitantes, 1 parroq. que se compone de las aldeas Jullan de abajo, id. de arriba, Foudoreses, Campo, Caipe, Vilasusa, Rio y Lama. Contrib. 1328 reales 31 mrs. Derechos enagenados 339 reales 26 maravedises.

REQUEJO, L. S. de España, provincia de Leon, partido de Ponferrada, merindad de Aguiar, abad. de Villafranca del Bierzo. A. O., 32 vecinos, 127 habitantes, 1 parr., casa de postas con 4 caballos. Situado en la ribera del Selmo y Valcarce, que llevan sus aguas al Sil, á 2 leguas S. O. de dicho Villafranca. Produce castañas, centeno, vino, legumbres y alguna fruta. Dista 7 leg. de la cabeza de partido. Contribuye con la merindad.

REQUEJO, L. S. de España, provincia y partido de Leon, jurisd. de la Valduerna. A. P., 85 vecinos, 350 habitantes inclusos los de San Mamed y Sacaojos, 1 parroquia en cada uno. Situado al N. E. de la Bañeza y ½ de leg. distante de esta villa, en una vega fértil y de regadío. Requejo esta entre los rios Orbigo y Duerna, y los otros á las margenes del Duerna. A distancia de ½ de legua de Requejo, en el camino de Leon, hay un puente de madera, costeado por un particular, para pasar el Orbigo. Produce trigo, cebada, centeno y lino. Industria: molinos harineros. Dista 6½ leg. de la cap. Contribuye 261 rs. 10 mrs. Derechos enagenados 320 rs. 12 mrs.

REQUEJO, L. S. de España, provincia de Valladolid, obispado de Astorga, part. de la Puebla de Sanabria. A. P., 108 vec., 450 habitantes, 1 parroquia, varios mesones y casa de postas. Situado en tierra llana en la falda de la sierra Segundera que le rodea por O. y N.; y la de Gamoneda por el S., al pie de las portillas que abren la comunicacion entre Galicia y las Castillas. A la parte del N. nace un rio que corre sin nombre hasta que se reune al Tera, en la inmediacion de la Puebla. Produce frutas, lino, centeno, patatas, miel, cera y pastos para la cria de ganado lanar y de cerda. Dista 2 leg. O. de la cabeza de part. Contribuye 2669 rs. Derechos enag. 519 rs.

REQUEJO, Ald. S. de Esp. en Galicia, provincia de Orense, jurisdiccion de San Esteban de Rivas del Sil. Es una de las que componen la parroquia de San Salvador de Leña del Monte (*Véase*).

REQUEJO, Ald. R. de España, prov. de Palencia, partido de Reinosa, arzobisp. de Burgos. R. P., 37 vecinos, 176 hab. una parroquia. Situado en terreno llano, que baña el rio Ebro, á ½ de leg. de la cabeza de partido. Confina con los pueblos de Aldueso, Villapaderne, Retortillo y Bolmir, que está del otro lado del rio. Produce pocos granos. Industria: 1 fábrica de harinas. Sus habitantes se dedican a la carreteria y peoneria [*V. el art. Reinosa*]. Contribuye 2407 rs. 18 maravedises.

REQUEJO, Ald. Abad. de España en Galicia, prov. de Lugo, Abadia y jurisd. de Samos. Es una de las que componen la parroquia de San Juan de Lozara (*Véase*).

REQUEJO, Ald. de España en Galicia, provincia y obispado de Orense, jurisdic. de Pereiro de Aguiar. Es una de las que componen la parroquia de Faramontaos, Santa Maria de, [*Véase*].

REQUEJO, Coto Red. Ecl. de España, provincia de Zamora, partido de Sayago.

REQUEJO, Rio de España que se forma en el part. de la Puebla de Sanabria, prov. de Valladolid, de las vertientes de la Portilla de Padornelo y montañas inmediatas, y corre primero de O. a E. hasta el térm. de Requejo, desde donde toma la direccion del N. N. E. hasta la Puebla de Sanabria, en cuyas inmediaciones tiene dos puentes.

Digitized by Google

REQUEJO (San Andres de), Felig. R. de España en Galicia, provincia de Orense, obisp. de Astorga, jurisdiccion del Bollo. J. O., 24 vecinos, 117 habitantes, 1 parr. Para su situacion y productos *Véase el art. Bollo, jurisd.* Esta enclavado en pais montañoso. Confina con las parroq. de Secane, San Lorenzo, Espiño, Lamalonga, Parmazan, Ricosende y Casayo; este último de la jurisdiccion de la Cabrera baja, prov. de Leon. Riegan este pais dos rios: el uno llamado el Jares, que nace en la Pena Trevinca, y el otro Requejo, que tiene su orig. en la de Maluno y Portilla de Leje. Produce centeno, patatas, lino, nabos, heno, ganado vacuno, caballar, mular, cabrio, lanar y de cerda. Industria: telares de lino estopa y paños para el consumo de los habitantes del pais, teniendo cada vecino el suyo. Cuanto se dice en este artículo, asi en situacion como en productos é industria, ha de entenderse tambien de las feligresías de Jares, Puente, Villanueva, Hedreira y Meigide, como tambien de los pueblos confinantes. Contribuye 679 rs.

REQUEJO, (Santa Maria de), Felig. Ecl. de España en Galicia, provincia y ob. de Orense, jurisd. de Junquera de Ambia. J. O., 132 vecinos, 636 habitantes, 1 parr. compuesta de tres lugares. Situado á ¼ de legua O. de la Junquera y ½ de Allariz, á orilla del rio Arnoya, á la falda del monte de las Padelas, abundante de leña, muy penosa de recoger en algunos sitios por ser abrigo de cuadrillas de lobos. Produce mucho maiz, algun trigo, y poco centeno. Industria: fabrica de curtidos y zapatos, de cuyos objetos surte á diferentes part. de Galicia, y aun de Castilla. Contr 2,000 rs.

REQUEJO y su barrio Corus, L. S. de España, provincia y partido de Leon, jurisdiccion de la Cepeda. A. O, 60 vecinos, 304 habitantes, 1 parroquia que tiene por aneja la de Culebros. Situado al pie de una cordillera de montes, donde se forman los rios Tuerto y Porces, lindando con término de su anejo y Villagaton. Tiene el barrio hacia el E., a distancia de ½ cuarto de leg. cuyo terreno es de secano, y asi, cuando faltan las aguas en la primavera, perecen los ganados. Es tambien escaso de monte, y por consecuencia, muy corto el trafico de carboneo y urces. Produce centeno y algunas patatas. Dista 7 y ½ leg. de la capital. Contribuye con la jurisdiccion.

REQUENA (Lobetum), V. R. de Esp., provincia, partido y obispado de Cuenca, corregimiento de segunda clase, administracion subalterna de loterias; 2,817 vec., 10,893 habitantes, 3 parroquias, 2 conv. de frailes, el uno de Carmelitas Calzados fundado por el infante de Castilla D. Alfonso de la Cerda, que fue señor de Requena, quien colocó en su iglesia la imagen que llaman de Ntra. Sra. de *Soterrana*; otro de monjes, 1 colegio para la juventud, con catedra de latinidad; sociedad económica, vicaría foránea, 1 castillo antiguo, 1 pósito, caja de correos, casa de postas con 5 caballos, muchas y escelentes casas, y abund. de buenas aguas. Situada en lo último de Castilla la Nueva, confinando con el reino de Valencia, sobre el rio Oliana que entra en el Júcar, en terreno quebrado a 7½ hor. de camino militar de Villargordo de Cabriel, en el que desde Madrid va a Valencia por Tarancon, Buenache y Minglanilla. Hasta Caudete pasa el camino por medio de pinares, con piso áspero, por ser de piedra viva, alternando con varias subidas y bajadas formadas por el estremo de la montaña de las Contreras; pero despues se dilata el horizonte, mejorando se el camino cada vez mas, y apareciendo una hermosísima llanura cubierta de casas de campo, y fertilizada por el rio Caudete y la industria de sus habitantes, y asi continúa hasta Requena. Un cuarto de hora antes de este pueblo, es casi intransitable el camino en las montañas de las Cabrillas, particularmente en invierno, por las continuas subidas y bajadas, y estrechas y tortuosas gargantas que se encuentran á cada paso, y hacen difícil y trabajosa la marcha de los carros. Asi continúa aun mas allá de los límites de la provincia, hallándose al paso Caudete, la Venta Nueva, Utiel, la ermita de San Antonio, y despues de Requena la venta del Rebollar y el Mojon, que divide la capitanía general de Castilla la Nueva y la provincia de Cuenca de la de Valencia. Su jurisdiccion territorial comprende unas 40 leguas de circunferencia y 7 de diametro, en cuyo distrito hay varias aldeas. Es tierra abundante en trigo, cebada y otros granos; frutas, hortalizas, vino, seda, lino de buena calidad y azafran: se crian ganados de todas clases. Industria: fabrica de seda y lienzos, tintes y batanes. Goza muchos privilegios desde los reyes antiguos hasta el

Digitized by Google

presente. Milord Peterborough la tomó con los aliados en 1706, pero las tropas españolas, mandadas por el duque de Orleans, la recobraron en 1707. Es patria de Fr. Antonio de Heredia, reformador, con Santa Teresa de Jesus, de la orden Carmelitana: de don Diego Garcia de Trasmiera, obispo electo de Zamora, autor de varias obras teológicas, y de la vida de la venerable madre Ursola de Benicasa. Celebra feria el 8 de setiembre. Dista 19 leg. S. E. de la capital, 12 O. de Valencia, 42 E. de Madrid, 19 de marcha militar de Minaya, en cuyo intermedio se hallan los pueblos siguientes: Utiel, Caudete, Villargordo del Cabriel, Minglanilla, Iniesta, Villanueva de la Jara, Casas Simarro y los Guijarros: la misma distancia media desde Requena á San Clemente, en donde se hallan Villargordo del Cabriel, Minglanilla, Iniesta, la Jara y Sisante. Contr. 10,000 rs.

REQUENA, V. S. de España, provincia de Palencia, partido de Carrion. A. O., 46 vecinos, 167 habitantes, 1 parr., 1 pósito. Situada en una llanura, cerca del Real Canal de Campos, sobre el cual hay buen puente de piedra de solo un arco, del cual sale un camino que dirige á Cabañas, y otro que por la orilla derecha del dicho canal conduce á Fromista. Produce trigo, ceb., centeno y vino. Dista 4 leguas de la cabeza de partido. Contr. 2,344 rs. 8 mrs.

REQUENA, Rio de Esp., provincia de Cuenca. Tiene su orígen en las montañas de Utiel y la villa de su nombre; corre hácia el E. con alguna inclinacion al S., entra en la provincia de Valencia, y recibe el riachuelo Mijares junto al monte Motratón, por cuyas raices meridionales continua con el nombre de rio Magro, hasta que, muy cerca de Turis, se une con el rio Juanes, que recibió poco antes el de Buñol.

REQUIAN (Santiago de), Feligresia R. de España en Galicia, provincia y jurisdiccion de Betanzos; 61 vecinos, 306 hab., 1 parr. Sit. en terreno elevado, y márgen derecha del rio Mero, enfrente del puente Beldoña, lindando con las parroquias de Piadela, Limiñon y Cortiñan. Prod. buenas frutas, mal vino, trigo, maiz y algun centeno. Contr. 937 rs. 14 mrs.

REQUIANES (Santiago de), Felig. S. de España en Galicia, provincia y obisp. de Orense, jurisdiccion de Rairiz de Veiga. J. O., 96 vecinos, 473 habitantes, 1 parr. Sit. en el valle de Salas, y raya de Portugal. Confina con los pueblos de Guntemil, Torey y Villariño: riega su término el rio Salas [*V. Limia*]. Produce centeno, maiz, trigo, lino y pocas castañas. Contribuye 1,116 reales.

RERIZ, V. S. de Portugal, provincia de la Beyra, comarca de Viseu; 1 parroquia, 80 vec., 297 hab., juez ordinario, vereador y demas oficios de justicia. Situada á 5 leg. N. de Viseu, en un alegre y profundo valle, por el que corre el rio Paiva en medio de elevados montes. Riegan su término muchas aguas, haciéndola tan amena y agradable, que es el mejor sitio de la Beyra.

REROGUEIRA, Parr. de España, provincia de Asturias, concejo de Oscos, San Martin, (*V. este art.*).

RESA, Gr. Ecl. de España, provincia de la Mancha, partido de Alcaráz, término de Munera.

RESCONORIO Y BEJORIS, Conc. R. de España, provincia y part. de Santander, valle de Toranzo. R. P., 127 vec., 496 hab., 1 parroquia que tiene por aneja la de Bejoris. Dista 17 leguas de Burgos. Contribuye con Bejoris.

RESELANI, L. S. de Esp., provincia de Valencia, part. de Alcira. A. P. 22 vec., 84 habitantes. Contr. 1,077 rs.

RESELLON, Aldea de Esp., provincia de Asturias, concejo de Piloña; 2 vecinos, 9 habitantes, parroquia de Beloncio [*Véase este art.*].

RESENDE, Conc. S. de Portugal, provincia de la Beyra, comarca de Lamego; 10 parroquias, y la capilla que es colegiata; 641 vecinos, 2,356 habitantes, en la villa. Situado á 3 leg. O. de la ciudad de Lamego, en terreno alto y montuoso. El nombre de este concejo, es célebre, por haber dado apellido á uno de los primeros sabios de la nacion Portuguesa. Fue poblado, segun Carvallo, por un don Ransendo, hijo de don Hermigio y nieto de Alboazar Ramirez, hijo ilegitimo del rey don Ramiro el II, y le impuso su nombre, que corrompido se quedó en el de Resende: el mismo Carvallo dice que en este concejo, pasó los años de su niñez el rey don Alfonso Henriquez en compañia de su ayo Egas Mouir, á quien donó varias quintas de que en aquel tiempo se componia la pobl., y que habiendo pasado á sus descendientes entraron por herencia en la casa de don Francisco

Digitized by Google

de Castro, cuya familia hoy le disfruta con título de condado.

RESMONDO, V. Ab. de Esp., provincia de Burgos, partido de Villadiego. A. O.; 36 vecinos, 141 habitantes, 1 parr. Situada á las márgenes del rio Pisuerga; al E. de Castrillo, Olmos y Zarzosa (*V. Quintanilla de Riofresno, y el artículo Castrillo de Río Pisuerga, donde se hallará su sit. y productos, como tambien en el de Melgar de Fernamental*). Dista 9 leg. de la cap. Contr. 1,182 rs. 18 mrs.

RESOBA, L. S. de España, provincia de Palencia, obispado de Leon, partido de Carrion. R. P., 44 vecinos, 180 habitantes, 1 parroquia, 1 pósito. Situado á ½ legua de Ventanilla, hácia el N.: no produce mas que centeno, pero tiene buenos pastos para cria de ganado. La industria de sus moradores se reduce á la fabricacion de carbon, para fragua y brasero; venta de leña para combustible y algunos pastores trashumantes. Dista 9 leguas de la cabeza de partido. Contr. con la jurisdiccion de Cerbera.

RESPALDIZA, L. S. de España, provincia de Alava, hermandad, vicaria y arciprestazgo de Ayala, obisp. de Calahorra; 80 vecinos, 403 habitantes, 1 parroquia, 3 ermitas, 2 regidores, alcalde, síndico y diputado. Situado á 8 leguas S. O. de Vitoria, 2 de la ciudad de Orduña y 5½ N. de Bilbao, en una espaciosa llanada que le hace de buena localidad, y por ser el punto céntrico de dicha tierra se construyó en él una famosa sala de ayuntamiento en donde se celebran las juntas de arciprestazgo. Confina por E. con Murga, por N. con Zuaza, por O. con Quejana, y por S. con Izoria, estendiéndose su término 1 legua escasa. La parroquia está cercada por delante de unas encinas estraordinariamente gruesas y crecidas, sin que la memoria de los hombres puedan prefijar el tiempo de su plantacion. Tiene tambien 2 torres, una de ellas sirve de campanario, y la otra de cárcel pública, en donde se aprisionan los delincuentes de toda la hermandad. Al lado del evangelio, junto al altar mayor de dicha parroquia, hay un sepulcro aislado de piedra tosca labrada, con una piedra prismal encima de 11 cuartas de largo, 1 vara de ancho por la cabezera y 3 cuartas por los pies. Se ve otró igual en la capilla del lado de la epístola. Es tradicion en tierra de Ayala, y lo escriben algunos naturales del pais, que estan allí enterrados el conde don Vela, primer señor de Ayala, y su hijo. A la mano derecha de la puerta de esta iglesia, por la parte de afuera, se halla una inscripcion. A la derecha de esta inscripcion se advierte una figura mal hecha que parece de un monge, verosímilmente el mismo de que se hace mencion en el letrero. Produce trigo, maiz, alubias, algunas arbejas, guisantes y habas, con una produccion de maiz y castaña. En el escudo de armas que se halla en la casa consistorial, se ven dos lobos con la lengua fuera, en la orla 5 castillos y otros tantos leones; el escudo se sostiene por uno con corona real, adornándole al rededor varios trofeos militares.

RESPENDA, L. R. de España, provincia de Palencia, partido de Carrion, obisp. de Leon. R. P., 38 vecinos, 159 habitantes, 1 parroquia. Situado en un valle, á orilla del rio Valdavia; clima frio y abundante de aguas. Produce buenos pastos y yerba, trigo, cebada, centeno, lino y todo género de legumbres; ganado vacuno, caballar y alguno lanar. Industria: fábrica de lienzos, y un molino harinero. Dista 9 leguas de la cabeza de partido. Contr. 1,194 rs. 27 mrs.

RESPENDA, L. S. de Esp., provincia de Palencia, partido de Carrion, arzobispado de Burgos, jurisdiccion de Aguilar de Campos. R. P., 22 vecinos, 78 habitantes, 1 parroquia. Para su situacion y productos [*V. Revilla de Pomar*]. Dista 11 leg. de la cabeza de partido. Contribuye con la jurisdiccion.

RESPENDILLA, Despoblado R. de España, provincia de Palencia, partido de Reinosa; 29 vecinos, 107 habitantes, una parroquia. Contribuye con el valle de Valderredible (*V. este art.*). Dista 5 leg. de la cabeza de partido. Contribuye por derecho de Martiniega 24 rs.

RESTABAL, L. R. de Esp., provincia y arzobispado de Granada, part. del Valle. A. P., 200 vecinos, 967 habitantes, incluso el cortijo Vera, de su jurisdiccion, 1 parr. que tiene por anejo á Saleres, 1 pósito. Para su situacion [*V. Valle de Lecrin*]. Produce trigo, cebada, maiz, uvas, lino, cáñamo y aceite. Dista 5½ leg. S. de la capital. Contribuye 4,420 rs. 29 mrs.

RESTANDE [Santa Maria de], Feligresía R. de España en Galicia, provincia y arzobispado de Santiago, jurisdiccion de

Digitized by Google

Monzo y Restande. J. O., 74 vecinos, 359 habitantes, inclusos los de su anejo San Martin de Monzo, 1 parroquia. Situado á 3 leguas N. de la capital. Produce trigo, centeno, maiz, habas, lino, patatas y ganado mular y vacuno. Contr. con Monzo

RESTIELLO [STA. MARIA DE], Parr. de España, provincia de Asturias, concejo y arcedianato de Grado, partido y arcipr. de Salcedo, obispado de Oviedo; 70 vec., 346 habitantes, 1 iglesia parroquial. Conf. por N. con las de Bigaña y Villandas, por S. con las de Molenas y Villamarin, por E. con la de Ambas y su hijuela de Sorribas, y por O. con el coto de Belmonte. Dista 2½ leguas de la villa de Grado. Contribuye 493 rs. 2 mrs. Derec. enag. 48 rs. 2 mrs.

RESTROMEYRO, Aldea S. de España en Galicia, provincia de Lugo, jurisdiccion de Buron, obispado de Oviedo. Es una de las que componen la parroquia de Santa Maria de Villabol (*Véase*).

RETA, L. de España, provincia de Navarra, valle de Izagondoa, cuarto partido, merindad de Sangüesa, arciprestazgo de Ibargoiti, obispado de Pamplona; 18 vec., 94 habitantes, 1 parroquia. Se gobierna por el diputado del valle y regidor del pueblo elegido entre sus vecinos. Situado en una llanura, al pie del monte Izaga, al S. E. de la ciudad de Sangüesa, y confina con los lugares de Turrillas, Guerguetiain, Sangariz y Beroiz. Produce trigo y cebada. Dista 4 leguas de la ciudad de Sangüesa.

RETAMAL, V. Ord. de España, provincia de Estremadura, partido de Llerena, priorato de San Marcos de Leon. A. O., 70 vecinos, 339 habitantes, 1 parr., 1 pósito Sit. en terreno montuoso, con mucha caza, pasto y labor. Produce ganado cabrio, lanar y vacuno. Industria: telares de lana. Dista 18 leguas E. de la capital, 7 N. de la cabeza de partido, 18 de Caceres, 53 de Madrid y 8 S. de Mérida. Contribuye 2,626 rs. 31 maravedises.

RETAMAL, Aldea de Esp., provincia de la Mancha, partido de Almagro, término de Almodóvar.

RETAMAR, Granja S. de Esp., prov. de la Mancha, partido y término de Aina.

RETAMAR ó RETAMAL, Aldea de España, provincia de la Mancha, partido de Ciudad Real, término de Ballesteros, arzobispado de Toledo. A. P., 32 vecinos, 142 habitantes, 1 parroquia. Situada en la falda de una sierra muy escasa de aguas, particularmente dulces; terreno escabroso, rodeado de montes, muy abundantes de caza. Por el S. la baña un riachuelo llamado Viñuela, porque nace cerca de la aldea de este nombre. Produce ganado lanar y cabrio, trigo, cebada, centeno y garbanzos. Dista 9 leg. de la capital y 1 de Brazatortas.

RETAMOSA, L. S. de Esp., provincia de Estremadura, partido de Trujillo, obispado de Plasencia. A. P., 50 vecinos, 193 habitantes, 1 parroquia, 1 pósito. Situado en una llanura, a ¼ de legua del rio Monte que recoje á corta distancia las aguas del Garciaz, y á corto trecho de esta confluencia hay un puente llamado del Conde, que da paso para el lugar de Aldeanueva de la Centenera. Produce trigo, cent., cebada, patatas, aceite, bellotas, algun lino y legumbres. Industria: 5 molinos harineros dentro de su jurisdiccion y otros 2 fuera, y telares de lana. Dista 29 leguas de la capital y 6 de la cabeza de partido. Contribuye con Cabañas.

RETANA, L. de España, provincia de Alava, hermandad de Vitoria, obisp. de Calahorra, su vicariato y arciprestazgo de Cigoitia; 11 vecinos, 54 habitantes, 1 parr., y 1 ermita á ¼ de legua del pueblo. Situado hácia el N., y á 1 ¼ legua de distancia de Vitoria. Confina por N. con Miñano menor, por E. con Amarita, por S. con Durana, de la hermandad de Arrazua, y por O. con Mendiguren de la de Badayoz. Produce de todos granos.

RETASCON, L. R. de España, provincia de Aragon, partido de Daroca, arzobispado Zaragoza. A. P., 29 vecinos, 120 habit., 1 parr. Sit. en la carretera que conduce de Zaragoza á Used, fronteras de Castilla la Nueva, á 1 leg. de Maynar, y ½ de Daroca, en cuyo tránsito se halla el rio Jiloca sin puente. Produce trigo y otros granos, y yerbas para ganado lanar. Contr. 3,579 rs. 26 maravedises.

RETELA, L. de España, provincia de Asturias, concejo de Castropol; 8 vecinos, 38 habitantes, parroquia de San Esteban de Tapia [*Véase*].

RETES DE LLANTENO, L. S. de Esp., hermandad, vicariato y arciprestazgo de Ayala, provincia de Alava, obispado de Calahorra; 26 vecinos, 128 hab., 1 parr., 2 regidores pedaneos, alcalde sindico y diputado. Sit. en una hondonada á la falda

Digitized by Google

de 2 montes, que le constituyen en muy mala situacion. Confina por E. con Menagaray, por N. con Ibaizabal, jurisdiccion de Costera, por O. con Sojo y Sojoguti, y por S. con Hertui y Lujo, estendiendo su término ½ legua de un camino quebrado. Le baña el rio llamado Llanteno abundante en pesca. En los montes se crian jabalíes. Produce trigo, maíz, alubias con algunos manzanas y buena fruta de guinda y cereza. Industria: 2 molinos harineros. Dista 9 leguas cortas S. O. de Vitoria, 5 N. de Bilbao, y 3 de Orduña.

RETES DE TUDELA, L. S. de Esp., provincia de Alava, hermandad de Ayala obispado de Santander; 18 vecinos, 91 hab., 1 parroquia. Se gobierna por los 2 regidores privativos, y por los alcaldes y gobernador comunes á la hermandad. Es uno de los pueblos segregados del arz. de Burgos, é incorporado en la silla de Santander, y su vicariato y arciprestazgo de Tudela. Conf. por E. con Llanteno, por S. con Mendieta y Beotegui, por O. con el valle de Mena, y por N. con Arciniega.

RETIENDAS, Ald. S. de Esp., prov. y partido de Guadalajara, arzobispado de Toledo. A. P., 58 vecinos, 258 habitantes.

RETIZOS [Santa Maria Magdalena de], Feligr. Abad. de España en Galicia, provincia y obispado de Lugo, jurisdiccion de Penamayor. J. O, 56 vecinos, 275 hab., 1 parroquia. Sit. en el camino que conduce de Castilla á Rivadeo. Sus productos son los mismos que los de Santiago de Silva. Contribuye 732 reales 29 maravedises.

RETORTA, Ald. S. de Esp. en Galicia, provincia de Lugo, jurisdiccion de Puerto Marin, San Pedro. Es una de las que componen la parroquia de Laje [*Véase*].

RETORTA, Ald. R. Abad. y S. de Esp. en Galicia, provincia y obispado de Lugo, jurisdiccion de Brollon, y una de las que componen la parroquia de Sta. Maria de Ousende (*Véase*).

RETORTA, Ald. S. de Esp. en Galicia, provincia de Lugo, jurisd. de Torredez. Es una de las que componen la parroquia de San Pedro de Villalvite [*Véase*].

RETORTA (San Roman da), Feligr. Abad. de España en Galicia, prov., obisp. y jurisdiccion de Lugo, Merino; 31 vec., 150 habitantes, 1 parroquia que se compone de las aldeas de Tuiriz, Perros, Tras da Peña, Monte, Goyan y Villares. Sit. al S. de la capital, y á orilla del rio Ferreira que desagua en el Miño, lindando con términos de Sirvian, Monte de Meda y Condes. Produce centeno, maíz, patatas, lino, frutas, algun trigo y pastos. Contr. 658 reales 3 maravedises.

RETORTA [Santa Cruz da], Feligr. Abad. de Esp. en Galicia, provincia, ob. y jurisdiccion de Lugo, Merino; 8 vecinos, 40 habit., 1 parroquia. Para su situacion y productos (*V. el art. Sirvian*). Contribuye 412 reales 24 maravedises.

RETORTA (Santa Maria de), Feligr. S. de España en Galicia, provincia y obisp. de Orense, jurisdiccion de Laza del Conde y Don Diego. J. O., 92 vecinos, 456 hab., 1 parroquia. Sit. junto al valle de Monterrey (*V. Laza, jurisdiccion*). Contr. 3,000 rs.

RETORTILLO, V. S. de Esp., prov. de Salamanca, partido y obisp. de Ciudad Rodrigo, campo de Yeltes. A. O., 168 vec., 649 habitantes, 1 parroquia, 1 pósito. Sit. en la falda de un cerro, con esposicion al S., por cuya parte le baña un riachuelo de pocas aguas en verano, sobre el cual tiene un puente de piedra de cantería, medio arruinado. A la ½ legua pasa el rio Yeltes, que corre de S. á O. Abunda de montes de encina y ganado de cerda, con algo de lanar y vacuno. Produce trigo, centeno, algarrobas, garbanzos y lino. Confina con Villavieja por O., con Fuente roble por S., con Martin del Rio y Boada por E., y con Villares por N.; todos estos pueblos tienen los mismos productos y casi igual situacion. Dista 5 leguas de la cabeza de part. Contr. 2,872 rs. 25mrs. Derec. enag. 696 rs. 26 mrs.

RETORTILLO, V. S. de Esp., prov. de Guadalajara, part. y obisp. de Sigüenza. A. O., 136 vecinos, 609 habitantes, 1 parr. Dista 7 leguas de la cabeza de partido. Contribuye 2,951 reales 2 maravedises.

RETORTILLO, L. R. de Esp., prov. de Palencia, partido de Reinosa, arz. de Burgos. Reg. P., 38 vecinos, 135 habitant., 1 parroquia. Sit. en la hermandad de Enmedio, á orilla del rio Ebro. Confina por N. con Aldueso y Requejo, por E. con la Magdalena, por S. con Horna y Quintanilla de Solaloma, y por O. con Bolmir y Villafría. Sus productos son los indicados en el artículo de la cabeza de partido, de donde dista ½ de legua. Contr. 316 rs. 6 mrs.

RETORTILLO, Granj. S. de España, provincia de Burgos, partido de Aranda.

Digitized by Google

RETUERTA, V. R. de España, provincia y arzobispado de Burgos, partido de Candemuño, arciprestazgo de Lerma y Puentedura. A. O., 160 vecinos, 694 habitantes, 1 parroq. nueva bien construida, 1 ermita, buenas casas, medianas calles, y algunas empedradas, buenas aguas de regadío y potables; 1 cirujano, 1 escuela de primeras letras. Sit. á orillas del rio Arlanza, ½ legua mas abajo del monasterio de Benedictinos del mismo nombre, ½ mas arriba de Covarrubias, y 1 de Ura. Por todas partes rodean la villa cerros escarpados, poblados de buenos enebros, de los que es lastima no saquen otro partido que el combustible, cercas de seto, y algun maderamen para edificar. Hay buenos prados naturales, huertas, algunas frutas y hortalizas, muchos nogales, algunas viñas, residuo de las muchas que hubo, y que están reprendiendo la desidia de los colonos: en los montes se cria caza mayor y menor, javalies, venados, algunos corzos y paletos: se hallan muy poblados de esquenos, robles, gayuba, encinas, aulaga, estepa, retama de flor amarilla, que llaman Inesta, mucho espliego en las faldas de los cerros que circundan el pueblo, muchos alisos en las márgenes del Arlanza: sus habitantes ignoran el uso de la corteza de este árbol para dar hermoso color morado, que en Valderredibre, y otros parages de aquellas montañas, saben dar á sus telas. Su cosecha es de trigo, cebada, centeno, legumbres, garbanzos, algo de uva, ciruelas, nueces, algun lino y cáñamo. Industria: algunos zapateros, tejedores de lienzos ordinarios, hilazas de lana, lino, y cáñamo para sus usos domésticos; un molino harinero; mucho comercio en ganado de cerda, que les produce bastante utilidad; alguna grangeria de lanar y vacuno para la labor campestre; fábrica de ollas, de buen ladrillo y baldosa, y una calera; hay canteras de buena piedra docil y blanca, muy semejante á la de Ontoria de la Cantera. Los naturales son robustos, sanos, y de buen color: es pueblo rico con respecto á su localidad. Dista 7½ leg. poco mas ó menos de Burgos, 1 de Puentedura, y 1½ de Quintanilla del Coco. Contribuye 1,741 rs. 8 mrs.

RETUERTA, V. S. de España, provincia y partido de Guadalajara. A. O., 8 vecinos, 37 habitantes, 1 parroquia. Situada en un valle; terreno aspero y quebrado. Confina por el E. con Yelamos, por el S. con Valconete, por O. con Tomellosa, y por el N. con Romancos. Produce pocos granos, vino, aceite, y algun zumaque. Dista 5 leguas de la capital.

RETUERTA (LA), V. S. de España provincia, arzobispado y partido de Toledo, A. O., 72 vec., 240 habitantes, 1 parroquia, que tiene por anejo á Navas de Estena: 1 pósito. Sit. en terreno pantanoso, entre dos colinas, la una al O. y S. y la otra hácia el E., en medio de dos ó tres regueros, que, algo mas abajo, desembocan en el rio Buyaque, el cual corre de E. á O. por espacio de 4 leguas, hasta que, cerca de la Torre, se inclina al O., y entra en el Guadiana. La abundancia de estas aguas hace que el pueblo sea enfermizo. Todo su terreno es montuoso, y solo útil para cortar maderas para la labor, para edificios, y para combustible: sus árboles solo producen alguna bellota amarga de quejigo, y muy pocas encinas. La cosecha de granos es muy escasa, y apenas alcanza para la mitad de su corto vecindario: una tercera parte de él se mantiene de la caza, que es muy abundante, y el restante se dedica al carbonéo. Tambien hay como unas 3,000 colmenas, cuyo producto es el recurso de mas consideracion de estos habitantes, á que se añade la ganaderia de vacuno y cabrio. Confina por E. con Molinillo, por S. con la Sierra de Pilones, y por el N. con San Pablo. Dista 12 leguas de la capital. Contribuye 5,852 rs. 14 mrs.

RETUERTA Y SARDONCILLO, V. Ab. de España, provincia de Valladolid, partido de Peñafiel, obispado de Palencia. A. O., 8 vec., 31 habitantes, 1 parroquia. Retuerta se llama el monasterio de padres Canónigos Premonstratenses, y Sardoncillo la granja de su propiedad. Situada á orillas del Duero. Produce vino, trigo, centeno, cebada, avena, frutas, legumbres y ganados. Dista 5 leguas de la capital. Contribuye 697 rs. 5 mrs.

RETUERTAS, L. de España, provincia de Asturias, concejo y arciprestazgo de Cangas de Tineo, de la parroq. de Corias (*Véase este art.*).

RETUERTO, L. S. de España, provincia, y partido de Leon, concejo de Valdeburon. A. O., 32 vec., 120 habitantes, 1 parroquia. Su situacion y productos se hallarán en el artículo del Concejo, con quien contribuye. Dista 14 leguas de la capital.

Digitized by Google

RETUERTO, Desp. R. de España, provincia de Palencia, partido de Carrion, tierra de Saldaña.

RETUS, Ald. S. de España, provincia y obispado de Lugo, jurisdiccion de Baron, vicaría de la encomienda de Puerto Marin, San Juan. Es una de las que componen la parroquia de San Justo de Parada bella (*Véase*).

REUS (Comarca de), Es un territorio de España en la provincia de Cataluña, corregimiento de Tarragona, que comprende los pueblos de

Alcovér,	Morell,
Alforga,	Milá,
Almusté,	Plana,
Aleijar,	Pobleta,
Arboset,	Raurell,
Argentera,	Reus,
Borjas,	Riu de Cols,
Botarell,	Riu de Cañas,
Cambrils,	Riu doms,
Canonja,	Selva,
Castellvell,	Vilanova,
Constanti,	Vilaplana,
Dos-aiguas,	Viñols,
Masricart,	Vilallonga,
Maspujols,	Vilaseca,
Monroig,	Voltas,
Mombrio,	Irlas,

La mitad de estos 34 pueblos están situados entre las sinnosidades, que forman los ángulos salientes de las colinas que estan á la derecha del rio Francolí en el campo de Tarragona, y la otra mitad se ven diseminados por su llanura.

La superficie total de este terreno presenta un aspecto generalmente nuevo, esto es, de formacion posterior. Tres son las calidades de tierras que visiblemente se distinguen en él. Primera, el tofo calizo que despunta en los parages mas prominentes del llano. Segunda, la que ocupan la elevacion media entre todas las de este campo, y que parecen haber sido formadas por los acarreos, como las arenas vidriadas, silices de todos colores, cretas, piedras calizas, granitos, espatos calizos, cuarzos, etc. Tercera, los bancales de las laderas de sus torrentes ó rieras, que se componen de la arcilla mas crasa y compacta, que ha sido arrebatada por los aguaceros, y trasportada hasta la orilla del mar, en tiempos muy modernos. Esta última clase de tierra es la mas productiva, aunque acaso no sea tan sana como las otras dos anteriores. A pesar del aspecto árido y casi improductivo que presentan las tierras de Reus y demas pueblos de aquel campo, las especies que allí cultiva el industrioso catalan, ofrecen siempre una vejetacion robusta y lozana, como se verifica en los olivos, avellanos, almendros, algarrobos y las viñas. Por mas estenuada y pedregosa que sea esta tierra, y que en lo interior de España seria considerada como improductiva y de ningun valor, todavia ha logrado la aplicacion de los propietarios de este pais que, en una superficie de 17 leguas cuadradas, se mantengan con comodidad cerca de 80,000 habitantes en 34 poblaciones, que casi esclusivamente dependen de la agricultura. ¡Que ejemplo tan digno de imitarse en casi todas las demas provincias de España!

REUS, V. Ecl. de España, provincia de Cataluña, corregimiento y obispado de Tarragona. A. M. de segunda clase, 4,186 vec., 24,607 habitantes, 1 parroquia, 2 conventos de frailes, 1 de monjas, caja de correos, casa de postas con dos caballos, administracion subalterna de loterías, 1 hospital pequeño, pero muy aseado, de donde se ha difundido para todo el reino el plantel de las hermanas de la caridad; una casa tambien de caridad para niños huérfanos ó de padres indigentes.

Situada á los 41° 09′ 30″ de latitud N., 4° 51′ 30″ de longitud oriental de Madrid, en medio del Campo de Tarragona, á 2½ leg. O. de esta ciudad, ocupando media legua larga de circunferencia, sobre un plano suavemente inclinado, rodeada de poblaciones y de una agricultura inmensa. Se divide en dos partes, antigua y moderna, distinguiéndose mucho una de otra por la alineacion y elegancia de sus edificios. Sus calles son anchas y ventiladas, pero por lo mismo muy frias en el invierno, y mas calurosas en el verano que las antiguas. Hay un espacioso paseo y un buen teatro, fuentes abundantes y pozos en todas las casas. Tiene cuarteles espacinsos para la tropa, y magníficos pabellones para los oficiales. Celebra mercado todos los lunes, adonde acuden á comprar y vender los efectos que necesitan sobre ocho mil personas de la comarca, que casi todas se vuelven en el mismo dia á dormir á sus casas, y para su albergue hay en

Digitized by Google

la villa ciento cinco, entre fondas, mesones y posadas.

Fue fundada esta villa en 1151 por el clero de Tarragona, y su término no escede de 3 leguas cuadradas. En él hay tres calidades de tierra, como ya hemos dicho en la descripcion de la comarca. La primera está destinada á hortaliza y toda clase de granos, y la segunda y tercera á los viñedos y demas cultivo, cuyo laboréo y produccion es tan variada, como las facultades y genio de sus propietarios. Tres son tambien las especies de abonos que emplean para beneficiar sus tierras, á saber: el estiercol, el humo y el cieno. Hace mucho tiempo que se conocen en este pais las ventajas de enterrar los cuernos y huesos al pie de los árboles, aunque no esté en práctica lo que acostumbran los ingleses de triturar los mismos huesos para mejorar estos abonos. Tambien son muy antiguas en todo el campo de Tarragona las minas ó manantiales rebuscados en las entrañas de la tierra, de los cuales hay 75 en Reus, que manan á fuerza de cuidados y de puro caudal, pues no baja el coste de cada uno de ellos de 80,000 reales; pero aseguran los propietarios las cosechas de granos en el verano. La siembra de ellos está limitada á la de cebada, judias y trigo. La principal cosecha de la agricultura de esta villa, es la del vino que no es de buena calidad, y generalmente se destina para la destilacion en 112 alambiques. La segunda cosecha es la del aceite, cuya estraccion se ejecuta en todo este pais por medio de la presion de la pulpa de las olivas, y locion de la misma, para lo cual hay 45 molinos. La industria consiste en una fábrica de vidrios, seis de sombreros, 15 de jabon, 35 de curtidos con 150 tenerías, 120 máquinas de cardar algodon, 84 fábricas de hilados de esto mismo, con 565 máquinas de mano, que dan movimiento á 52,365 husos, 100 tornos para sus tegidos, 6 fábricas de blanqueo, 20 de todos tintes, 2 de pintado, y una multitud de telares de seda y algodon. Forma esta villa el centro de las relaciones mercantiles de la comarca, con mucha conveniencia y utilidad de todos sus pueblos, por la proximidad del puerto de Salou, que es uno de los mejores del mediterráneo, por donde se introduce tonelería, aros, bacallao, atun, sardinas prensadas y harina; y se estrae vino, aguardiente, espíritus, avellanas en cáscara, almendras en grano, anis, jabon y suela. Dista 23 horas de Barcelona. Contr. 228,288 reales.

REUS, Rio de España en Cataluña (*Véase Segre*).

REVEDADO, Despoblado R. de España, provincia y tierra de Soria, sexmo de Luvia.

REVEIRON, L. de España, provincia de Asturias, concejo de Coaña, parroquia de Mohias (*V. este art.*).

REVELLADA, Ald. de Esp., provincia de Asturias, concejo de Quirós, parroquia de Pedrovella (*V. este art.*).

REVELLÉ, Aldea Abad. de España en Galicia, provincia y obispado de Lugo, jurisdiccion de Osera, y una de las que componen la parroquia de Santa Cristina de Asma (*Véase*).

REVELLINOS, L. S. de Esp., prov. de Zamora, partido de las Villas del Pan. A. O., 95 vecinos, 302 habitantes, 1 parroquia. Situado en los confines septentrionales de este partido con la provincia de Valladolid, lindando con término de Vidayañes y Vallafáfila, y de iguales productos que este. Dista 8 leguas de la capital. Contrib. 2,911 reales 19 mrs. Derechos enagenados 608 reales 12 mrs.

REVENGA, V. R. de Esp., provincia y arzobispado de Burgos, partido de Candemuño, arciprestazgo de Lerma y Puentedura. A. O., 32 vecinos, 132 habitantes, 1 parroquia. Dista 5½ leguas de la capital. Contribuye 803 rs. 28 mrs.

REVENGA, L. R. de Esp., provincia y obispado de Palencia, partido de Carrion. Reg. P., 130 vecinos, 600 habitantes, una parroquia. Situado cerca de la márgen derecha del rio Ucieza. Confina por N. con Villarmentero, por E. con poblacion de Campo, por S. con Amayuelas de arriba, y por O. con Villoldo. Produce granos, legumbres, vino y ganados. Dista 2 leguas de la cabeza de partido, y ½ O. de la poblacion de Campos. Contribuye 10,247 rs. 28 maravedises.

REVENGA, L. R. de Esp., provincia y partido de Segovia, sexmo de San Millan. abadia del real sitio de S. Ildefonso. A. P., 57 vecinos, 186 habitantes, 1 parroquia. Situado en terreno pedregoso y poco fértil para la labranza, pero de escelentes pastos para ganado vacuno y lanar, inmediato al puerto, cerca de los pinares de Valsaín, y

Digitized by Google

de la calzada real que va desde la Granja y Segovia a San Rafael. En lo antiguo fue un célebre espulgeo. Produce encinas y chopos. Confina con los pueblos de Hontoria, Madrona, Bercial y Marugan. Dista 1 leg. de la capital. Contribuye 4,649 rs. 23 maravedises.

REVENGA, Barrio de España, prov. de Burgos, jurisdicc. de Miranda de Ebro (*V. este art.*).

REVENGA, Desp. de España, provincia de Burgos, jurisd. de la villa de Miranda de Ebro [*V. este art.*].

REVENGA, Desp. S. de España, prov. de Valladolid, partido de Rioseco.

REVIELLA, L. de España, provincia de Asturias, concejo de Tineo; 7 vecinos, 34 habitantes, parroquia de Santa María de Obona [*V. este art.*].

REVILLA, V. S. de España, provincia de Burgos, partido de Castilla la Vieja en Burgos, valle de Tobalina. R. P., 19 vec., 71 habitantes, 1 parroquia. Confina por E. con Ranedo, por S. con Leciñana, por O. con Santa Coloma, y por N. con la sierra de Plagaro. Sus productos se hallaran en el artículo Tobalina. Dista 13 leguas de la capital. Contribuye con el valle.

REVILLA, L. R. de España, provincia y partido de Santander, valle de Camargo. Proc. P., 82 vecinos, 311 hab., 1 parroquia. Situado á orilla del rio Camargos, entre Camargo la Mayor y Herrera. Prod. trigo, maiz, legumbres, yerbas, frutas, vino chacolí y ganados. Dista 28 leguas de Burgos. Contribuye con el valle.

REVILLA, L. R. de España, provincia de Aragon, partido y obisp. de Barbastro. A. O., 14 vecinos, 70 habit., 1 parroquia. Situado á la margen izquierda del pequeño rio Bellos, que desemboca en el Cinca en el valle de Puértolas (*Véase*). Es patria de don Bartolomé de Torres, obispo de Canarias, comentador de las obras teológicas de Santo Tomas de Aquino. Dista 10 leg. de Barbastro. Contribuye 894 rs. 32 mrs.

REVILLA, L. S. de España, provincia y part. de Leon, jurisdiccion de la Cepeda, obispado de Astorga. A. O., 14 vecinos, 54 habitantes, 1 parroquia. Situado entre O. y S. de Cogorderos, en terreno fértil en trigo, lino y centeno. Por el E. pasa el riachuelo que baja de Villameca y Doullas. Dista 6½ leguas de la capital. Contribuye con la jurisdiccion.

REVILLA, Barrio de España, provincia de Santander, valle de Guriczo, á cuya villa pertenece.

REVILLA, Barrio de España, provincia y obispado de Santander, perteneciente á San Vicente de la Barquera [*Véase*].

REVILLA, Barrio de España, provincia de Burgos, part. de Aranda, perteneciente á Gumiel de Izan [*Véase*].

REVILLA, Barrio de España, provincia de Segovia, part. de Pedraza, perteneciente al lugar de Orejana [*Véase*].

REVILLA, Despoblado S. de España, provincia y partido de Salamanca, Roda de Garci-Rey. Dista 8 leguas de la capital.

REVILLA (LA), L. R. de España, provincia, obispado y partido de Santander, valle de Valdaliga. Reg. P., 66 vecinos, 286 habitantes, 1 parroquia. Sit. en terreno ameno que produce maiz, y ganado. Dista 31½ leguas de Burgos. Contr. con el valle.

REVILLA (LA), L. S. de España, provincia de Soria, part. de Caltanazor, obispado de Osma. A. P., 37 vecinos, 150 hab., 1 parroquia. Situado en el arciprestazgo de Caltañazor y límites del de Rabanera; confina con los pueblos de Monasterio, las Cuevas, la Barbolla y la Fuente [*V. Osma, obispado*]. Dista 6 leg. de la capital. Contribuye 851 rs. 1 mr. Derechos enagenados 241 rs. 26 mrs.

REVILLA (LA), L. S. de España, provincia de Santander, partido de Laredo, valle de Soba. Reg. P., 28 vecinos, 124 hab., 1 parroquia. Para su situacion y productos [*Véase Soba*]. Dista 19 leguas de Burgos. Contribuye con el valle.

REVILLA (LA), Aldea S. de España, provincia de Burgos, partido de Aranda de Duero, jurisdiccion de los Arauzos, obisp. de Osma. Para su situacion y productos [*V. Gallega, la*]. Dista ¾ de legua de Barbadillo.

REVILLA (LA), Barrio de España, provincia de Burgos, partido de Candemuño, perteneciente a Barbadillo del Mercado [*Véase*].

REVILLA DE CAMPOS, V. S. de España, provincia y obispado de Palencia, partido de Campos. A. M. de primera clase con 2 ordinarios, 55 vec., 200 habitantes, 1 parroquia, 1 pósito. Situada en la falda de un páramo que está al S., confinando por N. con Mazariegos y Prado de la Nava, que dista ½ legua. Prod. 3,400 fanegas de trigo,

Digitized by Google

2,400 de cebada y 500 corderos de cria. Dista 3 leg. de la capital. Contr. 2,565 rs. 21 mrs. Derechos enagenados 627 rs. 29 mrs.

REVILLA DE CANTALPINO, Desp. R. de España, provincia, partido y obisp. de Salamanca, cuarto de Val de Villoria; 1 vec., 2 habitantes, 1 parroquia. Situado en un valle regado por una ribera. Sus productos ascienden á 12 000 fanegas de todos granos. Dista 7 leguas de la capital. Contribuye 655 rs. 17 mrs.

REVILLA DE COLLAZOS, L. S. de España, provincia y obispado de Palencia, partido de Carrion. Reg. P., 70 vecinos, 255 habitantes, 1 parroq. Para su situacion y productos [*Véanse Renedo de Valdavia y Payo de Ojeda*]. Está en el valle de Buedo, sobre el rio del mismo nombre, en los confines de la Loma de Saldaña y muy cerca del lugar de Collazos, del que lo separa un bosque que media entre los dos pueblos. Industria: telares de lienzo. Dista 7 leg. de la cabeza de partido. Contribuye 1,937 rs. 27 mrs. Derec. enagenados 418 rs. 16 maravedises.

REVILLA DE PIENZA, L. R. de Esp., provincia y arzobispado de Burgos, partido de Castilla la Vieja en Laredo, corregim. de Villarcayo, merindad de Montija. R. P., 14 vecinos, 58 habitantes, 1 parroquia que sirve tambien para Barcenillas. Su situacion y productos se hallarán en el artículo de la merindad, con quien contribuye. Hay en este pueblo una fuente, cuyas aguas pasan por muy ventajosas contra el mal de orina. Dista 16 leguas de la capital.

REVILLA DE POMAR, L. S. de Esp., provincia de Palencia, partido de Carrion, jurisdiccion de Aguilar de Campó, arzobispado de Burgos. Reg. P., 40 vecinos, 200 habitantes, 1 parroquia. Situado en una altura y dominado por otra mayor por la parte del E. Por la opuesta se estiende mucho su horizonte, y se alcanza á ver todo ó casi todo el término de la jurisd. de Aguilar de Campó. Conf. por S. con Fuencaliente, Lucio y Puentetoma; por E. con Respenda, Rebelillas y Susilla; por N. con Valdelomar y Elecha, y por O. con Pomar; todos de iguales ó semejantes prod. que son sobre 2,400 fanegas de granos y legumbres, 50 arrobas de lino, 1,500 cabezas de ganado lanar, 200 de vacuno y 40 de asnal. Ind.: 2 batanes para dos telares de paño, 3 de lienzo que fabrican al año como 2,000 varas, molinos harineros y traginería de vino. Dista 1¾ legua O. de Aguilar, 10 S. O. de Carrion, 16 de Palencia, 12 S. E. de Burgos y 16 N. E. de Santander.

REVILLA DE SAN PEDRO, Desp. S. de España, provincia y part. de Salamanca, cuarto de Allende-el Rio; 1 vecino, 4 hab. Situado al S. O. de Alba de Tormes, en terreno montuoso que da vertientes al espresado rio, lindando con términos de Valdemierque y Martin Amor. Produce granos, mucha leña, bellota, y pastos para el ganado lanar y de cerda. Dista 4 ½ leguas de la capital.

REVILLA DE SANTULLAN, L. S. de España, provincia de Palencia, partido de Carrion, arzobispado de Burgos. Reg. P., 18 vecinos, 66 habitantes, 1 parr. Situado á orillas del rio Ruagon, y falda S. de las sierras de Brañoseras. Confina con los pueblos de Perapertú, valle de Santullan, Brañosera, Orbóo y Berbios. Produce granos, pastos y ganados. Dista 11 leg. de la cabeza de partido.

REVILLA DEL CAMPO, L. S. de España, provincia y arzobispado de Burgos, partido de Juarros y la Mata, jurisdiccion de la Mata. A. M. de primera clase, 123 vecinos, 500 habitantes, 1 parroquia, regular caserío. Se hallan en este lugar inscripciones y antigüedades romanas, y está situado cerca del rio Ausines, en el camino que va desde Burgos, de donde dista 6 horas de marcha militar, á la sierra de San Bernardo y á Soria, en cuyo tránsito se encuentra Cortes y la venta de San Pedro de Cardeña, y se pasan el rio Arlanzon al salir de Burgos, varios arroyos, y el referido rio de los Ausines. Produce granos, leña, pastos y ganados, y hay buenas aguas. Dista 4 leg. de la capital. Desde Puente Dura hay 4 horas y ½ sin pueblo alguno intermedio. Contribuye 6,341 rs 5 mrs.

REVILLA-CABRIADA, L. S. de Esp., provincia y arzobispado de Burgos, partido de Candemuño, jurisd. de Lerma. Reg. P., 45 vecinos, 176 habitantes, 1 parroquia. Su situacion y productos se hallarán en el art. Castrillo de Solarana. Dista 8 leguas de la capital. Contribuye 1,046 rs. 13 mrs. Derechos enagenados 336 rs. 28 mrs.

REVILLAGODOS, L. Ab. de España, provincia y arzobispado de Burgos, partido de Bureba. A. P., 20 vec., 82 habitantes, 1 parroquia. Situado en terreno estéril,

Digitized by Google

confinando con los pueblos de Castil de Peones y Quintanavides, á ½ de legua de cada uno. Produce granos y pastos. Dista 5 leguas de la capital. Contr. 968 rs. 8 mrs.

REVILLA LA ALTA, Despoblado S. de España, provincia, obispado y partido de Salamanca, cuarto de Cantalberque; un vecino, 2 habitantes. Situado al N. de Herrezuelo, y á la derecha de un arroyo que desagua en el Tormes, lindando tambien con términos de Valdecarros, Pedraza de Alba y la Rodrigo. Produce granos de toda especie. Dista 4 leguas de la capital.

REVILLA LA BAJA, Despoblado S. de España, provincia, obispado y partido de Salamanca, cuarto de Cantalberque. Su situacion y productos son los mismos que los de Revilla la alta. Dista 5 leguas de la capital.

REVILLALCON, L. S. de España, provincia y arzobispado de Burgos, partido de Bureba. A. P., 17 vecinos, 72 habitantes, 1 parroquia. Situado al N. de Bribiesca, y orillas del rio Oca, lindando con términos de Buezo y San Pedro de la Hoz. Produce trigo álaga, mocho, marruco, yeros, ceb., avena, legumbres, lino de regadío, y frutas. Dista 6 ½ leg. de la capital. Contribuye 393 rs. 10 mrs. Derechos enagenados 47 rs. 28 maravedises.

REVILLA OLLERO, Despoblado R. de España, provincia de Burgos, partido de Aranda.

REVILLARUZ, L. S. de Esp., provincia y arzobispado de Burgos, part. de Juarros y la Mata, jurisdiccion de la Mata. A. P., 49 vecinos, 199 habitantes, 1 parroquia. Situado cerca del rio Arcos, lindando con términos de Cueva de Juarros y Olmosalbos. Produce granos, legumbres, lino, pastos y ganados. Dista 2 ½ leguas de la capital. Contribuye 673 rs. 19 mrs.

REVILLASUSO, Despoblado de Esp., provincia de Burgos, partido de Juarros y la Mata, jurisdic. de Revilla del Campo.

REVILLA VALLEJERA, V. R. de España, provincia y arzobispado de Burgos, partido de Castrojeriz. A. O., 134 vecinos, 541 habitantes, 1 parroquia con otra aneja, 1 hospital, cuyos fondos, aunque cortos, se destinan á la hospitalidad domiciliaria. Sit. á corta distancia del camino real que conduce de Burgos á Valladolid, cerca del rio Arlanzon, que es raya divisoria de los términos de Palenzuela y Vallés por S. Está edificada al rededor de un cotarro de corta elevacion, á la entrada de un ameno valle que forman los montes de esta villa y Villamedianilla, y los páramos de Vallejera. Confina por E. con Vizmalo y Villodrigo, por S. con Vallés y Palenzuela, y por O. con Castrojeriz y Villamediana. Es pueblo muy antiguo, segun se infiere de los restos de sus murallas y de las monedas romanas que en él se han encontrado. Su término tiene 5 leguas de estension. Produce granos, legumbres, vino, patatas, frutas, hortaliza, miel, cera, y toda clase de ganados. Industria: fábricas de medias de punto de aguja. Hay en su término buenos montes y canteras de piedra. Es patria del Ilmo. Sr. don Bartolomé de Torres, comentador de la Suma teológica de Santo Tomas. Dista 8 leguas O. de la capital y 8 id. de Palencia. Contribuye 4,495 rs. 16 mrs.

REVINUESA, Riachuelo de España en la provincia de Soria, que tiene su orig en de las sierras de San Millan; y despues de correr legua y ½, se junta con el Remonicio en Vinuesa, y desagua en el Duero.

REVOLEIRAS, Coto redondo S. de España en Galicia, provincia y obispado de Lugo, jurisdiccion de Otero de Rey. Es una de las que componen la parroquia de Castelo [*Véase*].

REXACH, Aldea R. de Esp., provincia de Cataluña, corregim. de Mataró. (*Véase Moncada y Rexach*).

REY, V. Ord. de España, provincia de Estremadura, comarca de Thomar; 1 parroquia, 601 vecinos, 2,352 habitantes, casa de misericordia, hospital, 3 erm., obispado de la Guarda. Tiene fuero. J. O., 3 vereadores, procurador del concejo, y escribano. Situada al pie de unas sierras: su término consta de 2 feligresías, la una con 167 vec., 625 habitantes; y la otra con 60, 219 habitantes; y es abundante en caza, centeno, pesca del rio Ceceré, é igualmente coge algun trigo. Dista 4 leguas N. de Abrantes.

REY (SANTA EULALIA DE), Feligresía R., Ab. y S. de España en Galicia, provincia y obispado de Lugo, jurisd. de Brollon, A. O., 42 vecinos, 210 habit., 1 parroquia compuesta de la aldea de Pacios de Veiga, y el mismo lo es de Ferreirúa, aunque no toca con esta feligresía por parte alguna. Situada á la orilla derecha del Cabe, en la llanura que media entre el rio y una colina. Hay un puente de madera para el servicio

Digitized by Google

de los terr. que cultivan á la orillá opuesta, y comunicacion de unas feligresías con otras. Llámase comunmente Santalla, bien sea por este nombre, ó por conservarse todavía cabeza del arciprestazgo; se cree que aquí estaba la primitiva Puebla quemada. Confina por O. con Eijon, por S. E. con Veiga, por N. E. con este último, y por N. O. con Pino. Sus productos se hallarán en el art. Brollon, jurisdiccion. [*Véase*]. Contribuye 1,564 rs. 12 mrs. Derec. enag. 321 rs. 12 mrs.

REY AURELIO (San Martin de), Parroquia de España, provincia de Asturias, concejo y arciprestazgo de Langreo, arcedianato de Gordon, obispado de Oviedo; 180 vecinos, 900 habitantes, 1 iglesia matriz y 4 capillas. Situada entre dos montes que la ciñen por N. y S., á las márgenes del rio Nalon, por las cuales estiende su Vega, sobre el que hay un puente de madera mal construido, para el tránsito de á pie y comunicacion de los vecinos. Confina por N. con uno de los montes llamado Escrita, con la parroquia de San Hemeterio de Brimenes, y una parte de la de Linares, de este concejo de Langreo, por S. con la de Turon, del concejo de Lena, mediando el monte Tejido, por E. con el monte de la Blimea, y por O. con la ya mencionada de Linares. Abraza esta feligresía las aldeas de San Martin, San Frechoso, Miera, Florida, la, y Sotondrio. Tiene una hijuela ó anejo llamado Santa Bárbara, que se halla al S. ó izquierda del Nalon, con 101 vecinos que contribuyen con 507 rs. y 27 mrs. y de derechos enagenados 54 rs. 5 mrs. La ocupacion de los vecinos es la agricultura y cultivan los frutos comunes en el concejo: cogen con mucha abundancia castañas, avellanas y otras frutas, y de trigo, escanda, maiz, centeno y habas como 3,500 fanegas. En esta parroquia, y mas arriba de la iglesia del anejo Santa Bárbara, en un castañedo nombrado el Reguerón, existe una fuente de caudalosa corriente que dura dos horas, y en las dos siguientes casi se estingue, volviendo al fin á correr con el mismo caudal, de suerte que siempre alterna de modo que un riachuelo adonde desciende, tiene un batan que trabaja mucho mas del tiempo que dura la corriente. Contribuye 495 rs. 33 mrs. Derec. enag. 62 rs. 25 mrs.

REYERO, L. R. de España, provincia, part. y obisp. de Leon, conc. de Redipollo. A. O., 56 vecinos, 230 habitantes, 1 parr. Situado á la izquierda del rio Arianes, con buen clima y buenas aguas. Produce trigo, centeno, cebada y lino, y tiene monte. Dista 10 leguas de la capital y 4 de Pallide. Contribuye con el concejo.

REYES (San Cristobal de), Feligresía S. de España en Galicia, provincia y arz. de Santiago, jurisdiccion de Giro de la Rocha. J. O., 152 vecinos, 717 hab., 1 parr. Situado cerca de la márgen derecha del rio Ulla, no lejos del puente Bea, lindando con término de las parroquias de Rariz, Rumille, y Conso, que está del otro lado del rio. Produce maiz, centeno y lino. Contribuye 2,840 rs. Derec. enag. 984 rs.

REZA [Santa Maria de], Feligresía E. de España en Galicia, prov. y obispado de Orense, jurisdiccion de Piñor. J. O., 50 vecinos, 245 habitantes, 1 parroquia. Su situacion y productos se hallarán en el artículo Piñor (*Véase*). Está á orillas del rio Miño, 4 legua mas abajo de Orense. Contribuye 1,264 rs.

REZNOS, L. R. de España, provincia y partido de Soria, sexmo de Arciel, obisp. de Osma. A. P., 92 vecinos, 379 habitantes, 1 parroquia. Situado en terreno montuoso, en los confines de esta diócesis con la de Zaragoza, inmediato á los pueblos de Verdejo, Sanquillo de Alcazar, y la Quiñonería. [*V. Osma, obispado*]. Dista 7 leguas de la capital. Contribuye 1,409 rs.

RIACHUELO, Barrio de España, prov. de Segovia, partido de Pedraza, perteneciente al lugar de Aldealuenga.

RIACOS, Despoblado R. de España, provincia de Palencia, partido de Carrion.

RIADIGOS, Aldea S. de España en Galicia, provincia de Lugo, jurisdiccion de Deza, y una de las que componen la parr. de Santa María de Bermés [*Véase*].

RIAGUAS, V. S. de España, provincia de Burgos, part. de Aranda, jurisdiccion de Maderuelo. A. O, 75 vecinos, 306 hab., 1 parroquia. Sit. en una llanura al N. E. de Sepúlveda. Por los años de 1,777, un colono del marques de Villena encontró en una heredad que labraba, unos cimientos de un edificio antiguo; hizo escavacion en parte de él, y halló unas pequeñas bóvedas, y en ellas un rollo de plomo. Los pilares que las sostenian eran de baldosas de dos pies en cuadro, y su grueso de 4 dedos. El pavimento que se formaba sobre ellos era de

Digitized by Google

mosáico de 4 colores. Todo estaba desecho, y no se conocia dibujo particular, y á la derecha se ven dos pilares de antigua mamposteria. Está junto al rio Chico, lindando con Fresno de Cantespino, Saldaña, Cascajares y término de Alconada. Produce granos y cria de gan. lanar y cabrío. Dista 21 leguas de la capital. Contribuye 3,791 rs. 30 mrs. Derec. enagenados 429 rs. 14 mrs.

RIAGUELAS, L. S. de España, prov. y obispado de Segovia, partido del Fresno. A. P., 30 vecinos, 107 habitantes, 1 parr., 1 pósito. Situado á la márgen izquierda del rio Chico, lindando con término de Riagnas, Cascajares, Campo de San Pedro, y Castiltierra. Produce trigo, cebada, cent. avena, y cria de algun ganado lanar. Dist. 12 leguas de la capital. Contribuye 2,150 rs. 23 mrs. Derec. enag. 229 rs. 4 mrs.

RIAL, Ald. Ab. de España en Galicia, provincia, obispado y jurisdicion de Lugo. Es una de las que componen la parroquia de San Vicente de Veral [*Véase*].

RIAL (San Andres del), Feligresía R. de España en Galicia, provincia y obispado de Lugo, jurisdiccion de Monterroso, sujeta al corregimiento de la jurisdiccion, 1 parroquia compuesta de las aldeas Timos. Su poblacion, situacion y productos se hallaran en el artículo Ferreiros, San Ciprian. Contribuye 268 rs. 18 mrs.

RIAL [San Vicente de], Felig. Ab. y S. de España en Galicia, provincia y arz. de Santiago, jurisdiccion de Dubra. J. O., 98 vecinos, 483 habitantes, 1 parr. Para su situacion, productos é industria [*V. Dubra, jurisdiccion, y el art. San Esteban de Pantinobre*]. Contribuye 1,000 rs.

RIALP, V. Ecl. de España, provincia de Cataluña, corregimiento de Talarn, obisp. de Seo de Urgel. A. O., 100 vecinos, 495 habitantes, 1 parroquia. Sit. en un llano, camino de ribera, entre los rios Noguera y Barasti, el cual se derrama por toda la villa, con sus arcaduces. Hay comunidad de clérigos, y muchos pobres con respecto á su poblacion, quienes durante el invierno se van á Francia, por carecer este pueblo de toda clase de industria y comercio. Confina por E. con Berani, por S. con Bastida de Sorpe, por O. con Olp, y por N. con Sorpe. Produce trigo, legumbres y pastos. Dista 49½ horas de Barcelona y 10½ de Talarn. Contr. 3,382 rs. 14 mrs.

RIANJO, Jurisd. Ab. de España en Galicia, provincia y arzobispado de Santiago. Comprende las feligresías de Abanqueiro, Arano, Asados, Cespon, Laiño San Juan y Laiño San Julian, Leiro, Macenda, Rianjo, Ribasieira, Taragoña y Véalo, cuyos vecind. se hallaran en sus respectivos art. Su situacion es al N. de la ria de Arosa, y sus naturales se pueden dividir en tres clases; unos que son matriculados y se dedican á la pesca de sardina y otros pescados: otros á hacer la arrieria y comercio de este objeto para surtir á la capital de la provincia: y los mas á la agricultura, que consiste en maiz, centeno, poco trigo y avena, vino y lino. Las mugeres hilan, ayudan á sus maridos en la labranza del campo, y algunas venden pescado por las aldeas. Hay pocos terrenos baldíos, y estos los aprovechan para sacar arbustos y malcza, tanto para el combustible como para abonar las tierras. Dista 6 leguas de la capital.

RIANJO (Santa Columba de) [*Gladimirium*], V. Ecl. de Esp. en Galicia, provincia y arzobispado de Santiago, cabeza de la jurisdiccion de su nombre. J. O., 412 vecinos, 1750 habitantes, 1 parroquia. Sit. á la margen izquierda del rio de Padron en su desembocadura al doblar una punta de tierra, que está mirando á la isla de Cortegada, enfrente de los montes de Barbanza, y ria intermedia que toma su nombre, la cual tiene ½ legua de largo y otro tanto de ancho. Enfrente estan las parroquias de Abanqueiro, Cespon y Véalo, de O. á N. á la derecha Taragoña, y por su espalda al N. y E. en el continente, Asados y Leyro, parroquias rurales. Produce 12,000 ferrados de maiz, 1500 de centeno, 600 de trigo, 200 de avena, (ferrado es la cuarta parte de una fanega), 150 pipas de vino, 20 quintales de lino, y como 100 pares de bueyes para la labranza. Ind.: pesca de sardina, y otros peces con que comercian con Santiago, y les produce anualmente este tráfico de 150 á 200,000 rs.: varios molinos harineros, aunque no los bastantes para el pueblo, y 12 lagares para salazon de la sardina, que les vale sobre otros 50,000. Dista 3 hor. del Padron, y 3 de la Puebla del Deau. Contr. 15,273 reales.

RIANO, L. de Esp., prov. de Asturias, concejo de Castropol, 3 vecinos, 14 h.b., parroquia de Castropol (*Véase*).

Digitized by Google

RIANZUELA, Desp. S. de Esp., prov. partido y arzobispado de Sevilla. Situado cerca de la margen derecha del Guadalquivir, lindando con términos de Gelo y la Puebla de Coria. Produce granos, aceite y abundantes pastos para gan. vacuno, lanar y mular. Contr. 1300 rs.

RIANZUL, Rio de España en Andalucía, [*V. Guadalquivir, rio*]. Nace junto á Rute, corre de E. á O. y mezcla sus aguas con las del Genil, entre Cuevas altas y Puente de don Gonzalo.

RIAÑO, L. R. de España, provincia, obispado y partido de Santander, merind. de Trasmiera, junta de Cesto. Pr. P., 89 vecinos, 344 habitantes, 1 parroquia. Sit. en terreno montuoso, á orillas del rio de su nombre, lindando con términos de Dornedo y la Peña de Corvera. Produce maiz, alubias, y vino chacoli. Dista 27 leguas de Burgos. Contr. con la junta.

RIAÑO, L. S. de España, provincia y partido de Santander, arzobisp. de Burgos, valle de Valdebezana. R. P., 16 vecinos, 60 habitantes, 1 parr. (*V. Villabascones*). Dista 13½ leguas de Burgos. Contribuye con el valle.

RIAÑO (San Martin de), Parr. de España, provincia de Asturias, concejo y arc. prestazgo de Langreo, arcedianato de Gordon, obispado de Oviedo, 220 vecinos, 1090 habitantes, 1 iglesia matriz, 3 capillas ó ermitas. Situada entre montes y á las margenes del rio Nalon, que atraviesa por medio de su term., que por O. lo es de todo el concejo. Confina por N. con las parroq. de Santa Marina de los Cuquillos, Tiñana, y Coto de la Paranza, del conc. de Siero, por S. con las de Barros y Lada, por E. con las de Barros y Turiellos, y por O. con las de Agueria y San Juan de Box, del conc. de Tudela. Su poblacion consiste en los lugares de Riaño, Villa, Frieres, Riera, y Viso (el). Los tres primeros están situados á la margen derecha del rio, de los cuales el último tiene aquí un puente para pasar á su vega, que se estiende por la ribera opuesta y á los lugares de la banda del S. Uno de estos es Riera, en el cual existe el real horno de carbonizacion, para desazufrar y preparar el carbon de piedra, fosil en que abunda infinito este concejo. Los vecinos los más son labradores, y cogen fuera de los frutos comunes 4000 fanegas de todo grano. Tiene un anejo de nueva ereccion. Contr. 1191 rs. Derechos enagenados 23¼ reales 4 maravedises.

RIAÑO Y LA PUERTA, V. S. de España, provincia y obisp. de Leon, exenta. A. O., 169 vecinos, 680 habitantes, 1 parr. Situada en un llano rodeado de montañas. Produce trigo, cent., cebada, titos, lentejas y lino, aunque de todo poco por ser tierra montuosa y fria. La industria se reduce á hacer costanas y serrar maderas para cubas que llevan á Castilla; trayendo en cambio trigo y vino. No hay fabricas propiamente dichas, pero sí muchas tejedoras del lino de su cosecha, con el cual hacen algun comercio. En toda esta tierra se hallan varios vestigios de antiguos castillos. Dista 13 leguas de la capital. Cont. 5196 rs. 4 mrs. Derec. enag. 1747 rs. 1 maravedí.

RIASCOS [Santa Maria de], Felig. Ord. de España en Galicia, provincia y obispado de Lugo, jurisd. y encomienda de Puerto Marin San Juan. J. O., 12 vec., 58 habitantes, 1 parroquia que se compone de las aldeas Iglesia, Carballel y Telleiro. Contr. 178 rs. 11 mrs.

RIATAS, Desp. de España, provincia y partido de Avila, sexmo de Santiago. Dista 3½ leguas de la capital.

RIAZA, V. S. de España, provincia y obispado de Segovia, part. de su nombre. A. M. de primera clase con uno Ord., administracion subalterna de Rentas, vicaría foranea, 800 vecinos, 3400 habitantes, una parroquia, 1 hospital, 1 pósito. Situada en terreno montuoso, pero tiene una dilatada vega propia para la agricultura y pastos, donde se crian toda clase de ganados, con muchos y escelentes prados de pasto y siega. Está al pie de las sierras que dividen esta provincia de la de Guadalajara, que es la cordillera de Somosierra, junto al rio que toma su nombre y nace en las sierras de su término, corriendo entre ella y Rio-frio, que es de su jurisdiccion. El año de 1509 se dió permiso para beneficiar una mina antigua que se tenia por de plata, en el sitio de las Peñas del Nazar. Produce trigo, cebada, centeno, garbanzos, leña y bellota. Ind.: un buen lavadero de lanas, con abundancia de aguas: 1 fabrica de paño pardo, de que hacen trafico para varias prov. del reino, y algunos batanes. Celebra feria el 21 de setiembre. Dista 12 leguas N. de la capital. Contr. 33407 rs. 5 mrs. Derechos enagenados 6725 rs. 7 mrs.

Digitized by Google

RIAZA, Rio de España, que nace en el partido de Riaza, prov. de Segovia, cerca de Riofrio de Riaza; pasa al E. del pueblo de este nombre, que es la cabeza de part., bañando despues los campos de Gomez Naharro, Rivota y Saldaña. Mas adelante verifica su confluencia con el rio Grado, entre Santa Maria de Riaza y Languilla. Hasta aquí lleva constantemente la direccion S. N; pero desde Aldealengua toma la del N. O., con la cual se pierde en el Duero, entre Berlanga y Roa, pasando por los términos de Maderuelo, Linares, Valde-Herreros, Milagros, Torre-Galindo, Haza y otros (*V. Duero, rio*).

RIAZA, Ald. S. de España en Galicia, provincia y obispado de Lugo, jurisdiccion de San Martin de Ombreiro [*Véase*].

RIAZO, Ald. R. de España en Galicia, provincia y obispado de Lugo, jurisdiccion de Dozon, y una de las que componen la parroquia de Santa Maria de Dozon (*V.*).

RIAZO, Ald. Ecl. y S. de Esp. en Galicia, provincia y obispado de Lugo, jurisd. de Chouzan. Es una de las que componen la parroquia de San Esteban de Chouzan (*Véase*).

RIAZON, Ald. S. de Esp. en Galicia, provincia de Lugo, jurisdiccion de Sobrada de Aguiar. Es una de las que componen la parroquia de Santa Maria Magdalena de Sobrada de Aguiar (*Véase*).

RIAZON, Ald. S. de Esp. en Galicia, provincia de Lugo, jurisd. de Taboada. Es una de las que componen la parroquia de Laje (*Véase*).

RIAZOR, Ald. S. de Esp. en Galicia, provincia y obispado de Lugo, jurisdiccion de Puebla de San Julian. Es una de las que componen la parroquia de San Salvador de Santalla alta [*Véase*].

RIBA, L. S. de España, provincia de Cataluña, subdelegacion de Montblanch, obispado de Tarragona. A. O., 166 vecinos, 843 habitantes, 1 parroquia. Situado en la confluencia del rio Burgent con el Francoli, en donde pierde aquel su nombre, en unos desfiladeros y montes ásperos, que, por la laboriosidad de sus industriosos naturales, produce, su corto término, trigo, legumbres, vino y aceite. Su principal ó único ramo de industria es la fabrica de papel blanco, de estraza, y cartones, con mas de 24 molinos movidos la mayor parte por el agua de una fuente caudalosa, llamada Santgrao, y con la del rio Burgent, y algunos pocos con las del Francoli, unidas ya aquellas á este rio: hay tambien un molino harinero y otro de aceite. Sobre el Francoli hay un puente que une la poblacion, y pasa por él la carretera que desde Montblanch conduce á la villa de Reus, costeada por ésta, y pueblos de la carrera. Confina por E. con Valls, por S. con Plana, y por O. con Rojals y Vilavert á ½ hora de distancia, donde hay hermosas piedras de chispa y canteras de yeso.

En el año 1810, al pasar estos desfiladeros, el ejército frances mandado por el general Macdonal, y compuesto de 8 á 10,000 hombres, tuvo un reñido combate con las divisiones españolas dirigidas por los generales Sarfield, Georget é Ibarrola, las cuales tenian ocupados dichos desfiladeros, y cortado un paso muy estrecho que hay de Reus á Lérida: por esta causa se detuvo 2 dias el ejército enemigo, el que despues de superar invencibles dificultades, destruyó las fábricas de papel, y con su madera y vigas formó un puente y facilitó el paso, dejando el campo cubierto de cadáveres. Dista 22 horas de Barcelona, 2 N. de Montblanch, y 2 horas S. de Tarragona. Contr. 3,169 rs. 2 maravedises.

RIBA, L. S. de España, provincia y ob. de Santander, partido de Laredo, valle de Ruesga. Reg. P., 54 vecinos, 197 hab., 1 parroquia. Para su situacion y productos (*V. Ruesga*). Dista 20 leguas de Burgos, y 5 de Laredo. Contr. con el valle.

RIBA, L. de España, prov. de Asturias, concejo de Valdés; 2 vecinos, 10 habitant., parroquia de Santiago de arriba (*Véase*).

RIBA, Ald. R. de España en Galicia, provincia de la Coruña, jurisdiccion de Bergantiños, arzobispado de Santiago. Es una de las que componen la parroquia de San Julian de Coiro [*Véase*].

RIBA, Ald. S. de España en Galicia, provincia de Lugo, jurisdiccion de Deza. Es una de las que componen la parroquia de San Roman de Santiso [*Véase*].

RIBA, D. sp. de España, provincia de Alava, jurisdiccion de Carasta, pueblo de la hermandad de la Ribera, cuyo término dezmatorio se agregó á la parroquia de este lugar.

RIBA [LA], L. R. de España, provincia de Palencia, partido de Reynosa, arzobisp. de Burgos. R. P., 21 vecinos, 86 habitantes,

Digitized by Google

1 parroquia. Situado en la hermandad de Yuso, en terreno montuoso. Confina por N. con las villas del Pas, por E. con la merindad de Valdeporres, por S. con Lanchares, y por O. con Sonvalle. Sus prod. son los indicados en el artículo Reinosa. Dista 2 ½ leguas de la cabeza de partido. Contribuye 381 rs 5 mrs.

RIBA (LA), L. S. de España, provincia y obispado de Leon, partido de Almanza. A. P., 12 vecinos, 60 habitantes, 1 parr. que con la de Cebanico forman una feligresía. Los productos naturales y agrícolas y la industria de estos dos pueblos son los mismos. La Riba está situada á la margen occidental del rio Cea, que tiene su origen en Prioro, 3 leguas al N. en una fuente á la falda del puerto llamado el Pando, llaman á dicha fuente la del Pescado, sin duda por las truchas de que abunda, y que es muy difícil cogerlas por abrigarse en las peñas que cercan la cueva de donde sale la fuente. Dista 21 leguas de Valladolid y 9 de Leon. Contribuye 59 rs. 5 mrs. Derec. enag. 23 rs. 28 mrs.

RIBA (LA), Ald. S. de España, prov. y arzobispado de Burgos, part. de Castilla la Vieja en Burgos, aldeas de Medina. Reg. P., 12 vec., 54 hab., 1 parr. Dista 15 leguas de la capital. Contribuye con las aldeas.

RIBA (LA), Rio de España, provincia de Guadalajara, que nace junto á Villarejo de Molina, pasa por la Riba de Saelices, por cerca de la Loma, y en el vado de las Estacas, entra en la provincia de Cuenca, y se incorpora con el Tajo.

RIBA (SAN JUAN DE LA), Coto Redondo S. de Esp. en Galicia, provincia y arzobisp. de Santiago, jurisdiccion de su nombre. J. O., 69 vecinos, 342 habitantes, 1 parroquia. Situado en terreno elevado, á orillas de un riachuelo que, unido con el Nauton, desagua en el Tambre, lindando con las parroquias de Fonfecada, Bugallido, Suevos y San Vicente de Baña. Prod. algunos granos, legumbres, patatas, pastos y ganados. Dista 3½ leg. de la capital.

RIBA [SANTIAGO DA], Feligresia Ecl. de Esp. en Galicia, provincia y obispado de Lugo, jurisdiccion de Asma. A. O., 46 vecinos, 228 habitantes, 1 parroquia compuesta de las aldeas de Iglesia, Bujeba, Viñas, Berdelledo, Reguengo, Proba, Pedroso, Villar de Outeiro, Bacelares y Mato. Contribuye 1,641 rs. 16 mrs.

RIBA DA INSUA, Aldea S. de Esp. en Galicia, provincia y obispado de Lugo, jurisdiccion de Germar. Es una de las que componen la parroquia de Germæ (*Véase*).

RIBA DA INSUA, Aldea S. de Esp. en Galicia, provincia de Lugo, jurisdiccion de Germaz y Villaguisada. Es una de las que compónen la parroquia de Villaguisada (*Véase*).

RIBA DE DEVA, Valle R. de España, provincia y partido de Santander. Compuesto de diez pueblos cada uno con regidor pedaneo, sujeto al alcalde ordinario que hay para todo el valle. Sus vecindarios se hallaran en sus respectivos artículos (*Vease la descripcion general de la provincia*). Sus pleitos civiles y criminales desde la audiencia de Colombres, y tiene su apelacion á la real chancillería de Valladolid; por lo militar y político corresponde á la capital de Santander, y por lo eclesiastico al obispado de Oviedo, que llega hasta el rio de Deva que por esta parte divide los dos obispados. Esta situado en la costa del mar cantabrico, y su estension desde el mar al monte, ó desde N. á S., es de $\frac{5}{4}$ de legua, y desde E. á O. legua y $\frac{1}{2}$. Le divide una sierra llamada las Peñas de Cuera, de las jurisdicciones de Peñamellera alta y baja, en la cual hay un antiguo castillo que llaman las Torres de Jano. Corre por él desde S. á N. el rio Deva, compuesto de dos ramales, uno que baja de los Valdehurones, y otro del pueblo de Espinama que está en el partido de Liebana. Por la parte opuesta, con la misma direccion, baja el rio de Santiuste de las peñas de Cuera, y tiene su embocadura en la ensenada de Santiuste. Este rio divide las dos provincias de Santander y Asturias. Los productos mas comunes de sus pueblos, son trigo, escanda, maiz, habichuelas, lino, cañamo, castañas, nueces y otras frutas, con toda clase de hortalizas. No faltan minerales de azufre, cobre y carbon de piedra; muchas plantas y yerbas medicinales, y una fuente caliente que nace á la inmediacion del dicho rio Deva, la cual está abandonada por incuria de los naturales, á pesar de que su alta temperatura indica que debe de ser muy provechosa. La entrada del puerto de Deva, que llaman los navegantes *Tinamayor*, es menos peligrosa que otras inmediatas, y por eso la prefieren aun en las mayores borrascas de estas costas, á no ser cuando

Digitized by Google

hay escesivas aguas de monte, como sucede cuando se derriten las nieves; generalmente es frecuentado de pataches y quechemarines, que vienen para la conduccion de las maderas que bajan por el rio de su nombre. Contribuye en rentas provinciales 2,875 rs. 15 maravedises.

RIBA (LA) DE ESCALOTE, L. S. de Esp., provincia de Soria, part. de Berlanga, obispado de Sigüenza. A. P., 27 vecinos, 111 habitantes, 1 parroquia, 1 pósito. Sit. á orillas del rio Escalote, en terreno montañoso, cerca de los confines meridionales de este partido con la provincia de Guadalajara, lindando con término de Lumias, Arenillas y Rello. Produce granos, legumbres, frutas, verduras y toda especie de ganados. Dista 9 leguas de la capital. Contribuye 619 rs. 17 mrs. Derechos enagen. 99 reales 30 mrs.

RIBA DE LAGO, L. S. de Esp., prov. de Valladolid, partido de la Puebla de Sanabria, obispado de Astorga. A. P., 35 vecinos, 129 habitantes, 1 parroquia. Situado entre peñascos elevadísimos, en un parage muy profundo donde está el lago que da origen á las fuentes del rio Tera. Produce su término frutas, lino, centeno y pastos para la cria de ganado lanar. Dista 2½ leg. N. O. de la cabeza de partido. Contribuye 717 rs. 24 mrs. Derechos enagen. 291 reales 6 maravedises.

RIBA DE LOURO, (STA. COLUMBA DE), Feligresía Ecl. de Esp. en Galicia, provincia obispado, y jurisdiccion de Tuy. J. O., 180 vecinos, 804 habitantes, 1 parroquia. Contribuye 5,506 rs. 32 mrs.

RIBA DE MARCO, Aldea R. de Esp. en Galicia, provincia y obispado de Lugo, jurisdiccion de Ulloa. Es una de las que componen la parroquia de San Miguel de Berbetoros (*Véase*).

RIBA DE MIÑO, Aldea S. de España en Galicia, provincia de Lugo, jurisdiccion de Castro de Rey, obispado de Mondoñedo, y una de las que componen la parroquia de Santa María de Otero [*Véase*].

RIBA (LA) DE SAELICES, L. S. de España, provincia de Guadalajara, partido y obispado de Sigüenza, tierra del ducado de Medinaceli. A. P., 63 vecinos, 281 habitantes, 1 parroquia. Situado sobre una colina en que hay un pequeño y antiguo castillo, á cuyo pie pasa el rio de su nombre, que á las 3 leguas se incorpora con el Tajo. Prod. granos de buena calidad, y abundantes montes de encina y pino. Industria: un martinete de hierro en que se trabajan calderas. A ¼ de legua habia otra poblacion llamada la Hortezuelilla, que se despobló á fines del siglo pasado. (*Véase Rata*). Confina con Ablanque, sitio del Buen Desvio, Villarejo, Saelices y la Loma. Dista 10 leg. de la cabeza de partido. Contribuye con Medinaceli.

RIBA (LA) DE SANTIUSTE, V. Ecl. de España, prov. de Guadalajara, partido y obispado de Sigüenza, tierra de la Riba de Santiuste. A. O., 29 vecinos, 131 hab., 1 parroquia. Su situacion y productos se hallarán en el art. Villarejo. Dista ¼ leguas de la cabeza de part. Contribuye 1,926 rs., 23 maravedises.

RIBA DE TEA (SAN JORGE DE), Felig. S. de España en Galicia, prov. y obispado de Tuy, jurisdiccion de Sobroso. J. O., 162 vecinos, 711 habitantes, 1 parroquia. Su situacion y productos se hallarán en el artículo de la jurisdiccion. Contr. 10,318 rs. 19 maravedises.

RIBA DEL AGUA, Lugar de España, provincia de Asturias, concejo de Navia; 2 vecinos, 8 habit., parroquia de Villayon [*Véase*].

RIBA EL MAGUILLO, Aldea Ab. de España, provincia de Soria, partido de Logroño, obispado de Calahorra. Para su situacion y productos [*V. Santa, la*].

RIBABELLOSA, L. S. de España, provincia de Alava, hermandad de la Ribera, obispado de Calahorra, su vicaría de Miranda, uno de los siete pueblos de la Ribera baja; 48 vec., 240 habitantes, 1 parroquia, 1 hospital y 2 ermitas. Situado á ¾ de leg. de Miranda de Ebro, sobre el rio de Bayas; confina por E. con Armiñon, por S. con Ribaguda, á distancia de ¼ de legua de ambos; por O. con Miranda, y por N. con el rio Bayas y Villabezana. Produce trigo, centeno, avena, maiz y vino. Hay una venta sobre el camino real de postas, y un molino harinero de agua.

RIBABELLOSA DE CAMEROS, L. S. de España, provincia de Soria, partido de Logroño. A. O., 5 vecinos, 15 habitantes, 1 parroquia. Dista 7 leguas de la cabeza de partido.

RIBABESO (SANTA EULALIA DE), Feligresía Ecl. de España en Galicia, provincia de Betanzos, obispado de Mondoñedo,

Digitized by Google

jurisdiccion de Arbol. Juez O., 36 vecinos, 170 habitantes, 1 parroquia.

RIBACHO, Desp. R. de España, prov. y tierra de Soria, sexmo de Luvia. Alcalde pedaneo.

RIBADA, Ald. S. de España en Galicia, provincia y obispado de Lugo, jurisdiccion de Moreda. Es una de las que componen la parr. de San Felix de Cangas (*Véase*).

RIBADAVIA (Santa Maria de Oliveira de), V. S. de España en Galicia, provincia de Orense, obisp. de Tuy, jurisdiccion de su nombre y cabeza de condado. A. M. de primera clase con 2 ordinarios, 407 vecinos, 2,113 habitantes, 4 parroquias, 1 convento de frailes Franciscos bastante bueno, aunque la iglesia es de pesada arquitectura, y se comunica con la villa por un hermoso puente de 4 arcos; otro de Dominicos que fue palacio de don García, y tiene vistas deliciosas; 1 hospital, 1 capilla muy decente conocida y venerada con el nombre del Portal, 1 palacio de los condes de este título, administracion subalterna de rentas. Esta villa es muy antigua, y está situada en la márgen derecha del rio Avia, que desagua en el Miño ½ de legua mas abajo de la poblacion. La hermosa iglesia de los Dominicos es de estilo gótico, donde hace pocos años que habia varios sepulcros pertenecientes á particulares, regularmente ejecutados, los cuales han sido destruidos, como tambien un hermoso altar gótico de piedra que estaba colocado en uno de los ángulos de la ante-sacristía. Enfrente de este convento existen las ruinas del antiguo palacio de los condes de Ribadavia, que gozaba de muy bella situacion. Fue derribado hace pocos años con el objeto de edificar otro de arquitectura moderna en uno de los ángulos de la plaza del pueblo, cuyo proyecto se quedó sin concluir.

Los edificios de la villa son bastante irregulares, oscuros y tristes; pero el pueblo es sano, y lo seria mucho mas si hubiera mas aseo y limpieza en él. Hace suma falta que se concluya la construccion de la carnicería fuera del pueblo, segun lo proyectó ejecutar años pasados el ayuntamiento. Las calles son regulares, aunque no todas; la plaza muy espaciosa, los paseos amenos, y las aguas muy delicadas. Esta villa tuvo privilegio de behetría; pero ya ha desaparecido. Concluida que sea la carretera desde Vigo á Benavente, que debe atravesar la poblacion, y la proyectada navegacion del Miño hasta los Peares, cuyo costo está calculado en unos 6 millones de reales poco mas ó menos, seria este uno de los pueblos mas opulentos, y recuperaria su antigua grandeza y numerosa poblacion. En la parte opuesta del pueblo está el rio Francelos, con un malísimo puente algo mas abajo que necesita reparacion; y en la union del Avia con el Miño hay una barca bastante incómoda y peligrosa, donde seria harto mas útil el establecimiento de un puente que, abrazando ambos rios, diese comunicacion á los pueblos de la derecha del Miño con los valles de Celanova y demas adyacentes. Los productos de la agricultura son centeno, maiz, trigo, algo de lino, patatas, habichuelas y castañas; muchas hortalizas y frutas, especialmente de hueso. Pero la principal cosecha es la del vino, que desde muy antiguo es de buena calidad, particularmente el que llaman tostado. Industria: aguardiente de mala calidad, algun comercio de paños, telas, quincalla y lencería. Celebra feria el 10 de cada mes donde se trafica en ganados vacuno y de cerda, y mercado todos los sabados. Es patria del célebre dominicano Tomas de Lemus, insigne teólogo del siglo XVI. Los habitantes de esta villa son robustos, laboriosos, de carácter alegre y placentero, muy corteses y francos. Es muy antigua en ellos la afícion á representar comedias y tragedias en los tres dias consecutivos á la festividad de su patrono. Tiene por armas, en campo azur, un puente de plata sobre hondas, con castillo encima, y á los dos lados el sol y la luna. Dista 4 leg. de Orense, y en su transito se encuentran Ventosela, Rozamonde, Barbantes y la venta de Teigendo; 12 de Santiago, 9 de Vigo, 7 de Tuy, 10 de Pontevedra y 4 de Celanova. Contribuye 30,200 rs. Derechos enagenados 7,8:6 rs. 11 mrs.

RIBADELO, Aldea Ab. de España en Galicia, provincia, obispado y jurisdiccion de Lugo. Es una de las que componen la parroquia de San Mamed de Ribas de Miño (*Véase*).

RIBADENEIRA (Santa Eulalia de), Feligresía S. de España en Galicia, prov. y obispado de Lugo, jurisdiccion de Neyra de Jusa. J. O., 15 vecinos, 78 habitantes, 1 parroquia que se compone de las aldeas San Esteban, Casa de la Puebla, y Neyra. Su situacion y productos se hallaran en el

Digitized by Google

artículo Neyra. Contrib. 120 rs. Derechos enagenados 23 rs. 4 mrs.

RIBADEO, Jurisdiccion S. de España en Galicia, provincia y obispado de Mondoñedo. Compuesta de la villa de su nombre y de 6 feligresías, que son: San Pedro de Arante, San Vicente de Cubelas, Santa Eulalia de la Debesa, San Juan de Ove, San Juan de Piñeira y Santa Maria de Villacelan, en cuyos respectivos artículos puede verse su poblacion, sit., productos, industria y contribucion. Dista 5 leguas de la capital y 25 de Santiago.

RIBADEO (Rivadium), V. S. de Esp. en Galicia, provincia y obispado de Mondoñedo, cabeza de la jurisdiccion de su nombre, con A. M. para toda ella; 560 vecinos, 2,785 habitantes, 1 parroquia que es colegiata, y se compone su cabildo de una canongia y 3 raciones, 1 convento de cada sexo, 1 casa destinada á fabricas, pero que despues se abandonó, 1 hospital, administracion subalterna de loterías. Situada á orilla del rio Eo que forma, al unirse con el mar, una gran ria, antiguamente capaz de contener navios de guerra, hoy solo para buques menores á causa de la barra. Lo estrecho del canal le hace algo peligroso, especialmente con el viento S. que suele ser muy recio; pueden entrar fragatas al fondeadero, en 5 brazas de fondo que está algo al S. del fuerte de San Damian, que resguarda la villa de ser saqueada por pequeña fuerza enemiga. Confina con Castropol y puerto de Figueras, en la provincia de Asturias, á quienes separa la ria. Su clima es sano, la atmósfera bastante despejada, y su término produce trigo, maiz, cebada y toda especie de granos; abunda en piedra caliza. Industria: comercio marítimo y terrestre, muchas fabricas de lienzos en las inmediaciones, otras de fierro y clavazon, y una bastante apreciable de loza. Es cabeza de condado, cuyo título y propiedad poseyó primeramente don Pedro Villanes por gracia que le hizo el rey don Enrique II, y hoy está incorporada en la casa de los duques de Hijar. Tiene por armas en escudo cuartelado una luna escatelada de oro sobre campo de plata, y tres fajas azules sobre campo de oro, orlado de 8 castillos. Dista 6 leguas de la capital, 1 de Castropol, y desde Arante á esta villa de Ribadeo hay 4 horas de marcha militar, y en su intermedio se encuentra Villela. Contribuye 36,032 rs. 24 mrs. Derechos enagenados 10,770 rs. 23 mrs.

RIBADESELLA, Concejo de España, provincia de Asturias, arcipr. de Oviedo, arcedianato de Villaviciosa. Está situada al E. de la provincia, en la costa del Océano Cantábrico que le ciñe por N. Confina por E. con el concejo de Llanes y su parroquia de Pria, mediando el riachuelo Aguamia, el cual nace en la fuente de Cigoña al pie de la sierra de las Pandas, y corriendo de S. á N. por espacio de ½ legua desagua en el mar por la Cueva de Palomera, desde cuyo punto continúa la línea hasta la Cruz de la Lastra en la cumbre del collado de la Tabla, sitio el mas elevado del monte de Santianes. Esta línea divisoria de ambos concejos es de algo mas de una gran legua castellana. Por S. E. y S. con términos del concejo de Cangas de Onis, por una curva que se prolonga desde este último sitio hasta el rio Sella, en el que llamau la Peña del del Pozo de la Uña, y sigue lindando por este mismo punto con términos del concejo de Parres, y por O. con este, toca con el de Colunga en el cerro que llaman el hombre del Tixo, y desde aqui hasta el mar con el de Carabia, estendiendo sus términos ¼ millas ó poco mas de 1½ leg. de N. á S. y 2½ de E. á O. Consta este concejo de las parroquias de Collera (San Martin de), Ribadesella, Junco (Santa Maria de), Berbes (Santa Maria de), Llama [San Pedro de la], Ucio (San Miguel de), Moro [San Salvador de], Leces y Cuerres; esta última pertenece en lo eclesiástico á la parroquia de Pria, inclusa en el concejo de Llanes, cuyos vecindarios se verán en sus correspondientes artículos.

RIBADESELLA, Villa S. de España, provincia de Asturias, cabeza del concejo de su nombre, obisp. de Oviedo; 134 vec., 662 habitantes, 1 parr., regular caserío y caja de correos. Este puerto está habilitado para la importacion de comestibles, efectos de medicina, agricultura y artes del estrangero, y para la exportacion al mismo de efectos del reino, libres de derechos, en bandera española y cabotage. Situada en la carretera que conduce desde Asturias á Santander, pasando por Luarca, Avilés y Gijon, á orilla del rio Sella, y cerca del Amia: sobre éste tiene puente de madera, y para el tránsito del otro hay diferentes barcas. Produce trigo, maiz, heno,

Digitized by Google

habichuelas, leña y ganado vacuno. Desde Colunga y Lastres á este pueblo, hay 5 hor. de marcha militar, cuyo intermedio está poblado de varios caseríos, y desde Infiesta hay 7½ horas. Contr. 8,131 rs. 19 mrs.

RIBADESELLA, Ria de Esp., provincia de Asturias. Dista de Lastres, de 3 á 4 leg.; es el noveno y último abrigo de alguna consideracion al E. de Galicia; su desembocadura ó entrada para ella, se halla contenida entre las puntas del Caballo y del Pozo, y arrimada á la primera; su barra tiene siempre hasta 8 pies de agua, y á menos de las crecidas mayores del rio, mantiene, con poca diferencia, una misma sit. y anchura: con todo, rompiendo el mar en ella, cuando está inquieta, es entonces como todas, aunque no como la del Puntal, bastante difícil de penetrar; pero en los demas tiempos, y una vez dentro de la ria, se hallan en la mayor seguridad, y con fondo capaz de embarcaciones ó navíos de hasta 50 cañones.

RIBADEUME (Santa Maria de), Ald. R. de España en Galicia, provincia de Betanzos, jurisdiccion de Caabeiro. Juez O., 73 vecinos, 362 habitantes (*V. el artículo Puente de Eume).* Contr. 472 rs. 3 mrs.

RIBADIZO, Coto Red. S. de España en Galicia, provincia de Santiago, jurisd. de Boente. J. O., 13 vecinos, 62 habitantes. Contr. 288 rs.

RIBADO, Ald. R. de España en Galicia, provincia de Lugo, jurisdiccion de Villar de Donas. Es una de las que componen la parroquia de San Salvador de Villar de Donas [*Véase*].

RIBADULLA, Aldea S. de España en Galicia, provincia y obispado de Lugo, jurisdiccion de Villar. Es una de las que componen la parroquia de Santiago de Dorra (*Véase*).

RIBADULLA (San Mamed de), Felig. S. de España en Galicia, provincia y arz. de Santiago, jurisdiccion de San Mamed de Ribadulla. J. O., 141 vecinos, 724 hab., 1 parroquia. Para su situacion y productos (*V. San Cristóbal de Merin*).

RIBADULLA (San Vicente de), Felig. S. de España en Galicia, provincia y arz. de Santiago, jurisdiccion de Villar de Ferreiros. J. O., 71 vecinos, 346 habitantes, 1 parroquia. Situada a la margen derecha del rio de su nombre, sobre el cual tiene una barca llamada del Puente Nuevo. Confina con las parroquias de Bisantoña y Pezobre. Produce vino malo, trigo, maiz y varias calidades de frutas. Contr. 1,000 rs.

RIBADULLA (Santa Cruz de), Cot. Red. S. de España, en Galicia, provincia y arzobispado de Santiago, jurisdiccion de su nombre. J. O., 148 vecinos, 689 habit., 1 parroquia. Situado á la márgen derecha del rio de su nombre, lindando con las parroquias de Merin, S. Pedro y S. Mamed de Sarandon, y con la villa, cuyos prod. son de la misma clase. Dista 2½ leguas de la capital. Contr. 2,050 rs.

RIBADUMIA (Santa Eulalia de), Felign. S. de España en Galicia, provincia y arzobispado de Santiago, jurisdiccion de Fefiñanes. J. O., 200 vecinos, 1,015 habit., 1 parroquia aneja de Fefiñanes. Situada a la márgen izquierda del rio de su nombre, que le baña por el N. Confina por E. con Besomano y Meis, por S. con otro Meis y Armentera, por O. con Corbillon, que está en el otro lado del rio. Sus productos se hallaran en el artículo Vilarino y Salnes [*Véanse*]. Contr. 6,300 rs.

RIBAFORADA, Villa Ord. de España, provincia de Navarra, merindad y obisp. de Tudela. A. O., 60 vec., 293 hab., 1 parr. Situada á la izquierda del camino real que conduce desde Tudela á Mallen. Conf. por N. con Fontellas y por O. con Urzante. Fundaron esta villa los caballeros Templarios, por los años de 1157, para establecer su convento y gozar de varios privilegios que les habia concedido el rey don Sancho el Sabio de Navarra. Acudieron á poblarla algunos vecinos de Albariel, Espedolla y muchos moros. Estos contribuyeron infinitamente al cultivo de las tierras, pues habiéndoles arrendado los montes en el año de 1250, fue tal su aplicacion que cogian en ellos todo género de frutos, hilazas y hortalizas, dejando ademas competente pasto para el ganado, que uno y otro se aumentó considerablemente en el año 1264, en que el rey don Teobaldo II hizo donacion de la propiedad de dichos montes á los Templarios. Estinguida la órden en 1312 por don Luis Hutin, rey de Francia y Navarra, en 20 de abril de 1313, aplicó cuantos bienes habia tenido en sus reinos á la religion de San Juan, y en su virtud tomó posesion de Ribaforada, y la posee con título de Encomienda, como todo consta de los privilegios y documentos originales que se guardan en

Digitized by Google

el archivo del gran priorato de Navarra, en la ciudad de Pamplona. Dista 2½ horas de Fontellas y 2 de Cortes.

RIBAFRECHA, V. R. de España, provincia de Soria, part. de Logroño, obisp. de Calahorra. A. O., 351 vec., 1,365 hab., 1 parroquia, en que se veneran sagradas reliquias de varios santos mártires. Sit. á orilla del rio Leza, que riega una parte de su territorio. Produce hortalizas, frutas, granos, legumbres, vino y aceite. Es patria de don Francisco Martinez Moles, abad de Villafranca, varon muy docto y erudito; y del padre maestro fray Miguel Ruete, digno general de la órden de San Benito. Dista 2 leguas de la cabeza de partido y ½ de Clavijo. Contribuye 11,872 rs. 20 mrs. Derechos enagenados 813 rs. 13 mrs.

RIBAGORDA, Aldea R. de España, provincia, obispado y partido de Cuenca. R. P., 83 vecinos, 313 habitantes, 1 parr., 1 pósito. Situada al N. de Cuenca. Confina con los pueblos de Cañamares, Arcos de la Sierra y otros (*V. estos art.*). Industria: telares de lienzo y cañamo. Dista 5 leguas de la capital. Contribuye 1,295 rs. 29 mrs. Derechos enagenados 249 rs. 1 mr.

RIBAGORZA (Ripacurtia), Territorio de España en Aragon, con título de condado, que tiene 15 leguas de largo y 6 de ancho, en las fronteras de Francia y Cataluña, junto á los Pirinéos. Su capital es la villa de Benavarre.

RIBAGUDA, L. S. de Esp., provincia de Alava, hermandad de la Ribera, obisp. de Calahorra; su vicaría de Miranda, uno de los 7 pueblos de la Ribera baja; 8 vec., 40 habitantes, 1 parroquia. Se gobierna por la misma justicia ordinaria, comun á dichos 7 pueblos. Situado bajo una colina, y al márgen del rio Zadorra. Confina por E. con Armiñon, por S. con Zadorra, y al otro lado de este rio con Berantevilla; por O. con el lugar de Bayas y la granja de Arce, y por N. con Ribabellosa, a distancia de ½ de legua de todos estos puntos. Para sus productos (*V. Quintanilla*).

RIBA MARTIN, V. R. de España, provincia y arzobispado de Burgos, partido de Castilla la Vieja en Laredo, merindad de Cuesta Urria. Reg. P., 4 vecinos, 18 habitantes. Dista 13 leguas de la capital. Contr. con la merindad.

RIBAMONTAN, Junta R. de España, provincia de Santander en el segundo partido. Comprende 15 pueblos, que cada uno tiene Proc. P. sujeto al A. M. y Ten. A. M. para toda ella: sus vecindarios se hallarán en sus respectivos artículos. (*Véase la descripcion general de la provincia*). Industr.: telares de lienzo para el consumo de sus naturales. Contribuye en rentas provinciales 6,288 rs. 15 mrs.

RIBA REDONDA, L. S. de Esp., provincia de Guadalajara, partido y obispado de Sigüenza, tierra del ducado de Medinaceli. A. P., 48 vecinos, 215 habitantes, una parroq. que tiene por aneja la de la Loma. Situado en terreno alto, frio y muy poco productivo: tiene bastantes montes de encina y sabina, y en ellos se mantiene mucho ganado lanar y cabrío. Conf. con Huerta-Hernando, la Loma, Saelices y Espliganes. Sus productos son los mismos que los de Rata (*Véase*). Industria: telares de lienzo. Dista 7 leguas de la cabeza de partido. Contribuye con Medinaceli.

RIBA-ROYA, L. R. de España, prov. y partido de Soria, sexmo de Luvia, obispado de Osma. A. P., 20 vec., 100 habitantes, Situado en una llanura, á 1 legua S. de Aldealafuente y ½ del Duero. Produce trigo, cebada, centeno y avena. Su pila bautismal en Aldealafuente. Los demas pueblos inmediatos son Tapiela, Candelichera, Tardajos y Luvia, cuyos dos últimos estan del otro lado del rio. Dista 3 leg. de la capital. Contribuye 658 rs. 7 mrs.

RIBARTEME (San Ciprian de), Felig. S. de España en Galicia, prov. y obispado de Tuy, jurisdiccion de Salvatierra. J. O., 142 vecinos, 604 habitantes, inclusos los de su anejo Cerdeira; 1 parroq. aneja de Santiago de Ribarteme, donde se hallarán su situacion y productos, con la diferencia de que en esta se coge algun trigo. (*V. el art. Salvatierra, jurisdiccion*). Contr. 4,015 rs. 24 maravedises.

RIBARTEME [San Jose de], Aldea de España en Galicia, provincia y obispado de Tuy, jurisdiccion de Salvatierra.

RIBARTEME (Santiago de), Felig. S. de España en Galicia, provincia y obispado de Tuy, jurisdiccion de Salvatierra. J. O., 302 vecinos, 1,315 habitantes, inclusos los de la aldea de San Jose; 1 parroq. que tiene por aneja la de San Jose y San Ciprian de Ribarteme. Situada al pie de un monte que separa a estas ald. por S. y N. de Santiago de Tortóreos, San Juan de Rubios y Santa

Digitized by Google

María de Taboeja. El terreno donde está edificada es de figura cuadrilonga, quebrado y fragoso, á quien riega por la parte del S. E. un arroyo que principia en el monte alto de Chandorrey, y desagua en el Miño. Este último rio pasa tambien bastante cerca, bajando de Sela, Vide, y pasando por Setados hasta Tuy. La aldea de San Ciprian y Santa María de Vide estan del otro lado del arroyo que dijimos antes, y al pie de un alto monte que la separa de Santa Marina de Sela. Sobre este monte está situada la ald. de Cerdeira que es aneja de San Ciprian. Todas ellas tienen iguales ó semejantes productos, que se reducen á maiz, centeno y vino, y su indust. consiste en el tráfico de pescados, panadería y telares de lienzo. Lo mismo, con muy corta diferencia, sucede á los demas pueblos de esta jurisdiccion, no citados en este artículo, que son Aljan, Arcos, Arentey, Batallanes, Cabreira, Caleiros, Corzanes, Fiolledo, Fontenla, Fornelos, Guillade, Leiradó, Liñares, Lira, Lourido, Meder, Moreira, Oleiros, Pesqueiras, Sotolobre, y la villa capital de Salvatierra, los cuales estan situados a las orillas del Miño y faldas de los mencionados montes. *(V. Salvatierra, jurisdiccion).* Contribuye 6,014 rs 33 mrs.

RIBARROJA, V. Ord. de España, provincia de Cataluña, corregim. y obispado de Tortosa. A. O., 212 vecinos, 1,051 hab., 1 parroquia que tiene por anejo á Berrus, con una ermita cada una; 1 pósito, 1 hospital Situada en terreno escabroso, á orillas del rio Francolí. Confina por E. y N. con Valls, por S. con la Maso, y por O. y N. con Mila. Su término es bastante crecido, y medianamente fraz. Produce trigo, vino, aceite, higos y se la. Dista 43½ hor. de Barcelona y 16 de Tortosa. Contrib. 11,473 rs. 2 maravedises.

RIBARROJA, V. S. de Esp., provincia, arzobisp. y part. de Valencia; 2 AA. OO., 358 vecinos, 1,676 habitantes, 1 parroquia, 1 pósito. Situada a 3 leguas de Betera por el rumbo de S. O., á la derecha del rio Turia. Produce trigo, maiz, judías, seda, vino, aceite y algarroba. Dista 3 leguas de la capital. Contribuye 5,591 rs.

RIBAS, V. y valle R. de Esp., provincia de Cataluña, corregimiento de Puigcerdá, obispado de Seo de Urgel. A. O., 241 vec., 1,200 habitantes, 1 parroquia, 1 ermita, un hospital para viajantes. Situado á orill. del rio Fresé, sobre el cual tiene un puente de piedra, en el camino que conduce desde Olot á Puigcerdá, en un valle que consta de los pueblos siguientes: Pardinas, con un mineral de oro y plata; Brugera, con baños de aguas termales acreditados, y otro mineral de hierro; Coxans, Ventola, donde hay otro mineral de hierro; Planolas, Devesa, Campellas, Novines y Taus. En este valle hay una fragua de hierro llamada la Corba, y corren por él tres rios, el uno llamado Sagadell, de la parte del E.; del O. el Rigat, y en medio el ya dicho Fresé que mantiene su nombre hasta Ripoll, donde se une con el Ter. Confina por E. con Pardinas y Briguera, por S. con Candevanol, del corregim. de Vich; por O. con Campellas y Ventola, y por N. con Caraups y Fustaña. Produce trigo y centeno. Indust.: ganadería y tejidos de lana. Dista 28 horas de Barcelona, 9 de Puigcerdá y 3 de Ripoll, en cuyo intermedio se encuentra el pueblo de Campdevanol y una venta. Contribuye 12,002 rs. 4 mrs.

RIBAS, V. S. de España, provincia y partido de Madrid, arzobispado de Toledo. A. O., 11 vecinos, 42 habitantes, 1 parroq. aneja de Mejorada, 1 convento de mercenarios descalzos, célebre santuario del santísimo Cristo de este nombre, que está entre el rio y el pueblo. Sit. á la orilla oriental del Jarama, en terreno pantanoso y aguas salobres. Produce granos, arboledas y prados para toda clase de ganados. Industria: fábricas de cal. Dista 2½ leg. O. de la capital y 1 de San Fernando. Contrib. 2,909 rs. 17 maravedises.

RIBAS, V. S. de España, provincia de Palencia, partido de Nueve villas. A. O., 72 vecinos, 250 habitantes, 1 parr. Situada entre el canal de Castilla, el Lieza y el Carrion, con un puente sobre este último, que casi vienen á formar un triángulo á que el pueblo sirve de centro, lindando con térm. de Manquillos y Monzon. Produce trigo, cebada, legumbres y vino. Dista 3 leguas de la capital. Contribuye 2,150 rs. 4 mrs. Derechos enagenados 363 rs. 18 mrs.

RIBAS, L. S. de España, prov. y partido de Leon, jurisd. de la Valduerna, obispado de Astorga. A. P., 35 vec., 143 habitantes, 1 parroq. Situado en una llanura, á orillas del rio Duerna, con exposicion al S. Sus moradores son muy pobres por la mala calidad del terreno, que produce solo muy

Digitized by Google

poco lino y centeno. Dista 7 ½ leguas de la capital. Contribuye con la jurisdiccion.

RIBAS, L. S. de España, provincia de Zamora, partido de Alcañices, vicaría de Alba y Aliste, arzobisp. de Santiago. A. P., 32 vecinos, 135 habitantes, 1 parroquia que tiene por aneja la de San Blas. Sit. al S. O. de unos elevados cerros, á orillas de un arroyo, en terreno de mediana calidad, que ademas de los artic. generales del partido, produce trigo sembrando y barbilla, con miel basta y vino de mala calidad. Tiene algun monte y dos fuentes abundantes de agua, una de ellas ferruginosa. Dista 10 leguas de la capital. Contrib. con la cuadrilla de su partido.

RIBAS, Aldea S. de España, provincia de Soria, partido de Logroño. A. P., 43 vecinos, 210 habitantes, 1 parr. Su situacion y productos se hallaran en el artículo San Vicente de la Sonsierra. Dista 6 leguas de la cabeza de partido. Contr. 1,099 rs. 3 mrs.

RIBAS, Ald. S. de España, provincia de Aragon, part. de Cinco-Villas, arzob. de Zaragoza. R. P., 43 vecinos, 181 hab., 1 parroquia filial de Ejea de los Caballeros y de su jurisdiccion, 1 pósito, 1 hospital, una ermita. Situado en una espaciosa llanura, á la orilla de un arroyo llamado Arba, con que riega sus campos, aunque suele faltarle el agua desde el mes de mayo hasta el invierno, especialmente en los años escasos de lluvias. Hay en este pueblo algunos residuos de baños del tiempo de los romanos. Produce mucho pasto y ganado lanar, cabrio y vacuno. Se daban escelentes cosechas de granos, pero van decayendo con el descuage de los montes y la gran disminucion de aguas que esto ocasiona; fatalidad comun á casi toda la España. Dista 6 leg. de Sas y 12 N. de Zaragoza. Contrib. 5118 rs. 22 mrs.

RIBAS, Ald. S. de España en Galicia, provincia y obispado de Lugo, jurisdiccion de Deza. Es una de las que componen la parroquia de Loson (*véase*).

RIBAS, Ald. S. de España en Galicia, provincia y obispado de Lugo, jurisdiccion de Coto-nuevo, y una de las que componen la parroq. de San Miguel de Rosende (*v.*).

RIBAS, Ald. de España, provincia de Aragon, partido de Borja, obisp. de Tarazona. Situado á ½ legua de la cabeza de partido, á orilla del rio Huecha, lindando con término de Malejan y Bulbuente. Produce, granos, aceite, vino y algun cáñamo.

RIBAS, Despoblado de España, prov. y partido de Salamanca, cuarto de Val de Villoria. Situado á orilla del Tormes, lind. con Aldealuenga, la Teja y el Hoyo. Prod. granos, legumbres y pastos Dista 1 ½ legua de la Capital.

RIBAS DE MIÑO (San Esteban de), Feligr. S. de España en Galicia, provincia y obispado de Lugo, jurisdic. de Saviñao, J. O., 34 vecinos, 167 habitantes, 1 parr. que se compone de las aldeas Pesqueiras, Mosteiro, Vilamor y Toural. Su situacion y productos se hallarán en el artic. Monforte, de donde dista 3 horas N. O. Contribuye 578 rs. 29 mrs. Derec. enag. 91 rs. 2 maravedises.

RIBAS DE MIÑO [San Facundo de], Feligr. S. de España en Galicia, provincia y obispado de Lugo, jurisd. de Paradela. Merino, 16 vecinos, 81 habitantes, 1 parr. que comprende las aldeas Cerejal, Abelaira, Lombao y Abeledo. Contr. 385 rs. 10 mrs. Derechos enag. 5¼ rs. 30 mrs.

RIBAS DE MIÑO (San Mamed de), Feligr. Abad de España en Galicia, prov. obispado y jurisdiccion de Lugo. Merino. 34 vecinos, 164 habitantes, 1 parroquia que se compone de las aldeas de San Mamed, Alonga, Ribadelo, Vilacha y Mosteiro. Contribuye 506 rs. 14 mrs.

RIBAS DE MIÑO [San Victorio de], Feligr. S. de España en Galicia, provincia y obispado de Lugo, jurisd. de Saviñao. J. O., 94 vecinos, 468 habitantes, 1 parr. que se compone de las aldeas de Porto, Val, Cergos, Taiz, Trasmonte, Liñares, Ramisquierdo, Jusavila, Filgueiro, Pereira, Pacios, Amieiros, Montegrande y su anejo Santa María de Segan. Situado entre los rios Sar liñeira y Miño. Confina por E. con dicho anejo, por S. con la parroq. de Sta. Eulalia de Rebordaos, y la abadía de San Esteban de Ribas de Miño, y por O. y N. con el rio Miño. En medio de los dos rios hay una montaña llana y nada despreciable, pero sobre ellos es muy declive y pendiente. Produce vino en las orillas y vertientes del Miño, de buen paladar, principalmente el que se llama de *Abeado*; aunque de corta produccion á causa de la pobreza del terr. que es casi todo de piedra pizarra y muy costanero, por cuyo motivo es preciso sostener la tierra con paredillas de altura de ½ vara castellana, para defenderla de los

Digitized by Google

aluviones. A las orillas de este rio hay algunos terrenos, que pueden producir y producen frutas delicadas, como son peras y manzanas de varias calidades, damascos, pavias, brevas, tomates, guindas y otras varias. En lo llano de la montaña, aunque falto de aguas naturales, produce, á beneficio de las del cielo, centeno que es su mayor cosecha, trigo, cebada blanca, maiz, habas, garbanzos, guisantes y lino en poca cantidad; pero los nabos, patatas y castañas son con mas abundancia. Hay sobre el Miño, dos barcas grandes y capaces de admitir caballerías; la una llamada Sardiñeira, sita y amarrada en el lugar de Porto, de esta parroquia; tiene dos caminos, el uno se dirige por la Puente Sardiñeira, que está á la embocadura del Miño, al Saviñao, Monforte de Lemos, su valle y demas puntos; el otro atraviesa esta parroquia por junto á su iglesia, va á Santa María de Segan, en donde se divide para Porto-Marin, Lugo, Sarria y Castilla; es tambien transito desde esta parroq. y las de su inmediacion, para Chantada, Orense y Santiago. La otra barca, llamada de Pincelo, esta situada y amarrada en el lugar del mismo nombre, á la parte opuesta del Miño, y el otro estremo en esta parroquia en los términos del lugar y casa de Ramizquierdo; tiene un camino que atraviesa por medio de esta de San Vitorio, por donde los de Monforte con todo su valle y los de Caldelas transitan para las ferias de Taboada, Golada, Monterroso, Mellid, Coruña, y Santiago. Tiene esta parroquia un santuario con la advocacion de Nuestra Señora de Guadalupe, y en los dias 25 de marzo y 8 de setiembre se celebran sus respectivas festividades, á las que concurre numeroso gentío de esta comarca. Su edificio es de crucero con su cúpula en la capilla mayor de mamposteria, y el cuerpo del santuario es bastante espacioso y largo, con su artesonado de madera, figurando bóveda, con una buena tribuna, y su fachada de piedra pizarra, con sus dos torres, y en medio de ellas una galeria con su antepecho de canteria. Segun tradicion, esta abadia fue monasterio de Templarios, era coto redondo, y los abades nombraban juez y escribano. Existen en esta la cadena y grillos de la jurisdiccion del Saviñao y Sardiñeira, en donde tenia su carcel, que está demolida. Cultivan su ribera de viñedo mas de 200 forasteros, vec. de veinte y tantas parroquias distintas de la circunferencia que llevan la mejor parte de viñedo, y el producto de las siete octavas partes, quedandose los vecinos con la octava restante. Los rios Sardiñeiro y Miño, corren á poniente, y ambos son inútiles para el riego territorial por su profundidad, y que hacen penosa la salida y entrada en la parroquia por las dos barcas y Puente Peago, de madera, que esta sobre la Sardiñeira, siendo llana su salida y entrada por la parte de Santa María de Segun. Sobre dicho rio Sardiñeira hay tres molinos con siete ruedas que muelen todo el año, y sobre el arroyo Areal uno que solo muele durante el invierno. Contribuye por encabezado 1632 rs., por alcabalas 312, y por utensilios 343. Paga ademas el valor de 34 fan. de sal que saca de los alfolíes de la ciudad de Betanzos, todo por año, sin contar otras varias contrib. como situado al corregidor de Monforte de Lemos, veredas de órdenes, diputado, medio real por fuego etc. Dista de Monforte ¼ leg. N. O., 7 de Lugo, 7 de Orense, 14 de Santiago, 18 de la Coruña, 2 de la villa de Chantada, y una de Taboada.

RIBAS DE MIÑO [SANTIAGO DE], Feligresía Ord. de España en Galicia, prov., y obispado de Lugo, jurisd. y encomienda de Puerto-Marin, San Juan. J. O., 35 vec., 170 habitantes, 1 parroquia compuesta de las aldeas Pedrouzos, Escrita, Vilar, Outeiro y Tarrio; y ella es aneja de Sta. María de Gondrame, en cuyo artic. se hallará su situacion y productos. Contrib. 602 reales 18 maravedises.

RIBAS DEL SIL, Ald. Ab. de España en Galicia, provincia de Lugo, jurisdiccion de Pombeiro. Es una de las que componen la parroquia de Pombeiro [*Véase*].

RIBAS DEL SIL (SAN CLODIO), Feligresía Ecl. de España en Galicia, prov. de Orense, obispado de Astorga, jurisd. de San Clodio del Sil. J. O., 265 vecinos, 1342 habitantes, 1 parroq. que comprende las 13 ald. de San Roman, Bao, Otero, Pumares, Cabarca, Caroceiro, San Pedro, Ponsabella, Relosio, Villar de Mato, Cima de Vila, Fraga, Villanueva, y Villardonas. Este coto de San Clodio del Sil, forma la parte del Valle de Quiroga que está á la izquierda de aquel rio. Se halla dividido entre este pueblo y los de Piñeira y Rairos

Digitized by Google

que componen una sola parroquia con tres anejos. Su posicion topografica es al N., en una fértil llanura, a la falda de las montañas que vierten sus aguas en el Sil. El pueblo de San Roman está á la orilla izquierda de aquel, como á 650 varas al O. S. O. de San Martin de Quiroga. Despues de este pueblo el de mas consideracion es el de San Pedro, que está situdo a unas 1300 varas al E. de San Roman, y como á unas 600 al S. E. 4.° E. de San Martin. Entre estos dos pueblos, á la mitad del camino, está la iglesia parroquial de la real abadia de San Clodio. Los demas lugares se hallan ya en la planicie, ya en la pendiente de las montañas arriba dichas. Sus productos, indust. y comercio son los mismos que en Quiroga (*Véase*). Contrib. 98 8 reales.

RIBAS DEL SIL [San Esteban de], V. Ab. de España en Galicia, provincia y obispado de Orense, cabeza de la jurisdic. de San Esteban de Ribas del Sil. J. O., 114 vecinos, 572 habitantes inclusos los de los lugares del Pombar, Acevedo, Vilfuedo, Paradela y Saviñao; 1 parroquia que lo es la iglesia del Monasterio de Benedictinos, varias ermitas, entre ellas la de San Juan del Cachon, cerca del rio, edificada en la era 956 por el abad Tranquila. Situada en una elevada y áspera montaña, á cuyo pie, por una estrecha cañada, corre el rio Sil ya mezclado con el Cabe, $\frac{1}{2}$ legua antes de incorporarse con el Miño; en la carretera que conduce de Orense a Monforte, de la cual dista 6 horas y $\frac{1}{4}$ de camino militar, y en su intermedio se encuentran los pueblos de Piñeira, Sestin do Mato, Lamas de Campo, Portizo y la Barca. Está esta situada sobre el caudaloso rio Sil, y puede contener de 25 á 30 personas. Aunque la situacion de esta barca se indica en el mapa particular de la provincia que esta enfrente de este pueblo, no está sino $2\frac{1}{2}$ leguas mas arriba, enfrente de Amandi, en el sitio mismo donde allí se asigna la de Torbeo, que está otras 2 leguas mas arriba, y en medio de ellas está la de Paradela, por donde se pasa á la villa de Castro Caldelas, no obstante que en la misma carta se la pone en Pinol, casi 2 leguas mas abajo, en el sitio donde está la de Portobrosmo. A los dos tercios de subida de la cuesta en que esta situada la villa, se halla el grande y rico monasterio de San Esteban, que le da nombre, que antes se llamaba la *Albergueria*. Es del órden de San Benito; se ignora su origen, pero se sabe fue restaurado por Ordoño II el año 7.° de su reinado, correspondiente al 921. A esta soledad se retiró á hacer vida monastica San Ansurio, obispo de Oreuse y otros ocho de varias iglesias de Galicia, cuyos cuerpos se veneran en esta casa. Al presente es colegio de filosofia de la congregacion observante de Valladolid. Penetrada la comunidad de este monasterio años hace, de lo sumamente peligrosa que es la barca de aquel nombre, sita en la union del Cabe con el Sil, y compadecida de las infinitas víctimas, que especialmente en invierno perecen en ella; ofreció al gobierno hacer un puente, que cortando los dos rios diese comunicacion desde Orense al valle de Monforte y á la derecha del Cabe, con cuyo medio, hecha la carretera de Vigo á Benavente, debiendo tocar en Orense, ó la navegacion del Miño, á lo menos hasta allí, el puente dicho por donde debia pasar la carretera de aquella á Monforte, facilitaba sobre manera la esportacion de frutos de todos aquellos valles y su felicidad, al paso que impedia la pérdida de tantos hombres como desde entonces acá han perecido en aquella pésima barca por lo peligrosisimo del rio. El puente lo hacia el monasterio, caso que se le concediese un moderado portazgo para reintegrarse de sus gastos; pero ignoramos porque razon fue deshechado semejante ofrecimiento. Confina esta villa con las parroq. de Moura, Armarin, Loña y Villar de Cerreda, de la izquierda del Sil, Pombeiro y Fronton de la derecha. El terreno es montuoso y de pocos productos, que son castaña, centeno, maiz, pastos y algun vino en la ribera. Dista 3 leg. de la capital. Contribuye 2,521 reales.

RIBAS DEL SIL (Santa Cristina de), Felig. Ab. de España en Galicia, provincia y obispado de Orense, jurisdiccion de Santa Cristina de Ribas del Sil. J. O., 77 vecinos, 379 habitantes, 1 parroquia. Contribuye 1,849 rs.

RIBAS-ALTAS (San Pedro de), Felig. S. de España en Galicia, prov. y obispado de Lugo, jurisdiccion de Coto-viejo. J. O., 98 vecinos, 487 habitantes, 1 parroquia, compuesta de las aldeas Freijó, Bergazos, Rioseco, Vilanova, Outeiro y Sambade. Situada en el valle de Lémos. Confina por N. á $\frac{1}{4}$ hora con la villa de Monforte, y la

Digitized by Google

atraviesa el rio Cabe, muy abundante de anguilas, truchas y otros peces. Por el E. y S. la abrigan los montes llamados de Cornado, San Nicolas y Pedroso, que están plantados en gran parte de viñedo. Produce buen vino tinto y blanco; bastante centeno, trigo, cebada, maiz, muchas y buenas legumbres, castañas, fruta, nabos, patatas, y toda clase de ganados Industria: fabrica de aguardiente. En Ribas-altas pasa el rio Cabe, en el que hay un puente derribado, como otros muchos de Galicia, que, abandonados por la rotura de un solo arco, se arruinaron los restantes, por la incuria en recomponerlos, en lo que tiene no poca parte la ambicion de utilizarse con las barcas, con harto perjuicio de la comunicacion de los pueblos. Contribuye 1,721 reales 5 mrs. Derechos enagenados 655 rs.]

RIBASAR [Sta. Marina de], Felig. E. de España en Galicia, prov. y arzobispado de Santiago, jurisdiccion de Quinta. J. O, 216 vecinos, 1,063 habitantes, 1 parroquia. Situada á la márgen derecha del rio de su nombre que desagua en el Ulla, cerca del Padron, en terreno bastante montuoso; linda con las parroquias de Bastabales, Castro de Angueira, Cruces y Sorribas. Produce maiz, centeno y trigo de inferior calidad. Industria: una fabrica de papel. Contribuye 1,400 rs. Derechos enagenados 234 rs.

RIBA SECA, L. R. de España, provincia y partido de Leon, hermandad de la Valdoncina. A. P., 17 vecinos, 63 habitantes, 1 parroquia. Situado al S. de Leon; lindando con los pueblos de Oteruelo de la Vega, Villacedre y San Miguel del camino. Produce granos, legumbres, lino, pastos y ganados. Dista 1½ leg. de la capital. Contribuye 517 rs. 2 mrs.

RIBASIÉIRA [S. Pedro Fiz de], Felig. E. de España en Galicia, provincia y arzobispado de Santiago, jurisdiccion de Rianjo. J. O., 34 vec., 165 habitantes, 1 parroquia. Está a la margen izquierda del rio Sieira. linda con términos de la parroquia de Juño, y Caamaño. Su situacion, productos é industria se hallarán en el artículo Rianjo, jurisdiccion (*Véase*).

RIBAS MORTO (Santiago de), Felig. F. de España en Galicia, prov. y obispado de Lugo, jurisdic. de Cancelada de arriba. J. O., 43 vec., 212 hab., 1 parroquia, que se compone de las aldeas, Villasante, Tabul, Villar de Cucos y Pontorron. Contribuye 461 rs. 21 rs.

RIBAS PEQUEÑAS (Santiago de), Felig. R., Ab. y S. de España en Galicia, provincia y obispado de Lugo, jurisdiccion de Brollon. A. O., 66 vecinos, 335 habitantes, 1 parroq., que comprende las aldeas de Souto, Veiga y Aspera. La mayor parte de los términos de esta feligresia ocupan una hermosa llanura, y la poblacion está dividida en varios lugares, á una y á otra parte del rio Mao, comunicandose unos y otros por dos vádos y un puente de madera. Conf. por S. O. con Laparte, por S. E. con Pin, y por N. E. con el coto y feligresía de Ver, en cuyo artículo podrá verse cuales son sus productos, asi como en el artículo Brollon, jurisdiccion (*Véase*). Contribuye 1,975 reales 14 mrs. Derechos enagenados 769 rs. 14 mrs.

RIBATAJADA, V. R. de España, provincia y part. de Guadalajara, arzobispado de Toledo. A. O., 60 vec., 268 habitantes, 1 parroquia, 1 pósito. Situada en un suave declive, con esposicion al S. E., rodeada por todas las demas partes de cerros a un ¼ de legua ó ½ de distancia. Confina por N. con el Casar de Talamanca, por S. con Serracines, por O. con Valdeolmos, y por E. con Alcolea. El arroyo Torote corre á ½ legua de distancia, y suele venir bastante crecido con las aguas que recoge de los cerros, y de varios arroyuelos que le entran por derecha é izquierda. Las hermosas llanuras que hay intermedias están cubiertas de sembrados de granos, siendo el trigo uno de los que mas se prefieren en Madrid. Las viñas, que están en cultivo hace cinco años, se hallan en una fértil vega, á un tiro de piedra del Torote, y el vino que producen es de buena calidad y color. Hay dos prados, aunque no grandes, contiguos al pueblo, donde se alimenta bastante ganado lanar. Tambien produce algun aceite y legumbres. Dista 3 leg. de la capital, 3 de Alcalá, y de 6 á 7 de Madrid, intermediando Fresno de Torote, Daganzo de arriba, Ajalvir, y otros pueblos. Contribuye 3,056 rs. 6 mrs.

RIBATAJADA, V. S. de España, provincia, obispado y part. de Cuenca. A. O., 70 vecinos, 267 habitantes, 1 parr., 1 posito. La situacion y productos de este pueblo, y de los de su campo, se hallara en el articulo Torrecilla, y en el de Areos de la Sierra. Dista 5 leg. de la capital. Contrib. 1,404 rs.

Digitized by Google

25 mrs. Derechos enagenados 24t reales 4 mrs., y por alcabalas 241 rs. 7 mrs.

RIBATAJADILLA, Ald. R. de España, provincia, obispado y partido de Cuenca. R. P., 53 vec., 207 habitantes, 1 parroquia. Su situacion y productos se hallarán en el artículo Arcos de la Sierra. Está á orillas del rio Rabaque, que se incorpora con el Escabas, y entra en el Guadiela para llevar sus aguas al Tajo. Dista 4 leg. de la capital. Contribuye 1,425 rs. 9 mrs.

RIBA-TEJO, Comarca de Portugal, provincia de Estremadura, sobre la margen derecha del Tajo, empezando del límite occidental de la de Alenquer, y continuando hasta el rio de Socavem, por espacio de unas 6 leguas de largo y como 2 de ancho. Su situacion es de las mas agradables, porque las principales villas que la componen, y los términos que la rodean, se hallan entre el Tajo y una poco elevada cadena de colinas, que forma varias quebradas y vallecitos, regados con algunos arroyos, por los cuales sube la marea. Los naranjos y limoneros, los olivos, y otros árboles frutales, alternan con las viñas y con las tierras de labor, que son pingües y de muchos réditos. Como el camino real de Coimbra sigue por los pueblos de la orilla del rio, y por otra parte, ya por hallarse sobre sus aguas, ya por medio de varios canales, tienen con él comunicacion el comercio, y la frecuencia de pasageros da á todo el pais mucha actividad, y le facilita no pocas conveniencias. Su vecindario en 7 villas y 10 feligresias, consta de 3,415 fuegos y 13 380 habitantes.

RIBA TUA, V. E. de Portugal, prov. de Tras-los-montes, comarca de Villa Real. J. O., 514 vecinos, 1,826 hab., 1 parroquia, arzobispado de Braga. Produce cebollas, trigo, maiz, frutas y castañas. Dista 5 leg. E. de Villa Real.

RIBEIRA, Aldea R. de España en Galicia, prov. de Lugo, jurisd. de Villares de Parga, y una de las que componen la parr. de San Vicente de Parga [*Véase*].

RIBEIRA, Ald. S. de España en Galicia, provincia y obispado de Lugo, jurisdiccion de Somoza Mayor de Lemos. Es una de las que componen la parr. de Souto (*Véase*).

RIBEIRA, Ald. Ab. de España en Galicia, provincia, obispado y jurisdiccion de Lugo. Es una de las que componen la parr. de Buiña [*Vease*].

RIBEIRA, Ald. S. de Esp. en Galicia, provincia y obispado de Lugo, jurisdiccion de Somoza Mayor de Lemos. Es una de las que componen la parroquia de Sta. María de Tuimil (*Véase*).

RIBEIRA (San Mamed da), Felig. Ord. de España en Galicia, provincia y obisp. de Lugo, jurisdiccion y encomienda de Puerto Marin San Juan. J. O., 35 vec., 170 hab., 1 parroquia. Situada en el camino que conduce de Puerto Marin á Betanzos, cerca del rio Ferreira, lindando con término de Villar de Donas y Berbetoros. Prod. maiz, centeno, algun trigo, lino y pastos. Contr. 370 rs. 29 mrs.

RIBEIRA (San Pedro de), Felig. S. de España en Galicia, provincia y obispado de Orense, jurisdiccion de Baños de Molgas. J. O., 28 vecinos, 135 habitantes, 1 parr. Situada en terreno seco, aunque tiene algo de valle y de ribera. Reinan en él con mas frecuencia los vientos de N. y S., y en general es montuoso y fragoso el pais. Por la parte del S. corre el rio Arnoya de E. á O. Produce centeno, maiz, algun trigo, lino, castañas, patatas y pastos, frutas y legumbres y mucha abundancia de caza. Contribuye 300 rs.

RIBEIRA (San Pedro de), Feligresía S. de España en Galicia, provincia y arz. de Santiago, jurisdiccion de Cira y Loimil. J. O., 1 parroquia. Su situacion y productos se hallaran en el artículo Villar, y su poblac. está incorporada en la de su anejo San Miguel de Enquerentes. Contribuye 1,300 rs. Derec. enag. 500 rs.

RIBEIRA (San Salvador da), Felig. R. de España en Galicia, provincia y obisp. de Lugo y jurisdiccion de Ulloa. Reg. P., 15 vecinos, 72 habitantes, 1 parroquia que se compone de la aldea Jende. Situada en terreno elevado, cuyas aguas se pierden en el rio Ferreira, lindando con las parroquias de Mosteiro, Berbetoros y Moredo. Prod. centeno, patatas, pastos y ganados. Contr. 359 rs. 18 mrs.

RIBEIRA (Santa Eufemia de), Felig. Ab. de España en Galicia, prov. de Santiago, jurisdiccion de Ventosa. J. O., 40 vecinos, 195 habitantes. Contribuye 780 rs.

RIBEIRA (Santa Eugenia de), Felig. E. de España en Galicia, provincia y arz. de Santiago, jurisdiccion de Noya. J. O., 374 vecinos, 1,895 habitantes, 1 parroquia. Situada á la orilla de la ria de Arosa, cerca

Digitized by Google

de su desembocadura N. en el mar (*Véase Noya*). Sus naturales se dedican á la pesca y salazon de la sardina. Contribuye 5,661 rs. 6 maravedises.

RIBEIRA [SANTA MARINA DE], Felig. E. de España en Galicia, provincia y arz. de Santiago, jurisdiccion de Tabeiros J. O., 125 vecinos, 589 habitantes, 1 parroquia compuesta de 10 aldeas y de 100 casas entre todas. Su situacion y productos se hallaran en el artículo Paradela, Santa María de. Está en la márgen izquierda del rio Ulla y enfrente de las barcas de Sarandon. Confina por E. con Berres, por O. con el dicho Paradela y por S. con Moreira. Atraviesa por ella la carretera que desde Orense viene por Sotelo de Montes y dichas barcas á Santiago, de cuya ciudad dista 3 leguas. Prod. maiz, centeno, habas, nabos, toda clase de frutas y vino, mucha y buena pesca en el rio Ulla; todas las demas parroquias situadas en el espacio de ½ legua, á una y otra banda de este rio, desde el puente Bea hasta 4 ó 5 leguas rio arriba, vienen á ser de las mismas circunstancias que esta. Hay canteras de marmol blanco. Contribuye 3,300 reales. Derechos enagenados 1,250 rs.

RIBEIRIÑA, Ald. S. de España en Galicia, provincia de la Coruña, jurisdiccion de Soandres, arzobispado de Santiago. Es una de las que componen la parroquia de Santa María Magdalena de Montemayor [*Véase*].

RIBEIRIÑA, Ald. E. de España en Galicia, provincia y obispado de Lugo, jurisd. de Chouzan. Es una de las que componen la parroquia de San Juan da Coba (*Véase*).

RIBELA, Ald. R. de España en Galicia, provincia de la Coruña, jurisdiccion de Bergantiños, arzobispado de Santiago. Es una de las que componen la parroquia de Santiago de Vilaño. [*Véase*].

RIBELA, Ald. S. de España en Galicia, provincia y obispado de Lugo, jurisdiccion de Sarria, y una de las que componen la parroquia de Farban [*Véase*].

RIBELA, Ald. Ord. de Esp. en Galicia, provincia de Orense, jurisdiccion de Pazos de Arenteiro. Es una de las que componen la parroquia de Santa Eulalia de Readego. [*Véase*].

RIBELA, Ald. S. de España en Galicia, provincia de Lugo, jurisdiccion de Deza. Es una de las que componen la parroquia de San Esteban de Barcia [*Véase*].

RIBELA, Ald. Ord. de Esp. en Galicia, provincia de Lugo, jurisdiccion de Incio de Broza, y una de las que componen la parr. de Santa María de la Broza (*Véase*).

RIBELA [SAN JUAN DE], Feligr. S. de España en Galicia, provincia y obispado de Orense, jurisd. de Melias y Ribela. J. O. 84 vecinos, 424 habitantes 1 parroquia. Sit. á orillas del rio Miño, a 1 leg. N. de Orense. Produce buen vino, maiz y castanas. Contribuye 2400 reales.

RIBELA (STO. MARINA DE), Feligr. Ecl. de España en Galicia, provincia y arzob. de Santiago, jurisdiccion de Tabeiros. J. O. 110 vecinos, 523 habitantes, 1 parr. Para su situacion y productos [*V. Liripio, San Juan de, y Paradela Santa María*] Contr. 2025 reales Derechos enagen. dos 896 rs.

RIBELAS, Ald. S. de Esp. en Galicia, provincia de Lugo, jurisdiccion de Taboada. y una de las que componen la parroquia de Vilela [*Véase*].

RIBELLAS, L. S. de España, provincia de Cataluña, corregimiento de Figueras, obispado de Gerona. A. O., 20 vecinos, 92 habitantes, 1 parroquia. Situado en terr. áspero y montañoso. Confina por el E. con Corsavell, por el S. con San Aniol y Uja, por O. con Monas, y por N. con Vilarroja, lugar del reino de Francia, provincia del Rosellon. Produce trigo, legumbres y vino. Dista 32 horas de Barcelona, y 8¼ de Figueras Contr. 1758 rs. 4 mrs.

RIBELLAS, L. S. de España, provincia de Cataluña, corregim. de Cervera, obisp. de Seo de Urgel. A. O., 24 vecinos, 114 habitantes, 1 parroquia. Situado en terr. eminente y montañoso. Prod. trigo y legumbres. Dista 24 horas de Barcelona, 6 de Cervera, 6 de Tarrega y 4 de Agramunt. Contr. 8154 rs. 21 mrs.

RIBER, L. R. de España, provincia de Cataluña, corregimiento de Cervera, obip. de Seo de Urgel. A. O., 56 vecinos, 278 habitantes, 1 parroquia. Para su situacion y productos [*V. el art. Ostafranchs*] Está en el territorio que llaman la ribera de Scio, cuyo arroyo riega sus campos, en una llanura entre Cervera y Guisona, al N. de aquella y S. O. de esta, á 1 legua de una y otra. Produce trigo y legumbres. Dista 22 horas de Barcelona. Contr. 2151 rs. 15 mrs.

RIBERA, L. de España, provincia de Alava, valle y hermandad de Valderejo, vicaria y arcipr. de Valdegovia, diócesis de

Digitized by Google

Burgos, 15 vecinos, 71 habitantes, 1 parr., 1 ermita. Para su situacion y productos (*V. Valdercjo, valle y hermandad*).

RIBERA, Desp. Ord. de España, prov. de Valladolid, partido de Tordesillas.

RIBERA, Desp. de España, provincia de Zamora, partido de Toro. Dista 4 leg. de la cabeza de partido.

RIBERA [LA], Herm. de la cuadrilla de Zuya en España, provincia de Alava. Confina por E. con las hermandades de Iruña y Ariñez, tierras del Duque y rio Zadorra; por S. con la hermandad de Vitoria, villa de la puebla de Arganzon, condado de Treviño y hermandad de Estavillo y Berantevilla; por O. con la Granja de Arce, rio Ebro, barrio de Bayas, villa de Miranda de Ebro, y siguiendo este rio con la hermandad de Fontecha; y por N. por la parte de Villambrosa, con las herm. de Valdegovia y de Salinas de Añana, y por la de Basquiñuelas con la misma de Salinas, y las de Lacozmonte y Subijana de Morillas. Su estension de E. á O. desde la sierra de Badaya, es de 4½ leguas, y de S. á N. desde Leciñana, Manzanos, Ribaguda y Lacorzana, hasta Valdegovia, Salinas y Lacozmonte de 3 leg. La villa de Hereña y el lugar de San Pelayo, son el centro de esta hermandad, la que se compone de 6 villas, 30 lugares, y 2 despoblados, á saber:

Villas.

Hereña.	Nanclares de la Oca.
Turiso.	Ollabarre.
Comunion.	
La Corzana.	

Lugares.

Montevite.	Arreo.
Anucita.	Villambrosa.
Nuvilla.	Caicedo de Yuso.
La sierra.	Leciñana del Camino.
Villaluenga.	Molenilla.
Leziñana de la Oca.	Villabezana.
Antezana de la Ribera.	San Pelayo.
Pobes.	San Miguel.
Paul.	Carasta.
Melledes.	Ribabellosa.
Igay.	Ribaguda.
Quintanilla.	Manzanos.
Caicedo.	Castillo de la Ribera.
Arbigano.	Sopeña.
Basquiñuelas.	Salcedo.
Viloria.	

Despoblados.

La Venta de Melchora.	La Venta de la Perra.

cuyos vecindarios se verán en sus respectivos artículos.

Para su gobierno está dividida en ocho cuadrillas, á saber: primera la de Nanclares de la Oca, segunda la de Antezana, tercera la de Hereña, cuarta la de Sopeña, quinta la de Caicedo de Yuso, sesta la de Salcedo, sétima la de Turiso y Villabezana, y octava la de Ribabellosa, las cuales eligen alternativamente, de dos en dos años, un procurador general para que represente á la hermandad en las juntas generales de provincia. Hay en ella ocho justicias ordinarias; la primera para los veinte y tres pueblos de la Ribera alta, á saber:

Montevite.	Caicedo Sopeña.
Anucita.	Castillo de la Ribera.
Nuvilla.	Paul.
La sierra.	Pobes.
Villaluenga.	Arbigano.
Leciñana de la Oca.	Basquiñuelas.
Antezana de la Ribera.	Viloria.
Arreo.	Molenilla.
Villambrosa.	Villabezana.
Caicedo de Yuso.	San Pelayo.
Leciñana del Camino.	San Miguel.
	Carasta.

En estos hay un alcalde mayor y otro ordinario que duran dos años, y conocen á prevencion en las causas, de las cuales, si dieren principio ante el alcalde ordinario, se puede apelar al mayor, y de este á otros dos jueces colegas que eligen estos pueblos. La segunda justicia es peculiar de los siete pueblos de la Ribera baja, que son:

Ribabellosa,	Melledes,
Salcedo,	Igay,
Ribaguda,	y Quintanilla,
Manzanos,	

Las cuales se llamaron en lo antiguo las 7 villas. El señorío de estos pueblos nombra un alcalde mayor por dos años, y los pueblos eligen sus regidores. Las otras 6 justicias son peculiares de cada una de las 6 villas mencionadas. Los naturales son generalmente inclinados al plantio de arboles, aprovechan á este efecto los linderos de sus heredades, y las orillas de los rios Bayas, que atraviesa toda la ermita de Ntra. Sra., y

Digitized by Google

Zadorra que la baña por E. donde hay nogales, olmos y varios frutales que les proporcionan la recreacion y la utilidad. Ademas cogen trigo de varias especies, cebada, cent., habas, arbejas, garbanzos, alholva, yero, rica, maiz, lino, cañamo, nueces, manzanas, zurbas, guindas, cerezas, miel, cera, y mucho vino chácoli en los lugares de Leciñana de la Oca, Villabezana, Ribabellosa, Salcedo y Comunion, y se crian cerdos, ovejas, carneros, cabras, vacas y yeguas, y en las tierras incultas plantas aromáticas con abundancia.

RIBERA [LA], Arcipr. del obispado de Calahorra, provincia de Alava; 808 vecinos, 41 parroquias. Conf. por N. con Ormijana. Subijana y Morillas de la vicaría de Quartango, por E. con Peñacerrada, Tobera, Santurde y Mijancas de la de Treviño, por S. con Ircio, Miranda, Suzana y otros pueblos de Castilla, separados de los de Alava por el Ebro, y por O. con Fontecha, Villambrosa y Salinas de Añaná: comprende los pueblos siguientes.

Zambrana.	S. Pelayo.
Berantevilla.	S. Miguel.
Ascanzana.	Hereña.
Santa Cruz de Hierro.	Anucita.
Salinillas.	Ribabelloso.
Ocio.	Villabezana.
Berganzo.	Carasta.
Portilla.	Caicedo Sopeña.
Corzana (la).	Castillo.
Ribaguda.	Pobes.
Quintanilla.	Turiso.
Manzanos.	Paul.
Igay.	Arbigano.
Melledes.	Comunion.
Leciñana de la Oca.	Leciñana del Camino.
Antezan de la Ribera.	Salcedo.
Nubilla.	Caicedo de Yuso.
Sierra [la].	Molenilla.
Villaluenga.	Arreo.
Tuyo.	Viloria.
	Basquiñuelas.

cuyos vecindarios se verán en sus respectivos artículos, los cuales con la villa de Miranda de Ebro, sus 2 barrios de Bayas y Bardauri, Oron, Valverde, Ircio y Briñas, pueblos pertenecientes a Castilla, componen la vicaría de Miranda, cuyas juntas se celebran en la villa de Zambrana.

RIBERA (LA), Arcipr. del obisp. de Pamplona, provincia de Navarra, comprende una ciudad y 20 villas que son.

Arguedas.	Murillo el fruto.
Valtierra.	Melida.
Bervinzana.	Miranda.
Caparroso.	Olite. C.
Cadreita.	Peralta.
Carcastillo.	Pitillas.
Funes.	Santacara.
Falces.	Traibuenas.
Larraga.	Villafranca de la Ribera.
Milagro.	
Marcilla.	
Murillete ó Murillo el Cuende	

cuyos vecindarios se verán en sus artículos.

RIBERA (LA), L. de España, provincia de Asturias, concejo de Navia; 6 vecinos, 28 habitantes, parroquia de Oneta [*Véase*].

RIBERA [LA], L. de España, provincia de Asturias, concejo de Ivias; 10 vecinos, 47 habitantes, jurisdic. de Seña (*Véase*).

RIBERA (LA) (AMALLOBRICA), L. S. de España, provincia de Leon, partido de Ponferrada, jurisdic. de Bembibre. A. P., 45 vec., 176 habitantes, 1 parroquia. Para su situacion y productos [*V. Bierzo, el*]. Dista $4\frac{1}{2}$ leg. de la cabeza de partido. Contribuye 1,679 rs. 29 mrs. Derechos enagenados 184 rs. 33 mrs.

RIBERA (SAN MARTIN DE LA), Pelig. S. de España en Galicia, provincia y obispado de Lugo, jurisdiccion de Cervantes. J. O., 115 vecinos, 570 habitantes, 1 parroquia compuesta de las aldeas Tarnas, Padornelo, Balgos, Drada, Orban, Otijon, Cabana y Soto. Su situacion y productos se hallarán en el artículo de la jurisdiccion.

RIBERA (SANTA MARINA DE LA), Pelig. S. de España en Galicia, prov. y obispado de Tuy, jurisdiccion de Crecente. J. O., 97 vecinos, 407 habitantes, 1 parroquia (*V. Crecente*). Contribuye 6,605 rs. 19 mrs.

RIBERA DE ABAJO, Concejo de Esp., provincia de Asturias, obispado de Oviedo; los vecinos se espresarán en sus respectivos artículos. Se gobierna por un A. M., regidores y oficiales de justicia. Situado á la derecha del rio Nalon, al S. O. y á 1 legua de la ciudad de Oviedo, en terreno llano, ameno, abrigado y defendido de los vientos N. y S. por unas cordilleras de montes y peñas que le ciñen por estos puntos. Conf. por N. con la parroquia de Sograndio, por

Digitized by Google

S. con la de Ferreros, por E. con las de Latores y Piedramuelle, de la jurisdiccion de Paderni, y por O. con el rio Nalon que la separa de la jurisdiccion de Puerto, agregada á este concejo. En uno y otro distrito no hay mas que dos parroquias y un anejo, á saber: Priorio, Caces y Puerto, anejo. Separado hoy del concejo de la Ribera en lo civil, del coto de Caces y de la jurisdiccion de Puerto, que se describe en artículo separado, solamente comprende una parroquia titulada San Juan de Priorio, del arciprestazgo de Oviedo. En su término, que tendrá como $\frac{1}{4}$ y medio de legua cuadrado, hay 4 lugares ó aldeas, la Ribera, Priorio, Piñera y Casielles.

En Priorio se conserva un antiguo castillo y fuerte que llaman las Torres de Priorio. Se halla construido encima de un peñasco elevado 30 pies sobre el nivel del terreno que le rodea, y á distancia de 50 á 60 toesas de la embocadura del Gafo en el Nalon, precisamente en la ribera derecha de uno y otro rio: parte de la fortificacion está bastante arruinada, y de ella solo existen cuatro torres, las tres cuadradas y una cilíndrica, que al parecer tuvieron dos pisos cada una con los respectivos techos, que ahora les faltan: únense todas cuatro por sus correspondientes cortinas que se reducen á un muro de $4\frac{1}{2}$ pies de espesor, con troneras abiertas de un pie de ancho. La figura del cast. es irregular, y solo guarda la misma que la de la peña que le sirve de basa, pudiendo reputársele por un cuadrilongo imperfecto capaz de contener 300 hombres de guarnicion, pues tiene de ancho interior 80 pies, y 140 de largo: por la parte esterior se halla para defensa de la entrada un pedazo de muro en arco, igualmente atronerado; pero de mucha menor altura que el muro principal: uno y otro son obra de mampostería, y solo estan guarnecidas de sillería las puertas, ventanas, troneras y esquinas de las torres. No se conoce dentro de él vestigio alguno de casamata, cuartel ó alojamiento para tropas sino en las torres espresadas, en sus subterráneos y en el lienzo interior de las dos que están al occidente: aun subsiste el pozo, pero lleno de escombros y sin agua, y una especie de poterna ó bajada oculta hácia el rio entre peñascos y matorrales que podria ser muy útil en aquellos tiempos, tanto para la entrada de provisiones de toda especie, como para inquietar al enemigo en caso de sitio ó bloqueo; bien entendido que ni uno ni otro podrian ser de mucha duracion, asi porque no hay ámbito para almacenar víveres como porque el castillo está dominado de unas montañuelas que tiene á su N.; y pensamos que al alcance de los proyectiles que se le dirigirian desde ellas, esto á pesar de la diferencia que habia entre la fuerza de proyeccion que conocian los guerreros antiguos, y la que hoy se sigue en la tactica moderna, que de duplicada mayor distancia reduciria á cenizas toda la fortificacion en menos de una hora. Asi que solo pudo ser útil para evitar algun golpe de mano y para guarecerse en el caso de alguna invasion pasagera.

Si es cierta la tradicion que se sostiene entre los vecinos de la Ribera de abajo, parece que en la torre occidental mas deteriorada estuvo colocada la capilla ú oratorio del castillo: es de piedra ollar que abunda en el concejo de Oviedo; tambien está por cubierta de una mesa de altar, sirviendo de ara.

Dícese tambien entre los mismos que el Nalon corria antes por la parte oriental de este edificio, y seguramente no hallamos dificultad en creerlo, puesto que aun en el dia se ven señales claras de su primitivo cauce, y que en las avenidas pasa un brazo de él mostrando parte de su antigua madre; este esmero en poner por barrera á aquel rio caudaloso, y el ver en Godos y en Gobin, término de Udrion, dos puentes de piedra suntuosos que estan cortados por este lado, sumiuistra materia para hacer una reflexion, y es que la parte del O. pudo haber sido asilo de los menos poderosos ó teatro de escenas de algunos insurgentes; en todo caso lo sensible ahora es que estos dos puentes, que no distan entre si $\frac{1}{2}$ legua, quedasen inutilizados, y que no solo no hayan sido reedificados los dos arcos que faltan á cada uno, sino que ni aun hubiesen sido substituidos por alguno ó algunos de madera, teniendo el pueblo que servirse de barcas en un camino tan frecuentado.

En las inmediaciones del castillo se hallan con abundancia diamantes bastos, muchos bellamente labrados y de suficiente consistencia para cortar el vidrio. El vulgo ignorante ha dado en llamar diamantes á unas piedrecitas algo trasparentes que se encuentran en la entrada y subida al casti-

Digitized by Google

llo, y en mas abundancia entre Puerto y Caces; llegó á generalizarse tanto esta voz, que muchos, aun sujetos instruidos, estan en la persuasion, que cuando no sean tan finos y de tanto fuego como los que vienen de Asia y América, no por eso dejan de tener algun mérito y de substituir á aquellos en algunos usos: suponen que la tierra que les sirve de ganga no es de inferior calidad, y que la poca actividad del sol en este suelo es el único obstáculo de que no sean tanto ó mas perfectos. Pero repetidas esperiencias y reconocimientos que se practicaron por personas inteligentes, han manifestado á las claras que ni son de la naturaleza del diamante, aun el mas imperfecto, ni tienen su dureza, su pesadez y brillo, como que ni tampoco salen de entre ganga ó matriz, pues que se les halla aislados por la superficie de todo aquel terreno: son seguramente pedacitos de cuarzo desde el tamaño de un grano de mostaza á el de una pequeña bellota, con alguna transparencia y lustre y de color blanquecino, violado ó negro; en suma, estamos persuadidos que, atendida la facilidad con que se rompen y pierden sus angulos mediante el rozamiento y percusion de las aguas, tienen que descender muy en breve desde el supuesto estado de diamantes á el de granitos de arena, de que abundan aquellas vegas, y que, como se sabe, es de la misma especie cuarzosa.

El célebre Proust que descubrió el lúpulo que crece espontáneamente dentro del castillo, empezó á hacer varias investigaciones sobre aquel vegetal para cerciorarse si su cultivo podrá ser tan útil en España como en Holanda é Inglaterra, ya que es indígeno de su suelo, y no dudó en asegurar su grande utilidad y provecho, siempre que tengan fomento y despacho las fabricas de cerbeza. Es famosa una fuente termal que hay en este sitio y llaman la fuente de las Caldas: la reconoció é hizo analisis de sus aguas el célebre doctor don Gaspar Casal, médico de S. M., y dijo de ella: «Las aguas minerales de la fuente de Priorio, distan 1 legua de la ciudad de Oviedo: nace en una cueva 3 varas de alta, 2 de ancha y 4 poco mas ó menos de larga, fabricada por el autor de la naturaleza en un duro peñasco de piedra caliza. Es tan copioso que bastaba casi para un molino; sus aguas son en sumo cristalinas, sin sabor ni olor perceptible; salen mas calientes que las de las villas de Trillo que he visto y bebido: pero no me parece que esceden en el calor á las de Alhama de Aragon, que tambien he probado. Aseguro que he visto admirables efectos en aquellos sugetos que han pasado á tomar estos baños por achaques procedidos de humores viscosos y estancados entre las fibras musculares; y no menos en aquellos cuyos miembros estaban como paralíticos. Es notoria y singular la virtud de estos baños para corregir la infecundidad de las mugeres, pues son casi innumerables las que, tenidas por estériles sin esperanza de que concibiesen, lograron sucesion con el uso de estos baños; y tambien son muchas las que, habiendo perdido la fecundidad por algunos achaques, volvieron á concebir y parir felizmente con el beneficio de ellos. No me atrevo á escribir una palabra perteneciente á las causas de los referidos efectos ni á los minerales ó metales de quienes procede la virtud de estas nuestras aguas de Priorio. Otra fuente que dista cerca de 300 pasos de este termal, tiene el nombre de Fuencaliente, porque, tanto en verano como en invierno, tiene sus aguas tibias. Es bastante copiosa, y en ningun tiempo ni estacion del año se ha visto por lluvias manar mas, ni por sequedad menos. El sitio de esta, por mi examinado muchas veces, esta lleno de ciertas pepitas ó almendras negras, lisas y como bruñidas, de bastante peso, las cuales partidas demuestran muchas particulas como de hierro molido, y en todo el terreno vecino se encuentran muchos trozos de mineral de lo mismo. Por esto creo que asi esta fuente caliente como la termal pasan por minas de hierro». En el mismo sitio hay una buena y proporcionada casa para hospitalidad de los pobres y comodidad de las personas de todas clases que acuden, no solo del interior de Asturias, sino tambien de las provincias inmediatas, á tomar estos baños. Tiene varios montecitos en que abunda la caza de perdices, y es mucho el arbolado de robles y castaños. El rio Nalon, ciñéndole por O., le proporciona copiosa pesca de lamprea, salmon, trucha y anguila. El pequeño rio Gafo que nace en la parroquia de la Monjoya, atraviesa el concejo de E. á O. hasta desembocar en el Nalon, abunda en trucha y anguila, y con sus aguas muelen 6 molinos harineros; ambos

Digitized by Google

dan hermosura y amenidad á este sitio, el cual por su feliz situacion y temperatura es capaz de todo género de productos. Se cogen anualmente en todo el concejo 360 fanegas de escanda, 1,800 de maiz, 280 de habas, 400 de castañas, bastante lino y cañamo, frutas gustosas y delicadas, pera de diferentes clases, higos, albaricoques, pavia, ciruela, cereza, algunos limones y naranjas dulces, y sobre todo manzana, de que se pueden hacer mas de 300 pipas de sidra.

RIBERA DE ARRIBA, Conc. R. Red. de España, provincia de Asturias, jurisd. de la Iglesia y obispado de Oviedo; los vec. se espresan en sus artículos respectivos. Se gobierna el concejo por jueces y otros oficiales de justicia, que tienen su ayuntamiento en el lugar de Barco de Soto, capital del concejo, y tercera parte de voto en la junta general de la provincia. Situado bellamente, por la mayor parte en llanura, al S. de la capital de la provincia. Los colladitos y altozanos vestidos siempre de verdura, los varios montes de robles y castaños, las diferentes castas de arboles frutiferos de que esta sembrado este distrito, le hermosean en gran manera, y el caudaloso rio Nalon que le atraviesa por medio, recorriendo sus vegas, le hace ameno y delicioso. Estiende sus términos como $1\frac{1}{2}$ legua de E. á O., y $\frac{1}{2}$ de N. á S., pudiendo calcularse que ocupa un espacio de tres cuartas partes de leg. cuadrada. Linda por N. con términos del concejo de Oviedo, y de la Ribera de abajo; por S. con los de Lena y Morcin, por E. toca con los de Tuda, Ollaniego y Lena, y por O. con los de Santo Adriano y jurisdiccion de Puerto: abraza 4 parroquias ó feligresias con una hijuela ó anejo, á saber: Soto ó Barco de Soto, Ferreros, Perera (la) aldea, Tellego y Palomar. Se escluyen del total de vecinos de este concejo, los de los lugares de Argame y Perera, inclusos civil y geográficamente aquel en el conc. de Oviedo, y este en el de Morcin. El rio Nalon, enriquecido considerablemente con el de Lena, el cual se le une en término de Tellego en el sitio que dicen de Entre puentes, junto al Barco de Soto, es abundante en salmones, lampreas, truchas, esquines, y sobre todo en anguilas. En la confluencia de ambos rios hay un pozo de salmones, propio del convento de Dominicos de Oviedo: es muy notable, tanta por su abundancia como por la estacion en que se da aqui la pesca, pues está sazonada en julio y agosto, cuando no hay señal de ella en Pravia, Navia ni Ribadesella. Sobre cada uno de dichos rios, poco antes de unirse, hay un puente de madera, y enfrente de Soto un barco que da nombre á este lugar, llamándose comunmente Barco de Soto; y sobre el Nalon 5 molinos harineros, que trabajan con 16 ruedas: á 300 pasos de la confluencia, y sobre el rio Lena, hay un buen puente de piedra de tres arcos, de 60 pies cada uno con corta diferencia, el que se fabricó en el corto espacio que media desde mediados de junio de 1809 hasta fines de enero de 810. Su coste fue de 270,000 reales, cuya cantidad se estrajo de obras pias. Los vecinos de los concejos de la Ribera de arriba, Riosa y Morcin, contribuyeron con algunos jornales y maderas, y dirigió esta obra el arquitecto D. Julian Vigil. La industria de los vecinos del conc. es la agricultura, y cultivan todo género de granos y frutos comunes en el pais. La mejor tierra está destinada á prados, que producen ademas de las yerbas propias de las estaciones de primavera y otoño, mucha yerba de siega hasta en el valor de 26 ó 28,000 reales. La cosecha anual se puede calcular por un quinquenio en 1,920 fanegas de trigo y escanda, 7,300 de maiz, 670 de habas blancas, 820 de castaña, 60 de avellana, 108 de nuez, 1,960 cantaras de sidra, 170 arrobas de lino, 312 carros de yerba, 870 cabezas de ganado vacuno, 464 de lanar, 200 de cabrio y 340 de cerda: tambien cogen muy buenas y sazonadas frutas, manzana, pera, cereza, guinda, ciruela, piescos y pavias, y otras que llevan á vender á Oviedo, tráfico que les es muy ventajoso y lucrativo. Dista 1 leg. de la capital de la provincia.

RIBERA DE CARDOS, V. S. de Esp, provincia de Cataluña, corregimiento de Talarn, obispado de Seo de Urgel. A. O., 69 vecinos, 345 habitantes, 1 parroquia. Situada en un llano, rodeada de montes, y sus vecinos son todos labradores. Conf. por E. con Arros, por S. con Tirbia, por O. con Aydi y Sauri, y por N. con Casibros. Produce centeno y pastos. Dista 54 horas de Barcelona y 15 de Talarn. Contribuye 3,714 rs 6 mrs

RIBERA DE ESCONTRA (LA), Jurisd. S. de España, provincia de Leon, partido

de Ponferrada; comprende 6 pueblos con un A. O. para toda ella. Sus vecindarios, situacion y productos se hallaran en sus respectivos artículos.

RIBERA DE OVEJA, Aldea S. de Esp., provincia de Estremadura, partido de Cáceres, obispado de Coria, jurisdiccion de Granada. A. P., 130 vec., 619 habitantes, 1 parroquia aneja de Granada [*V. este art*], 1 pósito. Industria: telares de lana. Dista 31 leguas de la capital, 12 de Coria. Contr. 1,970 rs. 8 mrs.

RIBERA DEL FRESNO, V. Ord. de España, provincia de Estremadura, part. de Llerena, priorato de San Marcos de Leon. A. O., 656 vecinos, 3,174 habitantes, 1 parroquia, 1 pósito, 1 convento de monjas. Situado á 1 legua E. de Villafranca de los Barros, cerca del arroyo Valdemede y del rio Matachél. Confina con Hornachos. Su encomienda produce 40,049 rs. anuales en líquido. Produce granos, pastos, ganado lanar, algun aceite y vino. Industria: telares de lana. Es patria del célebre poeta de nuestros dias don Juan Melendéz Valdés, que nació el 11 de marzo de 1754. Dista 12 leguas E. de la capital, 7 N. de la cabeza de partido, 18 de Cáceres, 60 de Madrid y 7 S. de Mérida. Contr. 39,692 rs 21 mrs.

RIBERA DE LA POLVOROSA, L. S. de España, provincia de Valladolid, part. de Benavente. A. P., 39 vecinos, 152 hab., 1 parroquia, 1 pósito. Situado en los confines septentrionales de este partido con la provincia de Leon, en terreno llano y pantanoso, lindando con término de Algadefe, Grajal de la Ribera y Villamorisco. Prod. granos y vino, de que hacen algun comercio en los mercados de la Bañeza. Contrib. 2,014 rs. 6 mrs.

RIBERA ANCHA, Desp. R. de España, provincia y partido de Salamanca, cuarto de Armuña. Dista 1 leg. de la capital.

RIBERA SALADA, Rio de España, provincia de Cataluña, que nace en el lugar de Cambrils, del Obispado, y a 4 leguas de Solsona, en una caudalosa fuente de agua salada; corre al O. de la dicha ciudad hasta incorporarse en el rio Segra, mas abajo de Oliana. En su curso se junta con diferentes y copiosas aguas dulces, volviéndose saladas, hasta incorporarse con el espresado rio Segra. Cria buenas truchas y muy sabrosas. En la ribera hay varios molinos harineros y sierras de madera.

RIBERA-VERDE, Despoblado R. de España, provincia y partido de Salamanca, cuarto de Armuña. Sit. al pie del monte de Valcuebo, cerca del rio Tormes, lindando con Valverdon y término de Benavides. Produce granos, legumbres, frutas y pastos. Dista 2 leguas de la capital. Contribuye 44 rs. 4 mrs.

RIBERAS [STA. MARIA DE], Parroquia de España, provincia de Asturias, arcip. de Pravia de Aquende, arcedianato y obisp. de Oviedo; 352 vecinos, 1,408 habitantes, 1 parroquia. Situada en el partido ó cuarto de la Meruca, á la derecha del rio Nalon, y en la falda de las montañas que vienen desde Cándamo á fenecer en este rio. Confina por N. con la Corrada y Soto del Barco, por S. con la antigua parroquia de la Llera, inclusa hoy en la de Santiañes, sirviendo de línea divisoria el arroyo que baja de Santa Eulalia al rio Tiñoso, y con la de Fenolleda de Cándamo, y por O. con Satiañes, mediando el Nalon. Se compone de varias casas dispersas y de los lugares de Santa Eulalia, Veneros (los), Llamera (la), Truebano (el), Arenas, Cotollano, Monte de Rey, Carrocero, Nogales (los), Rabias (las), Ucedo, Riveras, Pumeda, Bernadal (la), Barrera [la] y Uz [la]. El lugar de Riveras es hermoso y esta bien poblado y cultivado.

RIBERAS DE MIÑO [SAN ANDRES DE], Feligresía S. de España en Galicia, prov. y obispado de Lugo, jurisdiccion de Moreda; 79 vecinos, 390 habitantes, 1 parroquia que comprende las aldeas Barreal, Carballo, Cabo de Aldea y Portabad. Su situacion y productos se hallarán en el artículo Monforte, de donde dista 3 horas O.

RIBERAS DEL SOL [SAN CRISTOBAL DE LAS], Feligresía S. de España en Galicia, provincia y obispado de Mondoñedo, jurisdiccion de Galdo. J. O., 113 vecinos, 564 habitantes, 1 parroquia. Situada al pie de unas grandes montañas, en terreno poco fértil y bañado por el rio llamado Sor, de bastante caudal. Produce por un quinquenio 500 fanegas de maiz, 600 de trigo, cebada y centeno, 1,000 arrobas de patatas, 60 de castañas y garbanzos, con 10,000 azumbres de vino. Contribuye 1,274 reales 6 maravedises.

RIBERITA, L. S. de España, provincia, y obispado de Salamanca, Roda de Garci-Rey. A. P., 2 vecinos, 9 habitantes. Pertenece al condado de Ledesma [*Véase*].

Digitized by Google

RIBERO [**San Feliz del**], Felig. E. de España en Galicia, provincia y obispado de Orense, jurisdiccion de Bande. J. O., 119 vecinos, 576 habitantes, 1 parroquia. Sit. á orilla del rio Limia. Confina por N. O. con Bande, por O. con Garabelos, por S. con el dicho rio, por E. con Guin y Castillo de Celme, y por N. E. con Carpazas (*Véase Limia*). Produce maiz, algun centeno, patatas y pastos. Contribuye 1,000 rs.

RIBERO DE AVIA, Valle de España en Galicia, provincia y obisp. de Orense, y parte en el de Tuy. Sin embargo de haber en Galicia muchas y abundantes riberas, la del rio Avia es llamada por Antonomasia Ribero; éste forma un canal tirado por medio de dos elevadas montañas de N. á S.; le baña por su fondo, ademas de varios riachuelos que de ellas se desprenden, el rio de su nombre. Su longitud es de S. á N., y tomada de Ribadavia, su capital, á Salou, es de 2 leguas; su latitud, en la mayor estension, es de $\frac{3}{4}$ legua. El terreno es desigual y montuoso, pero proporcionado sobremanera para producir con abundancia los mas delicados y gustosos frutos. Su clima es templado, y generalmente sano, aunque en la proximidad del rio, en verano, suelen percibirse las fiebres intermitentes, originadas por los remansos de aguas que hacen las muchas presas de molinos que ocupan ambas márgenes, que uno y otro podia quitarse, como se dirá. Las carnes son saludables: las frutas son delicadas, distinguiéndose entre éstas las de hueso, como son melocotones y pavías; produce tambien varias y sazonadas hortalizas (aunque mas podrian promoverse); algun lino, castaña, habichuela, trigo y centeno, bastante maiz, naranjas y limones de muy buena calidad. El vino es la cosecha principal, y con la que casi esclusivamente se sostienen sus moradores. Es, especialmente el llamado *tostado*, de tan recomendable calidad que, sin embargo de hallarse inculta una gran parte del terreno, su escabrosidad y las muchas poblaciones y caseríos que le ocupan, se hallan fundados sobre su producto todos los vínculos del Ribero y varios de la montaña, y estan dotados asi mismo en 2000 ducados, por lo menos, uno con otro, los 25 curatos que comprende el canal, sin contar el monasterio de monjes Bernardos de S. Clodio, cuya comunidad de 50 á 60 individuos, funda sus cuantiosas rentas sobre dicho artículo. No es raro verse en el Ribero parra que produzca por sí de 30 á 40 arrobas ó cantaros de vino. No obstante, la agricultura no ha llegado todavía al incremento que debiera, ni la entienden en todas sus partes, como era de desear. Los habitantes de este hermoso pais se hallan reducidos a casi este solo artículo para su sustento, pero es por culpa suya, pues tienen terreno mas a propósito para granos y otros artículos que para viñedo, suficientes para sufragar á su sustento en años que careciesen de aquél. En la parte llana y á las inmediaciones del rio, se pierde casi todos los años, abrasado por las heladas de abril, cuyo daño causa la proximidad del Avia; motivo porque ya hace años dió el Gobierno orden para que en dicha parte se arrancase el viñedo y se sembrasen granos y otras semillas; pero no se ha llevado á efecto. De este modo habria granos suficientes para todo él y aun para estraer, y con ellas un sostén en los años escasos de vino, sin que por eso se minorase éste, pues se podia trasladar su cultivo a los collados, en cuyos sitios fue antiguamente tan recomendable, que habiéndose deteriorado notablemente, no pudo jamas borrarse su antigua y acreditada memoria. La vega de San Cristobal y las restantes de ambas orillas del Avia, claman por que se saquen de este rio dos acéquias para su riego. Años atras hubo proyecto formal, y para ello debian tomarse las aguas por medio de una presa en Pazos de Arenteiro, debiendo llegar ambas á Ribadavia; pensamiento que es sumamente sensible no se haya realizado; pero seria de desear que la acequia que saliese por la margen izquierda, llegase á la peña llamada do Trade, punto de la confluencia del Avia y Miño, y luego continuandola por Santa Marta hasta Ventoselas; quizá asi se podria regar esta vega por si no se pudiese verificar con las aguas del último de un modo menos costoso. Y la de la derecha, que debia regar con todo lo demas el terreno inculto que hay desde el puente de San Clodio hasta Bieite, llamado a Carreira Longa, llegase al lugar de Francelos, para regar de este modo aquella parte de llanura de la derecha del Miño. Verificado esto, se podrian trasladar a las acéquias los molinos que ocupan las márgenes del rio, y aun establecer algunas fabricas, y quitadas asi las presas existentes en él, sin duda se minorarian ó desaparecerian enteramente

Digitized by Google

las fiebres referidas. La poblacion de este canal es tan numerosa, que mas bien parece una ciudad continuada que un terreno sembrado de diferentes pueblos. Sus moradores son laboriosos, pero poco industriosos y muy adictos á las rutinas de sus mayores, pues nada quieren innovar; y asi es que casi desconocen los progresos hechos en la agricultura, con notable daño de sí mismos. Son robustos, de animo alegre y festivo, sumamente aficionados á la música, baile, representaciones dramáticas y demas diversiones; de costumbres y modales civilizadas y agradables en las que asi como en el aliño, compostura y finura de vestir, segun su clase, se distinguen notablemente de los convecinos. Las mugeres son de bella disposicion y de mas que regular hermosura; se abstienen de las labores del campo y se emplean regularmente en elaborar encajes finos, toda clase de botones de hilo, que son muy estimados, y en hilar aquel tan especial que suele venderse á 12 y 16 reales la onza. Otra de sus ocupaciones en los ratos libres es tejer lienzo para el consumo de sus casas y beneficiar lo sobrante. ¡Ojalá que lo fuese asimismo el cultivo de la seda, á que está convidando el pais, y que pudiera servirles de infinito socorro. Dista 12 leguas de Santiago, 22 de la Coruña, 9 de Vigo, 7 á 9 de Tuy, 4 de Orense y 3 de Portugal.

RIBEROS DE LA CUEZA, L. R. de España, provincia y obispado de Palencia, partido de Carrion. Regidor P., 45 vecinos, 183 habitantes, 1 parroquia, 1 pósito. Situado al O. de la Cueza, que no es mas que el depósito de aguas que provienen de lluvias ó nieves, por lo que algunas veces inunda y destruye los sembrados de todo el valle por donde corre. Le divide de Campos una cordillera que al ' de leg. á la parte del O. se estiende hasta el Serron, cerca de Villaumbrales. Al N. estiende su térm. ½ de legua por un páramo propio para pastos de pan. lanar [*V. Villanueva del Rebollar*]. Produce granos, yeros, pocas legumbres y vino flojo. Dista 2 leguas de la cabeza de partido. Contribuye 1,612 reales 5 maravedises.

RIBERT, L. S. de España, provincia de Cataluña, corregimiento de Talarn, obisp. de Seo de Urgel. A. O., 40 vecinos, 196 habitantes, 1 parr. Sit. en terr. montanoso, y quebrado. Confina por el E. con Torralla, Sensui y Torallola, por el S. con Salas, y por el N. con Espluga de Serra y Serradell. Produce trigo, vino y aceite. Dista 42 horas de Barcelona y 3 de Talarn. Contr. 1,753 rs. 20 maravedises.

RIBES ALBES, L. S. de Esp., provincia de Valencia, partido de Peñiscola A. O., 146 vecinos, 607 habitantes, 1 parroquia. Situado al S. de la Alcora y á una hora de distancia, á la izquierda del rio Millares, pero su terreno es montuoso. Produce trigo, maiz, seda, higos, algarrobas, poco aceite y algunas hortalizas, que se riegan con las aguas del espresado rio. Dista 10 leguas de la capital y de la cabeza de partido. Contribuye 3,673 rs.

RIBESLA, Concejo S. de Esp., provincia y partido de Leon. Comprende su jurisd. cuatro pueblos con alcalde ordinario sujeto al corregidor de la capital. Sus vecindarios, situacion y productos se hallaran en sus respectivos artículos.

RIBILLA DE BARAJAS, V. S. de Esp., provincia, obispado y part. de Avila, sexmo de Covaleda. A. O., 37 vecinos, 142 habitantes, 1 parroquia, 1 pósito, 1 hospital para forasteros. Situada en una colina con el rio Zapardiel al O., que aunque de corto caudal y seco en el verano, el término abunda de aguas por los muchos manantiales que hay en sus prados, en los que tienen el pasto suficiente los ganados del pueblo. Al mismo rumbo, y á ¾ legua, se ve un palacio que antiguamente fue castillo, llamado Castro Nuevo, y es propio del duque de Alba, correspondiente á la provincia de Salamanca. En él hay una habitacion para el guarda del monte que produce poca bellota, y de cuyos pastos se aprovecha bastante ganado vacuno, cabrio, lanar y algunos de cerda. La estension de su término es de 1,000 fanegas; 843 de tierras cultivadas, de las cuales 190 de primera clase destinadas á trigo y cebada; 240 de segunda á trigo y garrobas; 413 de tercera á centeno; fertilidad general 4 por 1; tierras que se siembran cada año 422; que descansan un año 422; empleadas en granos 843; en legumbres 50; en pastos naturales 120; tierras concejiles 7; cultivadas por sus propietarios 37; por arrendadores 806; de mayorazgos cultivadas 602; de capellanías cultivadas 33; de comunidades religiosas cultivadas 114. Es pueblo escaso de aguas. Prod. el campo de Ribilla granos y demas semillas

Digitized by Google

y garbanzos. Dista 7 leguas de la capital. Contribuye 1,508 rs. 9 mrs.

RIBILLA DE LA CAÑADA, Despob. R. de España, provincia y part. de Avila, sexmo de S. Pedro. Dista 7 leg. de la cap.

RIBILLAS; Rio de España que nace en la provincia de Estremadura, cerca del Almendral; atraviesa los términos de Valverde de Leganés, donde toma el nombre de Valdesevilla y de Valverde de Olivenza, y entra en el Guadiana en las inmediaciones y al E. de Badajoz.

RIBON, Aldea S. de España en Galicia, provincia de Lugo, jurisdiccion de Buron. Es una de las que componen la parroquia de Santa Maria de Lamas (*Véase*).

RIBON (Santa Mariña de), Feligresia S. de Esp. en Galicia, provincia y obispado de Lugo, jurisdiccion de Navia de Suarna. J. O., 1 parroquia compuesta de las aldeas Murias del Camino y Santa Marina. Su poblacion, situacion y productos se hallarán en el artículo Puebla de Navia (*Véase*). Contribuye 282 rs. 22 mrs.

RIBOTA, L. R. de España, provincia y obispado de Santander, partido de Laredo, valle de Mena. Reg. P., 16 vecinos, 67 habitantes, 1 parroquia. Situado en una altura, cuyo término produce trigo, maiz y ganado (*V. Mena valle, con quien contribuye*). Dista 20½ leguas de Burgos.

RIBOTA, L. S. de Esp., provincia de Burgos, partido de Aranda de Duero, comunidad y tierra de Ayllon, obispado de Sigüenza. A. P., 48 vecinos, 190 habitantes, 1 parroquia que tiene por aneja la de Aldealazaros. Situado en terreno fértil, regado por el rio Arroyero que viene de Riaza; tiene varios prados plantados de nogueras, y propios para el cultivo de toda clase de frutas, en los cuales se crian muchas yerbas medicinales. Produce 4,000 fanegas de todo grano, y 1,000 cabezas de cria de ganado lanar. Su industria se reduce á la agricultura y pastoreo. Dista 22 leg. de Burgos. Contribuye con la comunidad.

RIBOTA, L. R. de Esp., provincia y partido de Leon, concejo de Sajandre. A. O., 21 vecinos, 79 habitantes, 1 parroquia. Situado en los confines septentrionales de esta provincia con la de Asturias, al pie del puerto de Sapaso, lindando con término de Bierdes y Soto. Produce granos, legumbres, patatas, pastos y ganados. Dista 16 leguas de la capital. Contribuye con el concejo.

RIBOTA, L. de Esp., prov. de Asturias, concejo de Laviana, parroquia de Lorio. (*V. este art.*).

RICABO, L. de Esp., prov. de Asturias, concejo de Bimenes; 2 vecinos, 9 habitantes, parroquia de San Julian (*Véase*).

RICABO (San Bartolomé de), Parroquia de Esp., provincia de Asturias, concejo y arciprestazgo de Quirós, decanato y obispado de Oviedo; 48 vecinos, 235 habitantes, 1 iglesia matriz, 3 capillas. Sit al E. y orillas del Pioza y O. de la montaña. Se compone esta parr. de dos barrios muy inmediatos; tiene muy pocas heredades, pero bastante regulares; abunda muchisimo de prados de mediana calidad, y sus pastos son muchos y bellísimos; es la parroquia mas inmediata al puerto de Ventana. Comprende el lugar de Bucida, distante ½ de legua, y situado al pie de la peña de Parada y lado occidental del Pioza. Las heredades de este lugar son poquisimas y escasas; tiene sus buenos prados que riega un arroyo de buena agua, y sus pastos son unos con los de Ricabo. Contribuye 276 rs. 30 mrs.

RICARDEL, Rio de España en Cataluña (*Véase Muga*).

RICLA (Nertobriga), Villa Secular de España, provincia de Aragon, partido de Calatayud, obispado de Zaragoza. A. O., 500 vecinos, 2,392 habitantes, 1 iglesia parroquial con cabildo, compuesto de un cura y 5 beneficiados, hospital para los pobres enfermos del pueblo, 1 escuela de primeras letras, y 1 pósito. Situada al pie y falda de una pequeña colina aislada, al O. de Zaragoza, con exposicion al S., cerca de la sierra del pueblo y montañas de la Planilla, que estan á su derecha, á la márgen izquierda del rio Jalon, bien poblada en sus dos orillas de hermosas arboledas de alamos y chopos, en casi toda la estension de su término, que es de 1½ legua de longitud y ½ de latitud. Hay ademas un paseo arbolado en regla, con dos calles, aunque cortas, á la misma orilla del rio y del pueblo. Confina por N. con el término de Epila, por S. con la Almunia, por E. con término de Calatorao, y por O. con el de Niguella. Tiene título de Condado, y ocupa el terreno de la antigua Nertobriga, pueblo de los confines de la Celtiberia. Produce su vega trigo, cañamo, maiz y aceite, en grande abundancia, cebada, habichuelas, patatas, ajos, hortaliza de todas especies, y una

Digitized by Google

inmensa variedad de frutas, entre las que hay algunas muy esquisitas, principalmente peras, duraznillas y melocotones, que los arrieros castellanos suelen transportar á Madrid: la cosecha de vino es corta y de inferior calidad. Dos canales de riego, estraidos del Jalon, fertilizan la mayor parte de sus tierras, y el Grio, que desagua en aquel rio á ¼ de hora del pueblo, riega la restante porcion de tierra, especialmente de sus vasto olivares. Hay en su término canteras de mármol negro con manchas blancas. Industria: dos molinos harineros, á ½ hora de la poblacion; otro dentro de ella en un arrabal; otro de aceite, á cuyas máquinas da movimiento el agua corriente; dos fábricas de papel de estraza y dos de aguardiente comun. Sus montes estan cubiertos de pequeños arbustos, como romero, tomillo etc., y pueden mantener de 6 á 8,000 cabezas de ganado lanar. Es patria de *Abdella-Ben-Mahomat Ben-Deri-Altagibi*, vulgarmente llamado *Alribli*, escritor árabe. Dista 7 leg. de Zaragoza, 4 de Calatayud, 2 de Epila, y ½ de la Almunia. Contribuye 27,000 rs. 16 mrs.

RICOBAYO, L. S. de España, provincia de Zamora, partido de Carbajales. A. P., 40 vecinos, 162 habitantes, 1 parroquia, 1 pósito. La parte arruinada de la antigua iglesia, que esta junto al puente, en el sitio que ocupó el pueblo en la antigüedad, se ha destinado para posada de los transeuntes. Situado en terreno escabroso, á orillas del Esla, donde hubo en tiempo de los romanos un famoso puente, del cual aun se conservan vestigios; linda con Valdeperdices y Muelas. Prod. trigo, centeno, legumbres, setas, algun ganado lanar, y poco vino. Industria: hacer carbon. Dista 5 leguas de la capital, y 2 de la cabeza de partido. Contribuye con la cuadrilla de él.

RICONCHOS (LOS), L. R. de España, provincia de Palencia, partido de Reynosa, arzobispado de Burgos. R. P., 60 vecinos, 286 habitantes, 1 parroquia. Situado en la hermandad de Carabéos, á la margen izquierda del rio Ebro. Confina por N. con Bustasúr, por E. con la merindad de Valdeporres, por S. con Loma Somera, y por O. con el espresado rio, sobre el cual tiene un buen puente. Sus productos son los indicados en el artículo Reynosa. Dista 3 leguas de la cabeza de partido. Contribuye 1,218 rs. 13 mrs.

RICOTE, Valle de España, provincia de Murcia, partido de Cieza. Se compone de las villas de Ricote, aunque está fuera de lo que propiamente se llama valle, Albaran, Blanca, Ojos, Ulea y Villanueva, cuyos vecindarios se hallarán en sus respectivos artículos. Como á ½ legua mas abajo de Cieza se introduce el rio Segura, entre dos sierras paralelas, cuya direccion es de N. N. O. á S. S. E., tan unidas por algunos sitios que apenas dan paso al rio, despues de vencidas mil dificultades, como se ve hoy dia en el estrecho llamado del Sorbente, en el que está cortada por dicho rio una sierra que lo atraviesa, conociéndose en la piedra los roces sucesivos, hechos en el espacio de los siglos, y los enormes pedruscos, por entre los cuales pasan las aguas, ocultándose á la vista. En tiempo de avenidas ofrece una vista magestuosa, formando un grande estanque, pequeña idea del que debió existir en los siglos remotos. Como á ¼ de leg. de la entrada en el referido valle, y en la confluencia de la rambla del Moro, está la presa que da riego á la villa de Albaran y Blanca, ambas á la izquierda del rio, partiendo una grande acequia por cada lado. A corta distancia empiezan las hermosísimas huertas de limones y naranjas, que son su cosecha principal, granadas, higos, y demas frutas conocidas, descollando entre esta diversidad de árboles la magestuosa palmera, cuyo fruto compite con el de Berberia. No hay pluma que pueda describir la hermosura de estos sitios encantadores, ni las obras que se han ejecutado para proporcionar riego á terrenos que, por su cortedad y mala proporcion, parece imposible puedan resarcir los gastos en muchas generaciones; pero sucede lo contrario. La sierra del N. está muy escarpada, y presenta esposiciones favorables. No son obstáculos los barrancos y torrentes secos que se despeñan; á estos los sujetan á cauce, los profundizan, construyen un puente sólido en toda su longitud, ponen encima dos ó tres varas de tierra, y lo plantan, formando un deliciosísimo y productivo huerto. No se contentan con esta adquisicion, sino que escarpan la parte del cerro, y unas si es tierra, ensanchan la area, y forman un espaldar de parras, cuyas uvas duran en ellas hasta febrero. Ultimamente, ponen sobre este escarpado higueras de pala, que les sirven de cercado.

Digitized by Google

Otras veces taladran cerros, otras elevan el agua á una considerable altura, y otras, en fin, hacen obras de mil clases. Es tal el producto de lo que llaman agrara ó fruta de ácido, que de estas cinco villas solamente se surte toda la provincia, las de Cuenca, Mancha, Guadalajara y Toledo, la capital del reino, y una gran parte de las Castillas, llevándolas hasta Vitoria, de donde traen todo el herraje. Es tan productivo el plantío de esta clase de árboles, que como esté en terreno abrigado, y se riegue de pie, hay tahullas que arriendan á mil reales anuales. Una tahulla equivale á 1,000 varas cuadradas, ó 100 estadales cuadrados de á 12 pies. Tiene el valle de longitud desde la huerta de Cieza hasta los baños de Archena unas 3 leguas; su anchura es indeterminada y siempre pequeña. La cuesta que hay para pasar el estrecho del Sorbente y la plaza de Villanueva son los dos puntos de vista mas hermosos. No se puede estar — primavera en estos sitios, pues trastornan la cabeza, al que no esta acostumbrado, los olores balsámicos de tanta variedad de árboles.

Solo falta á la felicidad de estos pueblos el establecimiento de una fábrica de acido cítrico. El limon y naranjo cargan infinitamente de fruto; de modo que en el invierno un pequeño viento derriba muchísimos: si estos se pudren en la tierra, la inutilizan por muchos años, y asi es que los dan de valde, ó pagan para que los arrojen al rio: con la fábrica no sucederia asi.

RICOTE, V. Ord. de España, provincia de Murcia, obispado de Cartagena, partido de Cieza, vic. de Yeste *verè nullius*. A. O. y Regidor, 383 vecinos, 1,656 habitantes, á parroq. que tiene por aneja á la de Ojos, 1 pósito. Es cabeza del valle de su nombre, y pertenece á la encomienda de la Orden de Santiago, que en el dia posee el Serenísimo Señor Infante D. Francisco de Paula. Tiene dicha Orden una casa en esta villa, en que reside el administrador de las cinco que pertenecen á esta encomienda. (*Véase el valle*). El nombre de esta villa es de origen arábigo, y se halla situada en el valle de su nombre, cerca de por todas partes de sierras pobladas de maderas muy útiles, y de escelentes pastos. Su huerta, que escede de 1,000 tahullas, por estar escasa de aguas, a causa de no tener mas que la de una fuente que nace al pie de una sierra, no fructifica; y asi en mas de dos terceras partes está plantada de olivos, que se hacen muy grandes, y hay algunos tan antiguos, que el troneo se ha dividido en dos ó tres partes ó gajos, distantes uno de otro mas de una vara. El aceite que se coge es muy claro y de buen sabor, á causa de que la aceituna no se desmuñe, sino que se espera á que despues de madura caiga al suelo, de donde la recogen mugeres y niños. En medio de la huerta hay una ermita dedicada á Nuestra Señora. Tambien se produce espontáneamente en dicha huerta una yerba muy purgante que llaman comunmente yerba de Ricote: á ½ de leg. del pueblo hay una fuente que sirve para el abasto de los vecinos, en la sierra que, por pertenecer al pueblo, la llaman de Ricote. En un cerro inmediato hay un pozo para recoger la nieve, en donde se conservan vestigios de un antiguo castillo de moros. Los vecinos de la villa cultivan tambien dos campos de secano que se hallan á 2 leguas de ella, el uno al O., que por estar dentro de la jurisdiccion se llama de Ricote, y el otro esta situado al S., y se llama la Alquibla, con alusion á su posicion topográfica, conservando hasta el dia de hoy el nombre árabe de Alquibla, que significa aspecto ó situacion al Mediodia. Por las memorias recogidas para la vida del Santo rey don Fernando III, consta que se coronó por rey en el año 1228 un moro llamado Haben Hut, que despues fue de Murcia. Produce 1,500 fanegas de trigo, 250 de cebada, 140 de maiz, 750 arrobas de aceite, frutos, seda y ganados. Industria: 2 hornos de cocer pan, 2 molinos harineros y 3 de aceite. Tambien se emplea la gente pobre en el esparto, del que forman cordeles, cuerdas, y una especie de calzado que llaman espartenas, de que surten el mercado de Murcia y el arsenal de Cartagena. Dista 5 leguas de la capital, 59 de Madrid y 40 de Granada. Contribuye por todas rentas 25,080 rs. 10 mrs, de los cuales corresponden a rentas provinciales 8,381 rs. 18 mrs.

RICOZ (LA), L. de España, provincia de Asturias, concejo de Salas; 17 vecinos, 75 habitantes, parr. de Doriga (*Véase*).

RIDAURA, V. Ab. de España en Cataluña, corregimiento de Vich. [*Véase Riudaura*].

RIDERA, L. de España, prov. de Asturias, concejo de Cangas de Tineo, partido y arciprestazgo de Sierra, de la parroquia

Digitized by Google

de Ambres (Santa Eulalia) [*V. este art.*].

RIEGA, Aldea de España, provincia de Asturias, concejo de Avilés, jurisdiccion de Castrillon, parroquia de Pillarno (*V. este artículo*).

RIEGO, Barrio de España, provincia de Asturias, concejo de Llanes; 24 vecinos, 105 habit., parr. de Vidiago [*V. este art.*]. Dista ¼ cuarto de legua al O. de la parroq.

RIEGO, Rio de España en Andalucía. (*V. Guadalquivir, rio*).

RIEGO DE AMBROX, L. R. de Esp., provincia de Leon, partido de Ponferrada, obispado de Astorga; exento. A. O., 46 vecinos, 186 habitantes, 1 parroquia. Situado en la mitad del declive del puerto de Fonecvadon, y en la misma carretera. Produce poco trigo, bastante centeno, patatas, hortaliza, yerba, y alguna cria de ganado vacuno y lanar. Industria: comercio de manteca. Dista 2 leg. E. de la cabeza de partido. Contribuye 2,297 rs. 11 mrs.

RIEGO DE LOMBA, L. S. de España, provincia de Valladolid, part. de la Puebla de Sanabria, obispado de Astorga. A. P., 19 vecinos, 83 habitantes, 1 parroquia. Sit. en un llano, á ½ legua N. O. de la Puebla. Produce frutas, centeno, lino y pastos para la cria de ganados. Contrib. 299 rs. 25 mrs. Derechos enagenados 82 rs.

RIEGO DEL CAMINO, V. R. de Esp., provincia de Zamora, partido de las Villas del Pan. A. O., 90 vecinos, 279 habitantes, 1 parroquia, 1 pósito, mediano caserío. Sit. en la carretera que conduce desde Zamora á Benavente, entre dos montañas, y á orillas del rio Esla. Produce granos. Dista 5 leguas de la capital, en cuyo intermedio se encuentran Cubillos y Piedrahita. Contribuye 2,563 rs. 28 mrs.

RIEGO DEL MONTE, L. S. de Esp., provincia de Leon; exento. A. O., 36 vec., 160 habitantes, 1 parroquia aneja de Villanueva de las Manzanas, que dista ½ legua, cerca del rio Esla. Produce yerba, trigo, centeno, vino, y maderas de chopo, nogal y álamo blanco. Dista 3¼ leg. de la capital, otro tanto de Valencia de Don Juan, y 1½ de Mansilla. Contr. 416 rs. 26 mrs. Derec. enagenados 72 rs. 28 mrs.

RIEGO DE LA VEGA, V. R. de Esp., provincia de Leon; exenta. A. O., 115 vec., 462 habitantes, 1 parroquia. Situada en una ladera, entre una vega y un paramal estéril, á cuya estremidad hay un monte de encina. Produce trigo, cebada, centeno y lino. La industria de sus habitantes consiste en algunos telares de lienzos y estameñas. Dista 7 leguas de la capital. Contr. 3,095 rs. 19 mrs. Derechos enagenados 370 rs. 5 mrs.

RIEIRO, Aldea S. de España en Galicia, provincia y obispado de Lugo, jurisdiccion de Buron. Es una de las que componen la parroq. de Santiago de Bruicedo [*Véase*].

RIELO, Ald. Ab. de España en Galicia, provincia y obispado de Lugo, jurisdiccion de Meyra, y una de las que componen la parr. de Santa Maria de Meyra [*Véase*].

RIELO, Aldea S. de España en Galicia, provincia de Lugo, jurisdiccion de Deza, y una de las que componen la parroq. de San Juan de Palmon [*Véase*].

RIELVES, V. S. de España, provincia arzobispado y partido de Toledo. A. O., 73 vecinos, 251 habitantes, 1 parroquia, 1 pósito. Situada en un valle llano y raso. Confina por el E. con Villamiel, al S. con Alba-real, al E. con Torrijos; y á ½ legua por la parte meridional pasa el Tajo. Prod. granos y algunos ganados lanares bastos. Dista 3 leguas de la capital, y 1½ horas de camino militar de la venta de Calvin [*V. Torrijos*]. Contr. 6,503 rs. 6 mrs.

RIELLO, Parr. de España, provincia de Asturias, concejo de Teverga, obispado de Oviedo, 1 parroquia, 57 vecinos, 283 hab. Consta de los lugares de Coañada, Montecicllo y Berrueño; cuyos vecind. se veran en sus artículos. Contr. 237 rs. 19 mrs. Derec. enagenados 32 rs. 29 mrs.

RIELLO, L. S. de España, provincia y partido de Leon, concejo de Villamor y Riello, obispado de Oviedo, vicaría de San Millan. A. O., 23 vecinos, 96 habitantes, 1 parr. Situado entre dos arroyuelos, que, aunque escasos de agua, fertilizan su terr. y producen yerba, centeno y ganado. Dista 6 leguas de la capital. Contr. con el concejo.

RIENDA, L. S. de España, provincia de Guadalajara, partido y obispado de Sigüenza, tierra de Paredes de Sigüenza. A. P. 28 vecinos, 128 habitantes, 1 parr., 1 pósito. Situado á 4 leguas de Sigüenza, lindando con términos de Parades, la Riva de Santiuste, y Val del Cubo: terreno cubierto de cerros aislados, con valles calizos, que producen granos, legumbres, y gan. lanar. Contr. 1,035 rs. 12 mrs.

RIENDA, Coto Red. Ecl. de España, provincia de Aragon, part. de Cinco-villas,

Digitized by Google

obispado de Pamplona. A. O., pertenece á las monjas de San Benito de Jaca.

RIENSENA, L. de España, provincia de Asturias, concejo de Llanes, 14 vecinos, 61 habitantes, parroquia de Nueva (*V. este artículo*). Dista 1½ leguas al O. de Nueva.

RIERA, L. de España, provincia de Asturias, concejo de Gijon, de la parroquia de Cenero ó Ceñero (*V. este art.*). Tiene 18 vecinos y 87 habitantes.

RIERA, Ald. de España, provincia de Asturias, concejo de Langreo, parroquia de Riaño (*V. este art.*).

RIERA (la), Coto de España, provincia de Asturias, concejo de Bimenes, 61 vec., 277 habitantes (*V. el concejo*). Contrib. 263 reales 3 mrs.

RIERA [LA], L. de España, provincia de Asturias, concejo de Somiedo. 8 vecinos, 37 habitantes, parroquia de Viñas. (*V. este artículo*).

RIERA (SAN PEDRO DE), L. de España, provincia de Asturias, concejo de Somiedo, 14 vecinos, 65 habitantes, inclusos los de Llanos, iglesia aneja de Clavillas, (*Véase este artículo*).

RIERA (SANTA MARIA DE LA), Parr. de España, provincia de Asturias, concejo y arciprestazgo de Colunga, arcedianato de Villaviciosa; 112 vec., 549 habitantes, divididos en los lugares de Nozaleda, Frida, Viña y Pis; y ademas hay otros 28 vecinos con 138 habitantes, en varias casas sueltas, que unidos con los otros de los dichos lugares, componen un total de 140 vecinos y 687 habitantes. Se halla situada esta parr. al S. y á ¼ de legua de la cabeza del conc: ocupa un terreno por la mayor parte castañero y desigual, donde se hallan dispersas sus varias casas y los 4 lugares de que se compone; están sit. en una ribera ó vega muy estrecha, que forma el riachuelo que viene de Pibierda y Libardon, que aquí toma el nombre de la Riera. Confina por N. con término de la parroquia de Colunga, por S. con los de Libardon, por S. y E. con los de Carrandi, y por O. con los de Pibierda. Los vec. son labradores, y cogen anualmente 620 fanegas de escanda y trigo, 1800 de maiz, 160 de habas, 420 de castañas, 26 de nueces, 90 de patatas y nabos, 24 arrobas de lino, 500 cantaros de sidra, y 400 carros de yerba. Contr. 589 rs. 25 mrs.

RIERA Y QUADRA DE SANTAS CREUS, L. de España, provincia de Cataluña, corregimiento y obispado de Tarragona; A. O., 286 vecinos, 1442 habitantes con Virgili, 1 parroquia. Situado en terreno llano, cerca del rio Gaya, y de la riera de Santas Creus. Confina por el E. con Virgili, del corregimiento de Villafranca, por S. con Altafulla y Ferran, por O. con dicho Ferran, y por N. con Ardeña, del corregimiento de Villafranca y Vespella. Produce trigo, cebada, vino, aceite, algarroba, cáñamo y habichuelas. Industria: lienzos ordinarios y aguardiente. Dista 18½ hor. de Barcelona y 3 de Tarragona. Contr. 14,515 rs. 8 mrs.

RIERA DE COBADONGA, Parr. de España, provincia de Asturias, concejo de Cangas de Onis, 59 vecinos, 290 habitantes, 1 parroquia. Contr. 449 rs. 28 mrs.

RIESTRA [LA], L. de España, prov. de Asturias, concejo de Navia; 4 vecinos, 18 habitantes, parr. de Villayon (*Véase*).

RIEZU, L. de España, provincia de Navarra, valle y arciprestazgo de Yerri, merindad de Estella, de su primer partido, diócesis de Pamplona; 56 vec., 274 hab., 1 parroquia, 1 ermita distante algo mas de ½ de leg por el N. Tiene este lugar administ. de tabaco. Es su asiento en llano, apartado como un tiro de bala de su monte encinal, que le cae al S. O. Nace en su término á ¼ de legua por el N. un arroyo. El sitio de su origen se dice Ivagua, y sus aguas que dividen el valle de Yerri y Guesalaz, mantienen 5 molinos que hay en Riezu. Confina por el E. con el rio y término de Iturgoyen, por S. con Novar, por O. con el territorio de Guezano, y por N. con Lezaun. Produce granos y vino. Dista ¼ de legua N. de Novar, y 2½ S. de Estella.

RIGA, Rio de España en la provincia de Aragon, partido de Huesca: nace en el territorio de Coscullano, del part. de Huesca, y corriendo de N. á S. solamente por el, desagua en el Alcanadre por la derecha, entre Vespen y Antillon.

RIGLOS, L. Ecl. de España, prov. de Aragon, partido y obisp. de Huesca. A. O. 56 vecinos, 232 habitantes, 1 parroquia. Sit. en terreno estéril, al pie de unos peñascos muy elevados, que llaman vulgarmente los Mallos, y pasa por medio del lugar la carretera que conduce a las montañas de Ansó y Hecho. A ½ de legua pasa el rio Gallego, sin ninguna utilidad para el riego, por llevar el cauce muy hondo. A distancia de ½ hora pasa otra carretera por la sierra, que

Digitized by Google

es la de Zaragoza á Jaca y Francia. Linda por N. con término de la Peña, del partido de Jaca, por E. con el de Sarsamarcuell: por S. con el de Moran, del part. de Cinco villas, y por O. con el de Murillo de Gallego. Produce 1000 fanegas de trigo, 166 de cebada, 500 de avena, 8,736 arrobas de vino, 216 de aceite, 25 de lana; y se mantienen en sus pastos 200 cabezas de ganado lanar, y 100 de cabrio. Dista 6 leguas N. N. O. de Huesca y 12 de Zaragoza. Contr. 3,579 rs. 24 maravedises.

RIGON, Ald. de España, provincia de Leon, partido de Ponferrada, merindad de la Somoza. Dista 6 leguas de la cabeza de partido.

RIGON, Rio de España, provincia de Aragon, (*V. Aragon Subardan, rio*).

RIGUEIRA, Ald. Ab. de Esp. en Galicia, provincia de Betanzos, jurisdiccion de Oza, arzobispado de Santiago. J. O., 78 vecinos, 408 habitantes, 1 parroquia dividida en lugares ó ald. dispersas, llamadas Burricios, Coiróa, Chantarla, Rigueira, Barbeyte, Pesco, Ceba, Vacariza, Fieyteira, Mondelo, Vilarino, Candelario, Cuada, Freijo, Carnes, Mundin y Sejele. Situada entre dos montañas, la una al E. y la otra al O. Confina por S. con San Salvador de Trasanquelos, que esta en el repecho de una cuesta, que da principio á una sierra, a cuyo pie corre el rio Mende, que nace en Santa Maria de Gisteus, á 2 leguas de esta parroquia. En todas estas inmediaciones hay diferentes castillos y castros ruinosos del tiempo de los Romanos, y de ellos han tomado su nombre una multitud de lugarcillos de los alrededores. Producen todos ellos yerbas, leña de roble y castaños, trigo aunque poco, centeno, maiz, habas y avena; siendo estas mismas las producciones de las parroquias de Lesa y Oza, que son tambien de esta jurisdiccion. El terreno de esta felig. de Rigueira, podia hacerse dos veces mas fer.x de lo que es, si las aguas de los arroyos que descienden de las dos cumbres de las montañas, y las del rio Mende que la baña, se represasen desde sus manantiales, y guiasen por medio de cañerías, para regar los montes y terrenos incultos, que hay muchos, con cuyo beneficio se harian capaces de gran produccion, con la mayor facilidad; pero la pobreza de los habitantes, la falta de ingenios y la incuria, son la causa de no gozar este suelo de mayor fortuna, pues se podian hacer haceñas y molinos harineros, por ser las aguas de dicho rio suficientes para seis muelas, aun en tiempo de sequia. Tambien podian hacerse martinetes ó machucos para trabajar el fierro y acero, y afinarle con muelas de agua, como en otro tiempo habia, y aun subsiste hoy el nombre de Martinete en *la* feligresia de San Martin de Brabio, á quien tambien baña el referido rio, asi como á la ciudad de Betanzos por la parte del O., y por la del E. otro que llaman Mandeo, que lleva cuatro veces mas agua que el Mende. Estos dos rios dejan la ciudad en medio, en forma de peñon ó peninsula, y juntándose en ella misma forman la ria de Betanzos, que tiene una grande junquera por ambas orillas, y dos valles de tierra fertilísima y amena de la mejor del reino, con un cielo despejado y vista deliciosa que embelesa al viagero: esta ria tiene de estension hasta introducirse en el mar legua y media, y en ella entra tambien otro rio llamado Lambre; abundan todos (especialmente el Mandeo) en pesca de Salmones, reos, truchas, anguilas y otros peces fluviales. Tambien podian hacerse en todo este terreno grandes dehesas de robles, álamos, olmos, abedul, alcornoque, castaños y pinares, lo cual produciria un gran lucro á sus vecinos; las fieras y animales bravos de que abunda este pais, buscarian otras guaridas, y el terreno con estos plantíos seria muy frondoso y fértil, aumentaria el pasto de los ganados, y rendiria otras muchas utilidades á los habitantes, como son los despojos de los árboles para combustible, evitar los ardientes calores del sol en el estio, y disfrutarian de una habitacion amena y un cielo apacible y aire sano, con la mocion de la hoja. Todo lo cual se conseguiria con la mayor facilidad, si las sociedades económicas diesen premios y facultades á los naturales para que plantasen, y en este caso a breve tiempo, mucha parte de la Galicia que no tiene util dad alguna, estaria poblada, y los departamentos tendrian abundancia de maderas para la construccion naval, y ademas habria estraccion para otras naciones. Contr. 718 rs. 12 mrs.

RIGUEIRA, Ald. Ecl. y S. de España en Galicia, provincia y obispado de Lugo, jurisdiccion de Chouzan. Es una de las que componen la parroquia de San Esteban de Chouzan (*Véase*).

Digitized by Google

RIGUEIRA, Ald. S. de España en Galicia, provincia y obispado de Lugo, jurisdiccion de Moreda, y una de las que componen la parroquia de Santa Maria de Tuiriz (*Véase*).

RIGUEIRA, Ald. S. de España en Galicia, provincia y obisp. de Lugo, jurisd. de Amarante, y una de las que componen la parr. de San Julian de Facha (*Véase*).

RIGUEIRA, Ald. S. de Esp. en Galicia, provincia de Lugo, jurisdiccion de Cotoviejo, y una de las que componen la parr. de Piñeira de Gándara (*Véase*).

RIGUEIRA [LA], Ald. R. de España en Galicia, provincia de Lugo, jurisdiccion de Crecente, y una de las que componen la parroquia de Crecente (*Véase*).

RIGUEIRA (SAN MIGUEL DE LA), Feligresia Ecl. de España en Galicia, prov. y obispado de Mondoñedo, jurisdiccion de Portocelo. J. O., 136 vecinos, 670 hab., 1 parroquia. Sit. á orillas del rio Junco, que desagua en el mar enfrente de las islas de San Cipriano: linda con térm. de Sumoas, Jove y Castelo. Produce maiz, centeno, castañas, vino y patatas. Contr. 1966 reales 16 maravedises.

RIGUEIRO, Aldea Ab. de España en Galicia, provincia y obispado de Orense, jurisdiccion de Sta. Cruz de Arrabaldo. Es una de las que componen la parroquia de Arrabaldo [*Véase*].

RIGUEIRO, Aldea S. de España en Galicia, provincia de Lugo, jurisd. de Otero de Rey. Es una de las que componen la parroquia de Cerdeyras (*Véase*).

RIGUEIRO, Aldea S. de España en Galicia, provincia y obispado de Lugo, jurisdiccion de Sarria, y una de las que componen la parroquia de San Martin de Fontao (*Véase*).

RIGUEIRO, Aldea S. de España en Galicia, provincia y obispado de Lugo, jurisdiccion de Sarria, y una de las que componen la parroq. de San Saturnino de Froyan (*Véase*).

RIGUEIRO, Aldea S. de España en Galicia, prov. y obispado de Lugo, jurisd. de Recelle. Es una de las que componen la parr. de San Pedro de Recelle (*Véase*).

RIGUEIRO, Ald. de España en Galicia, provincia y obispado de Lugo, jurisdiccion de Coto nuevo. Es una de las que componen la parr. de San Esteban de Anlló (*Véase*).

RIGUEIRO, Aldea S. de España en Galicia, prov. y obispado de Lugo, jurisd. de Moreda, y una de las que componen la parroquia de San Salvador de Moreda (*Véase*).

RIGUERA (DE LA) Y CAMBELA, Feligresia R. de España en Galicia, provincia de Orense, jurisdiccion de Viana del Bollo, abadía de Villafranca del Vierzo. J. O., 40 vecinos, 206 habitantes, 2 parroq. Situadas ambas en una cuesta, cerca del rio Vibey. A ½ legua está el santuario de las Ermitas, y enfrente de Cambela hay una casa del priorato de San Vicencio, donde habita un monge de San Bernardo para recaudar los frutos pertenecientes al monasterio. Produce centeno, vino, patatas, algunas castañas de aire, y algunas otras frutas. Contr. 913 rs. 30 mrs.

RILOBA, L. R. de España, provincia, partido y obispado de Santander, alfoz de Lloredo. Reg. P., 185 vec., 664 habitantes, 1 parroquia, 1 hospital. Este conc. se compone de siete barrios ó aldeas, que son Trasierra, Sierra, Liandres, Casasola y Concha, Pando, Ruilobuca, y Barrio de la Iglesia, que pertenecen á 2 jurisdicciones; casi todos á la del valle del alfoz de Lloredo, y solo unas 18 casas que estan en los barrios de Trasierra, Liandres y el Barrio de la Iglesia, pertenecen á la abadía de Santillana. Hubo tambien otro barrio llamado Gandaria, pero actualmente solo tiene una casa. Hay en Riloba su casa consistorial, donde el alcalde del valle celebra sus audiencias y ayuntamientos, alternando con la villa de Comillas, asi en los nombramientos como en el asiento de preferencia. Es uno de los 9 pueblos que componen el valle del alfoz de Lloredo, siendo los otros la espresada villa de Comillas, y los lugares de Rusoñada, Cobreces, Novales, Toñanes, Ciñuenza, Rudaguera, y concejo de Urias. Situado en la costa del mar; confina por E. con el lugar de Cobreces, por O. con Comillas, por S. E. con Rusoñada, y por S. con el concejo de Urias, intermediando una sierra dilatada de cerca de una legua. El terreno de todos estos pueblos es de la mejor calidad, y su principal producto es el maiz y las judías; pero tambien se dan limones, manzanas, castañas, y toda clase de frutas. Hace dos siglos que se cogia mucho vino chacolí, pero con la emigracion á Andalucía se ha abandonado este ramo, y aun otros varios de bastante utilidad. En

Digitized by Google

el pueblo de Riloba se hallaron en los años pasados varios sepulcros que se ignora su antigüedad, y en el monte de Cubon, territorio de este pueblo, hay unos vestigios de un antiguo santuario, y hay tambien descubiertos varios minerales plomizos de buena calidad. Dista 27 leguas de Burgos. Contribuye 4,435 rs. 28 mrs. Derec. enag. 446 reales.

RILOBUCA, L. Ab. de Esp., provincia y partido de Santander, alfoz de Lloredo. Reg. P., 3 vecinos, 12 habitantes, 1 parroquia. Para su situacion y productos (*Véase el art. Riloba*). Contribuye 72 rs. 27 mrs.

RILLO, Aldea R. de España, provincia de Guadalajara, partido y obispado de Sigüenza, sexma del Sabinar, en el señorío de Molina. Reg. P., 45 vec., 204 habitantes, 1 parroquia, 1 ermita. Sit. en una llanura, confinando con Molina y Herreria. Tiene montes de encina, roble y sabinas: produce trigo, ceb., avena, garbanzos, guisantes, yeros, alguna hortaliza, y buenos pastos para ganado lanar, vacuno y de cerda. Dista 11 leguas de la cabeza de partido y $\frac{1}{2}$ de Molina. Contribuye con la sexma.

RILLO, L. R. de España, provincia de Aragon, part. y obispado de Teruel. A. P., 68 vecinos, 309 habitantes, 1 parroquia, 1 pósito. Situado al pie de la sierra en que termina el campo de Visiedo, y contiene muchas canteras de marmoles negros y jaspeados que reciben buen pulimento. Produce 2,000 fanegas de trigo, 5,000 de cent., 800 de cebada, 2,500 cabezas de gan. lanar, 800 corderos de cria, y 350 arrob. de lana. En su término hay minas de carbon de piedra. Dista 8 leguas de Teruel. Contribuye 6,264 rs. 20 mrs.

RILLON (EL), L. de España, provincia de Asturias, concejo de Valdes; 4 vecinos, 20 habitantes, parroquia de San Pedro de Paredes (*Véase*).

RIMADA (LA), L. de España, provincia de Asturias, concejo de Sariego; 10 vec., 47 habitantes, parroquia de Narzana, Sta. Maria de (*Véase*).

RIMOR, L. S. de España, provincia de Leon, partido de Ponferrada, merindad de Cornadelo. A. P., 63 vecinos, 240 hab., 1 parroquia, 1 pósito. Para su situacion y productos *V. el artic. Toral de Merayo.* Dista 1 $\frac{1}{2}$ leg. de la cabeza de partido. Contribuye 2,853 rs. 27 mrs. Derec. enagenados 420 reales 13 mrs.

RIMORS, L. S. de España, provincia de Cataluña, corregimiento de Figueras, obisp. de Gerona. A. O., 73 vec., 359 hab., 1 parroquia. Situado en terreno llano y pantanoso. Confina por el E. con Castelló de Ampurias, por el S. con Vilamacolum, por O. con Basella y Ciurana, y por el N. con Forcia. Produce trigo, legumbres, vino y aceite. Dista 28 horas de Barcelona y 2 de Figueras. Contrib. 3,889 rs. 2 mrs.

RINCON, Felig. Abad. de España en Galicia, provincia de Betanzos, jurisdic. de Sobrado; 66 vecinos, 322 habitantes. Contribuye 1,157 rs.

RINCON DE SAN ANTON, Despob. R. de España, provincia, partido y arzob. de Sevilla, á 18 leguas de esta ciudad, lindando con término de Huelva y Alfaraque, cerca del mar. Produce trigo, vino y algo de aceite.

RINCON DE SECA, Ald. R. de Esp., provincia y partido de Murcia. A. P., 140 vecinos, 612 habitantes, 1 parroquia.

RINCON DE SOTO, V. R. de España, provincia de Soria, partido de Logrono, obispado de Calahorra. A. O., 209 vecinos, 975 habitantes, 1 parroquia, 1 pósito, aduana subalterna de Rentas. Situada en las inmediaciones del Ebro que riega sus campos. Tiene un buen soto para el ganado de labor. Confina con Aldeanueva y Autol. Produce muchos granos, escelente cáñamo, vino y aceite. Dista 10 leg. de la cabeza de partido. Contribuye 6,250 rs. 30 mrs.

RINCON DEL MORO, Ald. R. de Esp., prov. de Murcia, partido de Hellin. A. P., 6 vecinos, 25 habitantes inclusos en la poblacion de la cabeza de partido.

RINCONADA, Desp. de España, prov. y partido de Avila, sexmo de San Pedro. Dista 5 leg. de la capital.

RINCONADA [LA], V. R. de España, provincia y arzobisp. de Sevilla, partido de San Lucar la Mayor. A. O., 92 casas, 180 vecinos, 713 habitantes, 1 parroquia. Sit. á $\frac{1}{2}$ leg. de Alcala del rio, entre esta villa y Sevilla, mediando, entre la primera, el rio Guadalquivir, en la carretera que conduce de Almaden á Sevilla. Dista 2 leguas de la capital. Contrib. 15,883 rs. Derechos enagenados 3,807 reales.

Digitized by Google

en los confines septentrionales de este cuarto con el de Peña de Rey, lindando con térm. de Navarredonda, los Arévalos y Aldeanueva de la Sierra. Produce buenos pastos, trigo, lino y muchas legumbres. Dista 8 leg. de la capital. Contribuye 1154 rs. 8 mrs.

RINCONCILLO, Caserio de España, provincia de Guadalajara, part. y obisp. de Sigüenza, señorio de Molina, sexma del Pedregal. Situado á la orilla derecha del rio Gallo, y al E. de Molina.

RINER, Santa Susana y Frejanet, L. S. de España, provincia de Cataluña, subdelegacion de Berga, correg. de Cervera, obispado de Solsona. A. O., 60 vecinos, 289 habitantes, 1 parroquia, un magnífico santuario de la Virgen Maria con titulo del Milagro, muy frecuentado de los fieles, y en él se celebra una féria todos los años. Produce trigo y legumbres. Dista 20 horas de Barcelona y 8 de Berga. Contr. 11,862 rs. 12 maravedises.

RINLO, Ald. de España en Galicia, provincia y obispado de Mondoñedo, jurisd. de Ribadeo. J. O., 19 vecinos, 94 hab., 1 parroquia. Situada á una legua de Ribadeo, con un puertecito de corta consideracion. Produce trigo, maiz, patatas, cebollas y nabos. Industria: lenceria.

RINS, L. S. de España, prov. de Aragon, partido de Benavarre, obispado de Barbastro. A. O., 4 vecinos, 16 habitantes, una parroquia. Situado en el valle de Benasque; terreno montuoso y rodeado de cerros de pizarra, de un grano muy fino de que se hace mucho uso en el pais para afilar las navajas de los barberos *(Véase Benavarre, partido)*: Dista 9 leg. de Benavarre. Contribuye 223 rs. 25 mrs.

RIO, L. R. de España, provincia y obisp. de Santander, partido de Laredo, valle de Mena. R. P., 17 vecinos, 77 habitantes, 1 parroquia. Situado cerca de los confines del valle de Tudela y Relloso. Confina por N. con Bárcena, por E. con Viérgol, por S. con Ventades, y por N. O. con Opio [*V. Mena, valle*]. Dista 21 leguas de Burgos. Contribuye con el valle.

RIO, L. R. de España, provincia y part. de Santander, valle de Lamason. A. O., 22 vecinos, 80 habitantes, 1 parroquia. Sit. á orillas de los rios Tanca y Deva. Confina con Cicera y Lafuente. Produce granos, legumbres y pastos. Dista 28½ leg. de Burgos. Contribuye con el valle.

RIO, L. de España, provincia de Asturias, concejo de Cangas de Onis, 19 vec., 93 habitantes, parroq. de Triongo (*Véase*).

RIO, Ald. R. de España en Galicia, provincia de la Coruña, arzobisp. de Santiago, arciprestazgo de Berreo de arriba, jurisd. de Soandres. Es una de las que componen la parroquia de Meirama, San Andres de, (*Véase*).

RIO, Ald. Abad. de España en Galicia, provincia, obisp. y jurisdiccion de Lugo. Es una de las que componen la parroquia de Santiago de Entrambas-aguas *(Véase)*.

RIO, Ald. S. de España en Galicia, provincia y obispado de Lugo, jurisdiccion de Cotonuevo. Es una de las que componen la parroquia de San Miguel de Marcell (*V.*).

RIO, Ald. Ord. de España en Galicia, provincia y obispado de Lugo, jurisdiccion de Incio de Broza, y una de las que componen la parroquia de Santa Marina de Incio (*Véase*).

RIO, Ald. S. de España en Galicia, provincia de Lugo, jurisdiccion de Chantada, y una de las que componen la parroquia de Arcos *(Véase)*.

RIO, Ald. S. de España en Galicia, provincia de Lugo, jurisdiccion de Cervantes y una de las que componen la parroquia de Santiago de Cereijido [*Véase*].

RIO, Ald. S. de Esp. en Galicia, prov. de Lugo, jurisd. de Navia de Suarna. Es una de las que componen la parroquia de Son (*Véase*).

RIO, Ald. S. de Esp. en Galicia, prov. y obisp. de Lugo, jurisdiccion de Cotoviejo, y una de las que componen la parroquia de San Acisclo de Gullade (*Véase*).

RIO, Aldea S. de España en Galicia, provincia y obispado de Lugo, jurisdiccion de Deza, y una de las que componen la parr. de San Martin de Lalin [*Véase*].

RIO, Aldea S. de España en Galicia, provincia de Lugo, jurisdiccion de Buron, obispado de Oriedo. Es una de las que componen la parroquia de San Pedro de Hernes (*Véase*).

RIO, Aldea S. de España en Galicia, provincia de Lugo, jurisdiccion de Navia de Suarna. Es una de las que componen la parroquia de Folgueiras (*Véase*).

RIO, Ald. Abad. de España en Galicia, provincia y obispado de Lugo, jurisdiccion de Osera. Esta aldea es aneja de la feligresia de Agnada [*Véase*].

Digitized by Google

RIO, Aldea S. de España en Galicia, provincia de Lugo, jurisdiccion de Somoza mayor de Lemos, y una de las que componen la parroquia de San Juan de Noceda [*Véase*].

RIO, Aldea S. de España en Galicia, provincia de Lugo, jurisdiccion de Chantada, y una de las aldeas de que está compuesta la parroquia de Requijo [*Véase*].

RIO, Aldea S. de España en Galicia, provincia de Lugo, jurisdiccion de Coto viejo, y una de las que componen la parroquia de San Salvador de Reigada [*Véase*].

RIO, Aldea Ord. de España en Galicia, provincia de Lugo, jurisdiccion y encomienda de Puerto Marin, San Juan. Es una de las que componen la parroquia de Santa Comba (*Véase*).

RIO, Aldea S. de España en Galicia, provincia de Lugo, jurisdiccion de Cervantes, y una de las que componen la parroquia de Castro [*Véase*].

RIO, Aldea R., Ab. y S. de España en Galicia, provincia de Lugo, jurisdiccion de Brollon. Es una de las que componen la parroquia de Chavaga (*Véase*).

RIO, Granja S. de España, provincia de la Mancha, partido de Infantes, término de Alambra.

RIO, Granja S. de España, provincia de la Mancha, partido de Infantes, término de Beas.

RIO [EL], L. R. de España, provincia de Burgos, partido de Santo Domingo de la Calzada, valle de San Millan, obispado de Calahorra. R. P., 48 vecinos, 200 hab., 1 parroquia aneja de San Millan. Situado á 10 leguas de la capital, en llano. Esta dividido en pequeños barrios de 4 ó 5 casas, distante el primero del último cerca de ½ de legua, a la margen de un rio que nace en la falda del monte de San Lorenzo, rodeado de cuestas empinadas con cuyas aguas se aumenta conforme va prolongándose por la sierra. Produce trigo, cebada, centeno, algun ganado, bellota y afriz en sus dilatados montes. Industria: carboneo. A distancia de 1 leg. esta la célebre cueva ó gruta de San Millan, donde se dice que permaneció el santo por espacio de 40 años, y es muy concurrida de los naturales de las inmediaciones.

RIO (EL), L. de España, provincia de Asturias, concejo de Castropól; 3 vecinos, 13 habitantes, parroquia de Santa Eulalia de Presno [*Véase*].

RIO [EL], L. de España, provincia de Asturias, concejo de Salas; 3 vecinos, 14 habitantes, parroquia de Malleza [*Véase*].

RIO (DEL), Aldea R. de España, prov. de Murcia, partido de Lorca. A. P., 76 vecinos, 362 habitantes, 1 parroquia.

RIO (DEL), Venta de España, provincia de Palencia, partido de Reinosa, hermandad de Val de Olea. Dista 1½ legua de la cabeza de partido.

RIO (SAN JUAN DEL), Feligresía y coto redondo S. de España en Galicia, provincia y obispado de Orense, jurisdiccion de Rio y Junquedo. J. O., 120 vecinos 620 habit., 1 parroquia. Produce centeno, algun maiz y patatas. Contribuye 2,702 rs. Derechos enagenados 852 rs.

RIO [SAN MAMED DEL], Feligresía S. de España en Galicia, provincia y obispado de Lugo, jurisdiccion del Hospital da Cruz, J. O., 34 vecinos, 168 habitantes, 1 parroquia que comprende las aldeas Hospital da Cruz, Vigo y Reboredo. Contr. 1,167 rs. 6 maravedises.

RIO [SAN MARTIN DEL], Feligresía S. de España en Galicia, provincia y obisp. de Lugo, jurisdiccion de Somoza de Villouzan. J. O., 35 vecinos, 170 habitantes, 1 parroquia que se compone de la aldea de Tourelle y el coto de Villadiga y Rio, con un juez solo para lo civil, y para lo demas está sujeto al de la jurisdiccion. Situada entre los rios Sarria y Neira, que ambos desaguan en el Miño; lindando con términos de Villouzan, Seteventos, San Antolin y Gallegos. Sus productos son de la misma clase de los de Seteventos [*Véase*]. Contr. 565 rs. 14 mrs. Derec. enag. 57 rs.

RIO (SAN PEDRO DEL), Feligresía S. de España en Galicia, provincia y obisp. de Lugo, jurisdiccion de Buron. A. O., 76 vecinos, 374 habitantes, 1 parroquia compuesta de las aldeas de Castosa, Rodiel an, Monterio, Crecencia, Ferreiros, Buisan, Sudros, Sanguñedo y el Mazo. Situada parte en valle y parte en montaña, a la margen derecha del rio Suarna que desemboca en el Navia. Confina con el concejo de este nombre y el de Cancelada de abajo, con el pueblo de San Julian de Freijo, el de Santa Maria de Lamas de Moreira, y el de San Martin de Arrojo. Produce trigo, centeno, habas, patatas, nabizas, castañas,

Digitized by Google

y toda clase de ganados. Industria: un martinete para tirar hierro. Contribuye 792 rs. 13 maravedises.

RIO [SAN SALVADOR DEL], Feligr. S. de España en Galicia, provincia y obispado de Orense, jurisd. de Villamarin. J. O., 66 vecinos, 333 habitantes, 1 parroquia. Produce centeno, algun maiz, patatas y pastos. Contr. 1,400 rs.

RIO (SANTA MARIA DEL), Felig. Abad. de España en Galicia, provincia y obispado de Lugo, jurisdic. de Camba de Rodeyro. J. O, 48 vecinos, 236 habitantes, 1 parroquia que se compone de las ald. Barbeitos, Leboro, Villar, Veiga, Casasola, Mouriz y Romices. Para su situacion y productos [*V. Camba, jurisd*]. Contribuye 659 rs. 14 maravedises.

RIO DE ALLER, Ald. de Esp., prov. de Asturias, concejo de Aller, parroquia de Casamera (*V. este art*).

RIO DE AMIALIOS, Aldea Ab. de España en Galicia, provincia y obisp. de Lugo, jurisdiccion de San Antolin de Toques, y una de las que componen la parroq. da Capela [*Véase*].

RIO DE BOIS, Aldea R., Ab. y S. de España en Galicia, provincia de Lugo, jurisdiccion de Brolon, y una de las que componen la parroquia de Lama Iglesia (*Véase*).

RIO DE CABALLOS, L. de España, provincia de Asturias, concejo de Franco; 9 vecinos, 43 habitantes, parroquia de Piordones y Suero (*Véase*).

RIO DE CAMBA, Ald. Ab. de Esp. en Galicia, provincia de Lugo, jurisdiccion de Camba de Rodeyro, y una de las que componen la parroquia de S. Cristóbal do Haz (*Véase*).

RIO DE CILBARRENA, Barrio de España, provincia de Soria, part. de Logroño, valle de Ezcaray, al cual pertenece.

RIO DE EVA, Villa Ord. de España, provincia de Aragon, partido y obispado de Teruel. A. O., 115 vecinos, 479 habit., 1 parroquia, 1 pósito. Situada a la falda de la sierra de Javalambre, en terr. montuoso y clima frio. Produce 6,000 fanegas de trigo y centeno, 1,600 de ceb. y avena; 1,500 cabezas de ganado lanar, 1,000 corderos de cria y 190 arrobas de lana. Tiene abundantes minas de azufre, tan faciles de beneficiar, que los mismos fabricantes lo conducen en cantidad de 4,000 arrobas anuales á la Real fábrica de pólvora de Villafeliche, á 14 reales la arroba, y en la aduana general de Zaragoza a 13 rs. Dista 6 leguas de Teruel. Contribuye 4,474 rs. 22 maravedises.

RIO DE LAGO, Lugar R. de España, provincia y partido de Leon, concejo de Babia de abajo. A. O., 43 vecinos, 167 habitantes, 1 parroquia. Situado al pie de los puertos de la Mesa y Ventana, cuyas vertientes forman el rio Luna, lindando con términos de Guergas y Villasecino. Prod. granos, legumbres, pastos y ganados. Dista 11 leguas de la capital. Contribuye con el concejo.

RIO DE LOSA, L. R. de Esp., provincia y arzobispado de Burgos, partido de Castilla la Vieja en Laredo, corregim. de Villarcayo, merindad de Losa, junta de Roseria. R. P., 45 vecinos, 184 habitantes, 1 parroquia. Situado en una vega, regada por el rio Gerea muy abundante de pesca, particularmente de truchas que son de las mejores. Confina por N. con la provincia de Alava. Su terreno es de los mas fértiles, y prod. trigo, cebada, avena, yeros, maiz y toda clase de legumbres. Sus montes estan poblabisimos de arboles, particularmente de pinos, de los que sacan mucha utilidad sus vecinos, vendiéndolos a los marineros y ebanistas de Bilbao, Castro y otros pueb. marítimos. Industria: cria de ganado mular y caballar, que es muy fuerte; algunos telares de lienzos comunes y sayales. Dista 14½ leguas de la capital, 4 de Orduña, 10 de Bilbao y lo mismo de Vitoria. Contr. con la junta.

RIO DE MOLINOS, Aldea S. de Esp. en Galicia, provincia y obispado de Lugo, jurisdiccion de Cancelada de abajo. Una de las que componen la parroquia de Sta. Maria de Villamane (*Véase*).

RIO DE MOLINOS (S. SALVADOR DE), Feligr. S de España en Galicia, provincia y obisp. de Orense, jurisd. de Milmanda. J. O., 180 vecinos, 825 habitantes, 1 parr. Su situacion y productos se hallaran en el artículo Milmanda. Produce maiz, vino, castañas, centeno, patatas y pastos. Contr. 3,638 reales.

RIO DE NABAL, Aldea S. de España en Galicia, provincia y obispado de Lugo, jurisdiccion de Villapun. Es una de las que componen la parroquia de Santa Comba de Villapun (*Véase*).

Digitized by Google

RIO DE NORA, L. de España, prov. de Asturias, concejo de Siero, parroquia de la Pola de Siero (*V. este art.*).

RIO DE PORTO, Aldea S. de España en Galicia, provincia de Lugo, jurisd. de Buron, obispado de Oviedo. Es una de las aldeas de que está compuesta la parroquia de San Pedro de Hernes (*Véase*).

RIO DE POZOS, L. de España, provincia de Asturias, concejo de Ivias; 6 vecinos, 27 habitantes, jurisdiccion de Seña (*Véase*).

RIO DE SEARES, L. de Esp., provincia de Asturias, concejo de Castropol; 15 vec., 73 habitantes, parroquia de Sta. Cecilia de Seares (*Véase*).

RIO DE VANGOS, Ald. S. de España en Galicia, provincia de Lugo, jurisdiccion de Buron, obispado de Mondoñedo. Es una de las que componen la parroquia de San Martin de Arrojo (*Véase*).

RIO DEL FALLO, L. de Esp., prov. de Asturias, concejo de Castropol; 3 vec., 14 habitantes, parroquia de Castropol (*V.*).

RIO DEL OSO (EL), Barrio de Esp., provincia de Asturias, concejo de Llanes; 2 vecinos, 9 hab., parr. de Carranzo (*V. este art.*). Dista ½ de leg. al S. de la matriz.

RIOABESO, Feligresía Ecl. de España en Galicia, provincia de Betanzos, jurisd. de Arbol [*V. Ribabeso*].

RIOABESO (SAN JORGE DE), Feligr. S. de España en Galicia, provincia y obisp. de Lugo, jurisd. de Villalba. J. P., 59 vec., 300 habitantes, 1 parroquia. Contr. 405 rs. 16 maravedises.

RIO ARRIBA, Granj. S. de España, provincia de la Mancha, part. de Alcaraz, término de Aina.

RIOBARBA [SAN PABLO DE], Feligr. R. de España en Galicia, provincia y obisp. de Mondoñedo, jurisdiccion de Vivero. J. O., 198 vecinos, 996 habitantes, 1 parr. Sit. á 1 legua O. de Vivero. Confina por E. con San Juan de Cobas, por O. con Santa María de Mañon, por N. con San Miguel de las Negredas, y por S. con Sta. María de Cabanes. La estension de su término de E. á O. es de ½ legua, y lo mismo de N. á S., siendo su circunferencia de unas 3 leguas. Produce maiz, centeno, avena, patatas, hortaliza, yerba y tojo. Contr. 1,737 rs. 33 maravedises.

RIOBÓ, Ald. de Esp. en Galicia, prov., obispado y jurisdiccion de Lugo. Es una de las que componen la parroquia de Santa María de Alta (*Véase*).

RIOBÓ, Ald. de Esp. en Galicia, prov. y obispado de Lugo, jurisdiccion de Peiba. Es una de las aldeas de que se compone la parroquia de Santiago de Amoeja (*Véase*).

RIOBÓ, Ald. R. de España en Galicia, provincia y obispado de Lugo, jurisdiccion de Monterroso. Es una de las que componen la parr. de S. Salvador de Insua (*Véase*).

RIOBÓ [SANTA MARIA DE], Feligresía Ecl. de España en Galicia, provincia y ob. de Orense, jurisdiccion de Rebordecha y cabo de Arnoya. J. O., 25 vecinos, 113 hab., 1 parroquia aneja de Armuide. Contribuye 320 reales.

RIOBÓ [SAN MIGUEL DE], Feligresía Abad. de España en Galicia, provincia y obispado de Lugo, jurisdiccion de Camba de Rodeyro. J. O., 28 vecinos, 137 habit., 1 parroquia compuesta de las aldeas Iglesia, Castrofroy y Villadofondo, que es coto S. y tiene juez que solo entiende en lo civil. Para su situacion y productos (*V. Camba, jurisdiccion*). Contr. 270 rs. 2 mrs.

RIOBÓ [SAN MARTIN DE], Feligresía S. de España en Galicia, provincia y arz. de Santiago, jurisdiccion de Penela. J. O., 43 vec., 209 habitantes, 1 parroquia. Contr. 700 reales.

RIOBÓ (SAN MARTIN DE), Feligresía Ecl. de España en Galicia, provincia y arz. de Santiago, jurisd. de Tabeyros., J. O., 71 vecinos, 334 habitantes, 1 parroquia. Su situacion y productos se hallarán en el art. Paradela, Santa María. Contr. 1,350 reales Derechos enagenados 562 reales.

RIO CAVADO, V. S. de España, prov. y arzobispado de Burgos, part. de Aranda de Duero. A. O., 41 vecinos, 162 habitantes, 1 parroquia, 1 pósito. Sit. en terreno pendiente con esposicion al S.: sus casas están muy mal fabricadas, el término se estiende á legua y ½ hasta Campo la Cruz, donde se dividen las aguas, á saber: las de Pineda se dirigen al Arlanzon, y las de esta villa al Arlanza. Desde aquí sigue la sierra hasta Ezcaray, la cual divide otro rio, con el de Monte la Cruz, y es de las mas elevadas, pues tiene 3 leguas de subida. Las vertientes de la parte de la Rioja van á parar al Tiron, que se reune al Ebro cerca de la villa de Haro. Todos los alrededores de Rio Cavado, son montes espesos, poblados de fieras, y donde se esperimentan muchos

Digitized by Google

frios y hielos. Produce 400 fanegas de centeno y trigo centenoso, mucha leña y pastos para ganado lanar, estante y trashumante. Dista 9 leguas de la cap. Contrib. 3,540 rs. 21 mrs. Derec. enagenados 699 rs. 23 maravedises.

RIOCAVADO, L. R. de Esp., provincia, obispado y partido de Avila, sexmo de San Juan. A. P., 64 vecinos, 285 habitantes, 1 parroquia, 1 pósito. Situado en un llano dividido en 2 barrios, por medio de los cuales corre un arroyo, y tiene la iglesia en medio (*V. Berlanas y el Oso*). Produce trigo, cebada, centeno, algarrobas y garbanzos. La estension de su término es de 4,181 fanegas, 3,600 de tierras cultivadas, 291 de incultas, de las cultivadas 384 de primera suerte, destinadas á trigo y cebada; 1,547 de segunda, á garrob., 1,669 de tercera, á centeno; fertilidad general, 4 por 1; tierras incultas cultivables de tercera suerte 291; incultivables 150; que se siembran cada año 800; que descansan un año 1,800; empleadas en granos 1,760; en legumbres 20; en frutas y hortalizas 2; en viñas 70; en pastos naturales 280; tierras concejiles 86; baldíos 40; regadíos 53; cultivadas por sus propietarios 120; por arrendadores 3,379; de mayorazgos, cultivadas 812; incultas 70; de capellanías, cultivadas 850, incultas 60; de comunidades religiosas, cultivadas 330, incultas 37. Es pueblo escaso de agua. Dista 4 leguas de la capital, y $\frac{1}{2}$ O. del Oso. Contr. 5,412 rs. 22 mrs.

RIOCABO, L. de España, provincia de Asturias, concejo de Franco; 3 vecinos, 14 habitantes, parroquia de Miudes (*V.*).

RIO CABO, L. de España, provincia de Asturias, concejo de Castropol; 4 vec., 18 habitantes, parroquia de San Andres de Serantes (*Véase*).

RIO CABO BAJO, Ald. S. de España en Galicia, provincia y obispado de Lugo, jurisdiccion de Paradela, y una de las que componen la parroquia de San Vicente de Paradela (*Véase*).

RIOCABO DE CIMA, Ald. S. de Esp. en Galicia, provincia de Lugo, jurisdiccion de Paradela, y una de las que componen la parr. de Sta. Cristina de Paradela (*V.*).

RIO CALIENTE, L. de Esp. provincia de Asturias, concejo de Llanes; está dividido en 2 barrios con 20 vecinos, 97 habit.; parroquia de Ardisana [*V. este art.*]. Dista $\frac{1}{4}$ cuarto de legua al O. de Villanueva.

RIOCASTIELLO, L. de Esp., provincia de Asturias, concejo de Tineo; parroquia de las Morteras [*V. este art.*].

RIO CEGUEIRO, L. de Esp., prov. de Asturias, concejo de Costropol; 4 vec., 19 habitantes, parroquia de Salabe [*Véase*].

RIOCEREIJA (SANTA MARIA MAGDALENA DE), Feligresía Abad. de España en Galicia, provincia de Lugo, jurisdiccion del Cebrero. J. O., 53 vecinos, 269 habit., 1 parroquia que se compone de las aldeas San Pedro y Fuenteformeza. Su situacion y productos se hallarán en el artículo Sta. Maria la Real del Cebrero (*Véase*). Contr. 392 rs. Derechos enagenados 11 rs. 17 mrs.

RIO CEREZO, L. R. de Esp., provincia, partido y arzobispado de Burgos, jurisd. de Rio Hubierna. A. P., 76 vecinos, 319 habitantes, 2 parroquias; cada una en su barrio distinto que hacen un solo ayuntamiento. Situado en un ramal del valle de Hubierna, al E. de la merindad de este nombre, junto á un arroyuelo, que nace en sus mismos términos, y se junta en Rioseras, con el que baja de Robredo de Temino. Es terreno pelado, y escaso de aguas. Confina por N. con este último, por E. con el monasterio de Rodilla, por S. con Celada de la Torre y Urones, y por O. con el de Rioseras, todos en el radio de 1 legua. Su cosecha anual de trigo alaga, mocho, marruco, cebada, yeros, legumbres, y lino, se regula en 10,000 fanegas. Tiene buenos pastos para ganado lanar, y de labor, del primero habrá como 2,500 cabezas que crian 600 corderos. Tambien se dedican á la grangeria de yeguas, de las cuales habrá como unas 80 cabezas. Dista 3 leguas N. E. 4.° N. de la capital. Contr. 2,239 reales 31 maravedises.

RIO CONEJOS, Ald S. de Esp., prov. de Valladolid, partido de la Puebla de Sanabria, obispado de Astorga. A. P., 14 vecinos, 59 habitantes, 1 parroquia. Sit. en un alto a 2 $\frac{1}{2}$ legua E. de la Puebla, en terr. que produce lino, centeno y pastos para la cria de ganado lanar. Contr. 328 rs. 7 mrs. Derechos enagenados 85 rs. 8 mrs.

RIOCOVO, Aldea S. de España en Galicia, provincia y obispado de Lugo, jurisd. de Coto nuevo. Es una de las que componen la parroquia de San Miguel de Marcell (*Véase*).

RIODARÉA, Aldea R. de España en Galicia; prov. de la Coruña, arzobispado

Digitized by Google

de Santiago, arciprestazgo de Berreo de arriba, juris liccion de Soandres. Es una de las que componen la parroquia de Meirama (San Andres de) (*Véase*).

RIODOLAS, Aldea S. de España en Galicia, provincia de Orense, obispado de Astorga, jurisdiccion de Valdeorras. J. O., 28 vec., 136 habitantes, 1 parroquia aneja de la de Casoyo. Sit. en terreno montuoso, á 15 leguas N. E. de Orense. Prod. castañas y centeno (*V. Valdeorras, jurisdiccion*).

RIOERA, L. de España, provincia de Asturias, concejo de Castropól; 2 vecinos, 9 hab., parroquia de Castropól (*Véase*).

RIOFABAR, L. de España, provincia de Asturias, concejo de Piloña; 27 vecinos, 129 habitantes, parroquia de Berbio [*Véase este artículo*].

RIOFELLE, L. de España, provincia de Asturias, concejo de Castropól; 4 vec., 18 hab., parroquia de Castropól (*Véase*).

RIO FERREIROS, L. S. de España, provincia de Leon, partido de Ponferrada, merindad de Cornatelo. A. P., 8 vecinos, 28 habitantes; 1 parroquia. Dista 2 leguas de la cabeza de partido. Contribuye 689 rs. 31 mrs. Derechos enagenados 69 rs. 13 maravedises.

RIO FRANCOS, V. S. de España, provincia de Burgos (*V. Rufrancos*).

RIO FREIJO (San Salvador de), Feligresía S. de España en Galicia, provincia y obispado de Orense, jurisd. de Torre de Portela de Limia. J. O., 83 vec., 412 hab., 1 parroquia. Situada en el valle de Limia. Produce centeno, maiz, algun trigo, lino, patatas y castañas. Contribuye 1,466 reales 14 maravedises.

RIOFRIO, Real sitio de recreo de los reyes de España, que eligió para sí, y no llegó á disfrutar, la reina doña Isabel Farnesio, viuda de Felipe V, la cual le compró al marques de Paredes de Segovia, edificando en él un palacio grandioso, cuya escalera principal es magnífica, á juicio de los facultativos, estando sostenida ésta y todo el peso de la obra por solas ocho columnas de piedra berroqueña de una pieza cada una. Su terreno, bastante elevado, ofrece vistas agradables, y á su inmediacion se halla un bosque cercado de piedra con muchas matas de encina y otros arbustos: abunda de buenas yerbas y de caza mayor y menor. La poblacion es de 10 á 12 vecinos, 47 habitantes, la mayor parte guardas de los pinares de su nombre y del de Valsain.

RIOFRIO, L. R. de España, provincia, obispado y partido de Avila, sexmo de Santiago. A. P., 139 vec., 509 habitantes, 1 parroquia que tiene por aneja la de Cabañas, 1 pósito. Situado en un bajo grande á modo de barco, entre dos sierras con esposicion al S., á 3 leguas de la capital. Prod. centeno, nueces, patatas, garbanzos y demas legumbres, y ganado lanar merino que da muy buena lana. Industria: algunos molinos. La estension de su término es de 6,944 fanegas: 1,800 de tierras cultivadas, 5,144 de incultas; de las cultivadas 1,800 de tercera clase destinadas á centeno; fertilidad general 6 por 1; tierras que se siembran cada año 600; que descansan 2 años 1,200; empleadas en granos 1,680; en legumb. 30; en hortaliza y frutas 15; en nabos y patatas 15; en primeras materias 15; en pastos naturales 2,500; en artificiales 200; tierras concejiles 300; regadías 30; cultivadas por sus propietarios 25; por arrendadores 180; de mayorazgos, incultas 2,500; de capellanías, cultivadas 50. Es pueb. escaso de agua. Contribuye 4,416 rs. 10 mrs.

RIOFRIO, L. S. de España, provincia y partido de Guadalajara, obispado de Sigüenza, tierra de Jadraque. A. P., 19 vecinos, 84 hab., 1 parroquia, 1 pósito. Sit. al pie y fines de la sierra de Atienza; confina por el E. con Santa Mera, por el S. con San Tiuste y por el N. con Cuatro-villas. Dista 11 leg. de la capital. Contribuye 1,057 reales 12 maravedises.

RIOFRIO, L. S. de España, provincia y obispado de Segovia, partido de Riaza. Reg. P., 62 vecinos, 276 hab., 1 parroquia, 2 ermitas, 1 pósito. Situado al pie de una sierra bastante alta, donde se hallan muchas escabrosidades. Es poblacion mas antigua que la villa de Riaza, y última de la provincia y obispado por esta parte. A distancia de $\frac{1}{2}$ legua, hácia la sierra, nace un rio que lleva el nombre de Riaza hasta Quintanilla, donde se une con el Duero. Se conoce que antiguamente hubo aquí ferrerías por las muchas escorias que se encuentran á derecha é izquierda. La sierra de que hemos hablado principia en Aragon y termina en Portugal. Clima bastante frio; terreno poco fértil en granos y lino, pero muy abundante de árboles frutales y silvestres. Industria: una fábrica de sillas y

Digitized by Google

bastante carboneo de brezo. Dista 12½ leg. de la capital. Contribuye 1,905 rs. 33 mrs. Derechos enagenados 303 rs. 23 mrs.

RIOFRIO, L. S. de España, provincia de Zamora, partido de Tavara, obispado de Astorga. A. P., 45 vec., 209 habitantes, 1 parroquia y 1 ermita á corta distancia del pueblo. Tiene por anejo a Abejera. Situado en el declive de la falda oriental de la sierra llamada de las Carbas, en terreno áspero y montuoso. Le atraviesa el rio de su mismo nombre, que nace á 1½ leg. de la poblacion, y sobre el cual hay, dentro y fuera de ella, muchos molinos harineros y un batan, muy útiles en tiempo de verano, en que casi quedan sin agua los demas rios y arroyos del pais. Prod. centeno, legumbres, lino y seda: cria toda especie de ganados, con algunas colmenas. Dista 6 leg. de la capital. Contribuye 496 reales 26 maravedises. Derechos enagenados 86 rs. 8 mrs.

RIOFRIO, L. de España, provincia de Asturias, concejo de Llanes, obispado de Oviedo; 3 vec., 14 habitantes, parroquia de Vivaño [*V. este art.*]. Dista ¼ de legua al O. de la parroquia.

RIOFRIO, Rio de España en Andalucía (*Véase Guadalquivir, rio*).

RIOFRIO (San Miguel de), Felig, S. de España en Galicia, provincia y obispado de Tuy, jurisdiccion de Sobroso. J. O., 138 vecinos, 610 habitantes, 1 parroquia. Su situacion y productos se hallarán en el artículo Touton (San Mateo de). Hay en este pueblo un famoso puente llamado Cernadela sobre el rio Tea, que nace en el valle de Tiedas y desagua en el Miño. Ademas tiene los de Puentearcas, Partidas en la parroquia de Moreira y Fillaboa, inmediata al Miño, y cerca de Salvatierra, que es un castillo antiguo hecho por los portugueses. Este rio produce truchas, lampreas y otros peces: es vadeable en verano, y aun en invierno por muchas partes (*Véase Sobroso, jurisdiccion*). Contribuye 5,611 rs. 23 maravedises.

RIOFRIO ó LA ESPERANZA, Aldea R. de España, provincia, obisp. y partido de Córdoba. A. P., 1 parroquia.

RIOFRIO DE ORBIGO, L. E. de Esp., provincia de Leon, exento A. O., 16 vec., 60 habitantes, 1 parroquia. Sit. en terreno montuoso, cuyas vertientes van á parar al rio Orbigo, lindando con Morrioncillo y Ferreras. Produce yerba, urces, centeno y patatas. Dista 6½ leg. de la capital. Contribuye 431 rs. 26 mrs.

RIOGORDO, Pueblo R. de Esp., prov. y partido de Málaga. A. P., 651 vecinos, 3,104 habitantes, 1 parroquia, 1 pósito. Situado á ¼ legua al N. N. E. de la capital, y á 2 de Comares. Produce granos, aceite, pasas con algo de vino, y cria de ganado. Contribuye 18,509 rs. 20 mrs.

RIO HONOR DE CASTILLA, L. S. de España, provincia de Valladolid, part. de la Puebla de Sanabria, ob. de Astorga. A. P., 14 vecinos, 48 habitantes, 1 parroquia. Sit. en un bajo, cercado de montes, inmediato a la frontera de Portugal. Dista 2½ leguas S. de la Puebla. Produce lino, centeno y yerba para la cria de ganado; tambien se cria algun vino, y hay abundancia de colmenas que dan escelente miel. Contrib. 172 rs. 30 mrs. Derechos enagen. 80 reales 2 mrs.

RIOJA (Nombre derivado del rio Oja que nace en los montes de San Lorenzo). Distrito de España repartido en las provincias de Soria, Burgos y Alava, sin embargo que la dividen de la primera la cordillera de sierras llamadas Idúbedas, que corren de O. a E. hasta encontrarse con el Moncayo; de la segunda, esta misma cordillera y los montes de Oca, ó mas bien un ramo de ellos que, bajando sus cumbres, segun se inclinan hácia el N., toma el nombre de las lomas; y por último, de la tercera la gran cordillera de los montes Obarenes que principia desde estas mismas lomas y corre de O. a E., abriéndose junto al antiguo Bilibio para dar paso al Ebro, que, desde Logroño, es el límite que tiene por la parte de Navarra. Es pues uno de los distritos mas proporcionados por la naturaleza para formar provincia separada con gobierno y administracion propia. Estos mismos límites que acabamos de demarcar, sirvieron en lo antiguo para separar á los Berones que ocupaban la Rioja, de los Autrigones, Pelendones y Arevacos, como tambien lo fueron de la provincia Tarraconense y Cartaginense.

Este territorio forma un valle que hace la figura de una S, cuya longitud es de 24 leguas, poco mas ó menos, que comienza desde Villafranca de Montes de Oca hasta la villa de Agreda. La latitud es menor y no igual por todas partes, porque por unas se estiende á 10 leguas y por otras á 8, y esta

Digitized by Google

se toma desde las cumbres de las sierras que por la mayor parte ciñen á esta comarca, y son muchas y muy altas con sus nombres peculiares, aunque el antiguo y general es de montes Idúbedas. Todas las poblaciones que se contienen en dicha demarcacion pertenecen á la Rioja, y sus naturales son y se llaman riojanos. Divídese en alta y baja; la alta comienza desde Villafranca de Montes de Oca hasta Logroño, y la baja desde Logroño a Agreda. Parece que la naturaleza ha demarcado espresamente este territorio, para tener administracion propia y peculiar, sin confusion alguna de límites que vamos á dar á conocer con mas individualidad.

El primero y mas esencial es la cordillera divisoria de aguas entre Duero y Ebro, que corre desde Villafranca de Montes de Oca hasta Agreda; comienza en un estremo de aquellos montes, y camina de O. a E. por la sierra de Pineda, sierra de Santa Cruz del Valle, sierra de San Antonio (cerca de dicha ermita nace el rio Tiron), puerto de la Demanda, monte de las Herguijuelas (en que tiene su origen el rio Oja), sierra de San Lorenzo, montes de Vado, sierra de Neila (donde nace el rio Najerilla), pico de Urbion, montes llamados de S. Millan, sierra Cebollera (origen del rio Iregua), Puertos y montes de Piqueras (de los que nace el rio Leza), cumbre de la Gargantilla (de cuyos cerros y valles nace el rio Cidacos), sierra Alba, puerto Oncala, montes de Alhama (donde estan las ruinas de la antigua ciudad de Alhama, y nace el rio de su nombre), puerto de Cortadero, sierra del Almuerzo ó de los siete Infantes de Lara, puerto del Canto Hincado, sierra de Montenegro [aldea de Agreda), sierra de Campo Cerrado sobre muro de Agreda (en que estuvo la ciudad romana de Augustobriga, y nace el rio Anamaza que se junta con el Alhama), montes de Atraviana y sierra de Moncayo, en cuyo N. O. yace la villa de Agreda, confinante con la ciudad de Tarazona de Aragon.

El segundo límite geográfico de Rioja, es de S. á N. otra cordillera de montes que divide las tierras y poblaciones entre Bureba y nuestra provincia. Comienza en los citados montes de Oca, sobre Villafranca y sus aldeas, y corre por los montes de Pedroso de Rio Tiron, Belorado, Fresno de Rio Tiron, Cerezo, Trebiana, Altable, Pancorbo, Ameyugo, Valverdes y Oron, hasta los de Miranda de Ebro.

El tercer límite es otra cordillera de montes, conocidos con el nombre de sierra de Navarra. Comienza en Buradon, sobre la orilla septentrional del Ebro, mas abajo de Miranda donde dicen las Conchas de Haro, y camina de O. á E. partiendo aguas por las cumbres, entre Alava y Rioja por la sierra de Tolonio, montes de S. Vicente de la Sonsierra, sierra de Abalos, sierra de Berverana, montes de Cripan, de Yecora, de Moreda y de Oyon hasta el cerro de Cantabria, donde estuvo la antigua ciudad de Cantabria frente de la de Logroño, en cuyo punto la línea sigue por el rio Ebro hasta la ciudad de Alfaro, dividiendo á Rioja de Navarra. Dentro de estos límites hay algunos pueblos agregados por fuero á la provincia de Alava, y por esto todo el pais entre la cordillera y el Ebro, se titula Rioja Alavesa.

El cuarto límite consiste en las vertientes de aguas al rio Alhama y confin de la provincia de Aragon y Navarra. Comienza en la villa de Agreda, última de Castilla, en aquel punto en cuya jurisdiccion nace el rio Añamaza, que, con las aguas de otros varios rios de su territorio, bajan a engrosar el rio Alhama, mas abajo de Cervera, confinando con Aragon, y desde allí el mismo rio desciende hasta la ciudad de Alfaro, confin de Navarra.

Entre estos cuatro límites está el nacimiento, curso y fin de los siete rios, cuyos orígenes y formacion distinguirán eternamente el territorio de la Rioja de todas las otras provincias españolas, sin que apenas quepa en la geografía otra mejor, ni mas claramente demarcada.

Primero el rio Tiron que nace en Pozonegro y puerto de Demanda; corre por San Antonio de la Sierra, Fresneda, Sta Olalla, Villalalifo, Pedroso de Rio Tiron, Belorado, Fresno, Cerezo, Tormantos, Leiba, Begaderio, Tiron ó Herramelluri, Ochanduri, Cuzcurita, Tirgo, Ciguri, Anguciana, Cuzcurritilla y Haro, donde entra en el Ebro.

El segundo es el Oja que da nombre á la provincia; nace en los montes de las Herguijuelas, y corre por Posadas, Ayabarrena, San Anton, Zalduenda, Ezcaray, Zorraquin, Ojacastro, Ezcarza, Santurde, Santo Domingo de la Calzada, Castañares

Digitized by Google

Casa la Reina y Angunciana, donde se une con el Tiron, para entrar luego juntos en el Ebro.

El tercero es el Najerilla que nace en la villa de Neila, y corre por ella y canales á Villabelayo, Mansilla, Anguiano, Ledesma, Arenzana de arriba, Arenzana de abajo, Trizio, Najera, Uruñuela, Hormilleja y Montalvo, donde entra en el Ebro.

El cuarto es el Iregua que nace bajo los montes llamados de San Millan, cerca de la sierra Cebollera, y corre por Villoslada, Villanueva de Cameros, Pradilla, Pinillos, Almarza de Cameros, Torrecilla de Cameros, Viguera, Nalda, Albelda, Alberite, Villamediana y Berea, aldea de la ciudad de Logroño, donde entra en el Ebro.

El quinto es el Leza que nace de la sierra y puerto de Piqueras, y corre por Ajamil, Rabanera de Cameros, Leta de Cameros, Caveron, San Roman de Cameros, Ribafrecha, Murillo de Rioleza y Agencillo, donde entra en el Ebro.

El sesto es el Cidacos que nace cerca de sierra Alba y bajo la cumbre de Gargantilla, corre por Vizmanos, Villar del Rio, Yanguas, Enciso, Arnedillo, Sta. Eulalia de arriba, Santa Eulalia de abajo, Herce, Arnedo, Quel, Autol y Calahorra, donde entra en el Ebro.

Y el sétimo es el Alhama que nace de los montes de este nombre, cerca de las ruinas de la antigua ciudad de Alhama y corre, por Magaña, Fuentes de Magaña, Trebago (aldea de Agreda), Valdeprado (aldea de San Pedro Manrique), Cigudosa, Aguilar de rio Alhama, Hinestrillas, Cervera de rio Alhama [Fitero, Cintruénigo y Corella, pueblos de la provincia de Navarra] hasta la ciudad de Alfaro, donde entra en el Ebro.

Esta es la descripcion verdadera de la provincia de Rioja, de manera que no hay poblacion alguna dentro de los límites designados que pueda equivocarse con la Bureba, ni con las tierras de Burgos y Soria, porque las cordilleras de los montes, las vertientes de sus aguas y la formacion de sus rios, remueven toda duda, y así aun la ciudad de Corella y villa de Fitero á Cintruénigo, son poblaciones de Rioja en la Geografía, ya que no se reputan tales á causa del distinto gobierno de la provincia de Navarra á que pertenezcan.

Es pais ameno y delicioso, abundante de toda clase de frutos, sin necesidad de que lleven ningunos de fuera, mas ántes surte á los pueblos inmediatos, singularmente á las provincias vascongadas. Abunda de pizarra arcillosa y de sal de glauber. Prod. muchos granos y vino; poco, pero esquisito aceite; mucho ganado lanar fino; caza, y pesca de los rios Ebro, Neila, Tiron, Oja, Iregua, y otros de menos consideracion; toda clase de frutas, menos naranjas y limones; alguna seda, y muchas especies de hortalizas. Su industria consiste en fábricas de aguardiente, paños finos y ordinarios, lienzos de lino y cáñamo, curtidos, y loza. Hay en lo general mas comercio que en otras provincias de España. Su poblacion escede de 220,000 habit.; pero podria verse en sus respectivos artículos, que comprenden 430 pueblos, en una superficie de 270 leguas cuadradas.

Dividida la Rioja por el Ebro, que la baña en direccion de poniente á levante con corta diferencia, se nota que el terreno de la falda meridional de la Sonsierra hasta el Ebro ha sido un bosque encinal, guarnecido su suelo de coscoja, romero, sabina, enebro, espliego, tomillo, salvia, cantueso, y otras plantas aromáticas. Hay en esta parte muchas canteras de piedra arenisca, asentadas sobre capas de greda, y la descomposicion de aquellas por los meteoros, y el deslave de éstas por las aguas, forman con su mezcla, en los parages bajos, terrenos arcillosos de color amarillento claro. Las tierras altas ó son areniscas ó de un cascajo calizo, descomposicion de las rocas calizas blancas agrietadas de que se compone la cordillera, y está guarnecida en sus cumbres de altas hayas, y en las laderas y faldas de encinas, y su suelo cubierto de bojes. Las rocas escarpadas de estas sierras, que se elevan entre sus árboles, los que se crian entre sus grietas sin puntos irregulares, y los arroyos que de ellas se desprenden, contribuyen á darles una perspectiva variada, agradable y pintoresca. Hállanse en estas cumbres algunas minas de hierro, aunque abandonadas sin duda por su cualidad agria, y una mina de carbon de piedra. Todo el terreno es quebrado, lleno de otero s y cerros bien labrados.

La cordillera del Mediodía, ó sierras de Cameros, se compone por la mayor parte de tierra, sin las rocas escarpadas que se ven en la de la Sonsierra. En sus cimas y sitios sombríos se crian hayas, y en sus

laderas, faldas, y parages mas soleados, robles; pero en sus montañas mas elevadas apenas se cria árbol alguno, como sucede en todas las que se levantan mucho sobre la region atmósferica, y solo producen alguna planta lánguida y mezquina; pero muchas yerbas medicinales, algunos minerales de hierro y cobre, cristal de roca, y otras preciosidades mineralógicas, que aun pudieran descubrirse, si las recorriese un habil naturalista. Los rios que nacen de esta sierra, y hemos descrito, corren con una rapidez perjudicial, producida ya de la altura de su origen, ya del mucho desnivel y declive de su terreno de S. á N., desde la falda de dichas sierras hasta el Ebro, que la baña por mas abajo.

Vulgarmente se divide la Rioja en alta y baja: aquella ocupa la parte del Mediodia y Poniente, entre las sierras de Cebollera, San Lorenzo y Oca; y por la parte del N., las montañas de las provincias de Vizcaya y Alava. La baja empieza en la ciudad de Logroño, hasta el mojon de las ciudades de Alfaro y Tudela; á la parte oriental, con inclinacion al S., las sierras de los Cameros altos y bajos; y por la parte del N., las riberas famosas de Navarra. Pertenece en lo eclesiástico al arz. de Burgos y obispado de Calahorra, en cuya última ciudad y en Sto. Domingo están las dos catedrales que tiene esta diócesis. Tambien tiene otras dos colegiatas, una en Logroño y otra en Alvelda, igualmente que muchos monasterios, de los cuales son los mas célebres el de San Millan de la Cogulla de PP. Benedictinos, que allí llaman el Escorial de la Rioja, y el convento de monjas Dominicas de la villa de Casa la Reina. Los naturales son robustos y laboriosos, muy dedicados á la agricultura, particularmente á la labranza de las viñas, y muy adictos al servicio de las armas, tanto los nobles como los plebeyos; y las mugeres airosas, llenas de gracia, y muy hacendosas en sus respectivos ministerios.

Por lo que hace al estado de su industria, de su agricultura, y de los medios de hacerla mas beneficiosa por medio de la facilidad de estraer sus frutos, debe consultar el lector el tomo 27 de las Memorias políticas y económicas de D. Eugenio Larruga, página 206 y siguientes.

RIOJA, L. R. de España, provincia de Granada, partido y obispado de Almería. A. P., 215 vec., 1,063 habitantes, incluso su cortijo la Palma, 1 parroquia. Linda por O. y N. con el rio de Almería, por E. con la rambla de Tabernas, y por S. con Pechina: su vega, regada por el rio, es muy fértil, y produce trigo, cebada, maiz, aceite, dátiles y algunos ágrios. Dista 22 leg. de la capital, y 1¼ de la cabeza de partido. Contribuye 2,663 rs. 26 mrs.

RIOJA ALAVESA, Pináre y hermoso territorio, y el mas meridional de la provincia de Alava, el cual se prolonga por espacio de 7 leg., desde la villa y hermandad de Labraza, en los confines de Navarra, hasta Salinillas de Buradon, la mas occid. de este distrito. Su estension de N. á S. es muy corta, y donde mas se dilata no pasa de 2 leguas; está comprendida entre Navarra, que le cae al E., la gran sierra de Cantabria y Toloño al N., y el rio Ebro al S.: todo este terreno se llama Rioja Alavesa, á escepcion de la villa de San Vicente de la Sonsierra, y los lugares de Briñas, Tabuérniga, Rivas, Urzales, Abalos y la Peciña, que pertenecen á la provincia de Burgos.

RIO JUAN, Aldea S. de España en Galicia, provincia y obispado de Lugo, jurisdiccion de Luaces. Es una de las que componen la parr. de Santa Maria de Valonga (*Véase*).

RIOLA, L. R. de España, provincia y arzobispado de Valencia, part. de Alcira. A. O., 136 vecinos, 567 habitantes, 1 parr. 1 pósito. Para su situacion y productos (*V. Corvera*). Dista 5 leguas de la capital y 1½ de la cabeza de partido. Contribuye con Corvera.

RIOLOBOS, Ald. S. de Esp., provincia de Estremadura, partido de Cáceres, obispado de Coria, jurisdiccion de Galisteo. A. P., 166 vecinos, 795 hab., 1 parroquia, 1 pósito. Situada en el camino que conduce desde Badajoz á Baños, en una llanura de terreno suavemente quebrado, con algunos arbolados de monte de encina, buenas aguas, clima sano, y cercado de tierras de labor, dehesas de pasto, y algunos plantios de olivares y viñas. Indust.: telares de lana. Dista 22 leguas N. E. de la capital, 3 de Coria, y 1 S. de Galisteo. Contr. 4,311 rs. 6 maravedises.

RIOLOBOS, Despoblado R. de España, provincia, part. y obispado de Salamanca, cuarto de Val-de Villoria; 10 vecinos, 38

Digitized by Google

habitantes, 1 parroquia. Su situacion y productos se hallarán en el artículo de Poveda de las Cintas. Dista 6 leguas de la capital. Contribuye 171 rs. 6 mrs.

RIOLONGO, Aldea Ab. de España en Galicia, provincia y obispado de Lugo, jurisdiccion de Meyra. Es una de las que componen la parroquia de Sta. María de Meyra [*Véase*].

RIOLS (LOS), L. Fcl. de Esp., provincia de Aragon, partido de Benavarre, obispado de Lérida. A. O., 11 vecinos, 44 habitantes. Dista 5 leguas de Benavarre. Contr. 894 rs. 32 maravedises.

RIOMALOS, Aldea S. de España, provincia de Estremadura, partido de Cáceres, obispado de Coria, jurisdic. de Granadilla. A. P., 13 vec., 59 habitantes. Su situacion y productos se hallarán en el art. Ladrillar, de quien es anejo, y en el de Sotoserrano.

RIO-MANZANAS, L. S. de España, provincia de Zamora, part. de Alcañices, vicaría de Alba y Aliste, arz. de Santiago. A. P., 39 vecinos, 176 habitantes, 1 parroquia, 1 pósito, aduana. Situado á $\frac{1}{2}$ legua de la raya de Portugal, en una gran hondonada cercada de altísimos cerros, donde principia la sierra de la Culebra, y casi bajo la Peña Mira, notable por su estraordinaria elevacion, y porque de ella nace una gran fuente originada de la Ribera de Aliste. Es el primer pueblo de la ribera del rio Manzanas, que nace $\frac{1}{2}$ legua mas arriba de él, y le atraviesa. Produce, ademas de los artículos comunes á los otros pueblos del partido, trigo serueado, esquisito lino, algun vino, patatas, miel, y mucha castaña; nueces y legumbres. Las calles del pueblo estan todas cubiertas de emparrados. Dista 12 leguas de la capital y 7 $\frac{1}{2}$ de la cabeza de partido. Contrib. con la cuadrilla de él.

RIOMAO, Aldea S. de Esp. en Galicia, provincia de Lugo, jurisdiccion de Torés. Es una de las que componen la parroquia de Torés (*Véase*).

RIO MAO (SANTO TOMÉ DE), Felig. R. de España en Galicia, provincia de Orense, obispado de Astorga, jurisdic. del Bollo. J. O., 24 vecinos, 110 habitantes, 1 parr. aneja de Prada. San Andres de [*Véase el art. Bollo, jurisdiccion*] Sit. en terreno quebrado, distante de Orense 13 leguas, y $\frac{1}{2}$ de Prada. Produce centeno, yerba y cria de ganado. Contribuye 460 rs.

RIO MAYOR, V. de Portugal, prov. de Estremadura, comarca de Santarém; 1 parroquia, 750 fuegos, 3,680 habitantes, sujeta al juez de fora de Ribeyra. Sit. en el camino real de Lisboa á Coimbra, en la falda de una cordillera de montes y á la orilla del rio que la da nombre. Su contorno es montuoso, pero abundante de frutas y de pastos, en que se mantiene mucho ganado. Dista 12 leguas de Lisboa y 20 de Coimbra.

RIO MAYOR, L. de España, provincia de Asturias, concejo de Boal, parroquia de Boal, Santiago de, (*V. este art.*).

RIO MAYOR, L. de España, provincia de Asturias, concejo de Teverga; 5 vecinos, 24 habitantes, parroquia de Villamayor [*Véase*].

RIO MILANOS, Despoblado de España, provincia y obispado de Segovia; 1 vecino, 4 habitantes. Contribuye 325 rs. 4 mrs.

RIOMOL (SAN PEDRO DE), Feligresía y Col. Red. S. de España en Galicia, prov. y obispado de Lugo, jurisdiccion de su nombre. A. O., 135 vecinos, 674 hab., 1 parr. que se compone de las aldeas Villacote y Funquintelle, y unidas suyas, las parroq. de San Andres de Mirandela, Sta. María de Agustin y Santo Tomas de Tordea. Sit. en terreno montañoso, aunque no de los mas ásperos; pero sus montes no producen centeno, sino algun trigo cada 12 ó 14 años. Todos estos pueblos estan bastante bien situados, pero castigados de las nieblas y heladas. Los mas inmediatos á este son los de San Esteban de Furis, Santa Marina da Pumarega, San Miguel de Cubelas y Bolaño, todos de iguales productos que este, y son centeno, trigo, patatas, pocas legumbres, algunas castañas, nabizas, lino y ganado vacuno y lanar. Industria: un telar en que se fabrican 300 varas de lienzo y 100 de estopa. Dista 3$\frac{1}{2}$ leguas de la cap. y 18 $\frac{1}{2}$ de Santiago. Contribuye 687 rs. 24 mrs.

RIOMOLIN, L. de España, provincia de Asturias, concejo y arciprestazgo de Cangas de Tineo, partido de Naviego, de la parroquia de Arbas, San Julian de, [*V. este artículo*].

RIOMONTAN, L. de España, prov. de Asturias, concejo de Laviana, parroquia de Villoria [*V. este art*].

RIONADA, Aldea de España, prov. de Asturias, concejo de Avilés, jurisdiccion de Castrillon, parroquia de Pillarno [*V. este artículo*].

Digitized by Google

RIO NANSA, Valle R. de España, provincia y partido de Santander, compuesto de 5 pueblos, con Reg. P. sujeto al A. O. que hay para todo él. Sus vecindarios se hallaran en sus respectivos artículos [*V. la descripcion general de la provincia y el art. Iguna, valle*). Industria: algunos lienzos angostos ordinarios para el consumo de sus naturales. Contribuye 5,441 rs.

RIO NANSA [*V. Nansa, rio*].

RIO NEGRITO, Aldea S. de España, provincia de Valladolid, part. de la Puebla de Sanabria, obispado de Astorga. A. P., 13 vecinos, 52 habitantes, 1 parroquia. Sit. entre cerros, á 1½ legua E. de la Puebla. Produce lino, centeno y pastos para la cria de gan. lanar. Contribuye 147 rs. 22 mrs. Derechos enagenados 75 rs.

RIONEGRO DEL PUENTE, V. S. de España, provincia de Zamora, partido de Moubuey. A. O. y P., 31 vecinos, 160 hab., 1 parroquia, 1 santuario de Ntra. Sra. de los Farrapos, de mucha devocion, y muy concurrido de las gentes del pais y aun de Portugal, que es buen edificio, con una hospederia para las personas de distincion, en que se da cama, cubierto y lumbre, dejando á su voluntad y devocion la cantidad con que correspondan á la buena acogida. El fondo principal de las rentas de este célebre santuario consiste en la ofrenda que hacen los devotos y los que logran libertarse de los males y dolencias que les aquejan, de sus ropas viejas, usadas, y hasta los andrajos ó harapos, de donde tomó la denominacion, negándose los demandantes de la cofradia á recibir otra cosa, ni aun dinero. Dista 12 leguas de la capital y 2 de Monbuey. Contribuye 4,059 rs. 16 mrs.

RIO OSCURO, L. S. de España, prov. y partido de Leon, obispado de Oviedo, concejo de Laceana. A. O., 34 vec., 129 hab., 1 parroquia. Situado entre los rios Sil y otro que baja del puerto de la Magdalena, al pie del de Somiedo y sierras de los Silleros; lindando con término de Villaseca y Villar-quemado. Produce trigo, centeno, legumbres y ganado vacuno. Dista 13 leg. de la capital. Contribuye con el concejo.

RIO-PAR, V. R. y S. de España, prov. de la Mancha, partido de Alcaraz, arz. de Toledo. A. O, 167 vecinos, 710 habitantes, 1 parroquia, 1 pósito. Situada á 6 leguas E. de Segura de la Sierra, en un cerro muy áspero. Tiene 4 montes poblados de robles, propios para la construccion civil y náutica, por lo cual estan destinados al surtido del departamento de Cartagena; á corta distancia corren los riachuelos Riopar, Sextejo, Puerta, Frio y Mundo. Produce muchos granos y ganados, y tiene escelente disposicion para cañamos y linos. Industria: 1 fábrica de zinck y laton muy apreciable. En el término de esta villa hay 9 granjas, de las cuales hacemos mencion en artículos separados, y á un tiro de bala del cortijo del Cura y sitio llamado Collado del Nabo, cerca de las Alberquillas, hay minas de hierro, calamina, esmeril y carbon de piedra. Dista 24 leguas de la capital y 5 de la cabeza de partido. Contribuye 2,362 rs. 29 mrs. Derec. enag. 701 rs. 24 mrs.

RIO PARAISO, L. S. de España, provincia y arzobispado de Burgos, partido de Villadiego, cuadrilla de Sandoval. A. P., 33 vecinos, 134 habitantes, 1 parroquia. Para su situacion y productos [*V. Palazuelos y Villadiego*]. Dista 8 leguas de la cap. Contribuye 781 rs. 14 mrs.

RIO PEDROSO, Aldea S. de España en Galicia, provincia de Lugo, jurisdiccion de Taboada, y una de las que componen la parroquia de Leje (*Véase*).

RIOPENOSO, L. de España, provincia de Asturias, concejo de Navia; 10 vecinos, 47 habitantes, parroquia de Montaña de Rionegro [*Véase*].

RIO QUINTANILLA, V. R. de España, provincia y arzobispado de Burgos, partido y merindad de Burceba, cuadrilla de Calerechas. A. P, 26 vecinos, 101 habitantes, 1 parroquia. Dista 9½ leguas de la capital. Contribuye 3½ rs. 21 mrs.

RIOS, Aldea S. de España en Galicia, provincia y obispado de Lugo, jurisdiccion de Paradela. Es una de las que componen la parr. de San Vicente de Paradela [*Véase*].

RIOS (LOS), Ald. R. de España, prov. de las nuevas poblaciones de Sierra Morena, partido de la Carolina, obispado de Jaen. Situada en el camino real de Madrid á Sevilla. Es aneja de Guarroman.

RIOS (LOS), Aldea Ord. de España, provincia y partido de Valencia [*Véase Begis*].

RIOS [SANTA MARÍA DEL], Feligresia S. de España en Galicia, provincia y obispado de Orense, jurisdiccion de Soto Vermuz. J. O., 300 vecinos, 1,596 habit., 1 parroquia que tiene por aneja la de Progo. Esta

Digitized by Google

feligresia es la capital de la jurisdiccion de Soto Vermud, y en ella reside el ayuntamiento. La jurisd. se compone de 17 felig. con 8 parroquias, todas ellas estan situadas en terreno montañoso, llamado las Frieiras, pais muy frio en tiempo de invierno, á causa de las muchas nieves y heladas, que son muy frecuentes; pero en el verano es hermoso y no muy cálido, á causa de los muchos castaños de que abundan todos sus términos, que forman una agradable vista. Es pais muy sano, lo que hace que la mayor parte de sus habitantes lleguen á una edad bastante avanzada. Produce centeno, castañas, trigo, maiz, vino, patatas, guisantes y otras buenas legumbres, mucha yerba, que se cria en prados de secano y sirve para los ganados en tiempo de invierno, y abundancia de leña. Industria: mucha cria de ganados lanar, cabrío y vacuno, y telares para lienzos, estopillas y estopa gorda para la gente del pais. Dista 12 leguas de la capital, 2 de Verin y otras 2 de Monterrey. Contribuye 10,568 rs.

. RIOS [LOS] ó JIMENADO, Aldea R. de España, provincia y partido de Murcia. A. P., 215 vecinos, 960 habitantes, 1 parr.

RIOSA, Concejo R. de España, prov. de Asturias, arcedianato de Gordon; 281 vecinos, 1,372 habitantes, 1 parroquia. Confina por E. con el concejo de Morcin, por O. con el de Quirós, y por N. y S. con el de Lena. Se compone de la parroquia de su nombre y de 4 lugares, como se vera en el artículo de dicha parroquia. Tiene 1 leg. en contorno y 3 de circunferencia. Se gobierna todo el concejo por 1 juez, 1 A. M., 1 procurador general y regidor. Tiene tres valles con sus montes poblados de robles y hayas, y varias canteras de carbon de piedra muy bueno. Nacen tres riachuelos pequeños dentro de dicha parroquia; bajan todos tres al rio Nalon por el concejo de Morcin. Produce el término de este concejo trigo, maiz, pocas habas, castañas y avellanas. Se cria ganado cabrío, vacuno, caballar, lanar y de cerda.

RIOSA, Parroquia de España, prov. de Asturias, cabeza del concejo de Riosa, arcedianato de Gordon, obispado de Oviedo; 226 vecinos, 1,115 habitantes, 1 iglesia matriz, varias capillas. Su situacion, productos y demas [*V. el concejo de su nombre*]. Comprende los lugares de Felguera, Muriellos, Dona Juani, Villameri y la Juncar. Contribuye 1,026 rs. 25 mrs. Derechos enagenados 179 rs 3 mrs.

RIOSALIDO Y SU DESPOBLADO DE BRETES, L. S. de España, provincia de Guadalajara, partido y obispado de Sigüenza. A. O., 54 vecinos, 242 habitantes, 1 parr. de que es aneja la de Bujalcaya lo, 1 pósito. La mitad del pueblo esta situado en llano y la otra mitad en cuesta. Produce 1600 fanegas de trigo, 500 de cebada, 280 corderos y 6 becerros. Dista 2 leguas de la cabeza de partido. Contr. 3,357 rs. 30 mrs.

RIOSECO, V. S. de España, provincia de Soria, partido de Caltañazor, obispado de Osma. A. O., 94 vecinos, 601 habit., 1 parroquia que tiene por aneja la de Mercadera, 1 pósito. Situada en una altura con terreno feraz que produce buenos granos y cañamo, regados por las aguas perennes de la Fuentepinilla. Industria: telares de paños ordinarios. Son sus pueblos confinantes Blacos, la Mercadera, la Muela, Fuente, Monasterio y Nafria. Dista 7 leg. de la capital. Contr. 1,013 rs. 20 mrs. Derechos engenados 286 rs. 12 mrs.

RIOSECO, L. de España, provincia de Asturias, concejo de Sobrescovio, parroquia de Oviñana. Para su situacion, prod. y demas (*V. el concejo*).

RIOSECO, Aldea de España, provincia de Asturias, concejo de Siero, parroquia de Muño (*V. este art.*)

RIOSECO, L. de España, provincia de Asturias, concejo de Llanes; 13 vecinos, 54 habitantes parroquia de Vivano (*V. este art.*) Dista ½ de leg. al E. de la parroquia.

RIOSECO, L. de España, provincia de Asturias, concejo de Navia; 6 vecinos, 27 habitantes, parroquia de Montaña de Rionegro (*Véase*).

RIOSECO, L. de España, provincia de Asturias, concejo de Llanes; 2 vecinos, 8 habitantes, parroquia de Posada á Santiago de Vallellera (*V. este art.*). Dista ½ legua al O. de la iglesia matriz.

RIOSECO, Barrio de España, provincia y obispado de Santander, partido de Laredo. Pertenece al valle de Guriezo (*V.*).

RIOSECO, Aldea S. de España en Galicia, provincia de Lugo, jurisdiccion de Taboada, y una de las que componen la parroquia de Vilela [*Véase*].

RIOSECO, Aldea S. de España en Galicia, provincia y obispado de Lugo, jurisdiccion de Coto viejo. Es una de las que

Digitized by Google

componen la parroquia de San Pedro de Ribas Altas [*Véase*].

RIOSECO, Aldea S. de España en Galicia, provincia de Lugo, jurisdiccion de Aday. Es una de las que componen la parroquia de Campelo [*Véase*].

RIOSECO, Riachuelo de España en Galicia, provincia de Lugo, el cual recoge las aguas que descienden de las sierras por el terreno que media entre Ferreiros y Saa, donde aparecen algunos manantiales de invierno. Pasa al S. del Castro de Veiga, y lleva sus aguas al Cave, por mas abajo de Santalla, á cuya inmediacion fertiliza algunos prados.

RIOSECO (Medina de) (Forum Egurorum), C. S. de España, provincia de Valladolid, cabeza del partido de su nombre, con 30 villas, 1 lugar, 1 aldea, 1 coto redondo y 17 despoblados, obispado de Palencia. A. M. de primera clase con 2 ordinarios, subdelegacion de policía, administracion de rentas de partido, subalterna de loterías, 1,200 vecinos, 4,700 habitantes, 3 parroquias, 3 conventos de frailes medio arruinados, 2 de monjas, 1 hospital de San Juan de Dios, otro de peregrinos, sociedad económica, varias ermitas en lo interior de la poblacion, escuela de primeras letras y de gramática, 1 cuartel de caballería arruinado, caja de correos y buenas casas. Hay en esta villa inscripciones y otras antigüedades romanas. Se halla situada á los 23° 2′ de longitud 42° 8′ de latitud, en una llana y dilatada vega, al occidente del rio de su nombre, á 1 legua de Villanueva de San Mancio, con 3 puentes, el uno al E. y los dos al S., para la comunicacion de los pueblos de la comarca: clima frio, y sus calles mal empedradas. La iglesia de Santa María, que es gótica de tres naves, es de bella arquitectura, y el retablo lleno de esculturas y de ornatos de arquitectura, es obra de mucho mérito, lo mismo que la fachada principal. Produce su término en abundancia trigo y ceb., garbanzos, avena, muelas, titos etc., con algun vino, legumbres, mucha hortaliza, muchos y buenos pastos para ganado lanar, y tambien barrilla. Se ven en algunos huertecillos olivos muy crecidos para prueba de que se dan bien estas plantas. Industria: 2 buenos molinos de viento, telares de lienzos y alfarerías. Fue esta poblacion hasta el siglo XVI uno de los emporios de la industria y comercio, y las ferias eran de las mas concurridas de España; pero todo ha ido en suma decadencia, y al presente solo se fabrican algunas estameñas, paños comunes y algo de listoneria. En la ribera hay 4 tenerías en que se trabajan algunos curtidos. Segun los habitantes de aquellos pueblos apenas se divisaban desde Villanueva de San Mancio las veletas de las torres de Rioseco, y en el dia se descubre toda la ciudad. El territorio de toda la comarca es de llanuras dilatadas y aridísimas sin encontrarse arbol alguno sino en las inmediaciones de los pueblos, y aun aqui muy raros, y en la de algun otro convento que se encuentra en despoblado. Mas en la falda del monte Sardonedo, que dista ½ legua de la ciudad, se hallan frondosos y abundantes álamos blancos. En el año 1808, dia 14 de julio, se dió en las inmediaciones de este pueblo, en los campos de Monclin, una sangrienta batalla entre el ejército español, mandado por el general don Gregorio de la Cuesta, y las tropas francesas que mandaba el general Bessieres. Celebra mercado todos los jueves, y tiene dos ferias anuales en 19 de abril y 18 de setiembre. Dista 7 leguas de la cap. Desde Torrelobaton hay 6 horas de marcha militar, en cuyo intermedio se encuentran San Pelayo, Castro Monte y Valverde, y desde Villagarcia hay 4½ pasando por Villabrajima. Desde Ampudia á Rioseco hay 4 leguas, 3 hasta Palacios, dejando á la izquierda los pueblos de Valoria de Alcor y Montealegre, que está sobre una loma con los restos de un antiguo castillo. A la misma mano quedan el monasterio de Padres Gerónimos de Valdebusto y el de Bernardos de Matallana, y a la derecha se descubre Castril de la Vega, Meneses y otros lugares. Contribuye 240,000 rs., y por aguardiente 7,000 rs.

RIOSECO (Santa María de), Felig, S. de España en Galicia, provincia y obisp. de Orense, jurisdiccion de Calvos de Randin. J. O., 64 vecinos, 325 habitantes, 1 parroquia. Situada en el valle de Salas. Confina por N. con Padroso y Lumiar, por E. con Feas, por S. con Paradela, y por O. con el rio de Salas (*V. Limia*). Produce centeno, maiz, patatas y lino. Contr. 928 rs.

RIOSECO DE TAPIA, L. S. de Esp., provincia de Leon, exento, obispado de Oviedo. A. O., 100 vec., 397 habitantes, 1 parroquia. Situado á orilla del rio Ordas.

Digitized by Google

Produce mucho trigo, centeno, lino y grandes vegas de pasto. Dista 4 leguas de la capital. Contribuye 2,510 rs. 6 mrs. Derechos enagenados 556 rs. 1 mr.

RIOSECO ó RIOSEQUILLO, Villa S. de España, provincia de Palencia, partido de Reynosa, obispado de Santander. A. O., 40 vecinos, 143 habitantes, 1 parroquia. Es una de las 5 villas de Reynosa, y se halla situada al N. de la misma, sobre el camino real de Reynosa á Santander, á ½ legua de él, á la falda de dos montes elevados que le rodean por S. y N. Confina por este último rumbo con el valle de Iguña, por E. con el rio Besaya y Santurde, por S. con Fontecha, y por O. con Argueso. Es tierra húmeda, lluviosa y fria, pero abundante en combustibles y maderas. Sus montes dan mucho abedul y haya, de que los vecinos hacen almadreñas. El rio de su nombre, á pocos pasos de su origen, se vuelve á ocultar, y atravesando oculto el casco del lugar con un ruido que se hace percibir, renace al salir del pueblo, y poco mas abajo, en el lugar de Pesquera, da movimiento á un martinete de ferreria, en la que maniobran comunmente vizcainos. Es de admirar la prodigiosa cantidad de maderas que producen los montes de esta comarca, y mas de admirar lo poco que de ellas se aprovechan: avellanos y manzanos silvestres, perales, ciruelos y mil árboles frutales, ofrece provida la naturaleza, y una especie de patates que llaman lobicos, que les sirve de alimento. Produce poco trigo, algo de maiz, algunas alubias, y en sus muchos prados abundan los pastos; en las faldas de los montes se cria ganado lanar, vacuno y caballar. Dista 2 leguas N. de la cabeza de partido, ½ de Santurde y 9 de Santander. Contr. 350 rs. 16 mrs. Derechos enagenados 121 rs. 30 mrs.

RIOSEQUILLO, L. S. de España, provincia, obispado y partido de Leon, jurisd. de Cea. A. P., 13 vecinos, 55 habit., 1 parr. Situado al O. de San Martin, á orilla del rio Rioseco. Casi todo su término pertenece á la encomienda de San Juan, con el título de Villela. Produce trigo, cebada y legum. Hay 1,000 cabezas de ganado lanar. Ind.: telares de lienzos y estameñas, para el consumo de los habitantes. Dista 9½ leg. de la capital. Contr. 607 rs. 32 mrs. Derechos enagenados 8½ rs. 16 mrs.

RIOSEQUILLO (Santa Maria de), Monasterio de España, provincia y arz. de Burgos, en el valle de Manzanedo, no lejos de Villarcayo: es del órden de S. Bernardo, de la Congregacion de Castilla. Sit. á orilla del rio Ebro, y ha tenido entre sus monjes varones muy ilustres en santidad y letras.

RIOSEQUINO, L. Ecl. de España, provincia, partido y obispado de Leon, jurisd. del abadengo de Torio. A. O., 40 vecinos, 146 habitantes, 1 parroquia. Sit. en terreno bastante llano, entre dos medianas alturas, la una al S. y la otra al N.; las cuales forman el gran valle de su nombre, de 2½ leg. de longitud, cuya direccion es de E. á O., y curvando del S. arriba hácia el N., desciende de su eminencia y vallecitos colaterales, un arroyo que, en inviernos de muchas aguas y nieves se hace intransitable: atraviesa el camino real que conduce á Asturias por el puerto de Piedrafita, y desagua en el rio Torio que nace en dicho Piedrafita, y su direccion es de N. á S. Confina por este último rumbo con San Feliz de Torio, situado en terreno bastante llano á la márgen del rio del mismo nombre; por N. con Palaznelo de Torio, en la misma posicion que el primero; por O. con término de los lugares de Cuadro y Villalbura, colocados uno y otro en las márgenes del rio Vernesga, y por S. tambien con Villasinta, colocado sobre una pequeña altura, dominando mucha parte de la ribera de Torio. Por el térm. de este lugar de Riosequino, hácia O., pasa el camino real para Oviedo por el puerto de Pajares; este sitio es el que llaman la Oja ó Despoblado, que se halla entre Leon y el lugar de la Robla, distante uno de otro 4 leguas, sin que se hallen en este intermedio mas edificios que 3 barracas, la primera yendo de Leon, á 2 leguas de distancia, en el término de este lugar; la segunda á ½ de leg. de la primera, en término de Cabanillas, y la tercera á ½ de leg. de esta y 1 de la Robla, en el térm. de Cascantes. Produce una mediana cosecha de trigo, centeno y lino; ganado lanar, vacuno y cabrio. Industria: hacer hilo y telas del mismo lino, y el destinado para estas es conocido con el nombre de *laso*, cuya hilaza sirve por lo comun para el uso de pasamanería. Dista 3 leguas de la capital. Contribuye con la jurisdiccion.

RIOSERAS, L. R. de España, provincia, partido y arzob. de Burgos, jurisd. de

Digitized by Google

Riohubierna. A. P., 108 vec., 476 hab., 1 parroquia con 3 curas beneficiados, en la que hay un aniversario de misas, fundado por doña Jimena, muger del Cid. Esta parroquia está situada en una colina chata, y debajo de ella el pueblo, en un llano hermoso y agradable, cercado de eras, prados y tierras de pan llevar, atravesado por un rio formado del de el pueblo, llamado Rio Cerezo, que está á 1 legua de distancia al E., y del que baja de Robledo de Temiño, que se juntan en el término. de Rioseras, y desaguan en Soto Palacios en el rio Hubierna. Circundan el pueblo por N. la sierra de Villaverde de Peñahorada, que separa á este valle y vega, llamado de Hubierna, de la comarca y pais de las Torcas. En esta sierra mantiene Rioseras mucho ganado lanar, vacuno y caballar, y tiene abundantes canteras de piedra caliza, calcarea, brecha, jaspes, y aun ágatas, y cristal de roca; pero da poco combustible y maderas. El valle, que es muy dilatado y cruzado de buenas aguas, es muy abundante en trigo, cebada, lino regadio, garbanzos, legumbres, yeros, lentejas y algunas hortalizas: tiene buenas casas de piedra, bien guarnecidas interiormente de yeso, del que hay abundantes canteras, de manera que por todas sus circunstancias es uno de los considerables del pais de Burgos. Su cosecha de todos granos asciende á 15 ó 16,000 fanegas, y la industria se reduce á algunos telares de lienzos ordinarios, canteros, carreteros y carpinteros: tambien hay alguna arrieria y carromateria. Hay en las inmediaciones un lago ó charco, en que se crian muchas sanguijuelas de que tanto partido saca en el dia la medicina, y cuyo comercio si se sabe aprovechar, podrá ser de mucha utilidad, asi á los particulares como al real Erario. Dista 2 ½ leg. N. N. E. de Burgos, ¾ de Quintana Ortuño, 1 de Sotopalacios, ½ de Villaverde de Peñahorada, ¾ de este último, 1 de Robledo junto a Temiño y ¾ de Celada de la Torre. Contr. 2,8 7 rs. 18 mrs.

RIOSERIA, Junta de España, provincia de Burgos, merind. de Losa; 5 pueblos, cada uno con regidor pedaneo, sujeto al corregidor de Villarcayo. Contr. 1,505 rs. 15 maravedises.

RIOS MENUDOS, Y DESPOBLADO DE RIACOS, L. R. de España, provincia de Palencia, partido de Carrion, obispado de Leon. R. P., 32 vecinos, 123 hab., 1 parroquia. Situado al pie de una cuesta y orilla del rio Valdavia. Clima frio; abunda de aguas. Prod. buenos pastos y yerba, trigo, cebada, centeno, lino y todo género de legumbres; ganado vacuno, caballar y algunos lanar. Industria: 1 molino harinero. Dista 8 leguas de la cabeza de part. Contr. 508 rs. 32 mrs.

RIOSUBIL, Aldea S. de España en Galicia, provincia de Lugo, jurisdiccion de Neyra de Rey. Es una de las que componen la parroquia de San Martin (*Véase*).

RIO TINTO (ACIGE), Aldea R. de España, provincia y arzobispado de Sevilla, part. de Aracena. A. P., 120 vec., 495 hab., 1 parroquia filial de la de Zalamea la Real, con quien contribuye, y en donde está incorporado este vecindario. Esta aldea y sus minas, cuyas dos poblaciones distan entre si ½ legua; estan situadas á 14 leguas de la capital en el centro del término de la villa de Zalamea la Real, á distancia de 1 legua á la parte oriental, y á la misma se halla la del castillo de las Guardas á 4 leg. A la del N. la de Campofrio á 2, y en la misma direccion la de Aracena á 5 leguas. Por la del S. la del Berrocal á 2 leguas, y entre N. y S. la de Valverde del Camino á 4, ocupando estos espacios varias aldeas y pequeñas poblaciones. Sevilla dista de las Minas 12 leguas geométricas al E.

Fundacion.

La fundacion de este pueblo es moderna, habiendo tenido principio por algunas barracas ó chozas con 2 ó 3 casas que construyó don Liberto Wolters, caballero sueco, á quien el rey Felipe V concedió cierto asiento de estas Minas, de las de Cazalla de la Sierra, Aracena, Galarosa y Guadalcanal, y para sufragar los gastos formó Wolters una compañía con facultad Real. Al fin entre Wolters y los accionistas se suscitó un pleito, cuyo resultado fue la division de todas las referidas minas, adjudicándole á Wolters las de Rio Tinto y Aracena, por real decreto de 4 de junio de 1727, por cuya fecha se deduce que esta poblacion pasa poco de un siglo. Muerto don Liberto Wolters, pasaron estas á su sobrino don Samuel Manuel Tiguet, el cual falleció el año de 1758, y por nombramiento que hizo pasó su administracion á don Francisco Tomas Sanz,

Digitized by Google

natural de la provincia de Valencia, el cual edificó la casa llamada del Administrador, con otras mas pequeñas, pero de buena construccion, hasta que en el año de 1783 fueron devueltas á la corona, y desde que se administran por la real Hacienda se han fabricado varias casas y otros edificios como una buena capilla, almacenes, meson y otros.

Se ignoran las circunstancias de las contratas de los asentistas; pero se pueden ver en las ordenanzas de minas de Gamboa, y ademas se sabe que el asiento fue por 30 años.

Descripcion de los montes que la cercan y metales que se cree contienen.

Los montes que cercan á este pueblo son el castillo viejo de Salomon [del cual se hará particular mencion] que se enlaza con el llamado cabezo de los Hornos, éste con el del pinar de San Dionisio, y continuando otros pequeños montes, se une con la sierra del Monago, jurisdiccion de Zalamea la Real, terminando dicha sierra en el rio Odiel que dista de las minas 2 leguas. El cabezo de las Vacas que está enlazado con el del Salomon, y cortado por el Rio Tinto. La Mesa de los Pinos rodea á la poblacion por O. y S., y siendo su estension de cerca de $\frac{1}{2}$ cuarto de legua, en que se forma una hermosa y dilatada calle de dichos árboles, no se encuentra en ella una piedra, y está perfectamente llana, teniendo en su rededor en sus mismas márgenes, muchos y grandes peñascos como arrojados del mismo monte, de lo cual puede inferirse que fue allanado por los romanos, para sus ejercicios de equitacion y otros juegos públicos. Tiene enlace con el cabezo de los Hornos, y está cortado por el camino nuevo de Zalamea; pero se une por la parte del S. con la montaña llamada Pié de la Sierra, y terminando por el E. en el Rio Tinto. Los metales que se cree contienen son principalmente cobre; pero todas las piedras y grandes moles de peñascos que se advierten en las superficies abundan de hierro, no obstante tener otros en mínimas proporciones con varios fosiles.

El Rio Tinto nace del castillo de Salomon de una boca-mina antigua, llamada vulgarmente el Lago, que se halla situada mas abajo de la cueva nombrada del Tabaco, y de unas fuentes que se ven en sus inmediaciones llamadas los Pozos Amargos, y por la meridional de la cañería de la contramina que se elabora en la actualidad. Estos dos raudales se juntan á la distancia de $\frac{1}{4}$ de legua en el sitio de los cuatro Molinos, y á la legua con la ribera de Jarrama, y siguiendo su curso hácia el S., pasa por entre las dos eminentes sierras de Marijenta y del Berrocal, y atravesando por las sierras de Rite, llega á bañar las murallas de Niebla, forma la ria de San Juan del Puerto, y desagua en el golfo de Huelba.

Idea del monte de Salomon, de los pozos, contramina, galerias y pisos interiores.

El monte ó castillo viejo de Salomon está situado al N. de la poblacion, y es el mas eminente de los que la rodean, dando indicios de haber servido de fortaleza por un aljibe que se deja distinguir aun con otros vestigios. En su cima hay un pozo profundísimo llamado Silo de la Mota, que no obstante el transcurso de muchos siglos no se percibe el golpe de cualquiera piedra que dejan caer dentro, ademas de nacer de sus entrañas las aguas vitriólicas que forman el Rio Tinto. Tiene varias escavaciones horizontales en todas direcciones, y está poblado de encinas. Por la parte del N. tiene una boca-mina antigua (como se dijo tratando del nacimiento del Rio Tinto) que por estar en todo tiempo inundada de aguas vitriólicas, no se ha podido averiguar su direccion y estension, ni encontrar las cañerías que debieron servir para desaguarla, pudiendo presumirse que estos acueductos fueron arruinados y obstruidos al tiempo que las abandonaron los pueblos antiguos que la beneficiaban. Por el S. están en la superficie de su falda 4 pozos nombrados Santa Barbara, Animas, Santa Ana y S. Cárlos, los cuales penetran hasta los primeros pisos de la contramina, que se ha beneficiado en estos últimos tiempos, y sirven para estraer por ellos el mineral esplotado en lo interior de dicha contramina, la cual tiene 5 pisos, y en cada uno innumerables galerías que se dirigen á varias plazas ó descansaderos que hay á ciertas distancias, habiendo pozos en cada uno de estos pisos para estraer el mineral de unos á otros. El último asentista don Francisco Tomas Sanz emprendió y concluyó la grande obra de dar entrada á

Digitized by Google

todos los pisos de la contramina por una galeria que abrió; desde cuya época se entra en la mina y se régistra toda con tanta comodidad como si fuera una casa de habitacion Mas abajo del último piso está construida la galeria en que se recogen las aguas vitriólicas que se filtran por las inmensas moles de piedra mineral, y que sirve de desaguadero á todas las labores.

Se tratará de ella en la operacion del cemento.

Esplotacion por los antiguos.

La esplotacion que los antiguos practicaron, era sin órden, y se advierte que casi siempre emprendian sus trabajos, abriendo pozos perpendiculares al centro; que estraian lo mejor y los abandonaban despues, porque cuando los operarios modernos encuentran un mineral mas rico y de facil esplotacion, se les presentan muy en breve labores antiguas. Como en aquellos tiempos no se habia inventado la pólvora, se han hallado en varias escavaciones diferentes instrumentos con que esplotaban, como tambien candiles de barro y otros utensilios.

Esplotacion por los modernos.

La esplotacion que en el dia se hace, es con el mayor órden, comenzando las labores, y siguiéndolas en términos que jamas pueda arruinarse la mina. Los conocimientos de la geometría subterránea con el auxilio de la aguja conducen á los facultativos que ciertamente adelantarian muy poco si los grandes practicos no los guiaran en tan intrincado laberinto. Se valen de barrenos y pólvora en las piedras mas duras, y de los picos y barras en las mas dóciles. Unas veces trabajan los operarios por destajos mensuales, y otras por un jornal el mas miserable comparado con tan improbo trabajo, en donde no ven mas mundo que dos ó tres varas de piedra negra, que apenas descubren con la luz de sus candiles.

Por este método produce el mineral cerca de un seis por ciento; pero una persona de grandes conocimientos practicos, asegura que los ascntistas sacaron un 8 y aun un 10. Es muy probable que profundizando la esplotacion se encontrarian minerales mas ricos. No puede asegurarse cuanto produce al año porque siempre han sido interrumpidas las labores.

Calcinacion.

Estraida la piedra mineral, á la que vulgarmente llaman Zafra, se coloca sobre hornos de leña de encina ó pino de 3 á 4 varas de diametro, y ½ de grueso, acabando el monton de piedra en figura cónica, y dejando siempre en el centro cierta porcion de carbon por medio de un cilindro hueco de madera que llega hasta la parte superior del horno, por la cual le prenden fuego, que bajando por el carbon hasta la leña arde toda, y como la piedra tiene azufre en abundancia, se incendia al mismo tiempo que la leña, y permanece ardiendo algunos dias. Esta operacion se repite segunda vez, y en algunas ocasiones tercera, que ha sido lo mas frecuente; y asi despojada del azufre y algunas otras sustancias bituminosas y estrañas pasa á las fundiciones.

Fundicion.

Las fabricas de fundicion se hallan colocadas en las corrientes de agua vitriólica que se derrama de la cañeria de la contramina que ahora se beneficia. Esta operacion se ejecuta en hornos llamados castellanos, de figura cuadrada, y de 6 á 7 palmos de profundidad, y ½ vara de ancho. En ellos ponen el mineral calcinado, carbon de brezo y escorias de los antiguos, en proporciones prácticas, segun la calidad de los minerales, y avivando el fuego incesantemente con el soplo de un fuelle grande al que da impulso una máquina movida por dicha agua vitriólica. Se funde el cobre y escorias en 20 ó 24 horas, y separado aquel de éstas pasa á el afino.

Afinacion.

El cobre fundido se coloca en hornos de copela á fuego de carbon de brezo, lo limpian de toda escoria, y de cualquiera sustancia heterógenea que se le haya quedado. Le dan el punto para que ha de ser destinado, ya para el martinete, ya para el uso de la artillería. El mecanismo de esta máquina que da impulso al fuelle, es igual al de las fundiciones.

Aguas vitriólicas y operacion del cemento.

Estas aguas nacen mucho mas abajo del último piso de la contramina, siendo

Digitized by Google

compuestas del ácido sulfúrico y de cobre, trayendo ademas cantidades mínimas de otras sustancias minerales.

La teoría del cemento es bien clara para los que tengan alguna idea de las leyes de las afinidades químicas, y como esta ciencia se ha propagado con tanta rapidez como utilidad, diremos muy poco en la materia. El ácido sulfúrico de que estas aguas vienen bien cargadas, trae mucho cobre en disolucion, y las conducen por dos filas de canales de madera en donde están colocadas planchas de hierro, mas como el ácido sulfúrico tiene mas afinidad con el hierro que con el cobre que trae disuelto, se descarga de éste para unirse, atacar y disolver al hierro, y al mismo tiempo desprenderse del cobre, y depositarle sobre las barras que va disolviendo. Cada 15 dias sacuden la costra cobriza que está pegada al hierro, y lo vuelven á las mismas aguas, para que, presentando nuevas superficies, se concluya la operacion, la cual se repite hasta que desaparece todo el hierro. Las cascaras ó costras de cobre las conducen desde luego á el afino para darles el punto correspondiente que se logra con mucha brevedad, por ser mas puro el cobre por este método que por el de esplotacion, y produce mas de un 30 por 100, dando cada año cerca de 5,000 arrobas de metal de la mas superior calidad. Si llega á concluirse la obra que está proyectada de dar mas estension á este cauce, podrá rendir anualmente un producto duplicado. La galeria destinada para esta operacion, tiene en toda su estension 481 varas castellanas; pero no está ocupada toda con canales de labor.

Destino que se les ha dado á estos metales.

Estos metales han sido destinados en la mayor parte, á la Real casa de Fundicion de Sevilla, para bocas de fuego; remitiendo siempre á la de moneda de Segovia, algunos miles de arrobas con punto de martinete para labrar moneda, y en estos últimos tiempos tambien á la de Jubia en Galicia, conduciéndolos á lomo hasta Sevilla, y embarcandolos en el Guadalquivir. Algunos particulares han comprado cobre en todo tiempo para sus fábricas

Estado actual de las labores.

Desde que el ejército frances invadió las Andalucías el año de 1810, quedaron suspensas las labores, las cuales se han restablecido últimamente, solo para aprovechar los metales que quedaron esplotados y calcinados en aquella época; cuyo aprovechamiento ha durado hasta principio de febrero de 1827, hallandose en el dia sin esplotacion ni otras labores, y para decirlo de una vez, en un estado poralítico.

Noticia de la muralla que está cerca de la Mina.

A distancia de ½ cuarto de legua al N. de las minas, existen los cimientos de una muralla de mas de una legua de circunferencia, labrada de piedra de sillería, de color sanguíneo tostado, (todas son piedras ferruginosas), sacadas de las montañas inmediatas, en donde se ven algunas en una cantera medio labrada, y dos grandes cuevas, y en la una un dilatado lago, deposito de las aguas que adquiere el monte por las lluvias, y surte una de las bocas del nacimiento del rio Tinto. Ya no puede descubrirse el punto en que comienza, ni en el que termina, advirtiéndose una piedra, cuya colocacion y construccion demuestra haber servido para apoyar los quicios de una gran puerta. A este sitio llaman Puerta de la ciudad.

Hay en sus inmediaciones muchas piedras labradas en fragmentos, pero se distinguen muchas con cornisas, otras taladradas como para acüeductos, cabezas de columnas etc., sin que sea facil determinar á que pueblo pertenecieron estos monumentos. El curioso que desee saber lo que se ha discurrido, ó acaso delirado sobre esta materia, lea el libro *de las Antigüedades de Sevilla*, escrito por Rodrigo Caro.

En el dia 31 de julio de 1762, trabajando los operarios de estas minas de Rio-Tinto, en alumbrar y desembarazar de los escombros y materiales con que estudiosamente se habia cegado, un conducto ó cañería antiquísima, abierta á pico en piedra viva, en el hueco de la estatura de un hombre, al llegar á las 134 varas de distancia, desde la boca de dicha cañería, y á las 19 de profundidad respecto de la superficie, se encontró una lámina de cobre de una vara menos dos pulgadas de largo, y dos tercias menos una pulgada de ancho, y del grueso de un peso duro. Reconociéronse en los pedazos en que se partió algunas letras, por lo que

Digitized by Google

uniendo los fragmentos, se halló que era una inscripcion romana que decia: *Imperatori Nervæ, Cæsari Augusto Pontifice Maximo Tribunitiæ Potestatis, Patri Patriæ Consuli III Designato IIII, Pudens, Augusti Libertus, Procurator, Patrono suo posuit.*

Se puede congeturar que Pudente como Procurador por Nerva, quiso que el mismo metal que de ellas se sacaba, se tributase á la memoria de su príncipe: de aquí puede rastrearse el motivo de esta inscripcion y dedicatoria. Pudo ser celebrar con esta memoria su elevacion al trono del imperio donde el año de 97 de Cristo, acababa de subir Nerva, y pudo ser reconocimiento del favor que le habia hecho á Pudente, en nombrarle Procurador ó Administrador de dichas minas.

Desde que se encontro esta inscripcion en la dicha galería, conserva el nombre de *Caneria de Nerva*, y está situada al S. del monte de Salomon. Se han hallado ademas en estas minas innumerables monedas de oro y plata, que han sido compradas por curiosos, del tiempo de los Fenicios, Cartagineses, de la República romana y de sus Emperadores, como Nerva, Claudio etc. Se han hallado algunos fragmentos de estátuas é innumerables monumentos, que denotan haber estado en estas inmediaciones una grande poblacion, con particularidad á la parte del N.

Segun lo prueban Caro y el P. Flores, se llamaron estas montañas los *Montes Marianos*, y que era tanta la abundancia de oro y plata que daban sus minas, que no se les tenia estimacion, pues hasta los pesebres, las tinajas y aun las áncoras se fabricaban de este metal. Y el P. Flores manifiesta, tomo 9, trat. 28, cap. 1.°, núm. 12, que las riquezas eran tan copiosas, que cuando entraron en España los Cartagineses, usaban los Turdetanos de pesebres y tinajas de plata; segun afirma Estrabon, lib. 3.°, pág. 150, y no se sabe hasta ahora en qué parte del mundo se halle tanta copia de oro y plata, cobre y fierro de tal calidad. Los críticos darán á estas noticias el valor que merezcan.

Ultimamente, en toda la circunferencia de estas minas y particularmente á la parte del N., no se da un paso sin que se vean monumentos de antigüedad. Los pozos, que todos tienen una figura cuadrilonga, son innumerables; canteras con muchos fragmentos de piedras labradas, cimientos de edificios, vestigios de acueductos, y los montes todos taladrados con esplotaciones mas ó menos profundas. En las sierras mas ásperas y elevadas, se ven carriles con direccion á diferentes puntos, y el que se dirige hasta el mar pasa por Zalamea y Valverde, siendo este el ultimo que se ha obstruido. Los escoriales que se presentan á la vista son inmensos, y tanto que hay sitios en donde las escorias solas forman las mas encumbradas montañas. La imaginacion se confunde en considerar de qué montes hayan salido tantos escombros, pareciendo imposible que pudieran haber hecho, sin el auxilio de la pólvora, tan grandes obras, todas las naciones que han dominado nuestra península. Seria temeridad decir que esta mina fue beneficiada por los primeros habitantes de nuestro globo, pero bien puede asegurarse que su antigüedad sube hasta los siglos remotos.

RIOTORNO, L. de España, provincia de Asturias, concejo y arcipr. de Cangas de Tineo, partido de Rengos, de la parroq. de Noceda, San Esteban de, *V. este art.*

RIOTORTO, Aldea S. de España en Galicia, provincia de Lugo, jurisdiccion de Buron, obispado de Oviedo, y una de las que componen la parr. de Neira (*Véase*).

RIOTORTO, Ald. R. de España en Galicia, provincia de la Coruña, jurisdiccion de Bergantiños, arzob. de Santiago. Es una de las que componen la parroquia de Santa María de Toras (*Véase*).

RIOTORTO, Aldea R. de España en Galicia, provincia de la Coruña, jurisd. de Bergantiños, arzobispado de Santiago. Es una de las que componen la parroquia de San Roman de Cabo Vilaño (*Véase*).

RIOTORTO, (San Pedro de), Feligr. Ecl. de Esp. en Galicia, provincia y obisp. de Mondoñedo, jurisdiccion de su nomb. J. O., 257 vecinos, 1285 hab., 1 parroquia. Situado en terreno llano y de ribera (*Véase Orrea*). Produce centeno, maiz, patatas y buena fruta de todas calidades. Cantribuye 4216 rs. 21 maravedises.

RIO-TUERTO, L. R. de España, prov. obispado y part. de Santander, merindad de Trasmiera, junta de Cudeyo. Proc. P., 310 vecinos, 1361 habitantes, 1 parroquia. Situado entre los rios Miera y Riaño, lindando con térm. de Rucandio y Navageda.

Digitized by Google

En su término existe la real fábrica de fundicion de artillería de la Cabada, bajo la direccion de su comandante que egerce jurisdiccion en ella. Produce maiz, judías, poco trigo y mucha yerba para los ganados. Dista 28 leg. de Burgos. Contrib. 1,755 rs. 4 maravedises.

RIO VAL DE IGUÑA, L. R. de Esp., provincia, obispado y part. de Santander, valle de Iguña. R. P., 97 vecinos, 390 hab., 1 parroquia. Dista 22 leg. de Burgos. Contribuye con el valle.

RIPA-GUENDULAIN, L. de España, prov. de Navarra, valle de Odieta, merindad de Pamplona, de su quinto partido y diócesis, arcipr. de Anué; 28 vec., 141 habitantes, 1 parroquia. Son dos lugares que forman un concejo, y se gobiernan por el diputado del valle y los regidores de ambos pueblos elegidos por alternativa entre sus vecinos. Situado en la parte mas boreal del valle, y sobre la derecha del rio que baja de Ulzama, que desagua por la villa de Villaba; en el Arga. Conf. con Ciaurriz, Iraizoz, Guelbenzu y Beraiz. Indust.: 1 molino harinero. Dista 3 leg. N. de Pamplona.

RIPALDA, V. de España, provincia de Navarra, valle de Salazar, segundo part. de la merindad de Sangüesa, arciprestazgo de Ibargoiti, obispado de Pamplona; un vecino, 8 habitantes, 1 parroq. Se gobierna por el alcalde del valle y por el que juntamente con los regidores elige la villa entre sus vecinos. Situada al pie de un elevado monte que tiene por la banda del N. y por la misma confina con Uscarres, por S. con Elcoaz, y por O. con la basílica de Santa Fe, del valle de Urraul; el rio Salazar discurre por la parte oriental, y en su curso hay 1 molino harinero. Prod. trigo, cebada y algunos otros frutos.

RIPODAS, L. de España, provincia de Navarra, valle de Urraul bajo, primer partido de la merindad de Sangüesa, arciprestazgo de Ibargoiti, obisp. de Pamplona; 21 vecinos, 109 habitantes, 1 parroq., 1 palacio de cabo de armería. Se gobierna por los diputados nombrados por el valle, con los regidores elegidos por turno de casas. Situado en una hondonada, y confina por S. O. con el lugar de Nardues Cabe-Arielz, por E. con de Arbonies, por N. con Artieda, á distancia de ½ leg., por O. con el de San Vicente, y entre los dos pueb. corre el rio Irati; á la derecha, y próximo al de Ripodas, pasa el riachuelo que baja de Artieda, y á la izquierda el que desciende del valle de Urraul alto. En el centro del lugar hay una hermosa huerta cercada de mas de 70 robadas de tierra, poblada de muchos árboles frutales que producen todo género de hortaliza. Por enmedio de ella cruza un canal de piedra picada, que reparte el agua con que se riega y recibe del pequeño rio de Urraul alto. Tambien hay otras huertas abundantes en frutas y verduras, y ademas se coge mediana cosecha de granos y vino de buena calidad. Por la banda del E. tiene un monte de encinas que confina con el lugar de Arbonies, que dista ¾ de legua, y abunda en pastos para el ganado lanar.

RIPOLL (Ripipullus), V. Abad. y S. de España, provincia de Cataluña, subdelegacion de Camprodon, corregimiento de Vich, obispado de idem. A. O., 600 vec., 2886 habitantes, 1 parroquia, un hospital, un monasterio de Benedictinos, cuyo archivo contiene documentos muy preciosos é interesantes, y en el claustro hay varios sepulcros de hombres ilustres con diferentes inscripciones antiguas. Situada á orilla del rio Ter, sobre el cual tiene un puente de piedra, en el camino que conduce desde Olot á Puigcerdá (*V. Cerdaña*). Conf. por el E. con San Juan de las abadesas y Vallfogona, por S. con San Vicens de Puigmal y Sobeyas, por O. con Vallespiranps, Estinla y Armensia, y por N. con S. Cristobal de Campdevanol y Saltor. Produce trigo y legumbres. Industria: fábrica de armas de fuego y clavazon, hilados y medias de algodon. Dista 24 hor. de Barcelona, 5 de Camprodon, y 7 de Olot, en cuyo intermedio se encuentran los pueblos de Ridaura y Vallfogona. Contrib. 28,809 rs. 18 maravedises.

RIPOLL (San Pedro de), Lugar Ecl. de España, provincia de Cataluña, subdeleg. de Camprodon, corregim. de Vich [*Véase Parroquia de San Pedro de Ripoll*].

RIPOLLET, L. R. de España, provincia de Cataluña, corregim. de Mataró, obisp. de Barcelona. A. O., 168 vecinos, 838 hab., 1 parroq. Situado en terreno llano. Confina por el E. y S. con Moncada, por O. con Sardañola y por el N. con Barbara. Produce trigo, legumbres, vino y cañamo. Indust. una fábrica de hierro en barras. Dista 3 hor.

Digitized by Google

de Barcelona y 4 ½ de Mataró. Contribuye 7,801 rs. 20 mrs.

RISCO, Ald. de España, provincia de Asturias, concejo de Piloña; un vecino, 5 habitantes, parroquia de Beloncio [*véase este artículo*].

RISCO (EL), L. S. de Esp., provincia de Estremadura, part. de Trujillo, arzob. de Toledo. A. P., 50 vecinos, 239 habit., 1 parroq., 1 posito. Situado entre Cabeza de Buey y Peña el Sordo. Confina con Santispíritus. Produce granos y algunas hortalizas en 4 huertas que hay en ella. Dista 26 leguas de la capital, y 15 de la cabeza de partido. Contrib. 450 rs. 5 mrs. Derechos enagenados 117 rs. 28 mrs.

RISCO (SANTA MARIA DE), Santuario célebre de España, provincia y obispado de Avila, término de Villatoro, situado cerca de la cresta de la montaña que forma el valle de Ambles por la parte del N. O. En una bula de Clemente VII, dada en Roma á 2 de mayo de 1530, se lee que un señor obispo de Avila, en atencion al celo y ejemplar vida de frai Francisco de la Parra y de frai Pedro Valverde, su compañero, les habia concedido bajo ciertas condiciones el eremitorio de Santa Maria del Risco. El mismo papa le dió á los religiosos de San Agustin, á cuya órden pertenecian los dos citados para que formasen allí convento, y tomó posesion de él frai Diego de Ocampo en 6 de agosto de 1531. Este convento que desde su fundacion se ha conservado en la observancia mas estrecha, recibió un nuevo lustre por haber tomado su título por apellido un escritor digno de los mayores elogios. Fue este el P. M. frai Manuel Risco, natural de la villa de Haro, en cuyo artic. se nos pasó hacer mencion de él.

RITORT, Rio de España en Cataluña, [*Véase Ter*].

RITUERTO, Granja R. de España, provincia y partido de Soria, sexmo de Luvia, obisp. de Osma. A. P., 5 vecinos, 28 hab., 1 parroquia aneja de Almarail. Situado en la confluencia del rio de su nombre con el Duero. Confina con los pueblos de Almarail, Alparrache y Sanquillo (*V. Osma, obispado*). Dista 3 leg. de la capital.

RITUERTO, En lo antiguo lugar de España, provincia de Alava, hermandad de Marquinez. Fue uno de los pueblos pertenecientes al señorío de la casa de Alava, en Vitoria, por compra que hizo á los condes de Salinas el obispo D. Diego de Alava y Esquivel; se ha despoblado enteramente, y solo se conserva en este sitio una ermita que seria la parroquia del antiguo pueblo.

RITUERTO, Rio de España, en la prov. de Soria que nace en la peña de Verano; pasa por Villar del Campo, Masegoso, Cardejon y Jaray. Antes de llegar á este lugar se le junta el rio Araviana que tiene su orig. de la falda occidental del Moncayo, y camina por tierra de Soria hasta que muere despues de 4 leguas de travesía. Aumentado el Rituerto con las aguas de Araviana, prosigue su curso haciendo siempre muchos medios círculos y rodeos, por lo cual se le ha dado este nombre; y en el camino encuentra los pueblos de Jaray, Castejon, Alinal, Paredes-Royas, Torralvilla, Villanueva de Soria, el Tejado, Sauquillo, y antes de llegar á Almarail, se confunde en el Duero. Tiene 8 leguas de curso, contadas por su travesía, y 5 por el aire. Es poco caudaloso, y en los años secos le suele faltar el agua.

RIU L. R. de España, provincia de Cataluña, corregimiento de Figueras, obisp. de Gerona. A. O., 28 vecinos, 132 habit., 1 parroquia. Situado en terreno áspero y montuoso. Confina por el E. con Basagoda por el S. con Sadernes, por O. con Escalas, y por el N. con Rebellas. Produce trigo y legumbres. Industria: arcos de madera para tonelería. Dista 29 ¾ de hora de Barcelona y 5 de Figueras. Contribuye 1,244 rs. 28 maravedises.

RIU, L. Abad. de España, provincia de Cataluña, corregimiento de Vich (*Véase Urrus y Rin*).

RIUDAURA, V. Ab. de España, prov. de Cataluña, subdelegacion de Camprodou, corregimiento de Vich, obisp. de Gerona, A. O., 185 vecinos, 1000 habitantes, dos parroquias. Situada al E., y en las inmediaciones de Olot, á 1 y ½ hora del lugar de San Privat. Confina con la Pinija al S., con Vidra y Vallfogona á O., y con Santa Margarita al N. Produce trigo, maiz, fajol y legumbres. Industria: ganado lanar y algunos telares de lino. Dista 25 horas de Barcelona y 4 de Camprodon. Contr. 12,709 rs. 14 maravedises.

RIUDEARENAS, V. S. de Esp., prov. de Cataluña, corregimiento y obispado de Gerona. A. O., 114 vecinos, 564 habitantes, una parroquia. Situada en terreno llano.

Digitized by Google

Conf. por el E. con Vallcanera, Sils y Masanet, por S. con Masanas, por O. con Esparra, y por el N. con Santa Coloma de Farnes. Produce trigo, legumbres, vino y aceite. Dista 16 horas de Barcelona y 4 de Gerona. Contribuye 20,738 rs. 4 mrs.

RIUDECAÑAS, V. Ecl. de Esp., prov. de Cataluña, corregimiento y obispado de Tarragona. A. O., 232 vecinos, 1068 hab., 1 parroq. Situada en terreno llano. Conf. por el E. con Mombrio, por el S. con Monroy y Vilanova de Escornalbou, por O. con este último, y por el N. con Dosaiguas y Riudecols (*Véase Reus, comarca y villa*). Produce trigo, cebada, aceite, vino y avellanas. Dista 26¼ hor. de Barcelona y 5½ de Tarragona. Contribuye 25,829 rs. 10 mrs.

RIUDECOLS Ó IRLAS, V. R. y S. de España, provincia de Cataluña, corregim. y obispado de Tarragona. A. O., 236 vec., 1164 habitantes, 1 parroq. Situada en terreno llano. Confina por el E. con Voltas y Tascals, por S. con este último y Riudecañas, por O. con Dosaiguas, y por el N. con este último, Alforja y las Voltas (*V. el art. Reus, comarca y villa*). Produce trigo, cebada, vino y avellanas. Industria: aguardiente. Dista 27 horas de Barcelona y 6 de Tarragona. Contribuye 24,022 reales 14 maravedises.

RIUDELLOT DE LA CREU, L. de España, provincia de Cataluña, corregim. y obispado de Gerona. A. O., 16 vecinos, 75 habitantes, 1 parroquia. Situado en terreno llano. Confina por E. con San Andres de Rabos y Mediná, por S. con San Julià de Ramis y Sarria, por O. con Mota [la], y por N. con Cornellá. Produce trigo, legumbres, vino y aceite. Dista 22 horas de Barcelona y 2 de Gerona. Contr. 3,559 rs. 20 maravedises.

RIUDELLOTS DE LA SELVA, L. R. de Esp., provincia de Cataluña, corregim. y obispado de Gerona. A. O., 150 vecinos, 746 habitantes, 1 parroquia. Situado á orillas del rio Ona; terreno llano. Confina por el E. con San Andres de Salou, por el S. con Caldas de Malabella, por O. con Franciach y Vilobi, y por el N. con Aiguaviva y Fornells. Produce trigo, legumbres, vino y aceite. Dista 18 horas de Barcelona y 2 de Gerona. Contribuye 29,380 rs 8 mrs.

RIU DE OBELLAS, L. Ecl. de España, provincia de Cataluña, correg. de Cervera, obispado de Seo de Urgel. A. O., 4 vecinos, 19 habitantes, 1 parroquia. Produce trigo y legumbres. Dista 24 horas de Barcelona y 2½ de Cervera. Contribuye 1,126 reales 14 maravedises.

RIU DE PERAS, L. R. de Esp., prov. de Cataluña, corregimiento de Vich (*V. San Martin de Riu de Peras*).

RIUDOMS [RIVI DOMUS], V. Ecl. de Esp., provincia de Cataluña, corregimiento y obispado de Tarragona. A. O., 602 vec., 3,057 habitantes, 1 parroquia con comunidad de capellanes, 1 convento de frailes franciscos. Situada en terreno llano cubierto de viñas y arboles, con buenos paseos y calles, y una soberbia plaza. Confina por E. con Reus, por S. con Vilagrasa y Viñolas, por O. con Mombrio, Botarell y Tascals, y por N. con las Borjas. Se hallan en el término de esta villa muchos arroyos que la fertilizan; de los pueblos circunvecinos llevan á la villa grandes cantidades de vino, y con el sobrante de su consumo fabrican mucho aguardiente que conducen despues al puerto de Salou, que dista 2 leguas, en donde le embarcan para América y paises del N. Produce trigo, legumbres, cebada, vino, aceite y algarrobas. Celebra feria el dia 10 de agosto, y mercado todos los martes. Tiene por armas dos olmos en el escudo. Dista 23½ horas de Barcelona y 4 de Tarragona. Contribuye 63,304 reales 20 maravedises.

RIUDUVELLAS, L. Ecl. de España, provincia de Cataluña, correg. de Cervera [*V. Riu de Obellas*].

RIU MADRIU, L. R. de Esp., provincia de Cataluña, corregimiento de Talarn (*V. Romadriu*).

RIUPRIMER, L. Ecl. de Esp., provincia de Cataluña, corregimiento de Vich (*V. Santa Eulalia de Riuprimer*).

RIZO. Aldea de Esp, prov. de Asturias, concejo de Siero, parroquia de Lieres (*V. este artículo*).

ROA (RAUDA), V. S. de Esp., provincia de Burgos, partido de Aranda de Duero, comunidad y tierra de su nombre, obisp. de Osma. A. M. de primera clase con dos ordinarios, 546 vecinos, 2,231 habitantes, 3 parroquias, una de ellas colegiata de tres naves, que se compone de un prior, 2 dignidades, 5 canongías, 4 raciones y algunas capellanías de coro; 1 pósito, buenas casas, administracion de rentas de partido, vicaría foranea. Situada en un cerro elevado a

Digitized by Google

orillas del Duero, sobre el cuál tiene un puente de piedra bastante maltratado, y á muy corta distancia un arroyuelo que riega su término. Está en terreno montuoso. Es pueblo murado con tapias antiguas de cal y canto, sosteniendo os angulos que forman algunos cubos y torreones. Contiguo á él estan las ruinas del palacio de los señores, aunque se conserva el cuarto en que, segun dicen, murió el cardenal don Francisco Jimenez de Cisneros. El término de la villa por E. y S., es muy llano y apto para todo género de árboles, legumbres y sementeras. Tiene mercado franco los martes de cada semana, y dos ferias anuales que duran cada una quince dias, y empieza la primera el primer domingo despues de Cuasimodo, y la segunda el domingo primero despues del dia de San Martin de noviembre. Prod. granos, mucho vino, lino y ganados. Ind.: cordelería. Dista 13 leguas de la capital, y desde Fuembellida hay 6 horas de marcha militar, en cuyo intermedio se encuentran Encinas, Villaescusa y Pedrosa de Roa. Hasta Aranda de Duero hay otras 5 horas pasando por Berlangas. Contrib. 30,875 rs. 23 mrs. Derechos enagenados 29 532 reales 6 mrs, y el estado de este nombre 52,945 rs. 20 mar ave lises.

ROA, Granja Ecl. de Esp., provincia de Burgos, partido de Villadiego.

ROADE, Feligresía Abad. de España en Galicia, provincia de Betanzos, jurisdiccion de Sobrado, arzobispado de Santiago; 28 vecinos, 133 habitantes, 1 parroquia que tiene unida la de San Miguel de Codesoso. Situada entre los rios Tambre é Isso, pero sus vertientes dan aguas al Mandeu, que concluye en Betanzos. (*V. Arzua*), Contr. 494 reales 24 mrs.

ROALES, V. S. de Esp., provincia de Leon, exenta. A. O., 144 vecinos, 560 habitantes, 1 parroquia, 1 pósito. Situacion hermosa, con rio, vega, monte y frondosas alamedas. Produce todo género de granos. Dista 11 leguas de la capital. Contribuye 3,015 rs. 3 mrs. Derechos enagen. 622 reales 19 maravedises.

ROALES, L. R. de España, provincia y obispado de Zamora, partido de los lugares del Pan. A. P., 24 vecinos, 76 habitantes, 1 parroquia. Situado al N. de Zamora, lindando con término de Hiniesta, Valcabado y Cubillos. Sus productos son los que se indicarán en el artículo de la cap., de donde dista una legua. Contribuye 1,135 reales 2 maravedises.

ROALÓ, Aldea S. de España en Galicia, provincia y arzobispado de Santiago, jurisdiccion de Vimianzo, y una de las que componen la parroquia de San Martin de Castrelo, en cuyo artículo puede verse su situacion y productos.

ROAS (San Miguel de), Feligresía R. de España en Galicia, provincia de Lugo, priorato de San Marcos de Leon, jurisdiccion de su nombre. J. O., 50 vecinos, 259 habitantes, 1 parroquia. Situada á 4 leguas E. de Lugo, y 16½ de Santiago, en el centro de la tierra llana tan inundada de aguas, ya de las lluvias ya de las montañas comarcanas, que se encuentran trozos de media legua cubiertos de elias; pasa por el pueblo un rio sin nombre, abundante de pescado, que corre una legua hacia el S., y desagua en el Miño, en la parr. de S. Pedro de Triaba. Confina por el S., á ½ leg. y á la derecha del rio, con Sta. Maria de Germar, por O., á ½ leg., con Sta. Lucia de Bestar, y en medio de las dos se halla San Martin de Lamas. Siguiendo la misma linea se halla San Pelayo de Arcilla, y por el O. Santa Eulalia de Sisoi, y varios otros pueblos de que iremos dando noticia en sus respectivos artículos. Todo este partido y pueblo que referiremos á él, corresponde al de la tierra llana, y aun se estiende algo mas hacia el S. y O., goza de aires puros y de clima benigno. Sus productos son el centeno, avena, algun trigo, escelente lino, verduras algo tardias, y ademas casi todos los frutos de montaña, entre ellos la cria de ganado caballar. Su industria se reduce á las fabricas de lienzos, conocidas con el nombre de vibero. Contribuye 580 rs. 7 mrs.

ROBELLON, L. de España, provincia de Asturias, concejo de Franco; 1 vecino, 4 habitantes, parroquia de Miudes *(Véase)*.

ROBÉS, Aldea de España, provincia de Asturias, concejo de Corvera, de la parroquia de Trasona (*V. este art.*).

ROBINAT, L. S. de España, provincia de Cataluña, corregimiento de Cervera, obispado de Vich. A. O., 12 vecinos, 65 habitantes, 1 parroquia. Produce trigo y legumbres. Dista 21 horas de Barcelona y 1½ de Cervera. Contribuye 1,593 reales 18 mrs.

ROBLA (la), L. R. de España, provincia y partido de Leon, concejo de Alba, obisp. de Oviedo. A. O., 78 vecinos, 290 habitantes,

Digitized by Google

una parroquia. Situado en terreno llano y bien regado á orilla del Bernesga, adonde se baja por la cuesta que principia al fin de la vastísima llanura que se halla entre el dicho rio y el Torio, saliendo de la ciudad de Leon, llamada vulgarmente la hoja, por la igualdad con que se tiende á una y otra parte. La cuesta es grande y penosa, no solo por su pendiente, sino por los enormes montorillos de que está sembrada, y lo mismo que la bajada, es tambien la subida desde Leon un inmenso páramo, sin ninguna especie de vivientes, en cuya mitad hizo edificar la necesidad un ventorrillo, que probablemente fue antes barraca, pues conserva este nombre, y apenas merece otro, y es el único abrigo que se encuentra entre Leon y la Robla. Aqui está el término divisorio de la jurisdiccion eclesiástica de Leon y Oviedo, y es muy notable por la gran diferencia entre el terreno que se presenta á la vista y el que se deja á la espalda. Un estrecho y fresco valle que el rio Bernesga atraviesa y fertiliza, corriendo N. S. un montezuelo que le estrecha y ciñe por el O., cubierto de altos y frondosos árboles. Los lugares de Llanes y Sorribas, situados en su falda á la otra parte del rio; varias caserías salpicadas aca y alla, muy cuidadosamente cultivadas y divididas en prados llenos de muchedumbre de ganados, sembrados de lino, de maiz y centeno, y en huertos de hortaliza; algunas fuentes y arroyuelos, cuyas cristalinas aguas corren y serpentean por todos lados hasta perderse en el rio, y sobre todo, cierta frescura y fragancia que de todos estos objetos participa el ambiente, hacen de este sitio una morada tan deliciosa, que escita en el ánimo sensaciones tan agradables, como son tristes las que se esperimentan en la parte del camino que queda al S. En la Robla hay una posada sucia é incómoda. Dista 4 leguas de la capital, en cuyo intermedio se encuentran las ventas de la Tuerta, Cascante y Cabanillas. Contribuye 3,572 reales 10 mrs.

ROBLADILLO, V. S. de Esp., prov. y obispado de Valladolid, partido de Simancas. A. O., 22 vecinos, 84 hab., 1 parroquia, 1 pósito. Sit. al pie de una paramera de cerros entre Villanubla y Villano. Todo su páramo está cultivado en tierras de labor que producen muchos granos y algun vino. Dista 3 leguas de la capital. Contr. 2,019 rs. 4 maravedises.

ROBLADILLO ó ROBLEDILLO, L. R. de España, provincia de Palencia, part. de Carrion. Reg. P., 35 vecinos, 126 hab., 1 parroquia. Sit. cerca de la margen derecha del rio Cieza. Confina por N. con Villamorco, por E. con Minanes, por S. con San Mamés y Carrion, y por E. con Villanueva de las Navas. Produce granos, legumbres, vino y ganados. Dista 1 ½ legua de la cabeza de partido. Contr. 1,051 reales 5 maravedises.

ROBLE HERMOSO, Desp. R. de Esp., provincia de Soria.

ROBLE LA CASA, Ald. S. de España, provincia y partido de Guadalajara, arz. de Toledo. A. P., es anejo de Campillo de Ranas, en cuyo artículo está incorporada su poblacion, situacion, productos y contribucion, pues tiene los mismos cercados de monte alto de roble, y se cogen las mismas especies mayores y menores.

ROBLE LUENGO, Ald. S. de España, provincia y partido de Guadalajara, arz. de Toledo. A. P., es aneja de Campillo de Ranas, en cuyo artículo está incorporada su poblacion, situacion, productos y contr., con la diferencia de que en este anejo hay tambien ovejas merinas; pero tiene los mismos cercados de monte alto de roble, y se cogen las mismas especies mayores y menores.

ROBLEDA, L. R. de España, provincia de Salamanca, partido y obisp. de Ciudad Rodrigo, campo de Robledo. A. P., 312 vecinos, 1,230 habitantes, 1 parroquia, 1 pósito, 1 posada, mediano caserío. Sit. en la carretera que conduce desde Ciudad-Rodrigo á Estremadura, terreno bastante áspero, regado por varios arroyos de difícil tránsito en tiempo de invierno. Prod. pocos granos, bastante leña y ganados. Dista 4 leguas de la cabeza de partido, en cuyo intermedio se encuentra el caserío de Torrecita y el Bodon. Contribuye 7,705 rs. 7 maravedises.

ROBLEDA, Ald. S. de España, prov. de Valladolid, partido de la Puebla de Sanabria, obispado de Astorga. A. P., 30 vecinos, 105 habitantes, 1 parroquia. Sit. en un valle á ½ de legua N. de la Puebla. Produce su término frutas, centeno, lino y pastos para la cria de ganado lanar. Contribuye 356 rs. 14 mrs. Derec. enagenados 124 reales 2 maravedises.

Digitized by Google

ROBLEDAL [EL], L. de Esp., provincia de Asturias, concejo de Nava, parroquia de Cuenya (*V. este art.*).

ROBLEDILLO, L. R. de Esp., provincia de Estremadura, partido de Trujillo, obispado de Plasencia. A. P., 180 vecinos, 874 habitantes, 1 parroquia, 1 pósito. Sit. en la estremidad de la provincia, al fin de la garganta de las sierras de Gata, que forman su puerto, en donde termina un camino que viene desde la plaza de Alcántara. Ind.: telares de lana, lino y estopa. Dista 18 leguas de la capital, 4 de la cabeza de partido. Contribuye 2,902 reales 8 maravedises.

ROBLEDILLO, V. S. de España, prov. de Salamanca, obispado de Ciudad Rodrigo, exenta de la jurisdiccion de partido. A. O., 146 vecinos, 538 habitantes, 1 parroquia, 1 pósito, una casa que heredó un vecino con la carga de dar posada y lumbre á todo pobre forastero. Sit. á la caida de una cordillera de sierra que forma una cadena desde la llamada sierra de Francia, hasta Jalama, cuya empinada altura está al O. de este pueblo, á distancia de casi 5 leguas. Bajando del reino de Leon para Estremadura, es esta villa el primer pueblo de la sierra de Gata. Sus aguas van ya al Tajo, y está colocada en una cañada ó garganta que forma esta parte de sierra en su profundidad. A distancia de 1 legua está el convento de Ntra. Sra. de los Angeles, descalzos de San Pedro de Alcántara. Prod. anualmente 1990 cántaros de vino blanco, 4,540 de tinto, uno y otro bastante espirituosos, 1,600 cántaros de aceite, 68 de miel, 1,560 fanegas de castañas, 16 arrobas de cera, 12 quintales y $\frac{1}{2}$ de vino inferior, muchas frutas y hortalizas, y se crian 3,000 cabras. Ind.: 4 molinos de aceite, y otros 4 harineros, varios telares y otros oficios necesarios para el consumo, como tambien alguna arriería de aceite y vino para la ciudad de Salamanca. Dista 9 leguas de Ciudad Rodrigo. Contribuye 4,853 rs. 21 mrs.

ROBLEDILLO, Despoblado de España, provincia y partido de Avila, sexmo de Santiago. Dista 3$\frac{1}{2}$ leguas de la capital.

ROBLEDILLO DE MOHERNANDO, V. S. de España, provincia y partido de Guadalajara, arzobispado de Toledo. A. O., 120 vecinos, 545 habitantes, 1 parroquia, 1 pósito. Situada á 4 leguas de la sierra de Ocejon, en una altura, terreno áspero y silíceo. Confina por el E. con Radona, por el S. con Malaguilla, por O. con Matarrubia y por el N. con Veleña. Prod. granos, legumbres, pastos y ganado lanar basto. Dista 4 leguas de la capital. La estension de su término es de 3,988 fanegas 6 celemines de tierra. Contribuye 3,428 rs.

ROBLEDILLO DE LA VERA, V. R. de España, prov. de Estremadura, partido y obispado de Plasencia. A. O., 45 vecinos, 215 habitantes, 1 parroquia, 1 pósito. Sit. al S. y á la falda de la sierra de Jaranda, la cual es muy cálida en el verano á causa de no tener aguas ni aun para los ganados y gente del pueblo [*V. Plasencia Vera*]. Produce poco grano, aceite, vino, patatas, garbanzos y otras legumbres; mucho pimenton de que surte á gran parte de los pueblos de la provincia. Industria: telares de lana, lino y estopa. Dista 36 leguas de la capital, 9$\frac{1}{2}$ de la cabeza de partido.

ROBLEDINO, Ald. S. de España, provincia y partido de Leon, jurisdiccion de la Valduerna, obispado de Astorga. A. P., 33 vec., 126 habitantes, 1 parroquia aneja de Robledo. Situada en una llanura, á la falda de un monte, y produce centeno, trigo, lino, algunas maderas de álamo y chopo, y poco pasto. Sus moradores son pobres, y el terreno todo de señorío. Dista 9 leguas de la capital. Contribuye con la jurisdiccion.

ROBLEDINO DE SANTO DOMINGO, Desp. S. de España, provincia y obispado de Salamanca, Roda de Mieza; 1 vecino, 4 habitantes. Pertenece al condado de Ledesma [*Véase*]. Su término, que está al O. N. O. de Ledesma, produce pasto, bellota, leña y frutos cereales. Dista 15 leg. de la capital.

ROBLEDO, L. R. de España, provincia y partido de Leon, hermandad de la Valdoncina. A. P., 27 vecinos, 100 habitantes, 1 parroquia. Situado á 2 leg. de la capital, en el camino que conduce desde ella al Hospital y Puente de Orbigo, entre Villadangos y San Miguel del Camino, cerca de la cuesta de Santiago del Cueto. Produce granos, lino, pastos y ganados. Contribuye 395 rs. 18 mrs.

ROBLEDO, L. R. de España, provincia y partido de Leon, concejo de Babia de abajo. A. O., 32 vecinos, 120 habitantes, 1 parroquia. Situado al pie de los puertos de Ventana y la Mesa, cuyas vertientes

Digitized by Google

forman el rio de Luna, lindando con térm. de Larriera y Cohospedal. Produce granos, legumbres, lino, pastos y ganados. Dista 11 leguas de la capital. Contribuye con el concejo.

ROBLEDO, L. R. de España, provincia y partido de Leon, conc. de Fenar. A. O., 16 vecinos, 58 habitantes, 1 parroquia. Sit. á 4 leguas de la capital, en terreno llano, rodeado de cerros que dan vertientes al rio Torío, lindando con términos de Villaquilambre, Solana y Navatejeda. Prod. granos, legumbres, lino, pastos y ganados. Contribuye con el concejo.

ROBLEDO, L. S. de España, provincia y partido de Leon, concejo de Villamor y Riello. A. O., 20 vecinos, 75 habitantes, 1 parroquia. Situado al pie de las montañas del Quartero, cerca del rio de Luna, lindando con térm. de Curueña y Cornombre. Produce granos, pastos y ganados. Dista 6½ leg. de la capital. Contr. con el concejo.

ROBLEDO, L. S. de España, provincia y partido de Leon, concejo de la Guzpeña. A. O., 20 vec., 73 habitantes, 1 parroquia. Situado en terreno montuoso, entre los dos rios Cea y Esla, á igual distancia de ambos, lindando con términos del concejo de Valdetuejar, Modino y Prado. Produce granos, legumbres y pastos. Dista 10½ leguas de la capital. Contribuye con el concejo

ROBLEDO, L. S. de España, provincia y partido de Leon, jurisd. de la Valduerna, obispado de Astorga. A. P., 90 vecinos, 363 habitantes, 1 parroquia que tiene por aneja la de Robledino. Situado en un llano á la falda de un monte, no lejos del pueblo de Robledino; el terr. es de buena calidad y de regadío, pero sus habitantes son poco laboriosos. Prod. trigo, cebada, centeno, lino, maderas y algunas frutas. Tambien tiene algunos prados artificiales para la cria de ganado lanar. Dista 9 leg. de la capital. Contribuye con la jurisdiccion.

ROBLEDO, L. S. de España, provincia y partido de Leon, concejo de Luna de arriba. A. O., 61 vecinos, 236 habitantes, 1 parroquia. Situado en terreno montuoso, cuyas vertientes occidentales van al rio de Luna, y las orientales al Bernesga, confinando con términos de Lancara, la Vega, y pueblos del conc. de Gordon y la abadia de Arbas. Prod. granos, legumbres, lino, pastos y ganados. Dista 10 leg. de la capital. Contribuye con el concejo.

ROBLEDO, L. S. de España, provincia y partido de Leon, jurisdiccion del valle de Torío. A. O., 23 vecinos, 88 habitantes, 1 parroquia. Dista 1½ legua de la capital. Contribuye con la jurisdiccion.

ROBLEDO, L. S. de España, provincia de Valladolid, partido de la Puebla de Sanabria, obisp. de Astorga. A. P., 15 vecinos, 63 habitantes, 1 parroquia. Situado en un alto cercado de cerros, á orilla del rio Tera, lindando con térm. de la Puebla, de quien dista 1 ½ legua. Prod. lino, centeno y pastos para la cria de ganado lanar. Sus habitantes surten de leña á los de la Puebla, y crian algunas colmenas. Contr. 1,147 rs. 6 mrs. Derechos enagenados 126 rs.

ROBLEDO, L. de España, provincia de Asturias, concejo de Piloña; 28 vecinos, 128 habitantes, parroquia de Cereceda [*V. este articulo*].

ROBLEDO, L. de España, provincia de Asturias, concejo de Grandas de Salime; 4 vecinos, 19 habitantes, parroquia de Grandas [*Véase*].

ROBLEDO, L. de España, provincia de Asturias, concejo de Tineo; 5 vecinos, 23 habitantes, parroquia de Santa Maria de Obona (*V. este art.*).

ROBLEDO, L. de España, provincia de Asturias, concejo de Somiedo; 19 vecinos, 84 habitantes, parroquia de Pigueña [*V. este articulo*].

ROBLEDO, L. de España, provincia de Asturias, concejo y arciprestazgo de Piloña, parroquia de Anayo [*V. este art.*].

ROBLEDO, L. de España, provincia de Asturias, concejo de Nava, parroquia de Nava, San Bartolomé de, [*V este art.*].

ROBLEDO, L. de España, provincia de Asturias, concejo de Llanera, parroquia de Lugo (*V. este art.*). Sit. al E.

ROBLEDO, L. de España, provincia de Asturias, concejo de Gijon, de la parroq. de Caldones (*V. este art.*).

ROBLEDO, L. de España, provincia de Asturias, concejo y arciprestazgo de Cangas de Tineo, partido de Naviego, de la parroquia de Entreviñas [*V. este art.*].

ROBLEDO, L. de España, provincia de Asturias, concejo de Cangas de Tineo, partido y arciprestazgo de Sierra, parroquia de Taynas, San Esteban (*Véase*).

ROBLEDO, Barrio de España, prov. de Asturias, concejo de Grado, parroquia de Villandás (*V. este art.*).

Digitized by Google

ROBLEDO, Aldea S. de España en Galicia, provincia de Lugo, jurisdiccion de Navia de Suarna, y una de las que componen la parroquia de Rao (*Véase*).

ROBLEDO, Ald. S. de España en Galicia, provincia de Lugo, jurisdiccion de Navia de Suarna. Es una de las que componen la parroquia de Son (*Véase*).

ROBLEDO, Aldea S. de España en Galicia, provincia de Lugo, jurisdiccion de Buron, obispado de Oviedo. Es una de las que componen la parroquia de Santiago de Oubiaño [*Véase*].

ROBLEDO [San Martin de], L. S. de España en Galicia, provincia de Lugo, jurisdiccion de Buron, obisp. de Oviedo. A. O., 1 parr. compuesta de las aldeas de Villardiaz, Liñares, Autonaes, Couso, Villagudel, San Martin, Llan y otras aldeas, hasta el número de 14; 89 vecinos, 458 habitantes. Situado en terreno montuoso pero que con la industria de los naturales produce bastante centeno, avena, patatas, nabos y hortalizas. Confina por N. con las parroquias de San Andres de Logares, que se compone de 12 ald. y ambas por el mismo rumbo lindan con la provincia de Asturias, por S. con Santa María del Trobo, y por O. con la de Carballido, de iguales circunstancias que esta. Su circunferencia es de 5 á 6 leguas, con muchos pastos y praderias para la conservacion y cria de ganado vacuno, de cerda, lanar y cabrío. Clima frio, abundante de aguas y buenas fuentes, mucha arboleda y frutales. Contribuye 728 rs. 21 maravedises.

ROBLEDO DE CHAVELA, V. R. de España, provincia y partido de Madrid, arz. de Toledo. A. O., 297 vec., 1,166 hab., 1 parroquia con bastantes buenas pinturas de Historia Sagrada, 1 pósito. Sit. á 2 leg. S. O. del Real Sitio del Escorial, en una vega cercada de cerros con buenos pastos y encinares. Produce granos y ganados. Dist. 9 leg. de la capital. Contr. 10,794 rs. 5 mrs.

ROBLEDO DE DOMIZ, Felig. S. de España en Galicia, provincia de Orense, obispado de Astorga, jurisdiccion de Valdeorras. J. O., 58 vecinos, 284 habitantes, 1 parroquia. Situada en ribera, á 15 leguas N. E. de la capital. Produce castañas, centeno, vino y aceite (*V. Valdeorras, jurisdiccion*): Industria: una ferreria.

ROBLEDO DE FORCOS, Lugar de España, provincia de Asturias, concejo de Cangas de Tineo, part. y arciprestazgo de Sierra, de la parroquia de Tebengo, San Mamerto, [*V. este art.*].

ROBLEDO DE LOSADA, L. S. de España, provincia y partido de Leon, jurisdiccion de Cabrera, obisp. de Astorga. A. P., 42 vecinos, 173 habitantes, 1 parr. cuya feligr. componen los pueblos de Ambasaguas, Quintanilla y Nogar. Situado en la ribera de Losada, en la parte baja de la jurisdiccion. Produce lino, centeno, trigo y frutas. Dista 1/4 leguas de la capital. Contribuye con la jurisdiccion.

ROBLEDO DE SOBRE CASTRO (Roberetum), L. S. de España, provincia de Leon, partido de Ponferrada, jurisdiccion de Rivera de Escontra, obisp. de Astorga. A. O., 27 vecinos, 114 habitantes, 1 parr., 1 pósito. Situado en las sierras de la parte baja de la jurisd. de Cabrera, á la orilla S. del rio de su nombre. Produce algun trigo, lino, centeno, yerba y patatas [*V. el art. Puente de Domingo Florez*]. Dista 5 1/2 leg. de la cabeza de partido. Contribuye 567 rs. 5 maravedises. Derechos enagenados 42 rs. 28 maravedises.

ROBLEDO (el) DEL MAZO, L. R. de España, provincia y arzobispado de Toledo, partido de Talavera. A. P., 208 vec., 857 habitantes, 1 parroquia. Situado en un valle algo llano, pero rodeado de dos altas sierras, al E. del Espino y al O. de Hontanar. Es patria de don Blas Ortiz, canónigo y vicario general de Toledo, que escribió el *Itinerario* de Adriano VI por España. Dista 8 leg. de la cabeza de partido. Contr. 5,086 rs. 17 mrs.

ROBLEDO DE LASTRA, L. S. de España, provincia de Leon, partido de Ponferrada, merindad de Aguiar, encomienda de Quiroga. A. O., 30 vecinos, 127 habit., 1 parroquia aneja de la de Eutima. Situado en una ribera, á 4 leguas S. O. de Villafranca del Bierzo; lindando con Puerto y el Real. Produce castañas, centeno, vino, legumbres y alguna fruta. Dista 7 leguas de la cabeza de partido. Contribuye con la merindad.

ROBLEDO DE LAS TRAVIESAS, L. S. de España, provincia de Leon, partido de Ponferrada, jurisdiccion de Bembibre. A. P., 77 vecinos, 300 habitantes, 1 parr., 1 pósito. Dista 3 1/2 leguas de la cabeza de partido. Contribuye 2,020 rs. 9 mrs. Derechos enagenados 260 rs. 19 mrs.

Digitized by Google

ROBLEDO HERMOSO, L. S. de Esp., provincia y obispado de Salamanca, roda de Ciperez. A. P., 18 vecinos, 66 habitantes, 1 parroquia. Pertenece al condado de Ledesma (*Véase*). Situado en una ladera no muy pendiente, bastante peñascosa y rodeada de monte de barda, cuya ladera desciende hácia la ribera que riega su término. Produce frutos cereales, pastos de monte, leña y bellota. Dista 12 leguas de la capital, 6 N. O. de Ledesma, al N. de Sanchon de la Ribera y al E. de Balsalobroso. Contribuye 710 rs. 1 mr. Derechos enagenados 191 rs. 12 mrs.

ROBLEDO LLANO, Aldea S. de Esp., provincia de Estremadura, partido de Trujillo, obisp. de Plasencia A. P., 150 vec., 411 habitantes, 1 parroquia. Es aldea de Cabañas [*Véase*]. Situada entre sierras muy agrias, montes espesos y tierra inculta, escabrosa y casi inhabitable. Abunda de muchos lobos, ciervos, javalíes y machos cabríos. Produce centeno, patatas, miel y lino muy fino. Industria: muchos telares de lienzo y lana que tejen las mugeres, y hacer corchos para colmenas, paneras y otras vasijas.

ROBLES, L. E. de España, provincia y partido de Leon, concejo de Vega Cerbera. A. O., 45 vecinos, 178 habitantes; 1 parr. Situado al pie de la peña de Utrera y orilla del rio Torio, lindando con términos, de la Valcueva y Pardave. Produce granos, legumbres, lino, pastos y ganados. Dista 3 ½ leguas de la capital. Contribuye 763 rs. 26 mrs. Derec. enag. 103 rs. 23 mrs.

ROBLES, L. S. de España, provincia y partido de Leon, obisp. de Oviedo, concejo de Laceana. A. O., 32 vecinos, 136 habit., 1 parroquia. Situado en la cima de un cerro, á orilla del rio Sil, en el valle llamado de Laceana. Produce trigo, centeno, legumbres y ganado vacuno. Dista 14 leguas de la capital. Contribuye con el concejo.

ROBLIDO (Santa Maria de), Felig. S. de Esp. en Galicia, provincia de Orense, obispado de Astorga, jurisdiccion de Valdeorras. J. O., 54 vecinos, 268 habitantes, 1 parroquia aneja de Rua. Situada en ribera, á 12 leguas N. E. de la capital. Produce castañas, centeno, vino y aceite (*V. Valdeorras, jurisdiccion*).

ROBLIZA DE COJOS, L. R. de Esp., provincia, part. y obispado de Salamanca, cuarto de Baños. A. P., 54 vecinos, 232 habitantes, 1 parroquia. Dista 5 ¼ leguas de la capital. Contr. 1,273 rs. 28 mrs.

ROBLIZA DE ORTACES, Alqueria R. de España, provincia de Salamanca, partido de Ciudad-Rodrigo, campo de Robledo. Situada á orilla del arroyo Bodon que desagua en el rio Agueda; lindando con términos de Albarillo y Campillo de Azaba. Produce granos, legumbres y pastos. Dista 1 legua de la cabeza de partido.

ROBLIZA DE YELTES, Desp. R. de España, provincia de Salamanca, partido de Ciudad-Rodrigo, campo de su nombre. Situado á orilla del rio Yeltes; lindando con términos de Alba de Yeltes, Castraz y la Laguna Grande. Produce granos, legumbres, vino y ganados. Dista 5 leguas de la cabeza de partido.

ROBO, Rio de poco nombre en España, provincia de Navarra, el cual, naciendo al N. de Uterga, y aumentado con las aguas que le vienen de Auriz por E. y de Uterga por O., corre al S., atravesando el valle de Ilzarbe, de la merindad de Pamplona, dando á Obanos á la derecha, y siguiendo su curso con poca inclinacion hasta las inmediaciones de Puente la Reina, tuerce de repente en direccion hácia O., y dejando la villa sobre la izquierda, pasa á su vista, y se entra en el Arga.

ROBRA (San Pedro Feliz), Felig. Ab. de España en Galicia, provincia, obispado y jurisdiccion de Lugo; 33 vecinos, 163 habitantes, 1 parr. compuesta de las aldeas de Albite, Francos, Penelas, Rato y Brandin. Contribuye 624 rs.

ROBREDARCAS, L. S. de Esp., prov. y partido de Guadalajara, obispado de Sigüenza, tierra de Jadraque. A. P., 32 vec., 142 habitantes, 1 parroq. de quien es aneja la de Santotis. Sit. en los confines septentrionales de esta provincia con la de Soria, en terreno frio y áspero, lindando con términos de su anejo y Zarzuela de Jadraque. Prod. poco trigo y cebada, centeno, patatas y cria de ganado lanar. Dista 8 leg. de la capital. Contribuye 183 rs.

ROBREGORDO, V. S. de Esp., prov. de Guadalajara, partido de Buitrago, arz. de Toledo. A. O., 173 vecinos, 774 habitantes, 1 parroquia. Situada en la carretera de Madrid á Francia, entre Buitrago y Somosierra. Terr. quebrado y montuoso. Produce centeno, lino, patatas, y ganado lanar del pais, trashumante y vacuno.

Digitized by Google

Dista 14 leguas de la capital. Contribuye 3,434 rs. 16 maravedises.

ROBREDILLO DE LA JARA, L. S. de España, provincia y partido de Guadalajara, arzobispado de Toledo, tierra de Buitrago. A. P., 89 vecinos, 400 habitantes, 1 parroquia con su anejo Cervera. Sit. con esposicion al N. O; piso mediano, bastante estension en el horizonte, pero con malas calles y casas. Produce pastos en sus escasos montes, donde se mantienen 2000 cabezas de ganado lanar, entrefino y estante, con algunas cabras; cent. y trigo. Dista 7 leg. de la capital. Contr. 1,931 rs. 18 mrs.

ROBREDO, L. S. de España, provincia y part. de Santander, valle de Zamanzas, arzobispado de Burgos. R. P., 10 vecinos, 38 habitantes, 1 parroquia. Situado en la inmediacion del priorato de Oña (*V. Villanueva*). Dista 11 ½ leguas de Burgos. Contribuye con el valle.

ROBREDO, L. R. de España, provincia y arzobispado de Burgos, part. de Castilla la Vieja en Laredo, corregim. de Villarcayo, merindad de Losa, junta de Oteo. R. P., 7 vecinos, 32 habitantes, 1 parroquia. Para su situacion y productos (*V. el art. de la Junta con quien contribuye*). Dista 16 ½ leguas de la capital.

ROBREDO, Ald. R. de Esp., provincia de la Mancha, partido de Alcaraz, arzob. de Toledo. A. P., 91 vecinos, 387 habitantes, 1 parroquia aneja de la Trinidad de Alcaraz. Dista 24 leguas de la capital y 2 de la cabeza de partido. Contribuye 825 rs. 24 maravedises.

ROBREDO, Aldea S. de España en Galicia, provincia y obisp. de Lugo, jurisd. de Cervantes. Es una de las que componen la parroquia de San Pedro de Cervantes [*Véase*].

ROBREDO, Ald. S. de Esp. en Galicia, provincia de Lugo, jurisdiccion del Real Coto de Doncos. Es una de las que componen la parroquia de Santiago de Doncos (*Véase*).

ROBREDO, Ald. S. de Esp. en Galicia, provincia de Lugo, jurisd. de Cervantes, y una de las que componen la parroquia de Donis (*Véase*).

ROBREDO, Gr. S. de España, provincia de Burgos, corregimiento de Villarcayo, merindad de Castilla la Vieja.

ROBREDO DE CORPES, Lugar S. de España, provincia y part. de Guadalajara, obispado de Sigüenza, tierra de Jadraque. A. P., 72 vecinos, 323 habitantes, 1 parroquia. Situado al pie de las sierras de Mari-Velasco y Otero: terr. áspero y montuoso. Pasa inmediato el rio Canamares. Produce granos y hortalizas, y se crian gan. Desde el lugar de Bustares a este pueblo, sigue la cordillera de una sierra, sobre cuya superficie se ven diferentes fragmentos de escorias ferruginosas, cuya señal, unida a la testura y colorido de la tierra, manifiestan que en estos montes se ocultan minas de hierro. Dista 9 leguas de la capital. Contr. 1,513 rs. 22 mrs.

ROBREDO DE LAS PUERLAS, L. R. de España, provincia de Burgos, part. de Castilla la Vieja en Laredo, corregimiento de Villarcayo, merindad de Valdeporres. R. P., 55 vec., 217 habitantes, 1 parroquia. Su situacion y productos se hallaran en el artículo Villavés. Dista 16 ½ leg. de la cap. Contribuye con la merindad.

ROBREDO CABE TEMIÑO, L. R. de España, provincia, partido y arzobispado de Burgos, jurisdiccion de Rio Hubierna. A. P., 44 vecinos, 181 habitantes, 1 parroquia. Situado en el valle de Hubierna, en sitio llano, rodeado de eminencias pedregosas y montañosas. Produce lino, trigo, alaga, cebada, avena, yeros y legumbres, regulandose su cosecha en 6,000 fanegas. De este pueblo toma el nombre el rio Robredo que se divide en dos ramificaciones, las cuales se unen en las inmediaciones del Rioseras, corriendo de N. a S. hasta su confluencia con el Hubierna. Conf. por N, con Temiño, por S. con Riocerezo y Rioseras, por O. con las Torcas, y por E. con el monasterio de Rodilla. Dista 3 ½ leg. N. N. E. de la capital. Contribuye 1,495 rs. 22 maravedises.

ROBREDO SOBRE SIERRA, L. R. de España, provincia, partido y arzobispado de Burgos, jurisdiccion de Rio Hubierna. A. P., 16 vecinos, 64 habitantes, 1 parroq. Situado en una llanura rasa y templada, por donde corre el rio Hubierna, cuyo origen dista 1 legua. Confina con Gredilla, la Polera, Villalvilla, Mata, y Quintanario de Sobre Sierra. Todos de igual situacion y productos, que son trigo, alaga, cebada, yeros, avena y algunas legumbres; cria de ganado lanar, caballar y vacuno. La industria de todos estos pueblos consiste en hilar sus lanas para sayales y calcines, y aunque

Digitized by Google

no hay grandes riquezas, visten bien. Dista 4½ leguas N. 4.° N. E. de la capital. Contribuye 275 rs. 16 mrs.

ROBRES, L. S. de España, provincia de Aragon, partido y obispado de Huesca. A. O., 188 vec., 751 habitantes, 1 parroquia, 1 pósito, 1 escuela de primeras letras, casa de ayuntamiento. Conf. al N. con el territorio de Senés, al E. con el de Grañen, por S. con el de Alcubierre, y al O. con el de Leciñena; estos dos del part. de Zaragoza. Prod. 9,333 fanegas de trigo, 666 de centeno, 5,333 de cebada, 800 de avena, 540 arrobas de lana, manteniendo en sus pastos 5,000 cabezas de ganado lanar, que crian 2,500 corderos. Dista 5 leguas S. S. O. de Huesca, y 6 de Zaragoza. Contribuye 6,050 reales 26 maravedises.

ROBRES DE CAMEROS, V. S. de España, provincia de Soria, partido de Logroño. A. O., 86 vecinos, 437 habitantes, 1 parroquia. Situada cerca del nacimiento del rio Jubera, en terreno montuoso; linda con términos de la villa de este nombre, y con los de Santa Cecilia y Treguajantes. Prod. granos, leña y pastos. En su término hay minas de plomo y estaño. Dista 5 leguas de la cabeza de partido. Contribuye con San Vicente, Valtrujal, Oliban, Buzarra, Santa Marina y Dehesillas Contr. 2,510 rs. 4 mrs. Derechos enag. 402 reales 20 maravedises.

ROBRIELLOS, L. de España, provincia de Asturias, concejo de Ponga; 7 vecinos, 33 habitantes, parroquia de San Ignacio de Loyola (*V. este art.*).

ROBRIEGO, L. R. de España, provincia y part. de Santander, obispado de Oviedo, valle de Peñamellera, Cueto de abajo. R. P., 1 parroquia aneja de Borés, con quien está incorporada su poblacion. Su situacion y productos se hallarán en el artic. del valle, con quien contribuye. Dista 32 leguas de Burgos.

ROCA, Monte del valle de Echauri en España, prov. de Navarra, segundo partido de la merindad de Pamplona [*Véase Sarvil y Echauri, lugares*].

ROCA [LA], V. S. de España, provincia de Estremadura, part. y obisp. de Badajoz. A. O., 133 vecinos, 636 hab., 1 parroquia, 1 pósito. Es cabeza de ducado, y está situada entre cerros que le dominan por todas partes, menos por la del S. Hácia el N. está el que llaman de los Mártires, y á continuacion de éste la sierra del Calvo. Las calles están bien empedradas. Le circunda por el S. la ribera de Troya. Prod. cent. y cebada, dehesas de monte y pasto, y mucha cria de ganados, con abundancia de agua y leña. Industria: telares de lana. En su término solo hay 4 molinos harineros, 1 sobre el rio Troya, y los 3 en Lorcanilla. Desde Alburquerque á esta villa hay 7½ horas de camino militar, y desde Badajoz hay 7½, en cuyo intermedio se pasa el Guadiana y el Ebora y dos arroyos, y se encuentran dos cortijos. Contribuye 3,913 rs. 21 mrs.

ROCA (SAN JULIAN DE), Felig. S. de España en Galicia, provincia de Lugo, jurisdiccion de Parga [San Salvador], obispado de Mondoñedo. Correg., 20 vecinos, 97 habitantes, 1 parroquia. Contr. 455 rs. 29 maravedises.

ROCA [PARROQUIA DE LA] [PRACTORIUM], L. R. de España, prov. de Cataluña, corregimiento de Mataró, obispado de Barcelona. A. O., 125 vecinos, 629 habitantes, 1 parroquia. Situado en el camino carretero que conduce desde Barcelona á Hostalrich, junto al arroyo de Montmaló. Confina por E. con San Esteban del Coll, Dorrias y Argentona; por S. con Villasar y Vallrrananas; por O. con Montornes, Palou y Granollers; y por N. con Corró de Vall, Bellloch y Cadadeu (*Véase Granollers*). Prod. trigo, legumbres y vino. Dista 3 horas de Mataró, y 6 de Barcelona, en cuyo intermedio se encuentran los pueblos de San Andreu de Palomar, Moncada, una venta y Montmaló. Contribuye 11,130 rs. 21 maravedises.

ROCABO, L. de España, provincia de Asturias, conc. y arciprestazgo de Cangas de Tineo, partido de Naviego, jurisdiccion del Coto de Cangas, parroquia de Entreviñas (*V. este art.*).

ROCABRUNA, L. R. de España, provincia de Cataluña, subdelegacion de Campodron, corregimiento de Vich, obispado de Gerona. A. O., 69 vec., 350 habitantes, 1 parroquia. Situado en la inmediacion de los confines de Francia, en el Coll de Malrént, confinando con Fabért, cuyo término le separa del rio Ritórt. Confina por E. con Serrallonga, Subveguerio de Vallespi y Baget; por S. con Salarza; por O con Frejanet y Molló; y por N. con Prats de Molló. Prod trigo, legumbres, patatas, y ganados. Industria: pelairería para paños y bayetas.

Digitized by Google

Dista 30 horas de Barcelona, y 4 de Camprodon. Contribuye 5,596 rs. 29 mrs.

ROCACORBA, L. R. de España, provincia de Cataluña, corregim. y obispado de Gerona. A. O., 4 vecinos, 18 habitantes, 1 parroquia. Situado en terreno montañoso y quebrado. Confina por el E. con Biert, por el S. con Canet de Adri y Ginestar, por O. con Llora, y por el N. con Pujarnol. Produce trigo, legumbres y maiz. Dista 24 horas de Barcelona, y 5 de Gerona. Contribuye 219 rs. 24 mrs.

ROCAFORT, L. Ab. de España, provincia de Cataluña, corregim. de Manresa, obispado de Vich. A. O., 36 vecinos, 175 habitantes, 1 parroquia. Sit. en terreno montañoso y quebrado. Confina por E. con Talamanca y Mura, por S. con este último, por O. con Castellgaly, y por el N. con Vall-dels Orts y Talamanca. Prod. trigo, legumbres, vino y aceite. Indust.: fabrica de aguardiente. Dista 11 ½ horas de Barcelona, y 2¾ de Manresa. Contr. 2,905 reales 20 maravedises.

ROCAFORT, L. S. de España, provincia de Aragon, partido de Barbastro, obispado de Urgel. A. O., 14 vecinos, 54 habitantes, 1 parroquia, 1 pósito. Situado cerca del rio Sosa, lindando con término de S. Esteban de Litera, y de iguales productos á este. Dista 4 leguas de Barbastro. Contr. 894 rs. 31 maravedises.

ROCAFORT, L. S. de Esp., provincia, partido y arzobispado de Valencia. A. O., 74 vecinos, 362 habitantes, 1 parroquia, un convento de frailes, 1 pósito. Sit. al N. O. de la capital, a la izquierda de la acequia de Moncada, en terreno peñascoso, pero inmediato a la huerta, que en la parte que toca á este lugar es de terreno muy fértil. Para sus productos [*V. Benimamet*]. Dista 1 legua de la capital. Contribuye 3.673 rs.

ROCAFORT DE QUERALT, L. S. de España, prov. de Cataluña, subdelegacion de Montblanch, obispado de Tarragona. A. O., 130 vecinos, 617 habitantes, 1 parr. Situado en terreno llano; confina por el E. con Cogullons y Vallvert, por el S. con Mombrió de la Marca y Sarreal, por O. con este último y Fores, y por el N. con el mismo, Castell de Cavalla y Turlanda. Produce trigo, legumbres y vino. Indust.: aguardiente. Dista 21 horas de Barcelona y 3½ de Montblanch. Contribuye 5,907 rs. 6 maravedises.

ROCAFORT DE VALLBONA, L. Ab. de España, provincia de Cataluña, subdelegacion de Montblanch, obispado de Tarragona. A. O., 40 vecinos, 197 habitantes, 1 parroquia. Situado en un barranco; confina por el E. con Nalech y Vallbona, por el S. con este último, por O. con Vilamañio, y por N. con San Marti de Malda, corregimiento de Lérida y Vilamañio. Produce trigo, legumbres, vino y aceite. Dista 26 horas de Barcelona y 5 ½ de Montblanch. Contribuye 4,038 rs. 12 mrs.

ROCAFORTE (SAUCOSA), V. de Esp., provincia de Navarra, valle y arciprestazgo de Aibar, primer partido de la merindad de Sanguesa, obisp. de Pamplona. A. O., 29 vecinos, 138 habitantes, 1 parroquia, un convento de franciscos, y en él un oratorio llamado de San Bartolomé, cuya sacristia se dice ocupar el lugar donde San Francisco de Asis hizo su primera mansion en España. Sit. en la caida de la montaña que cierra el valle, y distante 1 legua E. de Aibar, y poco mas de ½ de legua al N. de Sanguesa. Es la antigua *Saucosa*, y muestra bien haber sido poblacion considerable y fuerte, pues todavia se ven muchas ruinas de edificios a que los naturales dan el nombre de *Finiscasas*, y existen restos del castillo que la dominaba por O., y parte de las murallas que la rodeaban. Su término es muy llano por E., S. y O., y lo baña el rio Guia que se junta aqui con el Aragon. Produce abundante cosecha de trigo y vino, y tambien algo de aceite.

ROCALLAURA, L. Ab. de Esp., provincia de Cataluña, subdelegacion de Montblanch, obispado de Tarragona. A. O., 30 vecinos, 147 habitantes, 1 parroq. Situado en terreno montañoso, aunque de buena calidad. Confina por el E. con Belltall y Solivella, por S. con este último y Monblanquet, del corregimiento de Lérida; por O. con Omellons de Natja y Vallbona, y por N. con Ciutadilla. Produce trigo y legumbres. Dista 23 horas de Barcelona y 5½ de Montblanch. Contribuye 2,489 reales 19 maravedises.

ROCAMORA, L. Ab. de España, provincia de Cataluña, corregim. de Cervera, obispado de Vich. A. O., 5 vecinos, 22 habitantes, 1 parroquia. Produce trigo, legumbres y poco vino. Dista 18 hor. de Barcelona y 4 de Cervera. Contribuye 973 rs. 32 maravedises.

Digitized by Google

ROCAMORA Y SAN MAGI, L. S de España, provincia de Cataluña, subdelegacion de Montblanch, obisp. de Tarragona. A. O., 8 vecinos, 39 habitantes, 1 parroq. Situado en un llano rodeado de montañas. Confina por el E. con Miralles, por el S. con Querol, por O. con Santa Perpetua, y por el N. con Bellprat. Nace á sus inmediaciones el rio Gaya. Dista 15 horas de Barcelona y 9½ de Montblanch. Contrib. 1,028 rs. 7 maravedises.

ROCAMUNDO, L. R. de España, provincia de Palencia, partido de Reinosa, arzobispado de Burgos. Reg. P., 62 vecinos, 239 habitantes, 1 parroquia. Sit en la falda y declive de la Lora, en el valle real de Valderredible, en la carretera que conduce desde Cervera de Riopisuerga á Medina de Pomar, cerca de la margen derec. del Ebro. Confina con los pueblos de Montecillo, Sobrepeña, Rebollar y Arenillas de Ebro. Sus productos son los indicados en el artículo Reinosa. (*V. el art. Polientes*). Dista 5 leguas de la cabeza de partido. Contribuye con Valderredible (*Véase*).

ROCAS, Jurisdiccion Ecl. de España en Galicia, provincia y obispado de Orense. Compuesta de las 4 feligresías de Santa Eulalia y Santa María de Esgos, San Pedro de Rocas y Santa María de Villar de Ordelles, en cuyos respectivos artículos puede verse su poblacion, situacion, productos, industria y contribucion. Dista 2½ leguas de la capital y 17½ de Santiago.

ROCAS [SAN PEDRO DE], Felig. Ab. de España en Galicia, provincia y obispado de Orense, cabeza de la jurisdiccion de su nombre. J. O., 193 vecinos, 983 habitantes, 1 parroquia y priorato de PP. Benedictinos de Celanova. Situada entre unos montes que por lo mismo llaman Rocas. El convento es antiguo, fundado por el rey D. Alonso el Magno, quien concedió al abad de Celanova el senorio de toda la montaña, con su coto redondo. La iglesia está escavada en peña viva, y consta de 3 capillas, una de ellas la mayor, y las colaterales dedicadas á San Sebastian y San Antonio Abad. Hubo al rededor de esta iglesia muchas ermitas, de las cuales solo han quedado dos, consagrada la una á la Virgen del Rosario, y la otra á San Pedro Fiz. Conf. esta parroquia con las de Santa María y Santa Eulalia de Esgos, San Cristóbal de Armariz, San Salvador de Loña do Monte, Santa María de Villar de Ordelles, San Ciprian de Cobas, y San Pedro de Trios. Los productos de todos estos son iguales ó muy semejantes, y consisten en centeno, patatas, maiz, nabos y algunas legumbres. Industria: hacer cuerdas, cedazos, y salir á vender objetos de quincalla por las Castillas y Asturias. Dista 2 leguas E de Orense. (*V. Cobas das San Ciprian*). Contribuye 1,700 rs.

ROCAVERTI, L. S. de Esp., provincia de Cataluña, corregimiento de Cervera, obisp. de Seo de Urgel. A. O., 3 vecinos, 15 habitantes, 1 parroquia. Produce trigo y legumbres. Dista 28 horas de Barcelona y 7½ de Cervera. Contribuye 1,026 rs. 6 mrs.

ROCES (SAN JULIAN), Parroquia de España, provincia de Asturias, concejo y arciprestazgo de Gijon, decanato y obispado de Oviedo; 36 vecinos, 176 habit., iglesia parroquial, 1 ermita. Sit. sobre un cerro al S., y 1 legua de distancia de aquella villa, y pasa por aqui la carretera que desde Gijon se encamina á Oviedo. Confina por N. con Tremañes, por S. con Granda, Leorio y la Pedreda, por E. con Ceares, y por O. con Porceyo, estendiéndose sus términos ½ legua por todos estos puntos. Los habitantes se dedican á la agricultura, y cogen los frutos comunes en el concejo: su arbolado es muy poco; el terreno muy pedregoso, y mas a propósito para trigo que para maiz, y toda la parroquia se puede decir una cantera de piedra calcarea, que sirve igualmente para obras de silleria y de mamposteria. Contribuye 160 rs. Derec. enag. 60 rs.

ROCHA, Aldea Ecl. de Esp., provincia de la Coruña, arzobispado de Santiago, arciprestazgo de Faro, jurisdiccion de Herboedo, y una de las que componen la parroquia de Monteagudo, San Tomé, [*V.*]. Hay en ella una venta.

ROCHA (DA) (SAN COSME), Felig. R. y Ord. de España en Galicia, provincia y obispado de Lugo, jurisdiccion de Tierra de la Orden. J. O., 39 vecinos, 190 habit., 1 parroquia que comprende las ald. Carregal, Casanova y Reguela. Situada cerca del nacimiento del rio Maudeu, lindando con las parroquias de Reimil, Carballo y Silvela. Produce centeno, maiz, legumbres, y poco trigo y cebada. Contribuye 508 rs. 10 maravedises.

ROCHEIRA, Ald. S. de España en Galicia, provincia de la Coruña, arzobispado de Santiago, arciprestazgo de Faro, y una

:

Digitized by Google

de las que componen la parr. de Loureda Santa Maria de, (*Véase*).

ROCIANA, L. S. de España, provincia y arzobispado de Sevilla, part. de Niebla. A. P., 344 casas, 408 vec., 1,363 habitantes, 1 parroquia, 1 pósito. Su situacion y productos se hallarán en el artículo Almonte. Dista 10 leguas de la capital. Contribuye 10,013 rs. 3 mrs. Derechos enag. 3,052 rs. 16 maravedises.

ROCILLO, Barrio de España, prov. de Santander, part. de Laredo. (*V. Liendo*).

RODA, L. R. de España, prov., obisp. y partido de Segovia, sexmo de Cabezas, A. P., 66 vecinos, 251 hab., 1 parroquia, Situado en la carretera que conduce de Segovia á Valladolid, á ½ de leg. de la ald. de Zamarramala, en cuyo intermedio se halla la venta y molino de Medel, y á 2 ½ de Tabanera la Luenga; en este último intermedio se vadea el arroyo de Encinillas. Tiene feria el 8 de setiembre. Dista 2 leg. de la capital. Contrib. 2,929 rs. 10 mrs.

RODA, L. R. de España, provincia y partido de Murcia, obispado de Cartagena. A. P., 91 vecinos, 411 habitantes, 1 parroquia, casa de postas con 6 caballos, y parada de diligencia [*Véase San Javier*]. Dista 7 leg. de la capital.

RODA, L. Ecl. de España, provincia de Aragon, partido de Benavarre, obisp. de Lérida. A. O., 85 vecinos, 341 habit., 1 parroquia colegiata, donde se conservan los cuerpos de los obispos San Ramon y S. Valero. El archivo es rico en memorias antiguas, y se compone su cabildo de un prior, 6 dignidades, 5 canongías, 4 raciones, y un vicario. El nomb. de este lugar es de orig. arab. y está situado en la cima de un elevado monte, á la márg. derec. del rio Isabena. Fue en lo antiguo ciudad y silla episcopal de los obispos de Rivagorza hasta que en el año de 1149 se trasladó á Lérida. Prod. su monte trigo, vino mediano, judías, patatas y varias frutas. Dista 20 leg. N. E. de Zaragoza, 4 N. de la cabeza de partido, y 12 de Lérida. Latitud 42° 20' long. 18° 40' de la I. del H. Contrib. 2,908 rs. 18 mrs.

RODA, V. S. de España, provincia de Cataluña, corregim. y obispado de Vich. A. O., 121 vecinos, 607 habit., 1 parroquia, 1 convento de Servitas y 4 ermitas. Situada á la marg. izquierda del rio Ter, en cuyas inmediaciones se le reunen los rios Surers, Corps, Merder y Gorri, y sobre el cual tiene un buen puente de piedra que sirve de comunicacion á las dos partes del pueblo. Por él pasa el camino que va de Vich á Olot. Confina por E. con Corcó y Vilanova de Sau, por S. con Savasona y Tabernolas, por O. con la Cuadra de Vilagelans, Vilamirosa y Manlleu, y por N. con San Martí Sascorts y lo Esquirol. Produce trigo legumbres y maiz. Industria: bayetas finas y flanelas, hilados de algodon. En su término hay canteras de jaspe oscuro, muy bello, matizado de manchas blancas, de la forma de almendras y piñones partidos. Dista 17 hor. de Barcelona y 2 de Vich. Contrib. 8,120 rs. 22 mrs.

RODA, L. Ecl. de España, provincia de Cataluña, corregimiento de Villafranca, obispado de Tarragona. A. O., 117 vecinos, 591 habitantes, 1 parroquia. Situado en terreno llano. Confina por el E. con Vendrell, por S. con el mar, por O. con Crejell, del corregimiento de Tarragona, y por el N. con Bonastre. Prod. trigo, vino, aceite y algarrobas. Industria: aguardiente. Dista 15 horas de Barcelona y 5 de Villafranca. Contrib. 9,906 rs. 4 mrs.

RODA (LA), V. R. de España, prov. y obispado de Cuenca, partido de San Clemente. A. O., 1,292 vecinos, 4,983 habit., 1 parroquia, 1 convento de monjas, otro de frailes, un hospital, 700 casas, muchas de escelentes proporciones, administracion subalterna de loterías. Es pueblo rico por sus abundantes cosechas de granos, vino ganados, azafran, aceite y frutas. Situada en terreno llano y delicioso, poblado de árboles, viñedo y huertas, en el camino que desde Madrid pasa á Valencia por Ocaña, Quintanar de la Orden, Minaya, de donde dista cerca de 3 ½ horas, otro tanto de la Gineta, y 7 ½ horas de camino militar de la Atalaya, en la calzada que va desde Cuenca á Murcia por Albaladejo del Cuende, en cuyo tránsito no se pasan rio ni arroyos, y se encuentran los pueblos de Sisante, las Casas de Fernando Alonso y las de Haro; igualmente dista 8 leguas y ½ de Santa Maria del Campo, en cuyo intermedio se encuentran los pueblos de Minaya, Aldea de los Pinos y San Clemente. Se celebra féria el 8 de setiembre. Contrib. 60,000 rs.

RODA (LA), L. de España, provincia de Asturias, concejo de Castropol; 1 vec., 5 hab., parr. de San Juan de Moldes (*V.*).

Digitized by Google

RODA (LA), Ald. S. de España, prov. y arzobisp. de Sevilla, partido de Estepa. A. P., 265 vecinos, 814 habitantes, 1 parr., 1 posada. Situada á ¼ de hor. del arroyo del Salmero, en terreno llano con algunas ligeras cuestas. Produce granos, aceite, pastos y ganado lanar. Desde Antequera á este pueblo hay 6 horas de camino militar, en cuyo intermedio se encuentra Mollina y algunas casas de las Huertas de Santillan. Dista 17 leg. de la capital. Contrib. 24,628 reales 25 mrs.

RODADA (LA), L. de España, prov. de Asturias, concejo de Oviedo; 3 vecinos, 14 habitantes, parroquia de Santiago de Monjoya (*Véase este art.*).

RODADO, Ald. S. de Esp. en Galicia, provincia de Lugo, jurisdiccion de Castro de Rey, obispado de Mondoñedo. Es una de las que componen la parroquia de Villadonga [*Véase*].

RODANAS [NUESTRA SEÑORA DE] Santuario de España, prov. de Aragon, part. arzobispado y corregimiento de Zaragoza. A 2 horas de la villa de Epila, á la izquierda del rio Jalon hay una labranza regular aneja al santuario que administra el cabildo eclesiástico de la villa, en cuyo término se halla, y de propiedad particular con algunas casas ademas de la del santuario, donde se refugian con frecuencia cuantos transitan por allí con caballerías y á pie.

RODANILLO, L. S. de España, prov. de Leon, partido de Ponferrada, jurisd. de Bembibre. A. P., 68 vecinos, 265 habitantes, 1 parroquia, 1 pósito. Para su situacion y productos, *Véase Bierzo, el*; *el art. Sta. Marina del Sil y San Roman de Bembibre.* Contribuye 3,301 rs. 12 mrs. Derechos enagenados 518 rs. 19 mrs.

RODAS VIEJAS, L. R. de Esp., prov. partido y obispado de Salamanca, cuarto de Baños. A. P., 5 vecinos, 20 habitantes, 1 parroq. Dista 8 leg. de la capital. Contribuye 730 rs. 9 mrs.

RODEIRO, Ald. S. de Esp. en Galicia, provincia de Lugo, jurisdiccion de Castro de Rey, obispado de Mondoñedo. Es una de las que componen la parroquia de Bejan de Rubiños (*Véase*).

RODEIRO (SAN VICENTE DE), Feligr. Abad. de España en Galicia, provincia y obispado de Lugo, jurisdiccion de Camba de Rodeiro. J. O., 42 vecinos, 209 habitantes, 1 parroquia compuesta de las aldeas Iglesia, Villa, Benee, Campo de la Feria, Torre, Devesa, Ramos, Cabada, y tiene por aneja la de Santa Maria de Alceme, de iguales productos. Situada á la márgen derecha del rio Arnego, sobre el cual tiene un puente llamado del Hospital, y á la parte opuesta estan los montes del Faro y santuario de Nuestra Señora de este título, lindando con Santa Eulalia de Camba Negrees y Riobó. Produce prados de riego, centeno, lino, trigo, maiz, diezmo de menudo, panizo y patatas.

RODEIRO DE ABAJO Y DE ARRIBA (SANTA MARIA DE), L. S. de España en Galicia, provincia de Betanzos, jurisdic. de Ferbenzas; 121 vecinos, 603 habitantes, 1 parroquia. Su situacion, distancia y productos son los mismos que los de Ferbenzas, Contrib. 1,039 rs. 26 mrs.

RODELAS, Ald. S. y E. de España en Galicia, provincia y obispado de Lugo, jurisdiccion de Deza. Es una de las que componen la parroq. de Santiago de Catasós (*Véase*).

RODELL, Ald. S. de España, provincia de Cataluña, corregimiento de Cervera, obispado de Vich. A. O., 2 vecinos, 12 habitantes, 1 parroquia. Produce trigo y legumbres. Dista 18½ hor. de Barcelona y ¼ de Cervera. Contribuye 149 rs. 10 mrs.

RODELLA, L. de España, provincia de Asturias, concejo de Boal, parroquia de Boal, Santiago de, [*Véase*].

RODELLAR, LAS CASAS DE NASARRE, LAS ALMUNIAS Y PEDREL, L. R. de España, provincia de Aragon, part. de Barbastro, obispado de Huesca. A. O., 76 vecinos., 315 habitantes, 1 parroquia. Dista 6 leguas de Barbastro. Contrib. 4,474 rs. 24 mrs.

RODEN, L. Ecl. de España, provincia de Aragon, partido, arzobisp. y correg. de Zaragoza. A. O., 67 vecinos, 274 hab., 1 parroquia. Situado á 1 legua de Mediana, y sus productos semejantes a los de este [*Véase*]. El término es secano, con mucho yeso, y por consiguiente son cortas sus cosechas. Dista 4 leg. de Zaragoza. Contr. 5,145 rs. 28 maravedises.

RODENAS, L. R. de España, provincia de Aragon, partido y obispado de Albarracin. A. P., 75 vecinos, 324 habitantes, 1 parroquia, 1 ermita, 1 pósito. Situado á la falda de una colina suave, y la mayor parte en llano; tiene una buena cisterna donde se conservan las aguas para todos los

Digitized by Google

usos del pueblo. Terreno de secano con mucha roca arenisca; hay una fuente cuya agua no se usa, y si la de una balsa para el consumo de las caballerías y ganados cuando se agotan las de las dehesas. Produce sobre 5,000 cabezas de ganado lanar, cabrío, vacuno y de cerda, trigo, cebada, avena, lenteja blanca fina, yeros, pastos y muchas yerbas medicinales. Industria: conducir mina de hierro de los minerales de Ojos Negros, de la comunidad de Daroca, de los Setiles y Tordesilos á las ferrerías de Orihuela, Jea, Tormon, Torres, S. Pedro, Salvacañete, Boniches, etc. Es patria de muchos hombres célebres. Dista 5 leg. de Albarracin. Contrib. 4,474 rs. 24 mrs.

RODEROS, L. R. de Esp., provincia, obispado y partido de Leon, hermandad de la Sobarriba. A. P., 33 vec., 145 habitantes, 1 parroquia. Situado á orillas del Porma, en terreno llano, húmedo y mal sano, que produce algun vino de inferior calidad, frutas, poco trigo y ceb., mucha yerba y ganado vacuno. Dista 2 leguas de la capital. Cont. 4[illegible]5 rs. 33 mrs.

RODÉS, L. S. de España, provincia de Cataluña, corregimiento de Talarn, obisp. de Seo de Urgel. A. O., 14 vecinos, 65 hab., 1 parroquia. Situado sobre unas peñas muy elevadas, y todo rodeado de montes. Conf. por el E. con Roni, por el S. con Bereni y Rialp, por O. con Surp., y por N. con San Rama de Tabernolas. Produce trigo y legumbres. Dista 49½ horas de Barcelona y 10½ de Talarn. Contr. 1169 rs 4 mrs.

RODEZNO, V. S. de España, prov. de Burgos, partido de Santo Domingo de la Calzada, junta de Valpierre, obispado de Calahorra. A. O., 63 vec., 259 habitantes, 1 parroquia. (*V. Valpierre*). Sit. en llano, y su término se estiende ½ legua de N. a S. y de E. á O. Confina por N. con Cuzcurrilla y Haro, por E. con Ollauri, por S. con San Torcuato, y por O. con Zarraton. Produce granos y vino. Dista 14 leguas de la capital, 2½ N. de la cabeza de partido, y 7 O. de Logroño. Contr. 842 rs. 6 mrs. Derec. enag. 530 rs. 21 mrs.

RODICOL, L. S. de España, provincia y partido de Leon, conc. de Omaña. A. O. 20 vecinos, 75 habitantes, 1 parroquia Sit. cerca del rio Orbigo, en un valle cercado de cerros por todas partes, lindando con términos de Villanueva, Salsugo, Salce y Omañon. Prod. granos, legumbres, lino, pastos y ganados Dista 11 leguas de la cap. Contr. con el concejo.

RODIEIROS (San Simeon de), Felig. Ecl. de España en Galicia, provincia y arzobispado de Santiago, jurisd. de Mesia. J. O., 44 vecinos, 218 habitantes, 1 parr. Situada entre los rios Tambre é Isso (*V. Arzúa*). Contr. 640 rs.

RODIERMO, L. R. de España, prov. y partido de Leon, conc. de la Tercia. A. O. 51 vecinos, 200 habitantes, 1 parroquia. Situado á orillas del rio de su nombre, que desagua en el Vega ó Bernesga, lindando con términos de Ventosilla, Villanueva, Camp longo, y San Martin del C mino. Produce granos, legumbres, lino, pastos y ganado. Dista 7½ leguas de la capital. Contr. con el concejo.

RODILANA, V. R. de España, prov. de Valladolid, partido de Medina del Campo, obispado de Avila. A. O., 197 vecinos, 634 habitantes, 1 parroquia, 1 ermita, 1 pósito. Situada en una llanura escasa de aguas: clima seco y frio. Prod. trigo, ceb., cent., avena y vino. Ind. telares de lienzos caseros. Es patria del P. M. Fr. Lorenzo de Frias, religioso Agustino, y uno de los continuadores de la España Sagrada. Dista 6 leg. de la capital. Contr. 16,225 rs. 22 mrs. Derec. enagenados 4,034 rs. 33 mrs.

RODILÉS, Térm. de España, provincia de Asturias, concejo y arciprestazgo de Carreño, de la parroquia de Perlora (*Véase este artículo*).

RODILES, Aldea de España, provincia de Asturias, concejo de Nava, obispado de Oviedo, parr. de Priandi. [*V. este art.*].

RODILES, Ald. de España, provincia de Asturias, concejo de Corvera, de la parroquia de Solís (*V. este art.*).

RODILES, Parr. de España, provincia de Asturias, conc. y arcedianato de Grado, partido y arciprestazgo de Valdeprumaro; 62 vecinos, 307 habitantes, 1 iglesia parr., 2 capillas. Lindando por N. con las de Rañeces y Gurullés, por S. con la de Rubiano, por E. con la de Coalla, y por O. con la de Ambás y Pereda. Sobre la derecha del rio Cubia, á 1 legua de Grado. Comprende los lugares de Rodiles y Villagarcia. Contr. 462 rs. 21 mrs. Derechos enagenados 55 rs. 21 maravedises.

RODILES, L. de España, provincia de Asturias, concejo de Quiros, parroquia de Nimbra [*V. este art.*].

Digitized by Google

RODILES, Ald. de España, provincia de Asturias, concejo de Nava, parroquia de Priandi [*V. este art.*].

RODILLAS, Desp. R. de Esp., prov. y partido de Toledo.

RODILLAZO, L. R. de España, prov. y partido de Leon, concejo de la Mediana de Argüello. A. O., 24 vecinos, 87 hab., 1 parroquia. Dista 8 leguas de la capital. Contr. con el concejo.

RODILLO [EL], Alquería R. de España, provincia y partido de Salamanca, cuarto de Baños, 3 vecinos, 13 habitantes. Dista 3 leguas de la capital. Contr. 1,033 reales 18 maravedises.

RODINSO, Ald. S. de Esp., en Galicia, provincia y obispado de Lugo, jurisdiccion de Castro-verde y una de las que componen la parroq. de Sta. Eulalia de Bolaño. (*Véase*).

RODIS, Ald. R. de España en Galicia, provincia de Lugo, jurisd. de Monterroso. Es una de las que componen la parroquia de Villar de Cabalos [*Véase*].

RODIZ, Ald. Ord. de España en Galicia, provincia y obispado de Lugo, jurisdiccion y encomienda de Puerto Marin San Juan, y una de las que componen la parroquia de Santiago de Saa de Parada (*Véase*).

RODIZ, Ald. R. de España en Galicia, provincia y obispado de Lugo, jurisdiccion de Eire. Es una de las que componen la parroquia de San Julian de Eire [*Véase*].

RODIZ [SAN JULIAN DE], Feligr. Ecl. y S. de España en Galicia, prov. y obisp. de Lugo, jurisdiccion de Deza. J. O., 22 vecinos, 107 habitantes, 1 parroquia que se compone de las aldeas Congas y Rudison. Situada á la márgen izquierda del rio Arnego, entre 2 arroyuelos que desaguan en él, lindando con las parroquias de Palmou, Camposaucos, Sello y Cangas. Produce granos, lino, pastos y ganados. Contr. 370 reales 10 maravedises.

RODIZ [SAN MARTIN DE], Feligr. S. de España en Galicia, provincia de la Coruña, jurisdiccion de Villarprego, arzob. de Santiago. J. O., 154 vecinos, 759 hab., 1 parroquia. Para su situacion y productos (*V. Montemayor*). Dista 5 leg. de la cap. y 4½ de Santiago. Contribuye 4,492 rs. 22 maravedises.

RODO, Ald. R. de España en Galicia, provincia de la Coruña, jurisdiccion de Bergantiños, arzobispado de Santiago. Es una de las que componen la parroquia de San Berisimo de Oza [*Véase*].

RODONYA, L. S. de España, provincia de Cataluña, corregimiento de Villafranca, obispado de Barcelona. A. O., 76 vecinos, 383 habitantes, 1 parr. Situado en terreno montañoso, áspero y quebrado. Confina por el E. con Monmell la Bisbal, por el S. con Mas arbones y Mas Llorens, y por O. con Puigtiños y Vilarodana. Produce trigo, vino y aceite. Ind.: aguardiente. Dista 15½ hor. de Barcelona y 5½ de Villafranca. Contribuye 4715 rs 22 mrs.

RODOS, L. R. de España, provincia de Cataluña, corregimiento de Manresa, obispado de Vich. A. O., 13 vecinos, 65 hab., 1 parroquia. Situado en terreno llano. Confina por el E. con Ferrarons, por el S. con Moya, por O. con Orta, y por el N. con Aulò, Sta. Maria de Aulo y Estany. Prod. trigo y legumbres. Dista 13 horas de Barcelona y 6 ½ de Manresa. Contr. 2881 rs. 2 maravedises.

RODRELLAN, Ald. S. de España en Galicia, provincia y obisp. de Lugo, jurisd. de Buron. Es una de las que componen la parroquia de San Pedro del Rio [*Véase*].

RODRIGATOS, L. E. de Esp., provincia y partido de Leon, jurisdiccion de la obispalia de Astorga. A. O., 18 vecinos, 67 habitantes, 1 parroquia. Dista 9 leg. de la capital. Contr. 151 rs. 8 mrs.

RODRIGATOS, L. S. de España, provincia de Leon, partido de Ponferrada, jurisdiccion de Bembibre. A. P., 20 vecinos, 76 habitantes, 1 parroquia. Para su sit. y productos [*V. Bierzo, el*]. Dista 5 leguas de la cabeza de partido. Contribuye 785 rs. 25 mrs. Derec. enag. 136 rs. 22 mrs.

RODRIGO [LA], L. S. de España, provincia, partido y obispado de Salamanca, cuarto de Cantalberque. A. P., 57 vecinos, 219 habitantes, 1 parroquia. Su situacion y productos se hallarán en el artículo Alba de Tormes. Está en el camino que conduce desde esta villa a Piedrahita; lindando con Valdecarros, y es país todo lleno de encinares. Dista 6 leguas de la capital. Contribuye 1,708 rs. 29 mrs.

RODRIGOS, Despoblado S. de España, provincia de Burgos, partido de Ayllon, anejo de la parroquia de Cenegros. A. P.

RODRIGUERA, L. de España, bien conocido en el camino real de Oviedo a Gijon, especialmente en el antiguo; viene de *robur*

Digitized by Google

y *gero*, concejo de Gijon, de la parroquia de Ceñero.

RODRIGUERA, L. de España, prov. de Asturias, concejo de Salas; 6 vecinos, 29 habitantes, parroquia de San Esteban (*Véase*).

ROELOS, L. R. de España, provincia y obispado de Zamora, partido de Sayago. A. P., 18¼ vecinos, 792 habitantes, 1 parr., 1 pósito. Situado en terreno montuoso, á orilla de la ribera de Villar de Yegua que desagua en el rio Tormes; lindando con términos del Salce, Almeida y Carbellino. Sus productos son los que estan indicados en el art. Almeida. Dista 8 leguas de la capital. Contribuye 5,983 rs. 20 mrs.

ROELLE, Aldea E. de España en Galicia, provincia y arzobispado de Santiago, jurisdiccion de Giro de la Rocha. Esta aldea compone parte de la feligresía de Vedra (*Véase*).

ROGLA, L. S. de España, provincia y arzobispado de Valencia, partido de San Felipe. A. O., 99 vecinos, 422 habitantes, 1 parroquia, 1 pósito, parada de diligencia. Situado á 1¼ legua de San Felipe, del otro lado del rio Guadamar, en el camino real de Madrid. Confina con Corvera y Alberique, en cuyo último intermedio hay dos ventas y el rio Jucar que se pasa por barca [*V. Canales*]. Dista 8 leguas de la capital y 1 de la cabeza de partido Contribuye 3,518 rs.

ROIBAS, Ald. S. de España en Galicia, provincia de Lugo, jurisdiccion de Parga, San Salvador, y una de las que componen la parroquia de Castro [*Véase*].

ROIBEIRAS, Caserío de España en Galicia, provincia de Betanzos, jurisdiccion de Mugardos, arzobispado de Santiago, y uno de los que pertenecen á la villa de San Julian de Mugardos (*Véase*).

ROIMIL [San Julian de], Feligresía R. y Ord. de España en Galicia, provincia y obispado de Lugo, jurisdiccion de Tierra de la Orden. J. O., 27 vecinos, 132 habit., 1 parroquia que se compone de la aldea Gundin. Situada en la cordillera divisoria de esta provincia con la de Betanzos; lindando con las parroquias de Rocha, Carballo y Ramelle. Produce trigo, maíz, centeno, legumbres, pastos y poco trigo y cebada. Contribuye 304 rs. 9 mrs.

ROIRIZ, Ald. R. de España en Galicia, provincia de Lugo, jurisdiccion de Dozon. Esta aldea compone parte de la parroquia de San Pedro de Dozon de Villanueva ó Mosteiro [*Véase*].

ROIS, Aldea S. de España en Galicia, provincia de Lugo, jurisdiccion de Lea. Es una de las que componen la parroquia de Cirio [*Véase*].

ROIS, Feligresía y aldea R. de España en Galicia, provincia y jurisdiccion de Betanzos. J. O., 18 vecinos, 86 habitantes. Situada en terreno elevado, en la cordillera que divide las aguas que se dirigen á la ria de Betanzos, de las que van al rio Mero; lindando con las parroquias de Santa Marta, Pontellas y Dijoi. Produce vino de mala calidad, trigo, maíz y varias clases de frutas. Contribuye 276 rs. 7 mrs.

ROIS (San Mamed de), Feligresía E. de España en Galicia, provincia y arzobispado de Santiago, jurisdiccion de Quinta. J. O., 221 vecinos, 984 habitantes, 1 parr. Para su situacion y productos (*V. Aguas Santas*). Contribuye 2,400 rs. Derechos enagenados 186 rs.

ROITEGUI, V. S. de España, provincia de Alava, hermandad de Arraya y la Minoría, diócesis de Calahorra, vicaría de Campezo. A. O., 30 vecinos, 148 habitantes, 1 parroquia. Situada en llano pero montañoso, á un lado del Puerto de San Juan. Confina por N. con Ouraita, por S. con Sabando, por E. con San Vicente de Arana, y por O. con Musitu. Produce toda clase de granos y ganado lanar, vacuno y cabrío.

ROIZ, L. R. de España, prov., obisp. y partido de Santander, valle de Valdaliga, en las Asturias de Santillana. Reg. P., 131 vecinos, 578 habitantes, 1 parroq. con un anejo y una ermita. Se compone de los barrios de el Mazo, Movellan, las Cuevas, la Cocina, la Vega, la Concha, Albear y Bustriguado, los cuales forman una esferoide, en cuyo centro esta la parroquia, y á la punta meridional de aquel, el concejo. No es igual la distancia que de ellos hay á la parroquia, y la que tienen entre sí. Es factible que á proporcion que fue creciendo el número de individuos, se situáran y poblàran en la forma que está. El Mazo se halla en la parte mas oriental; las Cuevas al N., y la Concha, la Vega, la Cocina y Movellan al mediodia. Por la mayor dist. de Bustriguado á la parroquia, se ha creado allí nuevamente un anejo por la Real

Digitized by Google

Cámara, para que la ermita de Santo Tomás sea servida por un nuevo beneficiado, creado en la matriz, y con fija residencia en aquel pueblo; por lo cual hay 3 beneficios en la parroquia, cuya presentacion es del abad del monasterio de Cardeña, en hijos patrimoniales. Se halla rodeado este lugar por el S. y E. del puerto del Escudo, por O. del de Cavina, y por el N. del que llaman Saria. El clima es demasiado húmedo por las vertientes de las alturas que por todas partes le rodean, fuentes y pantanos de que abundan, las cuales se rennen en el rio llamado de Bustriguado, por tener allí su origen al S. del Escudo, el que vertiendo la corriente por la estension del lugar, crecen las aguas con otro menor que nace al O. en donde dicen Rocueba, y ambos se juntan en el barrio de la Cocina con el que viene de Treceño. Este es de mayor caudal; nace al E. del puerto del Escudo, en San Vicente del Monte, atraviesa por toda la llanura, pasa por el Mazo, Movellan y las Cuevas, y va á desaguar al mar. Son caudalosos cuando las lluvias los enriquecen, que suele ser con frecuencia, y escasos en los calores; sin embargo, es preciso conservar nueve puentes que agravan al vecindario sobre manera. Los pastos para el ganado vacuno y lanar, son poco sustanciosos, por lo que tienen que llevarlo á Campoo y Poblaciones. La tierra por lo comun es arcillosa, le hay de marga, y lo contiguo á la de piedra caliza es escelente. En donde se halla el material para el fierro, cuando algun curioso lo ha escavado, se encuentra venir mezclado con piedra cristalizada como el jaspe, aunque ni de aquel ni del carbon de piedra se hace uso. Abunda tambien de escelente yeso. Produce su término poco trigo, maiz, alubias, y toda legumb. si hubiera brazos é industria: en sus montes se orian robles, hayas, castaños, nogales, manzanos y toda especie de arbolado. Industria: 1 fabrica de hierro, llamada *Regatera*, que solo trabaja en invierno. Se encuentra tambien yeso esquisito, carbon de piedra, vena para hierro y jaspe.

La parroquia de que hemos hablado fue en lo antiguo habitacion de monges, segun consta de varios documentos que cita el maestro Braganza y otros: aun al presente poseen las dos terceras partes del diezmo. En el barrio llamado Movellan, del cual apenas deberia hacerse mencion si no lo hubiese ilustrado el insigne arquitecto, matemático y soldado Juan de Herrera, que nació allí, hay un santuario dedicado á San Juan Bautista que parece ser de mucha antigüedad, y acaso fue convento de Templarios. Dista 30 leguas de Burgos. Contr. con el valle.

ROJALES, V. R. de España, provincia de Valencia, partido, obispado y subdelegacion de policía de Orihuela. A. O., 530 vecinos, 2,500 habitantes, 1 parroq. aneja á la de Guardamar, 3 ermitas en casas de campo, 1 posada, 1 pósito. Sit á 1 leg. del Mediterráneo, en uno y otro lado del rio Segura, sobre el que tiene puente de cantería. Sus aires son sanos, bien que en estos dos ó tres años últimos se han estendido hasta allí las calenturas endémicas que se han radicado en medio de la huerta del partido de Orihuela, cuya causa se atribuye á la infeccion de aguas estancadas en el verano en las balsas de cañamo y en las azarbes, que necesitan de limpias mas escrupulosas y frecuentes que las que se ejecutan. Estas calenturas disminuyen notablemente la poblacion en muchos pueblos de aquel part., y la restante queda doliente y valetudinaria. Seria de desear que el gobierno procurase con mano fuerte evitar este fómes de destruccion. Celebra mercado en el jueves de cada semana, al que concurren los vec. de Guardamar, San Fulgencio, las Dayas nueva y vieja, Formentera y Benijofar. Su término confina con los de Guardamar, San Fulgencio, Formentera, Benijofar, Torre de la Mata y Torrevieja, y entra hasta en los de Orihuela y Almoradí; ademas tiene dos hijuelas (Las Heredades y La Juliona), enclavadas entre las jurisdicciones de Benejuzar, Algorfa, Almoradí, las Dayas y Formentera. Su huerta es muy fértil, y se compone de mas de 7,000 tahullaradas que riega el rio, en el cual tiene una presa ó azud. Su campo estuvo en el siglo pasado bastante cultivado, y sus colinas y montes poblados de arboles y caza, pero en el dia estan muy pelados, y las tierras casi abandonadas por la esterilidad ó falta de lluvias que se nota desde que se han rozado los montes por aquella comarca. No asi la huerta, que esta bien cultivada, y produce trigo, panizo, cebada, aceite, vino, higos, naranjas y otras frutas; muchos pimientos de plaza y alcachofas, que abastecen las de Cartajena, Alicante, Elche,

Digitized by Google

Orihuela, y aun se llevan á Madrid y otros pueblos, habas, garbanzos, guisantes y otras hortalizas y legumbres, alfalfa y otras yerbas, seda, algun lino y poco cañamo, pues con la decadencia del arsenal de Cartajena han disminuido este y otros productos agrícolas por estos pueblos; y en el campo se cria trigo, cebada, barrilla, higueras nopales, algarrobos, almendros y viñas. Por un cálculo aproximado se pueden graduar anualmente 500 tahullas de pimientos, por valor de 15,000 duros, 450 de alcachofas por 6,700 duros; 1,400 millares de naranjas, limas y limones á 40 rs. el millar; 10,800 fanegas de trigo, 7,600 de panizo, 5,400 de cebada, 800 de habas, 3,600 arrobas de aceite, 3,500 de vino, 2,000 quintales de barrilla y 200 libras de seda. Los abastos de carnes y leches perjudican en gran manera al fomento de la labranza y de la ganadería: á la primera porque á los cultivadores no les queda derecho para disponer ó disfrutar de las yerbas de los riciales de sus tierras, sino solamente de las de cuatro tahullas que se le conceden por cada par de labor que tenga, quedando las restantes á disposicion del abastecedor; y porque este introduce libremente los ganados en las tierras, acaso cuando las perjudica, pues las apisonan y endurecen estando húmedas, y por otra parte los ganados tronchan los arbolitos tiernos y les roen con su diente devorador, sin que las justas quejas de los labradores alcancen á evitar estos perjudicialísimos abusos, con lo cual, se retraen de hacer plantaciones que no han de llegar á producir, y perjudican al fomento de la ganadería, porque no pudiendo criar ganado mas que el abastecedor, los labradores se dan priesa á levantar los rastrojos y á no dejar riciales, con el fin de que no entren en sus tierras la pezuña y el diente dañino del ganado á comerle sus pastos, sin que jamas le dejen recompensa ni beneficio alguno, lo cual causa la disminucion de estos, y consiguientemente la de los ganados. Seria de desear que el gobierno, atento á la proteccion que merece la abatida agricultura y la pobre ganadería, declarase la libertad de abastos, con la cual criarian ganados los labradores, á proporcion de los pastos que tuviesen, cultivarian estos que tanto benefician las tierras, se aumentarian los abonos, y podrian conservar y multiplicar sus plantaciones, lográndose ademas de estas ventajas la abundancia y baratura de carnes, como la esperiencia lo ha acreditado ya. Su ind. consiste en 15 telares de lienzos y algunos arrieros y traficantes, 1 molino harinero de 3 piedras, una de las cuales muele 12 fanegas por hora, como el rio traiga bastante agua, y 5 de aceite con 3 vigas y 12 prensas. Esta villa era, antes del año de 1773, calle ó arrabal de Guardamar, desde cuyo año principió el fomento de la poblacion por sus buenos aires, temperatura y fertilidad, y en el dia se compone de 32 propietarios, 85 arrendadores, 335 braceros y 95 artesanos dedicados á la industria y otras profesiones. Mas de dos tercios de la propiedad territorial pertenecen á forasteros. En su término se encuentran algunas ruinas de obras de los arabes. Dista 28 leguas de la capital y 3 de la cabeza de partido. Contribuye con Guardamar.

ROJALS, L. R. de España, provincia de Cataluña, subdelegacion de Montblanch, obispado de Tarragona. A. O., 70 vecinos, 344 habitantes, 1 parroquia. Sit. en terreno montañoso, áspero y quebrado. Conf. por E. con Montblanch, Vilavert y Riba; por S. con Monreal y Farena, por O. con este último y Poblet, corregimiento de Lérida, y por N. con Espluga de Francolí. Produce trigo y legumbres. Dista 24 horas de Barcelona y ½ de Montblanch. Contr. 5,783 rs. 16 maravedises.

ROJAS, V. R. de España, provincia y arzobispado de Burgos, part. de Briviesca y merindad de Bureba, la cual se compone de 87 pueblos; cuadrilla de Rojas. A. O., 107 vecinos, 429 habitantes, 1 parroquia, 1 convento pequeño de Dominicos, intitulado de Nuestra Señora de Cinco Altares, al pie de una cuesta donde está el castillo. Esta villa fue muy poblada antiguamente, pues que en el dia se pagan pilas de 4 parroquias, con muchos vestigios de edificios arruinados, de resultas de una gran peste que se padeció en tiempos antiguos. La bañan dos riachuelos, que aunque no muy abundantes, son perennes y útiles, por la bondad de sus aguas y facilidad de aprovecharlas para los riegos, por la altura á que está su nacimiento. El de la parte de O. viene desde Quintana Urria, y el del E. en el pueblo de Buezo, de los Lagos de San Vicente y pie de una breña escarpada, en cuya cima está el célebre santuario de Santa

Digitized by Google

Casilda. Estos dos riachuelos se reunen en la villa, y se llaman, el uno de Remeguen y el otro de Santa Casilda, y juntos toman el nombre de Berga corriendo con direccion al N. Pasan por Quintanilla Cabe Rojas, Mobilla y otros pueblos de la Bureba hasta desaguar en el Ebro, cerca de Traspaderne, á 5 leguas de esta villa. En cada uno de ellos hay sus molinos harineros que trabajan casi todo el año, pero en subiendo á las alturas de sus manantiales, ya se dividen las aguas, unas al N. y otras hacia el S. Bajando del santuario de San Torquato ó San Torcad, que está enfrente del de Sta. Casilda, estan los llanos de Marimena donde el rey don Enrique IV mandó reunir su ejército y le pasó revista, viniendo desde Burgos, segun se dice en la Crónica de este reinado. Produce el término de la villa granos, ganados, mucha fruta tardía y algun vino. Dista 6 leguas N. de la capital, 2 de Bribiesca y 2 de Poza. Contr. 1,808 rs. 31 maravedises.

ROJAS, Arrabal de España, provincia de Santander, partido de Laredo, junta de Samano y Castro Urdiales (*Véase*).

ROJINA (LA), L. de España, provincia de Asturias, concejo de Villanueva de Oscos; 6 vecinos, 27 habitantes, parroquia de Sta. Eufemia de Oscos [*Véase*].

ROJO, Rio de Portugal, que formándose en los campos de Beja, corta la sierra de Ervidel, deja á Aljustrel á su izquierda, y recibiendo otros arroyos que en el verano van casi secos, pasa por debajo de Albalade, y luego se junta con los rios San Roman y Campillas, que se unen en la vega de aquella villa y se pueden considerar como las principales cabeceras de este rio.

ROLDAN, Ald. R. de España, prov. y partido de Murcia. A. P., 118 vecinos, 560 habitantes, 1 parroquia.

ROLLAMIENTA, L. R. de Esp., prov. y partido de Soria, sexmo de Tera, obisp. de Osma. A. P., 55 vecinos, 276 habitant., 1 parroquia. Sit. cerca del rio Tera, y á 2 leguas del puerto de Piqueta. Confina por N. con Valdeavellano y Castilfriejo, por E. con San Andres de Soria, por S. con Estepilla, y por O. con la Aldehuela (*V. Osma, obispado*). Dista 3 leguas de la capital. Contribuye 1,043 reales 29 mrs.

ROLLAN, V. Ord. de España, prov. y partido de Salamanca, cuarto de Baños. A. O., 187 vecinos, 762 habitantes, 1 parr., 1 pósito. Sit. en los confines septentrionales de este cuarto con el condado de Ledesma, á orilla del rio Valmuza, lindando con términos de Cojos de Rollan, Garcigrande y Sto. Tomé de Colledo. Produce pastos de monte, granos y ganado. Dista 4 leguas de la capital. Contr. 3,757 reales 20 maravedises.

ROLLANEJO, Alq. de España, prov., obispado y partido de Salamanca, cuarto de Baños; 2 vecinos, 9 habitantes. Dist. 10 leguas de la capital.

ROLLE, Ald. S. de España en Galicia, provincia de Lugo, jurisdiccion de Merlan, y una de las que componen la parroquia de Santo Tomé de Merlan (*Véase*).

ROLLO [EL], L. R. de España, prov. y partido de Soria, sexmo de Frentes, obisp. de Osma. A. P., 161 vecinos, 656 habitant., 1 parroquia que tiene por aneja la de Derroñadas, cuya poblacion está inclusa en ésta. Sit. en el arciprestazgo de Rabanera, á la margen izquierda del Duero, y pie del puerto de Santa Inés, con quien confina por N., por E. con Derroñadas, por O. con los Molinos y la Muedra; y por S. con Vilviestre de los Nabos que está del otro lado del rio. [*V. Osma, obispado*]. Dista 4 leguas de la capital. Contribuye con Derroñadas 2,354 reales 4 maravedises.

ROMA, Ald. Abad. de España en Galicia, provincia, obispado y jurisdiccion de Lugo, y una de las que componen la parr. de Santa Maria de Villafiz [*Véase*].

ROMA [SANTA CECILIA DE], Feligresía S. de España en Galicia, prov. y arzobisp. de Santiago, jurisdic. de Vimianzo. J. O., 22 vecinos, 112 habitantes, 1 parroquia. Contribuye 600 reales.

ROMACES, Ald. Abad. de España en Galicia, provincia de Lugo, jurisdiccion de Camba de Rodeyro, y una de las que componen la parroquia de Santa Maria do Rio [*Véase*].

ROMADONGA, L. de Esp., provincia de Asturias, concejo y arciprestazgo de Gozon; 14 vecinos, 65 habitantes, parroquia de Cardo (*V. este art.*).

ROMADORIO, Ald. de Esp., provincia de Asturias, concejo de Avilés, jurisd. de Castrillon (*V. el art. Pillarno*).

ROMADRIU, L. Ecl. y S. de España, provincia de Cataluña, corregimiento de Talarn, obispado de Seo de Urgel. A. O., 10 vecinos, 47 habitantes, 1 parr. aneja de

Digitized by Google

Montanartró. Sit. en terreno montañoso y sumamente frio. Confina por E. con Santa Creu, del corregimiento de Puigcerdá, por S. con Castelló, de dicho corregimiento, por O. con Vilamur y Montenartol, y por N. con Mallolis. Produce centeno. Dista 53 horas de Barcelona y 14 de Talarn. Contribuye 523 rs. 26 mrs.

ROMAGUITARDO, L. R. de España, provincia y obispado de Valladolid, part. de Medina del Campo. A. P., 6 vecinos, 23 habitantes, 1 parr. Sit. en una llanura muy estensa, por lo cual tienen poco declive las aguas en años lluviosos: entre la Nava del Rey, Villaverde y Villanueva de las Torres. Produce escelente yerba para el ganado lanar, trigo, cebada, centeno, legumbres y vino. Dista 8 leguas de la cap. Contribuye 616 rs. 13 mrs.

ROMAI (San Julian de), Feligresia S. de Españaen Galicia, provincia y arzobisp. de Santiago, juris liccion de Peñaflor. J. O, 194 vecinos, 943 habitantes, 1 parroquia. Sit. en los confines del arciprestazgo de Salnes en su parte montañosa, linda por N. con Lantaño, por S. con Agudelo, y por O. con Paradela. Sus productos y demas circunstancias se hallarán en el art. Salnes, con la escepcion de que tiene poco ó ningun vino (*Véase*). Contribuye 4,800 rs.

ROMAI DE ABAJO, Ald. Abad. de España en Galicia, provincia, jurisdiccion y obispado de Lugo. Esta aldea compone parte de la feligresía de Albeiros (*Véase*).

ROMAI DE ARRIBA, Ald. Abad. de España en Galicia, provincia, jurisdiccion y obispado de Lugo. Esta aldea compone parte de la feligresía de Albeiros [*Véase*].

ROMAILA, Desp. R. de España, prov. y partido de Toledo.

ROMAINA, Desp. Ecl. de España, prov., partido y arzob. de Sevilla. Sit. entre los arroyos Cardanchon y Carallon, que ambos desaguan en el Guadalquivir. Prod. granos, aceite y pastos. Dist. 5 leguas O. de Sevilla.

ROMAN [Santa Eulalia de], Feligr. S. de España en Galicia, provincia de Lugo, jurisdiccion de Villalba, obispado de Mondoñedo. J. O., 64 vecinos, 320 habitantes, 1 parroquia. Sit. cerca del rio Tamboga en los confines septentrionales de esta prov. con la de Mondoñedo, lindando con térm. de Villalba, Carballido y Guntin. Prod. granos, lino, algun vino y pastos. Contr. 522 reales 8 maravedises.

ROMANA, Granj. Abad. de España, provincia de Aragon, partido, arzobispado y corregimiento de Zaragoza. A. O., 1 vec., 3 habitantes pertenecientes al monasterio de Rueda. Sit. á orilla del rio Aguas, cerca de su desembocadura en el Ebro, lindando con términos de Lazaida y Sástago. Prod. aceite, panizo, trigo, habas, judías y vino. Dist. 10 leguas de Zaragoza.

ROMANA DE TRUCIOS (*V. Trucios, senorio de Vizcaya*).

ROMANAS (las), Desp. S. de España, provincia y partido de Salamanca, cuarto de Cantalberque; 1 vecino, 4 habitantes. Sit. á la orilla derecha del rio Tormes, en el cual tiene su barca para pasar al otro lado. Produce pastos y bellota. Dista 7 leguas de la capital. Contribuye 425 rs. 33 mrs.

ROMANCOS, V. S. de España, prov. y partido de Guadalajara, arzobispado de Toledo. A. O., 194 vecinos, 870 habitantes, 1 parroquia, 1 hospital. Sit. en una cuesta, entre dos valles. Pasa inmediato el rio Tajuña. Confina por el S. con Valcomete, por O. con Archila y por el N. con Pajares. Prod. pocos granos, vino, aceite, cáñamo, zumaque, alazor, miel y frutas. Tambien se cria ganado lanar, vacuno y cabrio en sus montes de roble, encina y carrasca, donde se crian algunos corzos y venados. Industria: telares de lienzos caseros. Dista 5 leguas de la capital y 3 de camino militar de Fuente la Encina. Contribuye 7,010 rs. 3 maravedises.

ROMANGORDO, V. S. de España, prov. de Estremadura, part. de Trujillo, obispado de Plasencia, estado de Capilla. A. O.: su poblacion y contribucion están incorporados con Casas del Puerto; 1 pósito. Industria: un batan. Dista 30 leguas de la capital, 7 de la cabeza de partido.

ROMANILLOS, L. S. de España, provincia de Guadalajara, partido y obispado de Sigüenza, tierra del ducado de Medinaceli. A. P., 104 vecinos, 456 habitantes, 1 parroquia, 1 pósito. Situado en terreno llano cercado de montes, con buenos prados de siega y dehesas para el ganado, lindando con términos de Alpanseque y Mezquitillas. Produce trigo, cebada, avena y ganado lanar. Dista 12 leg. de la cabeza de partido. Contribuye con Medinaceli.

ROMANILLOS, L. S. de España, provincia de Guadalajara, partido y obispado de Sigüenza, tierra de Paredes de Sigüenza.

Digitized by Google

A. P., 75 vec., 339 habitantes, 1 parroquia, 64 casas de morada, entre ellas 4 regulares y una posada. Escasea de aguas y tambien de granos, pero abunda de ganado lanar. Situado en medio de un delicioso valle que es de buen temple en primavera; pero muy frio en el invierno. Dista 6 leg. de la cabeza de partido, 2 de Atienza, 3 de Berlanga y 4 de la sierra de Alto Rey. Contr. 2,711 rs. 31 maravedises.

ROMANILLOS, Cot. Red. S. de Esp., provincia y partido de Madrid, arzobispado de Toledo. A. O., 10 vec., 38 habitantes, 1 parroquia, 1 pósito. Dista 4 leguas de la capital. Contribuye 1,723 rs. 14 mrs.

ROMANO (San), L. de España, provincia de Asturias, concejo y arciprestazgo de Cangas de Tineo, partido de Naviego, de la parroquia de Arbas (San Julian de) (*V. este art.*).

ROMANONES, V. S. de España, provincia y part. de Guadalajara, arzobispado de Toledo. A. O., 86 vec., 385 habitantes, 1 parroquia. Situada en una vega cercada por N. y S. de montes de robles y pinos pequeños, y en las llanuras de ellos hay viñas y olivos, en la carretera que conduce á los baños de Trillo. A ½ de leg. de Romanones, por el O., corre el rio Tajuña. Confina por N. con Valfermoso, por E. con el lugar de Irueste, desde donde baja un riachuelo que baña las paredes de esta villa; por S. con Tendilla y Armuña, y por O. con Orche. Prod. trigo, cebada, centeno, avena, alazor, judias, patatas gallegas, legumbres, cáñamo, vino, aceite y algo de esparto; tambien se crian ganados. Indust.: un molino harinero y otro de aceite. Dista 3 leguas de la capital. Contribuye 1,740 rs. 17 maravedises.

ROMANOS, L. R. de España, provincia de Aragon, partido de Daroca, arzobispado de Zaragoza. A. P., 45 vecinos, 179 hab., 1 parroquia. Situado á 3 leg. de la cabeza de partido, á orilla del rio de la Huerva, lindando con términos de Badules y Villahermosa, de iguales ó semejantes productos que este último (*Véase*). Contribuye 3,579 rs. 26 mrs.

ROMANZADO, Valle de España, provincia de Navarra, primer partido de la merindad de Sangüesa, arciprestazgo de Ibargoiti, obisp. de Pamplona. Los vecinos se espresarán en sus respect. artículos. Se compone este valle de los pueblos de

Adansa,	Murillo,
Arbonies,	Napal,
Arielz,	Orradre,
Berroya,	Usun,
Biguezal,	Iso.
Domeño,	

Confina por N. con el valle de Urraul bajo y lugar de Artieda, por E. con la villa de Navasques, de la cual lo separa el rio Salazar; por E. S. con el lugar de Yesa, del valle de Liedena; por S. con la villa de Lumbier, y por O. con el lugar de San Vicente, del valle de Urraul bajo. El lugar de Domeño está separado de los otros por el rio Salazar, que lo deja á la izquierda. Como este valle, con los de Urraul alto y bajo y Liedena, forma un cuerpo para los negocios gubernativos, aunque nombra por sí un diputado, sus pueblos se comprenden regularmente en el valle de Urraul [*Véase*].

ROMAÑA DE BESALÚ, L. S. de España, prov. de Cataluña, corregimiento de Figueras, obispado de Gerona. A. O., 24 vec., 119 habitantes, 1 parroquia. Sit. á la márgen izquierda del rio Fluviá; conf. por el E. con Bascara, por el S. con Paret, por O. con Orfas, y por el N. con Pontós. Produce trigo, legumbres, vino y aceite. Dista 26 hor. de Barcelona y 3 de Figueras. Contribuye 3,336 rs. 18 mrs.

ROMAÑA DE LA SELVA, BAILIA DE ARO, L. S. de España, prov. de Cataluña, corregimiento y obisp. de Gerona. A. O., 46 vecinos, 225 habitantes, 1 parroquia. Situado sobre la cima de una montaña que está al N. de Bellloch, y termina en el Mediterráneo, la cual, con otra paralela que está al S. del mismo pueblo, forman el valle de Aro. Confina por el E. con San Cipria dels Alls y Calonja, por S. con Castelldaro, Santa Cristina y Bellloch; por O. con Llagostera y Casa de la Selva, y por N. con San Cipria de Lladó. Produce trigo, legum., vino y aceite. Dista 22 hor. de Barcelona y 5 de Gerona. Contribuye 7,375 rs. 32 mrs.

ROMARIZ, Ald. S. de España en Galicia, provincia y arzobispado de Santiago, jurisdiccion de Vimianzo. Es una de las que componen la parroquia de San Mamed de Bamiro (*Véase*).

ROMARIZ, Ald. S. de España en Galicia, provincia y obispado de Tuy, jurisd. de Sotomayor. Es una de las que componen

Digitized by Google

la parroquia de la villa capital de la jurisdiccion [*Véase*].

ROMARIZ (San Juan de), Felig. Ecl. de España en Galicia, provincia y obispado de Mondoñedo, jurisdiccion de Costas de Montes. J. O., 158 vecinos, 800 habitantes, 1 parroq. que tiene por aneja la de Fanoy, cuyo vecindario va incluso en esta. Situada en terreno montañoso, áspero y quebrado, dividido por dos rios; conf. con San Pedro de Labrada, Romariz, Fanoy y San Pedro de Candia. Su terreno es estéril é inculto, y solo produce centeno, patatas y pastos. Contribuye 1,114 rs. 5 mrs.

ROMAYA (la), L. de España, provincia de Asturias, conc. de Pajares; 8 vecinos, 39 hab., parroquia de Cabezon (*Véase*).

ROMEAN (San Pedro de), Felig. Ab. de España en Galicia, provincia, obispado y jurisdiccion de Lugo. Merino, 45 vecinos, 217 habitantes, 1 parroquia que comprende las aldeas de Gude, Tellado, Sabileiro, Outeiro y Molinos. Sit. al E. de la capital, lindando con términos de Carballido, Piñeiro y Segovia. Produce centeno, maiz, patatas, nabos, frutas y yerba verde y seca para los ganados. Contr. 924 rs. 15 mrs.

ROMELLE, L. de España, provincia de Asturias, concejo de Franco; 7 vecinos, 32 habit., parroquia de Miudes [*Vease*].

ROMELLE (San Martin de), Felig. Ecl. de España en Galicia, provincia de Lugo, jurisd. de Sarres. J. O., 19 vecinos, 90 habitantes, 1 parroquia. Contr. 233 rs. 11 maravedises.

ROMELLE, Cot. Red. Ab. de España en Galicia, jurisd. de Jallas. Contribuye 270 rs. Derechos enagenados 150.

ROMERA (la), Venta S. de España, provincia de Aragon, corregim. y arzobispado de Zaragoza. Es de propiedad particular, y se halla dentro de la jurisdiccion de la villa de Epila, de la que dista 1 hora, en la carretera de Zaragoza á Madrid, pasando por Almunia. Hay en esta venta casa de postas con 6 caballos. Dista 5 leguas de Zaragoza.

ROMERAL, V. S. de España, provincia y arzobispado de Toledo, part. de Ocaña. A. O., 482 vecinos, 1,689 hab., 1 parroquia, 1 pósito. Situada en una llanura, terreno frio, blanquizco y salobre; confina por E. con Lillo, por el S. con Madridejos, por O. con Tembleque y por el N. con la Guardia. Produce granos, vino, y ganado lanar entrefino. Industria: telares de paños ordinarios y cordellates para el consumo de los labradores y jornaleros del pueblo, y hacer rollos de estera que llevan á Madrid y otros pueblos del reino. Tambien trabajan espuertas, seras de vendimiar, serones, suelos para los carruages y otras cosas. Dista 5 leg. de la cabeza de partido. Contr. 23,255 rs. 3 mrs. Derec. enag. 827 rs. 4 mrs.

ROMERAL, Granja S. de España, provincia de la Mancha, partido de Alcaraz, término de Lezuza.

ROMERO, Granja S. de España, provincia de la Mancha, partido de Alcaraz, término de Lezuza.

ROMEROS (los), Ald. R. de España, provincia, partido y arzobispado de Sevilla, jurisd. de Jabugo la Real. A. P., 55 vec., 174 habitantes, 1 parroquia. Dista 17 leguas de la capital

ROMEROSA, L. S. de España, prov. y partido de Guadalajara. A. P., 36 vec., 160 habitantes, 1 parroquia. Situado al pie de la sierra y á ½ leg. del rio Sorbes; confina por el S. con Aleas, con Mierla por O., y por el N. con Jocar. Prod. granos, vino, legumbres, y tambien se cria ganado lanar. Dista 5 leguas de la capital. Contr. 70 rs.

ROMILLA, Cortijo de España, provincia, arzobispado y partido de Granada, anejo de Belicena; 31 vec., 147 habitantes. Situado en la vega, a la izquierda del Genil (*V. Gabia grande*). Produce trigo, cebada, habas, lino, cañamo, vino, aceite y seda. Dista 3 leguas O. de la capital.

ROMIO, L. de España, provincia de Asturias, concejo de Parres; 10 vecinos, 48 habitantes, parroquia de Biabaño (*Véase*).

ROMPESACOS, Despoblado S. de Esp., provincia de Aragon, part. de Cinco-villas. A. O.

RON, Pueblo de España, provincia de Asturias, concejo de Oscos, San Martin de, [*V. este art.*].

RONCAL, Valle de España, provincia de Navarra, segundo partido de la merindad de Sangüesa, arciprestazgo de Ibargoiti, obispado de Pamplona. Los vecindarios y parroquias se espresarán en sus respectivos artículos. Se compone este valle de los lugares de

Roncal,	Garde,
Isaba,	Vilangoz,
Ustarroz,	Burgui,
Urzainqui,	

Digitized by Google

Situado en el terreno mas áspero y escabroso de la provincia de Navarra, y rodeado de encumbradas sierras y eminentes montañas, sin otra salida que la que se abre el rio Ezca, que es una quebrada ó portillo entre dos elevados montes. La mayor estension del valle es de 7 leguas escasas, desde los términos divisorios de la villa de Burgui con la de Navascues, entre S. y O., hasta el puerto de las Arras, llamado Hernaz, monte elevadísimo del Pirineo, por donde y sitio de la Piedra de San Martin, entre N. y O., confinan España y Francia. Desde la raya de Gardé y Ansó, villa de Aragon, hasta la de Vidangoz y término del valle de Salazar, de E. á O. tiene 3 leguas largas. Los montes mas principales del valle son el de San Cristobal, San Juan, Ardividegainea, Iceilucea, Sayschederra y Ollasti, de los cuales se habla particularmente en cada una de las villas de su inmediata situacion; todos están poblados de pinos y abetes, que con rectitud y correspondiente grueso se elevan hasta 120 pies, hayas, robles, carrascas, tejos, acebos, fresnos, lodoños, avellanos y bojes; guindos, cerezos, manzanos y ciruelos silvestres. Tambien abundan los valles de setas finísimas, fresa, chorilon y otras frutas, y se crian en ellos lobos, cervatos, corzos, osos, javalíes, cabras y gatos monteses, zorros, tejones, ardillas, garduñas y liebres de estraordinaria magnitud, y de volatería no faltan chochas, codornices, chorlos, tordos, malvises, cotorras, grajos, aguiluchos, gavilanes, cuervos, buitres y variedad de aves nocturnas. Corren por este valle muchos arroyos, torrentes y rios, siendo los mayores el Ezca y Uztarroz, y en todos es abundante la pesca de truchas, anguilas y pescado menudo, que en el pais llaman chipa, algunas nutrias y barbos. Mayor que el de los rios es el número de fuentes de aguas puras y cristalinas, y en la villa de Isaba y término de Minchate hay un mineral para bebida y baño. Produce trigo, poco maiz, bastante avena, algo de cebada y centeno. La ocupacion principal de los vecinos consiste en el cuidado del ganado lanar. Se mantienen en los abundantes pastos de sus montes 5 meses, y los 7 restantes trashuman á la tierra templada, que llaman la ribera de la misma provincia y de la de Aragon. En las bardenas reales tiene el vallegoze y aprovechamiento para los ganados, y el privilegio de poner monteros ó guardas para su custodia, y de nombrar alcalde que ejerce jurisdiccion cumulativa y preventiva con los de Tudela, Caparroso y Arguedas. De la leche de ovejas hacen requesones, con los cuales ahorran el consumo del aceite para muchos guisos, y esquisitos quesos, muy famosos y estimados en las provincias de Navarra, Aragon y en Francia. Toda la riqueza del valle consiste en las lanas: las emplean en fabricar en sus casas los paños y demas telas necesarias para el vestido, que es uniforme en todos con respecto á los sexos y estados de casados y solteros, sin que pueda variarse ni aun por enfermedad particular, sin precederle licencia del concejo de la provincia. Los hombres visten una chupa de paño negro, chaleco de cordellate, anguarinas, valona, el pelo cortado y sombrero redondo. Las mugeres casadas visten tambien de paño y una toca de tela blanca en la cabeza, y el pelo en trenza. Las lanas sobrantes las venden á los franceses, prefiriéndolos á los mismos navarros, aragoneses y catalanes, porque aquellos las pagan á mayor precio y con mucha puntualidad, sin que en cambio reciban sino lencería de uso comun, cordellates, ganado mular, caballar y de cerda; tambien sacan mucha utilidad del corte de maderas de sus montes que conducen por los rios Ezca, Aragon y Ebro, hasta Tortosa. Los vecinos que no se ocupan en la custodia del ganado y conduccion de maderas, asisten á los molinos de aceite de Aragon y Navarra. En cada pueblo hay un alcalde, que nombra el virey, de los tres sujetos que le proponen.

RONCAL, V. de España, provincia de Navarra, valle de su nombre, segundo partido de la merindad de Sangüesa, arcip. de Ibargoiti, obispado de Pamplona; 90 vec., 427 habitantes, 1 parroquia, 1 basílica. Se gobierna por el alcalde nombrado por el virey y los regidores de la villa. Situada en las faldas de los montes de Urzainqui, en el canal del rio Ezca, que la divide en dos barrios, y en su curso hay un molino y un batan. Confina por N. con Urzainqui, que dista ½ legua; por E. con Garde y por O. con Vidangoz. En el barrio principal, á la banda del O., y en pendiente suave está la iglesia parroquial, dedicada á San Esteban; es de fábrica sólida, muy espaciosa y con buenos adornos, y la torre de grande elevacion. En una plaza próxima al rio se

Digitized by Google

hallan la casa de ayuntamiento, pósito, carnicería y herrería. Aquí estan igualmente la casa en que se celebraban las juntas del valle y el archivo general. Pasado el puente de comunicacion, que es de piedra, y subiendo una cuesta al E., se halla situado en la cumbre el otro barrio, que llaman el Castillo, por la basílica de Nuestra Señora. Todavía se conservan la iglesia, hospedería, y algunos vestigios del antiguo monasterio que bajo la advocacion de San Martin hubo en los términos de esta villa, el cual con sus decanías de Sios, Bagon, Anzauz y las iglesias de Roncal y Garde fue donado al monasterio de San Salvador de Leyre, por el rey don Sancho Ramirez, á 28 de enero de 1085. Posteriormente cedió este monasterio la iglesia y abadía de la villa, por cuya cesion percibe anualmente un moderado tributo. Dista 1 legua de Garde y Vidangoz, y 6 horas de camino militar de Navasques, en cuyo intermedio se encuentra el pueblo de Burgui.

RONCESVALLES, L. Separado de la provincia de Navarra, valle de Valcarlos, segundo partido de la merindad de Sangüesa, obispado de Pamplona; 27 vecinos, 133 habitantes, 1 parroquia colegiata. Sit. á los 43° 00' 20" de lat. N., en la falda de los montes Pirineos, que le caen al N. y tienen puerto de comunicacion con Francia. Confina con las villas de Burguete y Valcarlos. Pertenece el señorío a la real iglesia colegiata y monasterio de canónigos reglares de San Agustin, de la advocacion de Nuestra Señora de Roncesvalles, que hay en este pueblo. El prior, que es abad de Colonia y del Consejo de S. M., tiene asiento y voto en las córtes generales del reyno. Es muy antigua la memoria de este célebre santuario en los anales de la historia de Navarra, aunque por falta de documentos no se puede escribir con certeza el año de su primera fundacion. Consta por los escritores nacionales y estrangeros que, al tiempo de repasar los Pirineos Carlo Magno con su egército, el año de 778, fue derrotado aquí con los mas principales capitanes, cuyo suceso ha dado motivo á muchos romances caballerescos, fábulas y consejas. Los reyes de Navarra honraron y favorecieron mucho esta casa, y particularmente el hospital, que desde los tiempos mas remotos se conserva para hospedar á los peregrinos. El rey don Sancho el Fuerte, cuyo cuerpo está sepultado aquí, le dotó generosamente con camas y raciones, señalándole las rentas de la serna que tenia en San Martin de Aspa, y las del monasterio de Catalain, en el mes de marzo del año de 1203, siendo prior don Martin Guerra. El mismo regaló dos trozos de las cadenas ganadas en las Navas de Tolosa. Los reyes Teobaldo I y II, D. Felipe y doña Juana, hicieron nuevas donaciones y fundaron capellanías, y don Carlos I, el Calvo, en el año de 1322 confirmó todos los privilegios de esta real casa. Desde Vascarret á este pueblo hay 3½ horas de camino militar, en cuyo intermedio se encuentran Espinal y Burguete. A ½ hora de Roncesvalles, en lo alto del puerto, está el camino carretero que va á San Juan de Pie du Port, y del mismo lugar de Roncesvalles sale un camino carretero que se dirige á las fábricas de municiones de Orbaiceta, que dista 2 horas y ½.

RONDA, Partido de España, provincia de Málaga. Comprende su jurisd. 29 pueblos y 10 anejos y cortijos, cuyos vecindarios, situacion y productos se hallarán en sus respectivos artículos. Ocupa la parte mas occidental de la provincia, principiando desde la serranía de su nombre hasta la costa del mar. Aquella cordillera ó grupo de montañas, todavía mas elevadas que las de Grazalema y Ubrique, presentan monumentos bien claros de una gran revolucion física que debió de esperimentar esta parte del globo, cuyo resultado fue la union del Mediterráneo con el Océano. El célebre *tajo* de que hablamos en el artículo Ronda, puede considerarse como un signo evidente del espolon meridional que unia la España con el África. No hay duda en que este tajo cortó á la ciudad en dos mitades, dejando un escarpado de mas de 400 varas de elevacion, sobre un torrente que va á unirse con el rio Guadiaro. Al lado de este fenómeno admirable de la naturaleza, se nota con razon el esfuerzo gigantesco del ingenio humano, que concibió la construccion de un magnífico puente entre las vertientes de la cortadura, el cual, no solo sirve de comunicacion, sino que hace las veces de una clave de bóveda, ó mas bien, de un travesaño que impide el que la parte superior de la ciudad caiga sobre la inferior. Este monumento tiene tal caracter de grandeza que solo es comparable con las pirámides de Egipto. Riegan sus términos los rios

Digitized by Google

Guadiaro, y el Genal, los cuales desaguan en el Mediterraneo. Sus productos van indicados en los respectivos pueblos. Si nos figurásemos este partido bajo la forma de una estrella cuyo centro fuese la ciudad de su nombre, tirando dos líneas rectas, una á Malaga, que dista 11 leguas, y otra á Marbella, que está á 6 geométricas, se comprenderia dentro de este primer triangulo (cuya base seria la marina que hay entre estas dos últimas ciudades) la hoya de Málaga, que queda á la mano derecha de su camino, yendo de Ronda por el Burgo, que está á 3 leguas de esta ciudad. Dentro de él estan el convento de las Nieves, Yunquera, Tolox, Guaro, Monda, Cártama, Mijas, Coin, Alaurin, Almadena, Fuengirola, Yustan y otros lugares. El segundo triángulo, desde Ronda á Malaga y Antequera, á 10 leguas de Ronda y 7 de Málaga, comprende á Alora, Hardales, Turon, Villaverde, Penarrubia, Teba, Ortegicar, Miraflores, Cuevas del Becerro, Virjan y otros. El tercer triángulo, constituido entre otras dos líneas que corren de Ronda á Antequera y de Ronda á Osuna, á las 9 leguas comprende á Ortejicar, Campillos, Pedrera, Silena, la Roa, Almagér, y en el camino de Cañete la Real, Alcalá del Valle. El cuarto triángulo, desde Osuna á Morón y de allí á Ronda, cuya base es de 5 leguas, incluye á Setenil, Ancinos, Olbera, Pruna, Caños-Santos, Rimonte, Capamagon, Valle-hermoso y otros. El quinto tirando otra línea desde el Puntal á Bornos, en direccion de 6 leguas, y de Bornos á Ronda 9, se incluyen Anditas, Montecorto, Zahara, Villamartin, Puerto-Serrano y otros. El sesto triángulo, tirando otra línea de Bornos á Vejél, como á 11 leguas, y otra de Vejel á Ronda, como 17, se comprende Grazalema, Ubrique, Villaluenga, Benascar, Campos de Arcos, Alcalá y muchas dehesas. El septimo, tirando una línea de Vejél á Gibraltar 11 leguas, y de éste a Ronda 12; hay en su interior muchas dehesas, y se incluyen Montejaque, Benaojul, Jimena, Castellar, y en las marinas Barbate, Riomunda, Cabo de Plata, Tarifa, Algeciras y Bocadillo ó San Roque. Ultimamente, el octavo triángulo corre de Gibraltar á Marbella, y de allí á Ronda, y se incluyen en el Gausin, Casares, Sierra-Bermeja, Manilva, Estepona, Benjaos y los pueblos de Benarrabal, Algatozin etc. que son arrabales de Ronda. Celebra feria el 24 de mayo.

RONDA [SERRANÍA DE], Cordillera de montes en España, que da principio un poco antes de Tarifa, y sigue por todo el obispado de Malaga. Corre al pie de ella el Guadiaro que, con otros muchos arroyos, entra en el mar, en la costa del Mediterráneo, cerca de San Roque. En las faldas de esta Serrania se coge mucho vino, higos, y muchas clases de frutos. En el pico de San Cristobal no se derrite la nieve sino durante cuatro meses del año, y algunos no desaparece del todo en el punto culminante de esta Sierra, donde se ve una ermita dedicada á Nuestra Señora de las Nieves. Algunos geólogos, y entre ellos Bufon y Latreille, aseguran que antiguamente se criaban monos en toda esta Serrania; pero en el dia solo sabemos que se conservan en Gibraltar (*V. este art.*).

RONDA, Vicaría de España en la provincia y diócesis de Malaga, que comprende 36 lugares, cada uno con su iglesia parroquial, que, con las 3 de dicha ciudad, componen 39; cuya situacion, productos, distancia y demas se hallarán en sus respectivos artic., que son los siguientes: Ronda, Arriate, Setenil, Cuevas del Becerro, Serrato, Parauta, Igualeja, Pugerra, Cartagima, Juscar, Moclon, Farajan, Chucar, Alpandeire, Atajate, Benadalid, Benalau, Algatocin, Jubrique, Genaguacil, Benestepar, Casares, Manilba, Gausin, Benarraba, Ginera, Cortes, Ubrique, Sta. María de Guadalupe ó Marchenilla, Benaocaz, Villaluenga, Grazalema, Montejaque, Benaojan, Alcalá del Valle, el Burgo y Olvera.

RONDA [ARUNDA], C. R. de España, provincia y obispado de Malaga, cabeza de partido de su nombre. Corregidor y alcalde mayor de segunda clase, subdelegacion de policía, administracion de rentas de partido, y subalterna de loterías, tribunal eclesiastico foráneo; 3,802 vec., 18,678 habitantes, 3 parroquias, 6 conventos de frailes, incluso el hospital de San Juan de Dios, 3 de monjas, 2 hospicios, 1 pósito, una real maestranza de caballeria, 2 cuarteles, caja de correos, y casa de postas con 3 caballos. El nombre de esta ciudad es de origen arábigo; y en tiempo de los romanos fue municipio, y perteneciente al convento juridico de Sevilla. Está situada en la parte

Digitized by Google

mas meridional de Andalucía, á los 36° 30′ de latitud N., 12° 45′ de longitud, sobre una elevada roca, que, cortada perpendicularmente por la naturaleza, forma un horroroso precipicio, que, dividiendo en dos partes la poblacion, es lo que se llama el Tajo, que lleva el nombre de la misma. El terreno, sobre que está fundada, es de formacion secundaria, en que se encuentran muchas conchas de dos válvulas incrustadas en las rocas. Al pie del referido Tajo corre un rio perenne y de alguna consideracion, el cual, por esta parte, se llama *Guadalvin* (en árabe rio hondo), mas abajo *Camelalgir*, y á las 3 leguas *Guadiaro*, con cuyo nombre entra en el mar, entre Gibraltar y Estepona. Pero antes de su entrada, se le reune el rio Sijuela, y no muy lejos Guadalcobacin, el arroyo de la Laja y el de Cupil, que bajan de los Frontones, y á la $\frac{1}{4}$ legua le da gran copia de agua la espantosa cueva del Gato. Aseguran que esta cueva tiene casi 1 legua de largo y de desmesurada altura: algunos que han entrado en ella refieren que, á cosa de $\frac{1}{4}$ de legua, han visto á la orilla de un profundo charco un grandioso edificio arruinado, de que solo se conserva la portada, y algunos lienzos de pared. Se da paso cómodo y llano de una parte á otra de la poblacion por medio de dos puentes magníficos, siendo suntuoso el llamado nuevo, por su bella construccion y desmesurada altura.

Acaso este pueblo es el mas elevado sobre el nivel del mar que se encuentre en toda la provincia, y esta será tal vez la causa, entre otras, de la pureza de sus aires, y de su notoria salubridad. Lo cierto es que la elevacion del peñasco es tal que, mirando desde lo alto los árboles que hay en el fondo, por grandes que sean, parecen matas ó pequeños frutales. Solo por un lado permite la situacion entrar á la ciudad, y sobre él se levanta un grande y fuerte castillo, al parecer obra de moros. Del otro lado, que es del N. O., hay otro peñasco de igual altura, y en él está fundado un vistoso y poblado barrio que llaman del Mercadillo, al cual se sigue otro que llaman del Puente, y baja casi hasta el pie de la ciudad; mas en lo hondo está otro llamado el Viejo de San Miguel ó de las Curtidurías, que viene á caer al lado de la ciudad y al pie del castillo, con esposicion al E., cercado de murallas arruinadas, unas de moros y godos, y otras de romanos. Sobre el arroyo de las Culebras, aproximándose á la ciudad por la puerta de la Mancebia ó de los Esparteros, se continúa la villa llamada del Espíritu Santo, cercada por los moros con torreones, todo debajo del castillo y sobre altos peñascos.

Continúase á la parte del S. con otra poblacion prolongada, que parece arrabal de la otra, y se llama barrio de la Fuente de la Arena ó de San Francisco; de suerte que, teniendo esta ciudad cinco arrabales, solo ella y el Mercadillo estan en sitios llanos, por lo cual es muy estendida la poblacion, aunque mal enlazada, porque parecen tres pueblos juntos, y mirada desde afuera hace una bella perspectiva por su hermosa variedad: desde el camino de Malaga se asemeja mucho á Toledo.

Junto al convento de padres Dominicos hay una mina abierta á pico, con 365 escalones que llegan hasta el nivel del rio; obra de los árabes, con el objeto de surtirse de agua en los casos de asedio. En el fondo hay unas salas, que llaman los Palacios de Galiana.

Compónese el terreno de los alrededores de esta ciudad de un poco de guijo y tierra roja, la cual resiste obstinadamente al fuego, y por ello se hacen de ella los hornos para fundir la vena del hierro.

No es fácil evaluar con exactitud la cantidad y valor de los productos agrícolas é industria de esta ciudad, hasta que se hagan con buen método las operaciones estadísticas; pero aproximadamente ascienden á 100 ú 120,000 las fanegas de trigo, y sobre 30,000 las de cebada; 35,000 arrobas de vino de mediana calidad, y otras tantas de aceite. Las frutas de todas clases dejan anualmente una utilidad que no baja de 500 á 600,000 reales, despues de deducidos gastos. Hay abundancia de escelentes pastos para las crías de ganado, el cual ha quedado muy reducido, pues del vacuno solo puede contarse poco mas del número preciso para la labor; del lanar escederá muy poco de 2,000 cabezas, 3,000 cabras, 200 yeguas y 2,000 cerdos, para cuyo mantenimiento hay estenso arbolado de bellotas de la mejor calidad.

En el término, que llaman de San Miguel, hubo una fábrica de hierro y hoja de lata, cuyo mineral se estraia á su inmediacion, en el sitio que llaman los *Perdigones*,

Digitized by Google

y en el de las *Rayuelas*. Tambien es conocida en el término de esta ciudad la piedra iman y la de lapiz; muchas canteras de mármoles blancos, jaspes negros, encarnados, cardenos, y de diferentes colores. Se crian muchas coscojas ó matas, que producen la grana. Hay fuentes perennes que á porfia presentan sus raudales, sin envidiarse unas á otras la preferencia en la mejor calidad de sus productos. Hay tambien baños hepáticos ó sulfúreos, que se aplican á muchas enfermedades con notable utilidad: aguas herrumbrosas, que son de un uso considerable en la medicina. Industria: fábricas de tejidos de lana, como gerguetas mas ó menos finas, y sayales de diferentes clases. Escelentes fábricas de curtidos de pieles, grandes y pequeñas, que surten á la mayor parte de Andalucía y Estremadura, las cuales han estado en mucha prosperidad, pero en el dia se hallan en alguna decadencia. Comercio pasivo, subalterno y en deterioro. Las artes comunes no se hallan con la perfeccion que en otras partes; pero hay maestros de armería, cuyas obras, no cediendo en primor, exactitud y fortaleza á las de ningun otro país, les han hecho adquirir una justa celebridad; por lo que de Cádiz, y aun de Madrid y otros muchos pueblos, no cesan de ocuparlos en la construccion de preciosas llaves de toda especie de armas de fuego, que desempeñan con la perfeccion mas satisfactoria. Como á 2 leguas N. O. de esta ciudad existen las ruinas de la antigua Acinipo, hoy llamada *Ronda la Vieja*; conservándose aun en pie parte de su teatro, y habiéndose estraido de los restos de aquella antigua poblacion, mirada con harto descuido, algunas estátuas, y muchas monedas é inscripciones. Es patria de Alonso Vazquez, célebre pintor del siglo XVI y XVII: de don Fernando de Valenzuela, autor dramático del siglo XVII; fue primero page del duque del Infantado, que le llevó consigo á la embajada de Roma; despues fue caballero del hábito de Santiago, y marques de San Bartolomé, dando que hablar de sí, tanto que fue conocido por el apodo del Duende: de los célebres maestros Linares y Gironda: del historiador y matemático Diego Perez de Mesa, y de don Vicente Espinel, poeta y músico célebre, que inventó las décimas llamadas en su tiempo Espinelas; añadió la quinta cuerda á la guitarra, é inventó las de siete órdenes. Lo fue tambien del valiente caudillo Cristóbal Mondragon, de la casa de los marqueses de Villa Sierra, famoso en las guerras de Flandes. De don Francisco Luzon, animoso soldado y escritor militar. Del capitan don Gaspar Ruiz de Alarcon, el primero que subió el muro de la plaza de San Quintin en la memorable batalla de aquel nombre, y plantó en sus almenas la bandera española. De don Agustin de Ahumada, marques de las Amarillas, que murió de virey de Méjico, despues de haber adquirido mucha gloria al frente de las columnas de granaderos provinciales en las guerras de Italia. Y últimamente, de don Gerónimo Giron y Motezuma, marques de las Amarillas, de la misma casa que los mencionados militares, virey que fue de Navarra, del consejo de estado y decano del de la guerra, quien despues de haber servido con mucha distincion en España y América, tomando en aquella parte del mundo la plaza de la Movila, y contribuyendo como segundo general en gefe á la de la plaza de Panzacola, venció en la guerra de la revolucion francesa, en que se halló de teniente general, en repetidos encuentros, á los franceses, y señaladamente en el paso del rio Ter y en la batalla del Boulou, en que los derrotó completamente con pérdida de toda su artillería y bagages. Mandó en dos ocasiones el ejército con acierto y distincion. Obtuvo las grandes cruces de Cárlos III y San Hermenegildo, fue comendador de Museros en la de Santiago, y murió en Sevilla en 17 de octubre de 1819 á los 79 de su edad, siendo modelo de virtudes militares y civiles, y muy digno de memoria. Dista 2 leguas de Alcalá del Valle, 7 del mar, 7 N. O. de Marbella, 11 O. de Málaga, 18 de Sevilla y Cádiz, y 7 horas de camino militar de Yunquera, en cuyo intermedio se hallan el Burgo y diferentes cortijos y molinos. Contr. 233,651 rs. 28 maravedises.

RONDA, L. de Esp., prov. de Asturias, concejo y parr. de Boal [*Véase este artículo*].

RONDA, L. de Esp., prov. de Asturias, concejo de Coaña, parroquia de Villaeondide [*V. este art.*].

RONDA (la), L. de Esp., provincia de Asturias, concejo de Franco; 4 vecinos, 18 habitantes, parroquia de Valdepares (*V. este art.*).

Digitized by Google

RONDA (LA), L. de España, provincia de Asturias, concejo de Valdés; 2 vecinos, 9 habitantes, parroquia de Santiago de arriba [*Véase*].

RONDEIRA, L. de Esp., provincia de Asturias, concejo de Castropól; 6 vecinos, 28 habitantes, parroquia de Santa Eulalia de Presno *(Véase)*.

RONDELO (EL), L. de Esp., provincia de Asturias, concejo de Franco; 4 vecinos, 20 habitantes, parroquia de Santa Maria del Monte (*Véase*).

RONDERO, L. de España, provincia de Asturias, concejo de Salas; 9 vecinos, 38 habitantes, parroquia de Cornellana, Coto (*V. este art.*).

RONDEROS, L. de Esp., provincia de Asturias, concejo de Quirós, parroquia de Nimbra (*V. este art.*).

RONDIELLA (SAN SALVADOR DE), Parroquia de España, provincia de Asturias, concejo y arciprestazgo de Llanera, decanato y obispado de Oviedo; 61 vecinos, 300 habitantes, inclusos los de los lugares de Posada al E., y Severies y Abarrio al N., 1 iglesia parroquial. Situada en el centro del concejo, y á 1½ legua de la ciudad de Oviedo. Confina por N. con las parroquias de Ferroñes y Villardobeyo, por S. con la de Ables, y toca con la de San Cucao, por E. con la de Lugo, y por O. con la de San Cucao. En el lugar de Posada existe la casa consistorial, como se dijo en el art. Llanera. Tiene un riachuelo en el que hay un molino harinero, cuyo ejercicio no es constante por secarse aquel algunas veces en el verano. La iglesia parroquial que está situada en una heria inmediata por el E. al lugar de Rondiella; cogen 460 fanegas de trigo y escanda, 980 fanegas de maiz y 150 de habas, como tambien 100 carros de yerba. Contribuye 690 rs. 11 mrs. Derechos enagen. 123 reales 2 maravedises.

RONFE (SAN PEDRO DE), Coto Redondo Ecl. y S. de Esp. en Galicia, provincia y obispado de Lugo, jurisdiccion de Ronfe y Villambran. Juez Noble, 46 vecinos, 225 habitantes, 1 parroquia que se compone de las aldeas San Mamed, Supena Seador y Pousadela, y ella misma lo es de S. Esteban de Lousadela. Situada en la punta de la vega de Sarria, en terreno llano atravesado por el rio de este nombre Sus productos son centeno, algun maiz y legumbres, manzanas, prados secanos y alguna leña. Asi en esta parroquia como en la de Lousadela hay algunos parrales, y sus dueños suelen hacer un poco de vino de mala calidad que solo ellos pueden beber. En la circunferencia hay por lo menos veinte curas parrocos, y los mas con dos iglesias, siendo igual con poca diferencia la situacion y productos de todos ellos. Entre estas dos de que hablamos, se cojeran anualmente poco mas ó menos 2,000 fanegas de centeno, 800 de castañas y 100 de maiz. Contribuye 740 rs. 3 maravedises.

RONFE Y VILLAMBRAN, Jurisdiccion S. de Esp., provincia y obispado de Lugo. Se compone de dos feligresias, de S. Pedro de Ronfe y Santa Maria de Villambran, en cuyos respectivos artículos puede verse su poblacion, situacion, productos, industria y demas circunstancias. Dista 4 leguas de la capital y 16 de Santiago.

RONI, L. S. de Esp., prov. de Cataluña, corregimiento de Talarn, obispado de Seo de Urgel. A. O., 38 vecinos, 209 habitantes, 1 parroquia. Situado en terreno montañoso, y sus vecinos se dedican a la agricultura. Confina por el E. con Montenartol, por el S. con Vilamur, por O. con Sant Pons, y por el N. con Rodes. Produce centeno y judias. Dista 50 horas de Barcelona y 12 de Talarn. Contribuye 2,335 reales 32 maravedises.

RONQUILLO (EL), L. S. de Esp., prov. y arzobispado de Sevilla, partido de Constantina. Reg. P., 148 vecinos, 511 habitantes, 1 parroquia, mal caserío y ocho malas posadas, 1 pósito, 1 ermita. El cura tiene medio beneficio en Zufre y medio en la Higuera. Produce mucha y buena bellota; abunda de caza mayor y menor, de la cual sale dos veces por semana la recova para Sevilla. Dista 7 leguas de la capital y 6½ horas de camino militar de Guillena, en el que se pasa por puente la ribera de Huelva, las ventas de Pajanosa y del Chaparro. Contribuye 2,200 rs. 9 mrs.

RONZON, L. de España, provincia de Asturias, concejo de Lena; 3 vecinos, 14 habitantes, parroquia de Vega del Ciego [*Véase*].

ROÑANUELA, Despoblado R. de España, provincia y tierra de Soria, sexmo de Frentes.

ROPERUELOS DEL PARAMO, L. Ecl. de España, provincia de Leon, exento, obispado de Astorga. Merino, 38 vecinos,

Digitized by Google

152 habitantes, 1 parroquia. Situado en una llanura árida y estéril, en el camino real que conduce desde la Bañeza a Valderas, lindando con término de Moscas del Páramo y Valcavado. Produce centeno y algun vino. Dista 8 leguas de la capital. Contrib. 2,840 rs. 16 mrs. Derechos enagen. 309 rs. 2 maravedises.

ROQUETA, L. Ab. de Esp., provincia de Cataluña, corregimiento de Villafranca, obispado de Vich. A. O., 10 vecinos, 46 habitantes, 1 parroquia. Situado en terreno montañoso, áspero y quebrado. Confina por el E. con Orpi, por el S. con Miralles y Bellprat, los dos del corregim. de Cervera, por O. con Fillol, y por el N. con Tous. Produce trigo y vino. Dista 16 horas de Barcelona y 7 de Villafranca. Contribuye 1,689 rs 18 mrs.

ROQUETAS, L. R. de Esp., provincia de Granada, partido y obisp. de Almería. A. P., 444 vecinos, 2,190 habitantes, una parroquia, un cuartel de caballería, un pósito. Situado á la orilla del mar, pero es escaso de aguas dulces. Produce granos, barrilla, sal de las salinas de su nombre, que estan á ½ de legua S. de la poblacion. Es puerto de cabotage, y contribuye con hombres de mar para el departamento de Cádiz. Este pueblo es el único en donde hasta ahora se ha encontrado en España el *yeso arenaceo*. Dista 24 leg. de la capital y 6 horas y ½ de camino militar de Almería, en cuyo intermedio se halla la casa del resguardo y la torre de los Bajos, que fueron voladas por los ingleses. Contrib. 24,306 rs. 32 maravedises.

RÓO (SAN JUAN DE), Feligresía Ecl. de Esp. en Galicia, provincia y arzobispado de Santiago, jurisdiccion de Muros. J. O., 192 vecinos, 970 habitantes, 1 parroquia. Situada cerca de la villa de Noya, intermediando la ria, y á distancia de una legua; 7 E. de Santiago y 3 O. de Muros. Produce maiz, trigo, centeno y patatas. Contribuye 3,300 reales. Derechos enagen. 444 rs.

RÓO [SANTA MARIA DE], Feligresía Ab. de Esp. en Galicia, provincia y arzobispado de Santiago, jurisdiccion de Tojos Outos. J. O., 209 vecinos, 1,037 habitantes, una parroquia. Situada á la márgen izquierda del rio Tambre, enfrente del puente de don Alonso, y junto á la desembocadura de este rio en la ria de Noya. Sus productos son de la misma clase que los de la villa de este nombre. Contribuye 3,300 rs. Derechos enagenados 276 rs.

ROOFREI, Ald. Ab. de Esp. en Galicia, provincia de Lugo, jurisdiccion de Samos, y una de las que componen la parroquia de Santa María de Loureiro (*Véase*).

RORIRO, Aldea R. de Esp. en Galicia, provincia de la Coruña, jurisdiccion de Bergantiños, arzobispado de Santiago. Es una de las que componen la parroquia de Riazo (San Martin de).

RÓS, Aldea S. de España en Galicia, provincia y obispado de Lugo, jurisdiccion de Paradela. Es una de las que componen la parroquia de San Vicente de Paradela (*Véase*).

RÓS Y MONASTERUELO, L. R. de España, provincia y arzobisp. de Burgos, partido de Castrojeríz, jurisdiccion de Haza de Siero. Reg. P., 80 vecinos, 331 habitantes, 1 parroquia. Situado en la falda de la cordillera que forma el valle de Santibañez, en un ramal que, dirigiéndose de N. á S., termina en el de Miñon. Confina por N. con Ruyales del Páramo, por N. E. con Guérmeces, por E. con Santibañez, por S. con Miñon y la Nuez de Rio Urbel, por O. con las Celadas, y por N. O. con los Tremellos, todos en el radio de ½ á 1 legua. Sus productos, que son trigo alaga, mocho, marruco, cebada, avena, yeros, titos, arbejas, garbanzos y lino, puede calcularse en 6,000 fanegas de granos anualmente. Dista 3½ leguas N. O. 4.° N. de la capital. Contribuye 2,558 rs. 14 mrs.

ROSA, Granja S. de España, provincia de la Mancha, partido y térm. de Alcaráz.

ROSA, Granja S. de España, provincia de la Mancha, partido de Alcaraz, térm. de Riopar.

ROSADAS, L. de España, provincia de Asturias, concejo y parroquia de Boal (*V. este artículo*).

ROSAL (SANTA MARIA DEL), Feligresía Ecl. de España en Galicia, provincia y ob. de Tuy, jurisdiccion de la Guardia. J. O., 1,300 vecinos, 5,586 habitantes, 1 parroquia. Su situacion y productos se hallarán en el artículo de la Guardia. Feria de ganado el 18 de cada mes. Contribuye 22,941 reales 25 maravedises.

ROSALES, L. R. de Esp., provincia y arzobispado de Burgos, partido de Castilla la Vieja en Laredo, correg. de Villarcayo, merindad de Losa, junta de Cerca. R. P.,

Digitized by Google

23 vecinos, 97 habitantes, 1 parroq. Para su situacion y productos (*V. Villatonil y el art. de la merindad*). Dista 14½ leg. de la cap. Contribuye con la junta.

ROSALES, L. S. de España, provincia y partido de Leon, concejo de la Lomba. A. O., 31 vecinos, 119 habitantes, 1 parroquia. Dista 8½ leguas de la cap. Contribuye con el concejo.

ROSAON, BESTEIRO Y CARAMUJO, Cordillera de Portugal (*V. el art. Sierras*).

ROSAS (Rhodope). Villa y puerto S. de España, provincia de Cataluña, correg. de Figueras, obispado de Gerona. Gobernador puramente militar y alcalde ordinario, 471 vecinos, 2,315 habitantes, 1 parroquia. Esta plaza está arruinada, pero su situacion es á los 41° 16′ 06″ de latitud N., y á los 6° 52′ 40″ de longitud oriental de Madrid, en la costa del mediterráneo, al N. del golfo de su nombre. La poblacion, que está fuera del recinto, está fundada con las ruinas de la antigua Rodas, que hoy es solo un pequeño monasterio llamado San Pedro de Roda. Fue colonia de los Rodios, de donde se deriva su nombre. Dominaban sus fuegos una de las mejores bahías del mediterráneo y una parte del camino real de Francia. Despues de la construccion de San Fernando de Figueras, quedó en estado de abandono, considerando suficiente aquella, aunque de ningun modo puede suplirla en caso de guerra marítima. Al retirarse los franceses, despues de la guerra de la independencia, volaron los baluartes y el castillo, dejándolo enteramente inutilizado. Confina por E. con Cadagues, por S. con el mediterráneo, por O. con Castellon de Ampurias, y por N. con Palau. Produce trigo, legumbres, vino y aceite. Industria: marineria. Este puerto está habilitado para la exportacion al estrangero y cabotage. Tiene por armas esta villa un castillo con tres torres. Dista 34½ horas de Barcelona, 6 de Figueras y 6½ de Bascara, en cuyo intermedio se encuentran los pueblos de Villamalla, Fontianell, Fortiá y Castellon. Contribuye 23,803 reales 26 maravedises.

ROSAS [Golfo de], En el mar mediterráneo [*V. en el art. Cataluña la descripcion de aquella costa*].

ROSCALES, L. S. de Esp., provincia de Palencia, partido de Carrion. Regidor P., 50 vecinos, 178 habitantes, 1 parroquia, un pósito. Situado en terreno montañoso entre los rios Buedo y Valdavia. Confina por N. con Loma, por E. con Amayuelas de Ojeda, por S. con Rios menudos, y por O. con Barajores. Produce granos, legumbres y vino. Dista 9 leguas de la cabeza de partido. Contribuye 1,476 rs. 6 mrs. Derechos enagenados 267 rs. 6 mrs.

ROSEL, Venta y Coto Redondo S. de España, provincia de Aragon, partido de Huesca. A. O., 2 vecinos, 10 habitantes. Contribuye 223 rs. 25 mrs.

ROSELL, V. Ord. de España, provincia de Valencia, partido de Peñiscola. A. O., 387 vecinos, 1,346 habitantes, 1 parroquia, 1 pósito. El nombre de este lugar es de orig. aráb. y está situado á la parte meridional de la tenencia de Benifazá, en terreno montuoso, sembrado de peñas que apenas dan lugar al cultivo; lindando con Canet y la Cenia. A pesar de la aspereza de su terreno, los vecinos cogen trigo, avena, cebada, centeno, vino, higos, aceite, muchas legumbres, y se cria ganado. Es lástima que las aguas para el consumo del pueblo se hallen en el fondo del barranco de Bel: es escelente y copiosa la fuente por donde salen; pero les cuesta sudores y fatigas en bajar y subir aquella cuesta. En los montes de este lugar hay muy buenos pastos y hermosos mármoles: algunos son encarnados, y otros cenicientos con nubes y zonas mas ó menos encendidas de color de aurora. Dista 26 leguas de la capital, 6 de la cabeza de partido y 74 de Madrid. Contr. 12,846 reales.

ROSELLÓ, L. Ord. de España, prov. de Cataluña, corregimiento y obispado de Lérida. A. O., 90 vecinos, 489 habitantes, 1 parroquia, 1 pósito. Sit. en terreno llano. Confina por el E. con Benavent, por el S. con Torraferrera, y por O. con Alguaire y Vilanova de Sagria. Produce trigo, vino y aceite. Dista 37 horas de Barcelona, y 1½ de Lérida. Contribuye 5,482 reales 26 maravedises.

ROSELLON, L. de España, prov. de Asturias, concejo de Sierro; 27 casas, 15 vec., 69 habitantes, parroquia de Arenas (*V. este artículo*).

ROSENDE, Jurisd. S. de Esp. en Galicia, provincia y obispado de Lugo. Se compone de la feligresía de Santa María de Angeriz, en cuyo artículo puede verse su poblacion, situacion, productos y demas circunstancias.

Digitized by Google

Dista 4 ½ leguas de la capital, y 12 ½ de Santiago.

ROSENDE, Ald. de España en Galicia, provincia y obispado de Lugo, jurisdiccion y Coto Redondo de Rosende. Es una de las que componen la parroquia de Angeriz (*V.*).

ROSENDE, Ald. S. de Esp. en Galicia, provincia y obispado de Lugo, jurisdiccion de Sarria. Esta aldea compone parte de la parroquia de Santa María da Pena [*Véase*].

ROSENDE, Ald. R. de Esp. en Galicia, provincia y obispado de Lugo, jurisdiccion de Ulloa. Es una de las que componen la parroquia de Santa María de Cuina [*V.*].

ROSENDE, Ald. Abad. de España en Galicia, provincia, jurisdiccion y obispado de Lugo, y una de las que componen la parroquia de Santiago de Samos (*Véase*).

ROSENDE (Santa María de), Feligr. S. de España en Galicia, provincia y obisp. de Lugo, jurisdiccion de Saviñao. J. O., 69 vecinos, 287 habitantes, 1 parroquia compuesta de las aldeas Sobrado, Madre de agua, Savariz, Villarravides, Bustelo, Curbeije y Beitureira, Su situacion y prod. se hallarán en el artículo Monforte, de donde dista 3 horas O., y en el de Coto nuevo, jurisd. Contr. 1,116rs. 31 mrs.

ROSENDE [San Miguel de], Feligr. S. de España en Galicia, provincia y obisp. de Lugo, jurisdiccion de Coto nuevo. J. O., 69 vecinos, 348 habitantes, 1 parroquia que se compone de las aldeas Areas, Outeiro, Rivas, Viñal, Albazar, Lama, Naz de arriba, idem de abajo, Fondo de Vila y Calvos. Su situacion y productos son iguales á los de Anllo, S. Esteban y Coto nuevo, jurisdiccion (*Véase*). Dista 2 horas S. O. de Monforte. Contribuye 1,227 rs., 26 mrs. Derechos enagenados 420 reales.

ROSILLO, Granj. S. de España, prov. de la Mancha, partido de Alcaraz, térm. de Munera.

ROSILLOS, Granj. Ecl. de Esp., prov. de la Mancha, partido de Alcaraz, térm. de Munera.

ROSINOS DE REQUEJADA, Ald. S. de España, provincia de Valladolid, part. de Benavente, obispado de Astorga. A. P., 14 vecinos, 56 habitantes, 1 parroquia, 1 pósito. Sit. á la falda de un cerro. Su térm. produce lino, centeno y pastos para la cria de ganado lanar. Dista 2 leguas N. de la Puebla. Contr. 419 reales 21 mrs. Derechos enagenados 220 reales.

ROSINOS DE VIDRIALES, L. S. de España, provincia de Valladolid, part. de Benavente, obispado de Astorga. A. P., 52 vecinos, 224 habitantes, 1 parr., 1 pósito. Situado al E. de la sierra de Carpurias, la que le priva de los vientos del N., que reunidos á las aguas estancadas que tiene, produce muchas enfermedades. ½ milla al O. hay un magnífico santuario de Nuestra Señora del Campo, es fundacion pía destinada a recoger y alimentar niños espósitos, y al socorro de pobres enfermos para los que tiene 1 hospital con cirujano y enfermero. A su inmediacion esta el despoblado de San Miguel de Ciudadeja, en el que se ha descubierto un acueducto, cimientos de grandes edificios y hornos de cal y argamasa petrificada. Al N. de este sitio hay una eminencia que llaman el Castro, en que se dice hubo un castillo, y con efecto, así lo persuaden los fragmentos de metales de todas especies, descubiertos al desmontar el terreno; hay tambien en él la boca de una profunda cueva que nadie se ha determinado á registrar. Produce trigo, vino, lino y legumbres. Contribuye 2,087 rs. 16 mrs.

ROSIO, L. R. de España, provincia y arzobispado de Burgos, partido de Castilla la Vieja en Laredo, corregimiento de Villarcayo, merindad de Losa, junta de Cerca. Reg. P., 18 vecinos, 69 habitantes, 1 parr. Para su situacion y productos (*V. el art. de la merindad*). Dista 14 ½ leguas de la capital. Contribuye con la junta.

ROSMANIÑAL, V. de Portugal, prov. de la Beyra, comarca de Castelo branco, 1 parroquia, 203 fuegos, 782 habitantes; casa de misericordia, 3 ermitas y J. O. Sit. 2 ½ leguas S. S. O. de Segura, y 7 S. E. de Castelo branco, en una colina que con la mucha espesura que la cerca, la hacen de difícil acceso. Su montuoso término produce algun centeno, y mantiene muchas colmenas, y todo género de caza. Hay abundancia en este término de la planta llamada Cantueso, que los portugueses llaman *Romaniño*.

ROSUERO, L. R. de España, prov. de Segovia, partido de Sepúlveda, concejo de Santo Tomé de pie del Puerto [*V. este art.*].

ROTA, V. S. de España, provincia de Cadiz, arzobispado de Sevilla, partido del Puerto de Santa María, corregimiento de primera clase que ejerce jurisdiccion en la de Chipiona; 1,995 vec., 7,997 habitantes,

Digitized by Google

1 parroquia, 1 convento de frailes, 1 pósito, tribunal eclesiástico foráneo. Hay administracion, depositaria y contaduría. Sit. á la orilla del mar Océano á 1 leg. del puerto de Santa María, con un riachuelo de por medio, que desemboca en el mar junto á la poblacion. Ocupan los términos de este pueblo y del de Chipiona casi toda la costa que hay entre San Lucar de Barrameda y el Puerto, todo él de buen cultivo y de escelentes viñas, que dan con grande abundancia los estimados vinos que llaman tinta rota y moscatel, sin dejar de tener mucho cultivo de granos, aceite y otros frutos, y bastante ganado de cerda y vacuno. Muchos de sus habitantes se dedican á la pesca. Entre esta villa y San Lucar de Barrameda se halla, en una punta de la costa, el célebre convento de religiosos Agustinos, con el título de Nuestra Señora de Regla. Es patria de don Ramon Ruiz de Velarde, canónigo de Burgos, autor de la *Historia natural eclesiástica, civil y militar de los dominios del Rey de España en el Oriente.* Es puerto habilitado para cabotage. Dista 18 leguas de Sevilla, 8 de Cádiz por tierra, y 3 por mar. Contr. 179 821 reales 13 mrs. Derechos enagenados 55,167 rs. 30 mrs.

ROTELLA (LA), Ald. de Esp., prov. de Asturias, concejo de Llanes; 6 vecinos, 28 habitantes, parroquia de Caldueño (*V. este artículo*). Dista ¼ cuarto de legua al N. de la iglesia parroquial.

ROTOVA, L. S. de España, provincia y arzobispado de Valencia, partido de San Felipe. A. O., 149 vecinos, 518 habitantes, 1 parroquia, 1 pósito [*V. Villalonga*]. Dista 12 leguas de la capital, y ¼ de la cabeza de partido. Contribuye 2,555 reales.

ROTURAS, V. S. de Esp., provincia de Estremadura, partido de Trujillo, obisp. de Plasencia. A. O., 150 vecinos, 403 hab., 1 parroquia, 1 pósito. Sit. al S. O. y á la márgen izquierda del rio Almonte, legua y ½ por bajo de su nacimiento, en un profundo valle que forman dos sierras que le estrechan. Su suelo es muy pendiente, y cortado por un arroyo de aguas delgadas y puras: los edificios descansan sobre pizarra; y, aunque de miserable construccion, y de solo un piso, son enjutos, y apenas se conocen insectos. Produce escelentes granos, aunque pocos, lino, legumbres, aceite, castañas, y otras frutas; ganado cabrío y vacuno. Hay en su término abundancia de minas de hierro, pero no se benefician. Industria: telares de lana. Dista 30 leguas de la capital, y 7 de la cabeza de partido. Contribuye con Cabañas.

ROTURAS, Aldea S. de España, prov. de Valladolid, part. de Peñafiel, obispado de Palencia. A. P., 36 vec., 144 habitantes, 1 parroquia, 1 pósito. Situada en la ladera de un valle que está al E. de Pesquera. Produce 3,000 cántaros de vino, 3,050 fanegas de granos, y tiene 700 cabezas de ganado lanar [*V. Curiel*]. Dista 8½ leguas de la capital. Contribuye 706 rs. 7 mrs. Derechos enagenados 380 rs. 24 mrs.

ROUCOS, Jurisdiccion S. de España en Galicia, provincia y obispado de Orense; compuesta de 16 feligr., á saber: Santiago de Anllo, San Felix de Baron, San Martin de Beariz, Santa María de Cenlle, Santa Eugenia de Eiras, Santiago y Santa Mariña de Esposende, Santa María de Grijoa, San Andres de Herbededo, San Ciprian das Las, San Felix de Navio, San Miguel de Osmo, San Lorenzo da Pena, Santa María de Salamondé, Santiago de Trasariz y San Miguel de Villar del Rey, en cuyos respectivos artículos puede verse su poblacion, situacion, productos y demás circunstancias. Dista 2 leguas de la capital y 13 de Santiago.

ROUCOS, Aldea de España en Galicia, provincia y obisp. de Orense, jurisdiccion de su nombre. Es una de las que componen la parr. de San Lorenzo de Pena (*Véase*).

ROUPAR (SAN PEDRO FELIX DE), Feligresía S. de España en Galicia, provincia de Lugo, jurisdiccion de Fraga y Roupar, obispado de Mondoñedo. J. O., 80 vecinos, 392 habitantes, 1 parroquia compuesta de las aldeas Tallarin de arriba, la de abajo y la del medio. Su situacion y productos se hallarán en el art. Cabreiros. Dista 8 leg. de la capital y 14 de Santiago. Contribuye con Fraga.

ROUSENDE, Aldea Ab. de España en Galicia, provincia de Lugo, jurisdiccion de Samos, y una de las que componen la parroquia de San Roman do Mao (*Véase*).

ROUZAS (SAN BARTOLOMÉ DE), Coto Red. S. de España en Galicia, provincia de Tuy, jurisdiccion de Achas. J. O., 228 vec., 1,033 habitantes, 1 parroquia [*V. Crecente*]. Contribuye 4,098 rs. 20 mrs.

ROUZOS (SAN CIPRIAN DE), Felig. S. de España en Galicia, provincia y obispado

Digitized by Google

de Orense, jurisdiccion de Loureiro y Fuentefria. J. O., 123 vec., 585 habitantes, 1 parroquia. Sit. en el Chao de Amoeyro [*V. Beiro, Santa Eulalia*]. Prod. centeno, maiz, trigo, lino y castañas. Contribuye 1,800 rs. 22 mrs.

ROYA (LA), Desp. Ab. de España, prov. de Aragon, partido de Barbastro; A. O.

ROYO, Granja S. de España, provincia de la Mancha, partido de Alcaráz, término de Peñas de San Pedro.

ROYO Y DERROÑADAS, L. R. de España, provincia y tierra de Soria [*Véase Rollo, el*].

ROYO FRIO, Ald. R. de España, provincia de Aragon, partido y obispado de Albarracin. A. P., 30 vec., 130 habitantes, 1 parroquia *Véase Javaloyas*, de quien es anejo, sujeto á la misma justicia; pero con cura independiente. Dista 4 leguas de Albarracin.

ROYUELA, V. R. de España, provincia y arzobispado de Burgos, partido de Aranda de Duero, abadía de Lerma. A. O., 115 vecinos, 462 habitantes, 1 parroquia. Sit. en un valle regado por un riachuelo, á cuya orilla se crian buenos árboles de negrillo y álamo blanco. Produce granos, ganados, colmenas, cáñamos, vino, frutas y hortaliza. Industria: telares de lino y lana, 5 molinos harineros y 2 batanes. Dista 8¼ leguas de la capital. Contr. 4,637 rs. 27 mrs. Derechos enagenados 610 rs. 2 mrs.

ROYUELA, L. R. de España, provincia de Aragon, partido y obisp. de Albarracin. A. P., 136 vecinos, 549 hab., 1 parroquia, 1 convento de frailes Trinitarios calzados, 1 pósito. Situado en el centro de un valle, rodeado de prados y aguas. Entre el convento y la poblacion pasa un rio. Sus tierras son muy salitrosas, y producen trigo de buena calidad, yerbas y pastos. Dista 1 leg. de Albarracin. Contribuye 5,593 reales 13 maravedises.

ROZA, L. R. de España, provincia y partido de Santander, valle de Peñarrubia. Reg. P., 14 vecinos, 52 hab., 1 parroquia. Sit. á orilla de un arroyuelo que desagua en el rio Deva, lindando con términos de Linares, Caldas y Piñeles. Produce granos, legumbres y pastos. Dista 28 leg. de Burgos. Contribuye con el valle.

ROZA, Aldea de España, provincia de Asturias, concejo de Cabranes, feligresía de Viñon (*V. este artículo*).

ROZA (LA), Ald. de España, provincia de Asturias, concejo de Siero, parroquia de Lieres (*V. este art.*).

ROZABRAGA, Aldea S. de España en Galicia, provincia de Lugo, jurisdiccion de Buron, obispado de Oviedo. Es una de las que componen la parroquia de San Martin de Suarna [*Véase*].

ROZADA, Aldea de España, provincia de Asturias, concejo de Aller, parroquia de Soto (*V. este art.*).

ROZADAS, L. de España, provincia de Asturias, concejo de Grado, parroquia de Leñapañada ó Villapañada (*V. este art.*).

ROZADAS, L. de España, provincia de Asturias, concejo de Bimenes; 12 vecinos, 58 habitantes, parroquia de San Emeterio [*Véase*].

ROZADAS (SANTA MARIA DE), Parr. de España, provincia de Asturias, concejo de Villaviciosa, obispado de Oviedo: tiene 8 lugaritos, 2 capillas y una escuela. Su terreno baja desde los montes de Narzana, entre S. y O., formando un valle agradable por donde corre el rio de Rozadas, ademas de 6 arroyos que le riegan en varias direcciones entre los 16 montes de castaños que comprende su término. Dista 1½ legua de la cabeza de partido.

ROZADIO, L. R. de España, provincia y partido de Santander, valle de Rionansa (*Véase Cosio*).

ROZADOIRO, Aldea R. de España en Galicia, prov. de la Coruña, arzobispado de Santiago, arciprestazgo de Berreo de arriba, jurisdiccion de Soandres. Es una de las que componen la parr. de Meirama (San Andres de) (*Véase*).

ROZADOS, Despoblado R. de España, provincia y partido de Salamanca, cuarto de Peña de Rey; 2 vecinos, 10 habitantes. Dista 4 leguas de la capital. Contr. 135 rs. 28 maravedises.

ROZAGAS, L. R. de España, provincia y part. de Santander, valle de Peñamellera, Cueto de arriba. R. P., 27 vec., 98 habitantes, 1 parroquia. Su situacion y productos se hallarán en el artículo del valle, con quien contribuye. Dista 31 leg. de Burgos.

ROZALEN, V. Ord. de Esp., provincia y obispado de Cuenca, partido de Huete. A. O., 38 vecinos, 140 habitantes, 1 parr. Situada á ½ legua de la antiquísima villa de Uclés: nace en su término el memorable rio Bedija, en cuyas márgenes se dieron

Digitized by Google

famosas batallas por los moros, donde se dice que murieron los siete infantes de Lara. A distancia de una legua está la villa de Saelices, en cuyo término están las escavaciones de la cabeza del griego ó antigua Segobriga, donde se hallaron los cuerpos de los santos obispos Sofronio y Nigrino, depositados en su iglesia parroquial. Produce trigo y demas granos en abundancia, de escelente calidad. Dista 3 leg. de la cabeza de partido, 15 de Madrid y 58 de Granada. Contribuye 3,065 rs. 6 mrs.

ROZAMONDE, Feligresía Ab. y S. de España en Galicia, provincia y obispado de Orense, jurisdiccion de Campo redondo. J. O., 30 vecinos, 116 habitantes, 1 parroquia que tiene por anejo el coto de Jubin, y esta administrada por un monge benedictino del monasterio de San Martin de Santiago. Situada á orillas del rio Miño, á dos leguas de Orense y otras 2 de Rivadavia, entre 2 montes muy altos, el uno al N. E. llamado San Torcuato, y el otro de la otra banda del Miño, donde tiene cinco molinos harineros. Por el verano se ven salir, debajo de unas peñas que hay á las orillas del rio, aguas minerales que tienen la misma virtud que las de Carballino, pero no se usan por ser poco conocidas. Produce vino, maiz, patatas, centeno y pastos. Contr. 4,000 rs.

ROZANA, Aldea de España, provincia de Asturias, concejo de Corvera, de la parroquia de Trasona (*V. este art.*).

ROZAPANERA, L. de Esp., provincia de Asturias, concejo de Piloña; 20 vecinos, 93 habitantes, parroquia de Sellon (*V. este artículo*).

ROZAS, V. S. de España, provincia y arzobispado de Burgos, partido de Castilla la Vieja en Laredo, corregimiento de Villarcayo, merindad de Valdeporres. A. O., 41 vecinos, 176 habitantes, 1 parroquia, un palacio de los duques de Frias. Situada en una cañada que riega el rio que llaman Engaña, por tener su origen en el monte de este nombre, que dista 1 leg. N. del pueblo: terreno pobre y montañoso, de poca labor, pero abundante en cria de ganados domésticos. Produce sin embargo toda especie de granos y legumbres, aunque en corta cantidad. Hay en su término minas de carbon de piedra. Dista 15 ½ leguas de la capital. Contribuye con la merindad.

ROZAS, L. de España, prov. de Asturias, concejo de Cangas de Tineo, partido del Coto, de la parroquia de Parajas, San Juan de, (*V. este art.*).

ROZAS, Aldea S. de España, provincia de Valladolid, partido de la Puebla de Sanabria, obispado de Astorga. A. P., 19 vec., 87 habitantes, 1 parroquia. Sit. en tierra llana que produce frutas, lino, centeno, y pastos para la cria de ganados. Dista 1 leg. N. de la Puebla. Contribuye 38 rs. 22 mrs. Derechos enagenados 145 rs.

ROZAS, Aldea Ab. de Esp. en Galicia, provincia, obispado y jurisdiccion de Lugo. Es una de las que componen la parroquia de Santa María de Teijeiro [*Véase*].

ROZAS, Aldea S. de España en Galicia, provincia de Lugo, jurisdiccion de Castro de Rey. Es una de las que componen la parroquia de Dumpin [*Véase*].

ROZAS, Aldea S. de España en Galicia, provincia y obispado de Lugo, jurisdiccion de Coto nuevo, y una de las que componen la parr. de San Miguel de Marcell (*Véase*).

ROZAS, Aldea S. de España en Galicia, provincia de Lugo, jurisdiccion de Puerto Marin San Pedro, y una de las que componen la parroq. de Santa María de Francos (*Véase*).

ROZAS (LAS) (*Miacum*), L. R. de Esp., provincia y partido de Madrid, arzobispado de Toledo. A. P., 100 vec., 388 habitantes, 1 parroquia aneja de Arabaca, 1 pósito, 52 casas, entre ellas 4 ó 6 regulares; 4 posadas, una de ellas de gran capacidad, llamada de las dos Castillas; casa de postas con seis caballos. Produce en abundancia todo género de granos, y en particular el trigo, que es el mejor de España, y se paga cinco ó seis rs. mas en los mercados que los que pasan por buenos; bastante ganado lanar, y buenas aguas. Situado á 3 ¼ horas de Madrid, en el camino militar y carretera que desde este punto va á Castilla la Vieja por el puerto de Guadarrama. En el transito se pasa, á la salida de Madrid, el rio Manzanares por el famoso puente de Segovia, y otros tres puentes, y se encuentran la Barrera del portazgo del Cerero, y la Portillera de Castilla, con una casa á cada lado; dos casas juntas de peones camineros: á la derecha la ermita de Nuestra Señora del Camino, á 75 varas; á la izquierda, y á unas 400, la villa de Arabaca. Desde Carabanchel se baja á San Isidro del Campo por los tejares, dirigiéndose á la cabeza del puente de Segovia, y tomando el camino de las

Digitized by Google

Rozas, distante 5½ hor. de camino militar. Industria: fábricas de jabon. Contribuye 18,480 rs. 11 mrs. Derec. enagenados 916 rs. 16 maravedises.

ROZAS (LAS), L. de España, provincia de Asturias, concejo de Cangas de Onís; 20 vecinos, 91 habitantes, parroquia de Villanueva, San Pedro de, [*Véase*].

ROZAS (SAN LORENZO FIZ DE), Felig. y Coto redondo S. de España en Galicia, provincia de Lugo, jurisdic. de su nombre. J. O., 24 vecinos, 116 habitantes, 1 parroquia que comprende las aldeas Quinta, Pacios, Casanova, Outeiro, San Clodio, Cabanas y Lagorza. Dista 3½ leg. de la capital y 12 de Santiago. Contr. 371 rs. 27 mrs.

ROZAS (LAS) DE PUERTO REAL, V. S. de España, provincia, arzobisp. y partido de Toledo. A. O., 127 vecinos, 444 habitantes, 1 parroquia. Sit. en los confines septentrionales de esta provincia con la de Avila, en terreno elevado y frio, lindando con términos de Cadalso, Majadillas, Escarabajosa y Cenicientos. Produce muchos pinos, vino, algun aceite y muchas frutas. Dista 4 leg. de la capital. Contr. 2,355 rs. 3 mrs. Derechos enagenados 612 rs. 17 maravedises.

ROZAS é INCEDO, L. S. de España, provincia y obispado de Santander, partido de Laredo, valle de Soba. Reg. P., 49 vec., 184 habitantes, 2 parroquias. Situado á orillas del rio Ason, lindando con términos de Regules y el pico de San Vicente, que le cae al N. Produce maiz, poco trigo, frutas y yerba. Dista 19 leg. de Burgos. Contribuye con el valle.

ROZAVALES [STA. MARIA DE], Felig. R., Ab. y S. de España en Galicia, prov. y obisp. de Lugo, jurisdiccion de Brollon. A. O., 21 vecinos, 100 habitantes, 1 parr. compuesta de las aldeas de Salvador Rubin, Gostaneiro, Salgueiros y Cacabelos. Sit. entre Vilacha y Villamarin, un poco mas hacia el N. que estas, por cuya parte confina con Pinel. Sus productos se hallarán en el artículo Brollon, jurisdiccion [*Véase*]. Contrib. 744 rs. 6 mrs. Derechos enagenados 299 rs. 25 mrs.

ROZA-VILLAN, L. de España, provincia de Asturias, conc. de Oviedo; 3 vec., 14 habitantes, jurisdiccion de Bendones [*V. este art.*].

ROZES, L. de España, provincia de Asturias, concejo de Oviedo, 3 vecinos, 15 habitantes, parroquia de Santa Eulalia de Colloto [*V. este art.*].

ROZUELO, L. S. de España, provincia de Leon, partido de Ponferrada, jurisd. de Bembibre. A. P., 32 vecinos, 119 habit., 1 parroquia, 1 pósito. Para su situacion y productos *V. Bierzo*, *el*. Dista 4 leguas de la cabeza de partido. Contrib. 1,122 reales 11 mrs. Derechos enagenados 190 rs. 4 mrs.

RUA, Aldea S. de España en Galicia, provincia de la Coruña, jurisdiccion de Anzobres, arzobispado de Santiago. Es una de las que componen la parroquia de San Esteban de Larin [*Véase*].

RUA (LA), L. de España, provincia de Asturias, concejo de Castropol; 13 vec., 63 habitantes, parroquia de Santiago de Abrés [*Véase*].

RUA (SAN ESTEBAN DE LA), Feligr. S. de España en Galicia, provincia de Orense, obispado de Astórga, jurisdiccion de Valdeorras. J. O., 346 vecinos, 1676 habitantes, un parroquia que tiene por anejos las de Somoza, Vilela, Fontei, Robido y S. Julian del Monte. Situada en ribera á 12 leguas N. E. de Orense. Produce castaña, centeno, vino y aceite. *Véase Valdeorras, jurisdiccion.*

RUA (SANTA MARIA DE), Feligr. E. de España en Galicia, provincia y obispado de Mondoñedo, jurisdiccion de San Ciprian. J. O., 106 vecinos, 530 habitantes, una parroquia. Situada entre los montes de San Salvador y el monte de Buhio, á cuyo pie corre el rio Junco que desagua en el mar á corta distancia, lindando con término de Castelo, Sargadelo y Budian. Prod. granos, vino, lino y algunas frutas. Contr. 510 rs. 12 maravedises.

RUANALES, L. R. de España, prov. de Palencia, partido de Reinosa, arzobispado de Burgos; R. P., 32 vecinos, 116 habit., 1 parroquia. Situado en el valle de Valderredible y límites de la merindad de Valdeporres. Confina por N. con Igon, por E. con Rucandio, por S. con Rupanero, y por O. con Riconchos. Sus productos son los indicados en el artíc. Reinosa. Dista 5 leg. de la cabeza de partido. Contribuye con Valderredible *(Véase).*

RUANEDO, V. R. de España, provincia de Estremadura, part. de Trujillo, obisp. de Plasencia. A. O., 46 vecinos, 223 hab., 1 parroquia. Hay en esta villa inscripciones y otras antigüedades romanas. Situada á

Digitized by Google

18 leguas de la capital y 3 de la cabeza de partido. Prod. bastante ganado lanar fino, cañamo y lino en muy corta cantidad que se consume en lienzos para los naturales del pueblo. Industria: telares de lana. Contribuye 2,146 rs. 4 mrs.

RUARRERO, L. R. de España, prov. de Palencia, partido de Reinosa, arzob. de Burgos. R. P., 42 vecinos, 143 habitantes, 1 parroquia, 1 castillo. Situado entre el riachuelo Carrales y el rio Ebro, inmediato á su confluencia [*Véase Repudio y Valderredible, valle, con quien contrib. y el articulo Polientes*]. Celebra una feria anual el dia 28 de octubre. Dista 5 leguas de la cabeza de partido.

RUBAU, L. S. de España, prov., arzob. y partido de Valencia. A. O., 22 vecinos, 80 habitantes, 1 parroquia. Para su situacion y productos *V. Sego, valle*. Contrib. con Santa Coloma.

RUBAYO, L. R. de España, provincia obispado y partido de Santander, merind. de Trasmiera, junta de Cudeyo. Proc. P., 56 vecinos, 198 habitantes, una parroquia. Dista 28 leguas de Burgos. Contribuye con la junta.

RUBENA, L. R. y Ab. de España, prov. arzobispado, partido, alfoz y jurisdiccion de Burgos. A. P., 108 vecinos, 390 habit., 1 parroquia. Su situacion y productos se hallaran en el art. Atapuerca [*Véase*]. Está en la carretera que conduce de Madrid á Francia, entre Villafria y Quintanapalla, en la vega del Vena y falda N. de la espresada sierra. Produce trigo, legumbres y ganado. Dista 2½ leg. N. E. de la capital, 1 de Villafria, y otra de Quintanapalla. Contribuye 2,793 rs. 18 mrs.

RUBERTS, Ald. R. de España, prov. de Mallorca.

RUBI, L. R. de España, provincia de Cataluña, corregimiento de Mataró, ob. de Barcelona. A. O., 290 vec., 1568 hab., 1 parroquia. Situado en terreno llano. Confina por E. con San Cugat y Canals Rojas, por S. con Papiol, corregimiento de Barcelona, por O. con Castellbisbal, de dicho corregimiento y Ullastrell, y por N. con Tarrasa. Produce trigo, legumbres y vino. Dista 4 horas de Barcelona y 10 de Mataró. Contrib. 15,611 rs. 20 mrs.

RUBI DE BRACAMONTE, V. S. de España, provincia y obispado de Valladolid, partido de Medina del Campo. A. O., 133 vecinos, 509 habitantes, 1 parroquia. Situada en la carretera que conduce de Madrid á Zamora por Toro, á ¼ del lugar de San Vicente del Palacio, en cuyo intermedio se vadea el rio Zapardiel, y á 1¼ de la villa de Medina del Campo. Dista 10 leg. de la capital. Contrib. 7,128 rs. 16 mrs.

RUBIA (LA), L. R. de España, prov. y partido de Soria, sexmo de San Juan, obispado de Osma. A. P., 31 vec., 155 habitantes, una parroquia aneja de Pinilla de Caraduena (*Véase*). Confina por N. con esta última, por E. con Carrascosa, por S. con Ailloncillos, y por O. con Pedraza (*Véase Osma, obispado*). Dista 3 leg. de la capit. Contrib. 386 rs. 9 mrs.

RUBIACOS (SANTA CRUZ DE), Feligr. Abad. de España en Galicia, provincia y obispado de Orense, jurisdiccion de San Esteban de Ribas del Sil. J. O., 80 vec., 369 habitantes, 1 parroquia que comprende las aldeas de Mundin, que dista de la Iglesia ¼ de legua, y las de Espartedo, Santa Cruz, Rubiacos y Picornio. Situada á la falda de la sierra llamada de Rebordelo, circundada de altos cerros y peñascos, de donde se saca escelente piedra blanca para edificios. Los montes son estériles y solo producen carqueisa y otras yerbas. Confina por N. con el monasterio de monjes Benitos de S. Esteban de Ribas del Sil, y por S. con el valle de la Raveda, siendo las entradas del pueb. por esta parte escabrosas y llenas de piedra y guijarros. Produce centeno, algun maiz, castañas, patatas, habas y nabos. Industria: hacer cuerdas de cañamo. Contribuye 1,617 reales.

RUBIAL, L. de España, provincia de Asturias, concejo de Salas; 9 vecinos, 39 habitantes, parroquia de Doriga (*V.*).

RUBIAL, L. de España, provincia de Asturias, conc. y arciprestazgo de Cangas de Tineo, partido de Naviego, de la parr. de Arbas, San Pedro de, (*V. este art.*)

RUBIAL, Ald. S. de España en Galicia, provincia de Lugo, jurisdiccion de Argemil y Fonteita. Es una de las que componen la parroquia de Fonteita (*V. este art.*).

RUBIAL, Ald. S. de España en Galicia, provincia de Lugo, jurisd. de Castroverde, y una de las que componen la parroquia de San Miguel de Páramo [*V. este art.*].

RUBIAL, Rio de España, y uno de los afluentes del Guadiana, que desciende de los montes de Toledo [*V. Guadiana, rio*].

Digitized by Google

RUBIALES, L. R. de España, provincia de Aragon, partido y obispado de Teruel. A. P., 46 vecinos, 189 habitantes, 1 parr., 1 pósito. Situado á 3 leg. de Teruel, a los 15° 45' de long., 40° 31' de latitud, sobre una colina rodeada de varios cerros cubiertos de pinos, sabinas, carrascas y robles. Produce 800 fanegas de trigo, 1200 de centeno, 300 de cebada, 1000 cabezas de ganado lanar, 200 de cabrio, 400 corderos y cabritos, y 1000 arrobas de lana. La mayor parte de los vecinos se ocupan en la mina de azogue llamada el Coliado de la Plata, que dista ½ legua N. O. Algunos filones de esta tocan el término por la parte de su O. y por ello se puede decir que contiene algunas venas de cobre, fierro, con algunas flores de cinabrio. Por la misma parte se advierten escoriales de cobre y escavaciones antiguas; pero uno y otro es mas frecuente luego que se entra al partido de Albarracin, con quien confronta. Dista 4 leg. de Teruel. Contr. 1,342 rs. 14 mrs.

RUBIALES, Ald. Abad. de España en Galicia, provincia y obispado de Lugo, jurisd. del Cebrero. Es una de las que componen la parroquia de San Martin de Zanfoga (*Véase*).

RUBIALES, Desp. R. de España, prov. y part. de Salamanca, cuarto de Armuña [*V. Parada Rubiales*]. Situado al pie de la altura de la Portilla, en los confines septentrionales de esta provincia con la de Zamora, á la derec. del camino que desde Salamanca conduce á Toro, é izquierda del que dirige a Valladolid, entre Parada de Rubiales y aldeanueva de Figueroa. Produce bastantes granos, leña y ganado lanar. Dista 5 leguas de la capital.

RUBIALES [San Ciprian de], Feligr. R. de España en Galicia, prov. de Orense, jurisdiccion de Viana del Bollo, obispado de Astorga. J. O., 36 vec., 180 habitantes, 1 parroquia. Su situacion y productos se hallarán en el articulo Viana del Bollo. Contribuye 964 reales.

RUBIAN (San Pedro Felix), Feligr. S. de España en Galicia, prov. y obisp. de Lugo, jurisd. de Somoza mayor de Lemos. J. O., 102 vecinos, 508 habitantes, 1 parr. que comprende las ald. de San Fix, Eimer, Millarbujan, y Gruñedo. Situada en llano, pero sus términos se estienden hasta la cumbre de la cordillera que baja de la sierra de Santa Mariña. Confina por el E. con los de Remesar, por N. con los de Castro de Rey, por S. con los de Tuimil, y por E. y N. E. con Nocela y Cerbela. Al S. de este pueblo corre el riachuelo San Fix, que baja de E. á O. de las vertientes de la sierra de Sta. Mariña, y va á desaguar en el mar. Dista 2½ horas N. de Monforte. Contr. 1180 reales 7 maravedises.

RUBIAN DE ABAJO (Santiago), Feligr. S. de España en Galicia, prov. y obispado de Lugo, jurisdiccion de Somoza mayor de Lemos. J. O. de toda la jurisdiccion, y de la de Paradela, la cual es aneja de esta; 67 vecinos, 333 habitantes, 1 parroquia que se compone de las aldeas Pacio, y Pacio do Rio. Su situacion y productos se hallaran en el articulo Monforte, de donde dista 2 horas y ½ N. Contr. 892 reales 22 maravedises. Derec. enag. 132 rs.

RUBIAN DE CIMA [San Vicente de], Feligr. S. de España en Galicia, provincia y obisp. de Lugo, jurisd. de Somoza mayor de Lemos. J. O., 44 vecinos, 216 hab., 1 parroquia que comprende las aldeas de Quintela, Eireja, Sandomil, Agualebada y Ponsada. Confina por N. O. con el coto de San Sadorniño, por S. con los de Nocedá, por E. con Villademoros, y por O. con Cubela. Pero la cabeza de esta jurisd. es San Julian de Abajo, que está situada al S. E. de Remesar, y al E. de Santalla de Teilan, en terreno llano. Esta parroquia es tenencia de la canongia magistral de Lugo, y tiene una hermosa capilla donde se celebra el doloroso paso del *Ecce-homo*, muy bien ejecutado. Conf. por O. con Santalla, por N. O. con Remesar, por S. con Tuimil, y por E. y N. con San Fiz. Es patria del Ilustrisimo señor don Gregorio Hermida, obispo de Oviedo. Sus prod. se hallarán en el art. Brollon, jurisdiccion (*Véase*). Dista 2½ horas N. de Monforte. Contribuye 542 rs. 25 mrs. Derec. enag. 218 reales 4 maravedises.

RUBIANA (Santa Maria de), Feligr. S. de España en Galicia, prov. de Orense, obispado de Astorga, jurisdiccion de Valdeorras. J. O., 176 vecinos, 830 habitantes, 1 parroquia. Situada en ribera, á 15 leguas N. E. de la capital. Produce castañas, cent. vino y aceite. (*V. Valdeorras, jurisdiccion*). Contr. 3,102 reales.

RUBIANES, Jurisd. S. de España en Galicia, provincia y arzob. de Santiago. Compuesta de las 2 feligresías de San Pedro

de Cornazo, y Sta. María de Rubianes, en cuyos artículos puede verse su poblacion, situacion, productos y contribucion. Dista 7 leguas de la capital.

RUBIANES (Santa María de), Feligresía S. de España en Galicia, provincia y arzobispado de Santiago, jurisdiccion de su nombre. J. O., 194 vecinos, 950 hab., 1 parroquia. Tiene esta aldea ½ de legua de longitud de N. á S., y lo mismo de latitud. Confina por N. con San Pedro de Cea, y Sta. María de Godos, que dista ½ de legua; por S. E. con Bayon, y por O. con Villa-García y San Pedro de Cornazo, todas á igual distancia, y que reparten frutos con esta parroquia; los productos de todas ellas son principalmente vino y maíz, muchas frutas y escelentes sandías y melones. Ind.: hacer aros para pipas y toneles, de que hay mucho consumo en las fábricas de salazon de sardina, de los puertos inmediatos. Contribuye 784o rs. Derec. enag. 297 rs.

RUBIANO (San Lorenzo de), Parr. de España, provincia de Asturias, concejo y arcedianato de Grado, partido de Valdepramaro, arciprestazgo de la Canal, obispado de Oviedo. 32 vecinos, 159 habitantes, 1 iglesia parroquial. Linda por N. con la de Rodiles, por S. con la de Hiernes, por E. con la de Coalla, y por O. con las de Santianes y Ambás, al S. E. y 1 leg. de la capital del concejo. Contr. 2733 rs. 14 mrs. Derec. enag. 36 rs. 11 mrs.

RUBIAS (San Julian de), Feligr. Ab. de España en Galicia, prov., obispado y jurisdiccion de Lugo, Merino. 20 vecinos, 98 habitantes, 1 parroquia compuesta de las aldeas de Avila, Villadoniga y Abajo. Contr. 295 rs. 16 mrs.

RUBIAS, L. de España, provincia de Asturias, concejo de Salas. 12 vecinos, 57 habitantes, parr. de Bodonaya [*Véase*].

RUBIAS, Ald. Ab. de Esp. en Galicia, provincia y obisp. de Lugo, jurisdiccion de Gamba de Rodeyro, y una de las que componen la parr. de San Ciprian de Negrelos (*Véase*).

RUBIAS, Ald. Ab. de España en Galicia, provincia y obispado de Lugo, jurisdiccion de Osera, y una de las que componen la parr. de San Cristobal de Castro (*Véase*).

RUBIAS, Ald. R. y Ord. de España en Galicia, prov. y obisp. de Lugo, jurisd. de Caurel. Es una de las que componen la parr. de Santa María de Folgoso (*Véase*).

RUBIAS [Santiago], Feligr. Ab. de España en Galicia, provincia y obispado de Orense, jurisd. de Ramiranes. J. O. 130 vecinos, 630 habitantes, 1 parr. Su situacion se hallará en el art. Milmanda. Prod. maiz, castañas, algun centeno, patatas y pastos. Contr. 1200 rs.

RUBIELO, Gr. S. de España, prov. de la Mancha, partido de Alcaraz, término de Aina.

RUBIELOS, V. R. de España, prov. de Aragon, partido y obisp. de Teruel. A. O. 606 vecinos, 2,427 habitantes, 1 parroquia que es colegiata fundada por Inocencio XII, y se compone de 6 canónigos y 8 racioneros. 1 convento de cada sexo, 1 hosp., 1 pósito. Hay en esta villa varias antigüedades rom. y está situada á 2 leguas S. E. de Valhona, entre unos cerros, en clima templado, á orillas del rio de su nombre. Produce 18,000 fanegas de trigo y centeno, 1800 de cebada, 800 de aveva, algo de cañamos, legumbres y frutas, 6,000 cabezas de ganado lanar, algo de cabrío, 1800 corderos de cria y 800 arrobas de lana. Ind. muchos telares de cordellates, estameñas, bayetas y otros tejidos, que venden en Castilla y otras partes: 1 fábrica de loza, tintes y telares de lienzos ordinarios. Dista 10 leg. de Teruel. Contr. 40495 rs. 26 mrs.

RUBIELOS, L. R. de España, provincia de Aragon, part. de Daroca, arzob. de Zaragoza. A. P., 91 vecinos, 368 habitantes, 1 parr. Situado en los confines meridionales de este partido con el de Teruel, lind. con términos de Corbaton y Singra. Prod. trigo, cebada, avena, lentejas, guisantes, leña de roble y caza. Dista 7 leguas de Daroca. Contr. 6935 rs. 24 mrs.

RUBIELOS ALTOS, L. S. de España, prov. y obispado de Cuenca, partido de San Clemente. A. P., 79 vecinos, 302 hab. 1 parroquia. Situado á 5 leg. de la cabeza de partido, Prod. muchos granos, azafran, vino, buenos pinos, pastos y toda clase de ganados. Contr. 1735 rs. 30 mrs. Derechos enag. 595 reales 28 mrs.

RUBIELOS BAJOS, V. R. de España, provincia y obispado de Cuenca, partido de San Clemente. A. O., 225 vecinos, 864 habitantes, 1 parroquia aneja de la de Villanueva de la Jara. Situada á 5 leguas de la cabeza de partido. Produce buen vino que llevan á vender á Madrid y Cuenca, muchos granos, aceite y azafran; buenos pinos

Digitized by Google

y ganados de todas clases. Contr. 7,620 rs. 14 mrs.

RUBIERA (LA), L. de España, provincia de Asturias, conc. de Bimenes; 2 vec., 9 habitantes, parr. de San Julian [*Véase*].

RUBIERA [LA], L. de España, prov. de Asturias, concejo de Tineo, parroquia de San Martin de Calleras (*V. este art.*).

RUBIEROS, L. de España, provincia de Asturias, concejo de Salas; 16 vecinos, 74 habitantes, parroquia de Maileza (*Véase*).

RUBIN, Barrio de España, provincia de Asturias, conc. de Gijon, de la parroquia de Jove (*V. este art.*).

RUBIN, Aldea R., Ab. y S. de España en Galicia, provincia y obispado de Lugo. jurisdiccion de Brollon. Es una de las que componen la parroquia de Santa Maria de Rozavales [*Véase*].

RUBIN, Aldea R. de España en Galicia, provincia de Lugo, jurisdiccion de Ulloa. Es una de las que componen la parroquia de San Ciprian de Reposteria (*Véase*).

RUBIN (SANTA MARIA DE), Feligr. E. de España en Galicia, provincia y arzobispado de Santiago, jurisdiccion de Tabeiros. J. O., 100 vecinos, 491 habitantes, 1 parroquia. Su situacion y productos se hallarán en el articulo Paradela, Santa Maria. Contribuye 3,500 rs. Derechos enagenados 1,875 reales.

RUBIN (SANTA MARIÑA DE), Feligr. S. de Esp. en Galicia, provincia y obispado de Lugo, jurisdiccion de Sarria. A. P., 19 vecinos, 94 habitantes, 1 parroquia. Su situacion y productos se hallarán en el articulo Sarria. Contribuye 134 rs. 5 mrs. Derechos enagenados 47 rs. 28 mrs.

RUBINA, Aldea S. de España en Galicia, provincia de Lugo, jurisdiccion de Coto viejo. Es una de las que componen la parr. de Santa Maria de Penela (*Véase*).

RUBIO, L. S. de España, provincia de Cataluña, corregimiento de Talarn, obispado de Seo de Urgel. A. O., 10 vecinos, 55 habitantes. Situado en terreno montañoso, y sus vecinos se dedican á la agricultura. Confina por E. con Guils, por S. con Viscarbo, los dos del corteginiento de Puigcerda, por O. con Llaguns, y por N. con Vilamur. Produce centeno y pastos. Dista 51 horas de Barcelona y 12 de Talarn. Contribuye 884 rs. 10 mrs.

RUBIO, L. S. de España, provincia de Cataluña, corregimiento de Villafranca, obispado de Vich. A. O., 40 vecinos, 200 habitantes, 1 parroquia. Situado en terreno montañoso aunque de buena calidad. Confina por E. con Masana, del corregimiento de Manresa, y Odena, por S. con Mombú y con Jorbá, del corregimiento de Cervera, por O. con Copons, y por N. con Prats del Rey, los dos del corregimiento de Manresa. Produce trigo, legumbres y vino. Dista 15 horas de Barcelona y 9¼ de Villafranca. Contribuye 9,507 12 mrs.

RUBIO (EL), Aldea S. de España, provincia, obispado y part. de Córdoba. A. P. Su poblacion esta incorporada con la de Fuente Ovejuna (*V. este art.*). Situada á orilla del rio Bembezar; lindando con términos de Cardenchosa, los Morenos y San José.

RUBIO [EL], Ald. S. de España, prov. y arzobispado de Sevilla, partido de Osuna. A. P., 231 vecinos, 789 habitantes, 1 parr. Situada en llano, entre Ecija y Osuna. Produce aceite, trigo y cebada en 580 fanegas de tierra; tiene tambien algo de monte chaparral. Dista 15 leguas de la capital. Contribuye 7,200 rs. Derechos enagenados 1,600 rs.

RUBIO DE AGRAMUNT, L. S. de España, provincia de Cataluña, corregimiento de Cervera, obispado de Seo de Urgel. A. O., 12 vecinos, 63 habitantes, 1 parroquia. Produce trigo, legumbres y vino. Dista 30 horas de Barcelona y 9½ de Cervera. Contr. 2,122 rs. 20 mrs.

RUBIO DE CERVERA BAJA, Aldea S. de España, provincia de Cataluña, corregimiento de Cervera, obisp. de Solsona. A. O., 3 vec., 15 habitantes, 1 parroquia. Produce trigo y legumbres. Dista 21 horas de Barcelona y ¼ de Cervera. Contribuye 318 rs. 30 maravedises.

RUBIOS (SAN JUAN DE), Feligresía S. de España en Galicia, provincia y obispado de Tuy, jurisdiccion de Salvatierra. J. O., 164 vecinos, 718 habitantes, 1 parroquia aneja de Santa Maria de Taboeja. Su situacion y productos se hallarán en el articulo Ribarteme, Santiago de, y en el de Salvatierra, jurisdiccion. Contr. 4,212 rs. 28 mrs.

RUBIOS [SAN PEDRO DE], Flegresía S. de España en Galicia, provincia y obispado de Orense, jurisdiccion de Soto Vermud. J. O., 109 vecinos, 502 habitantes, 1 parr. aneja de la de Villardavós. Situada en pais muy frio, y su término produce centeno,

Digitized by Google

patatas y castañas, y esto no todos los años a causa de las muchas heladas [*V. Rios*]. Contribuye 924 rs.

RUBITE, L. S. de España, provincia y arzobispado de Granada, partido de Torviscon. A. P., 262 vecinos, 1,291 habitantes, inclusos 14 cortijos de su jurisdiccion, 1 parroquia, 1 pósito. El nombre de este lugar es de origen arabigo, y para su situacion (*V. Contraviesa, sierra*). Produce trigo, cebada, vino y ganado lanar. Dista 11 leg. de la capital y 4 N. E. de Motril. Contribuye 1,571 rs. 6 mrs.

RUBLACEDO DE ABAJO, V. R. de España, provincia de Burgos, partido y merindad de Bureba, cuadrilla de Rojas. A. O., 36 vecinos, 155 habitantes, 1 parr. Situada á corta distancia de Rublacedo de arriba, y de iguales ó semejantes productos que son los generales de la agricultura (*Véase*). Ambos pueblos estan en la comarca mas elevada de España, y abundan de buenas aguas. Dista 5 leg. de la capital. Contribuye 1,494 rs. 28 mrs.

RUBLACEDO DE ARRIBA, V. R. de España, provincia de Burgos, partido y merindad de Bureba, cuadrilla de Rojas. A. O., 16 vecinos, 69 habitantes, 1 parroquia. Situada en el camino real que conduce desde Santoña á Burgos por Bureba, entre Carcedo y Urones, á 1 legua del primero y 3 del segundo. Dista 5 leguas de la capital. Contribuye 330 rs. 13 mrs.

RUCANDIO, V. R. de España, provincia y arzobispado de Burgos, partido y merindad de Bureba, cuadrilla de Rojas. A. O., 23 vecinos, 94 habitantes, 1 parroquia. Dista 5 leguas de la capital. Contribuye 715 rs. 9 mrs.

RUCANDIO, V. S. de España, prov., obispado y partido de Santander, merindad de Trasmiera, junta de Cudeyo. A. O., 44 vecinos, 158 habitantes, 1 parroquia. Situada entre los rios Miera y Riaño; lindando con términos de Riotuerto, la Cabada y Liergánes. Produce maiz, vino chacolí y muchos pastos para ganado vacuno y lanar [*V. el art. Liergánes*]. Dista 27 ½ leguas de Burgos. Contribuye con la junta.

RUCANDIO, L. R. de España, provincia de Palencia, partido de Reinosa arz. de Burgos. R. P., 20 vecinos, 106 habitantes, 1 parroquia. Situado en el valle de Valderredible y límites de la merindad de Valdeporres. Confina por N. con el monte de Carrales, por E. con Renedo de Bricia, por S. con Soto de Rucandio y Rio Carrales, y por O. con Ruanales. Sus productos son los indicados en el artículo Reinosa. Dista 5 leg. de la cabeza de partido. Contribuye con Valderredible (*Véase*).

RUCAYO, L. E. de España, provincia y partido de Leon, concejo de Peñamiau. A. O., 48 vecinos, 128 habitantes, 1 parr. Situado en el valle titulado de Ferreras, y por el S. O. le cerca una elevada cumbre de Peña. Confina por O. y N. con los pueblos de Tolibia y Lillo: para aquel hay un camino bastante elevado, y para este solo hay una senda que cruza sus poblados montes; por E. lindan sus términos con Utrero, por S. con Quintanilla, Ferreras, Valdehuesa y Campillo, situados todos en dicho valle de Ferreras, á distancia de un medio cuarto de legua; Campillo es el primer pueblo de este valle y Rucayo el último. Produce granos y pastos. Industria: pastoreo de ganados finos trashumantes. Dista 9 ½ leguas de la capital. Contribuye con el concejo.

RUCONES, Gentes que en tiempo de los Godos ocupaban parte de la Vasconia, y á lo que se cree con algun fundamento, el territorio donde nace el rio Arga, en que esta el valle de Roncal en Navarra.

RUDAQUERA, L. R. de España, prov., obispado y partido de Santander, Alfoz de Lloredo. R. P., 96 vecinos, 394 habit., 1 parroquia. Para su situacion y productos (*V. Riloba*). Contr. 1,671 rs. 6 mrs.

RUDILLA, L. R. de España, provincia de Aragon, partido de Daroca, arzobispado de Zaragoza. A. P., 51 vecinos, 207 habit., 1 parroquia. Dista 7 leg. de Daroca. Contribuye 4,250 rs. 32 mrs.

RUDIS, Aldea S. y E. de España en Galicia, provincia de Lugo, jurisdiccion de Deza, y una de las que componen la parroquia de Cangas (*Véase*).

RUDISON, Aldea E. y S. de España en Galicia, provincia y obispado de Lugo, jurisdiccion de Deza. Es una de las que componen la parroquia de San Julian de Rodiz (*Véase*).

RUECAS, Rio de España, provincia de Estremadura; nace de los Veneros y corrientes, al O. de la sierra de las Villuercas que hacen parte de las de Guadalupe, y va á desaguar en el Guadiana, cerca y al E. de Rena. Corre por espacio de 12 leguas en

Digitized by Google

direccion oblicua de E. á O., siempre por llanuras de pasto y labor, y asi sus vados son barrancos, formando bancos que no puede arrastrar la corriente. Se seca en el estío quedandole charcos, y en invierno es vadeable al segundo ó tercero dia despues de las grandes lluvias. Despues de regar los términos de Guadalupe y Cañamero pasa por los de Logrosan, Madrigalejo y Villar de Rena.

RUEDA, L. S. de España, provincia de Palencia, part. de Carrion. R. P., 20 vec., 79 habitantes, 1 parroquia, 1 pósito. Sit. á orilla del rio Pisuerga, 1 ½ legua mas abajo de Cervera; á distancia de un tiro de bala del otro lado del rio, hay dos pueblecitos. Tiene unas vistas muy deliciosas, y pasa por él el camino de Aguilar de Campó. Produce trigo, cebada, centeno, algo de lino y bastante yerba. Ind.: manufacturar lino, cria de ganados y pescadores. Dista 9 leguas de la cabeza de part. y ½ de Mudá. Contribuye con la jurisdiccion de Cervera.

RUEDA, Ald. R. de España, provincia de Guadalajara, partido y obispado de Sigüenza, sexma del Campo. Reg., 58 vec., 260 habitantes, 1 parroquia, 1 ermita. Sit. entre peñas y sierras, confinando con Cubillejo y Cillas. Produce buenos montes de encinas, roble y pastos; trigo, ceb., avena, garbanzos, guisantes, yeros, alguna fruta y hortaliza, en la ribera del Mesa: ganado lanar, vacuno y de cerda. Ind.: pastoreo y arriería. Dista 12 leguas de la cabeza de partido, 1 ½ de Milmarcos y 1 ½ de Molina. Contr. con la sexma.

RUEDA DE JALON, V. S. de España, provincia de Aragon, partido, arzob. y corregim. de Zaragoza. A. O., 188 vecinos, 774 habitantes, 1 parroquia, 1 pósito. Sit. á la orilla derecha del Jalon. Confina con Epila y Urrea (*Véase*). Produce granos, aceite, vino, legumbres, frutas y ganados. Industria: 1 molino de aceite. Dista 6 leg. de Zaragoza. Contr. 10,515 rs. 14 mrs.

RUEDA DE MEDINA, V. R. de Esp., provincia y obispado de Valladolid, part. de Medina del campo y de su vicaría. A. M. de primera clase, 900 vecinos, 3,100 hab., 1 parroquia servida por 8 beneficiados, 1 convento de frailes Capuchinos, 1 hospit., 2 ermitas, 1 pósito, caja de correos y casa de postas con 8 caballos, administracion subalterna de loterías, y buen caserío. Sit. á los 41° 24' 00" de lat. N., y á los 01° 16' 30" de longit. occidental de Madrid, en las faldas de dos sierras que forman un valle, por donde pasa la carretera que, de Madrid, conduce á Galicia por medio de la poblacion, formando una espaciosa y larga calle de arrecife, y á 2 leguas antes de hallar el Duero en Tordesillas. A corta dist. hácia el O., corre el riachuelo Zapardiel, que es de corto caudal y muy cenagoso, pero abundante en buenas anguilas, y sus orillas en escelentes pastos, solo que carece de árboles, que es de lo que se resiente toda la Castilla. Las aguas que usan comunmente los habitantes de Rueda son malas, sin embargo de que las sacan de pozos profundos y muy cristalinas, pues aunque hay una fuente buena que llaman de la Tericia, está á 2 leguas, y por lo mismo no es demasiado concurrida. A media legua de esta villa se encuentran los pueblos de Dueñas de Medina, Carrion, Torrecilla del Valle, Foncastin y la Seca; y á 2 leguas, sobre el camino de Galicia, la villa de Tordesillas, con un buen puente de piedra, con nueve ojos sobre el Duero; á igual distancia, en el camino de Madrid, la de Medina del Campo, y á otras 2 la Nava del Rey. Los productos naturales y agrícolas de esta villa son muy buenos, pero en particular los vinos, en cuyo cultivo, fábrica y administracion se ocupan principalmente sus habitantes. Este líquido, que es de superior calidad, dura mucho, y cuanto mas tiempo pasa por él se bebe con mayor agrado, debiendo su buena calidad al terreno pedregoso en que generalmente estan plantadas las viñas que le producen, y la profundidad de las bodegas que le conservan en grandes cubas de roble, teniendo la particularidad de ser antigotoso, segun la opinion de los del pais y de los que lo exportan, fundados, no solo en que no se padece entre ellos de gota, sino en que un natural de allí íntimo amigo nuestro, sufrió este mal mientras estuvo en el servicio de las armas, y en cuanto se retiró de él á su patria por esta dolencia, no volvió á ser atacado de ella. Los tratantes de vino de Astorga, Leon, Asturias, montañas de Santander y Vizcaya, vienen á buscarlo casi todos con bestias de carga, menos los montañeses que traen carros tirados por bueyes. Este tráfico lo hacian los de la montaña en cambio de hierro, dinero y frutos coloniales; los peligros de algunos de ellos, su constancia y buena conducta en

Digitized by Google

nuestras posesiones de América, los disponian á emplear sus capitales en este tráfico harto lucrativo; mas con la disminucion del numerario ha desparecido la riqueza metálica de este pueblo y de otros sus comarcanos. Todo este terreno carece de comunicaciones por agua, y son poco comunes las de tierra, por cuyo motivo se entorpece, y en algunas estaciones se imposibilita la extraccion de los frutos de esta comarca, causa principal del atraso de la agricultura en Castilla; su canal deseado, que debia discurrir por medio de ella, y 2 leguas al O. de esta villa, proporcionaria muchas ventajas en lo interior de la provincia, y aun las aumentaria en lo esterior, si afortunadamente se concluyera tan importante empresa; en el dia produce algo, mas sus ingresos, sin embargo, á penas bastan para atender á los reparos de la obra hecha, y pagar á sus empleados. Dista 6 leguas de la capital. Contribuye 62,627 rs. 5 mrs. Derechos enagenados 40,824 rs. 31 mrs.

RUEDA DEL ALMIRANTE, V. S. de España, provincia de Valladolid, cabeza de partido de su nombre, con 36 lugares, una villa y un despoblado de su jurisdiccion; corregidor de primera clase, con 2 alcaldes ordinarios, 713 vecinos, 2,837 habitantes, 1 parroquia, 1 convento de frailes, tribunal eclesiástico foráneo, y administracion principal de rentas de partido. Situada á orillas del rio Esla, en la carretera que conduce desde Leon á Cervera de Rio-pisuerga, en terreno que produce bastante trigo, cebada, lino, maiz y mucho vino. Tambien hay dilatados prados de yerba para el sustento de su mucho ganado vacuno, lanar y de cerda, que se mantiene sin perjuicio de haber sobrados pastos para los merinos trashumantes en el estío. En todos los pueblos de este partido se cria lino, y en algunos de ellos tambien cáñamo. La cosecha del primer artículo asciende un año con otro á 3,500 arrob. de buena calidad, cuya mayor parte se consume en los mismos pueblos, y lo que sobra se vende fuera; pero hay necesidad de renovar la semilla todos los años, aunque basta que sea del mismo país. Dista 22 leguas de la capital.

RUEDA [Real Monasterio de], Coto redondo Ab. de España, prov. de Aragon, partido de Alcañiz, arzobisp. de Zaragoza, con 18 vecinos, 75 habitantes. Es un monasterio de la Orden del Cister, situado junto al rio Ebro, sobre el cual hay una barca para pasar á la villa de Escatron, que esta á la parte opuesta, y en su término la mayor parte de su hacienda, particularmente en la vega que coge 2 leg. de largo, y la riegan con el agua que sacan de aquel rio. La fábrica del convento y de su iglesia son de estilo gótico, y el altar mayor, de alabastro, que se hizo por los años de 1600. Dista 12 leguas de Zaragoza.

RUEDAS, L. R. de España, provincia de Soria, partido de Logroño, tierra de Ocon, obisp. de Calahorra. A. P., 16 vec., 70 habitantes, 1 parroquia. Para su situacion y productos [*V. Pipaona y el artículo Ocon*]. Dista 5 leguas de la cab. de partido. Contribuye 701 rs. 6 mrs. Derechos enag. 324 reales.

RUEDAS (las), L. S. de Esp., provincia de Soria, partido de Enciso, obispado de Calahorra. A. P., 14 vec., 66 habitantes, 1 parr. filial de las dos matrices de Santa María y San Pedro de Enciso: situacion montuosa, en sierra muy fria, pocas aunque buenas aguas, con que riegan algunos huertos y cañamares. Produce trigo, centeno, cebada, avena, habas, arbejas, lentejas, alúbias, alguna fruta; ganado lanar y cabrío; mucha leña. Industria: fábricas de lienzos caseros y sayales, en que se ocupan las mugeres. [*V. el artículo Garranzo*]. Dista 9 leguas de la capital. Contr. 335 rs. 2 mrs. Derec. enag. 38 rs. 13 mrs.

RUEDES (San Lazaro de), Parroquia de España, provincia de Asturias, concejo y arciprestazgo de Gijon, decanato y obispado de Oviedo; 42 vecinos, 207 habitantes, 1 iglesia parroquial y 3 capillas. Situada al S. S. O., y á 1½ leg. de distancia de aquella villa, sobre 3 cerros ó collados escabrosos, cercada de montes por todas partes. Conf. por N. y E. con la Pedreda, por S. con San Martin de Anes, y por O. con Cenero, estendiéndose una legua por todos estos puntos. Los vecinos se hallan distribuidos en cuatro barrios, que son Ruedes, Florida (la), Figal (la), y Monte (Casa del). El primero tiene 15 vecinos, el segundo 10, el tercero 11, y el cuarto 6. Ademas de los frutos y arboles comunes en el concejo, abundan aquí los robles, y se regula que de estos y castaños habrá en ella 4,500 pies, cantidad que no corresponde á su vasto terreno. Entre sus muchas fuentes, son cuatro las principales y de uso; de todas y de las

Digitized by Google

arroyos que bajan de los montes vecinos, se forma un riachuelo que llaman de la Florida, y bañando esta feligr. por E., S. y O., va á unirse con el rio de Fontaciera, y con sus aguas muelen en los términos de esta feligresía 2 molinos harineros. Contribuye 200 rs. Derechos enagenados 70 rs.

RUEITA, Coto redondo S. de España, provincia de Aragon, partido de Cinco Villas, obispado de Pamplona. A. O., 1 vec., 3 habitantes. Situado á la falda del monte de su nombre, cerca del rio Onsella: conf. con Petilla, Gordun, Navardun, Gurdues y Sos. Produce granos, alúbias, hortaliza y ganados. Dista 1 legua de Sos.

RUENES, L. R. de España, provincia y part. de Santander, valle de Peñamellera. Cueto de arriba. Reg. P., 60 vecinos, 231 habitantes, 1 parroquia. Su situacion y productos se hallarán en el artículo del valle, con quien contribuye. Dista 31 leguas de Burgos.

RUENTE, L. R. de España, provincia, obispado y partido de Santander, valle de Cabuérniga. Reg. P., 70 vecinos, 259 hab., 1 parroquia, 1 fuente intermedia: á un tiro de fusil de su orígen tiene un puente de piedra con 8 arcos, 1 molino con dos piedras, y un batan. (*V. Cabuérniga*). Esta cerca del rio Saja. Dista 23 leguas de Burgos. Contribuye con el valle.

RUESCA, L. R. de España, provincia de Aragon, part. de Calatayud, obispado de Tarazona. A. P., 71 vecinos, 292 habitantes, 1 parroquia, 1 pósito. Situado en la márgen derecha del rio Miedes, en un valle; terreno secano que produce granos y vinos: sus montes estan poblados de pinos silvestres Confina con Orera, Castejon, Pardina, Miedes y Codos. Dista 3 leguas de la cabeza de partido y 13 ½ de la capital. Contribuye 4,922 rs. 6 mrs.

RUESGA, Valle S. de España, provincia de Santander, en el tercer partido. Comprende 7 pueblos, cada uno con Regidor P. sujeto al corregidor que hay para todo él, y reside en Villaverde de Trucios. Sus vecindarios se hallarán en sus respectivos artículos. [*V. el art. de la descripcion general de la provincia*]. Tiene mas de 4 leguas cuadradas de estension, en donde estan sus pueblos. Le baña el rio Ason, que desde Ramales abajo toma el nombre de Marron. Nace en su cabecera, es caudaloso, y no deja de ser admirable, porque su orígen es en una peña muy elevada, y baja el agua en forma de niebla. Es tenido por el rio mas caudaloso de España, atendido el corto país que riega. Está al O. fijo de Ramales, y dista 5 leguas de Laredo. Los productos de todos sus pueblos son maiz, chacolí de inferior calidad, yerba y castañas. Indust.: carboneo, y algunos telares de lienzo y lana para el consumo de los naturales. Contrib. 5,197 reales.

RUESGA, L. S. de España, provincia de Palencia, partido de Carrion, obispado de Leon. Reg. P., 40 vecinos, 152 habitantes, 1 parroquia. Su terreno produce morcajo, lino, yerba y centeno. Situado á ½ de legua de Cervera, hácia el O., y al N. de la cadena de peñascos que arranca cerca de la villa de Cervera, y se dirige hácia Huesca. En su término hay varias fuentes, cerca del mismo pueblo, en unas cuevas entre peñascos, y otras en las llanuras, cerca de un camino que va al pueblo de Ventanilla. Industria: trafico de maderas. Dista 9 leg. de la cabeza de partido. Contribuye con la jurisdiccion de Cervera.

RUESTA, V. R. de España, provincia de Aragon, part. de Cinco-villas, obispado de Pamplona. A. O., 152 vecinos, 617 habitantes, 1 parroquia, 1 castillo. Situada en terreno fértil que produce granos, hortaliza y arboles frutales. Está cerca del rio Aragon, y no lejos del de Onsella, confinando con Pintano, Undues, Tiermas y Urriés. Dista 3 leguas de Sos. Contribuye 3,579 rs. 24 maravedises.

RUFRANCOS, V. S. de Esp., provincia y arzobispado de Burgos, part. de Castilla la Vieja en Burgos, valle de Tobalina. Regidor P., 15 vecinos, 62 hab., 1 parroquia unida á la de Prada. Sit. en el estremo N. O. del valle. Confina por E. con la Prada, por S. con Estramiana, y por O. con Quintanilla Monte Cabezas. Sus productos se hallarán en el art. Tobalina. Dista 12½ leguas de la capital. Contribuye con el valle.

RUGAT, L. Ab. de España, provincia de Valencia, partido de San Felipe. A. O., 42 vecinos, 176 habitantes, 1 parroquia. Situado en el valle y margen de Albaida. Para sus prod. é ind. [*V. Montichelvo*]. Dista 12 leguas de la capital y 3 de la cab. de partido. Contribuye 2134 rs.

RUGUILLA, V. S. de España, prov. de Guadalajara, obispado de Sigüenza, part. de Cifuentes. A. O., 104 vecinos, 468 hab.,

Digitized by Google

1 parroquia, 1 posito. Situada en los confines orientales de esta provincia con la de Soria, entre dos vegas que están á los ángulos del pueblo, con esposicion al S. lind. con términos de Gargoles de arriba y de abajo, y Huetos. Produce trigo, vino, legumbres, patatas, fruta y aceite. Dista 8 leguas de la cabeza de partido. Contr. 4867 reales 2 maravedises.

RUI DE CASTRILLO, L. S. de Esp, provincia de Leon, exento. A. O., 15 vec., 57 habitantes, 1 parroquia. Dista 5 leg. de la capital. Contr. 340 rs. 8 mrs.

RUI DE FERROS, Y CHAN DE VILLAR, L. S. de España, provincia de Leon, partido de Ponferrada, Coto de Valboa. A. O., 22 vecinos, 80 habitantes, 1 parroquia. Situada en terreno montuoso, de donde descienden varios arroyuelos que se incorporan con el rio Valcarce, lindando con términos de Rasinde, Villarando y Santirso; y de los mismos productos que este último. Dista 6½ leguas de la cabeza de partido. Contr con el Coto.

RUI DE LAMAS, L. S. de Esp., prov. de Leon, partido de Ponferrada, coto de Valboa. A. O., 16 vecinos, 60 habitantes, 1 parroquia. Contr. con el coto.

RUI DE MANZANO, Desp. de España, provincia de Segovia, partido de Cuellar, sexmo de la Mata, agregado á Valhedado.

RUIDERA, Sitio Real de España, prov. de la Mancha, partido de Infantes, sujeto, en lo eclesiástico al arzobispado de Toledo, y en lo civil y criminal, á la villa de Argamasilla. 28 vec., 113 habitantes en varias casitas, que se han formado al abrigo de la fábrica de Pólvora, los cuales no tienen auxilio ninguno divino ni humano en caso de enfermedad; pues ni hay médico, cirujano, barbero, botica, ni curanderos caseros, solo suele haber un eclesiástico los domingos, que dice misa en una capilla, y como no hay pila bautismal, tienen que llevar las criaturas recien nacidas á bautizar á la villa de la Osa de Montiel ó á Argamasilla, que dista 3 leguas.

Esta Real fabrica se hizo en tiempo de Cárlos III, en cuya época constaba de cinco molinos para elaborar la pólvora, y al presente se han reducido á dos, en los que se hacen las diferentes clases de pólvora, á toda perfeccion, y esta dirijida por un administrador, un interventor, un maestro de labores, dos mortereros, un carpintero y seis obreros. Todos los materiales para esta elaboracion vienen de la Real fábrica de salitres del Alcazar de San Juan, la cual, asi como las demas del reino, corre por cuenta de una compañia. Su situacion es en una vega, al pié de un monte, y rodeada de montañas interpoladas de varias cañadas que abundan de perdices, liebres, conejos y venados. A derecha é izquierda la rodean dos grandes lagunas: de la de la izquierda, nominada del Rey, se saca un canal que atraviesa la fábrica, con aguas sobradas para el movimiento de las maquinas, siguiendo el resto de las aguas de dicha laguna á despeñarse en una profundidad, formando una de las mas hermosas cascadas de Europa. A la izquierda de esta laguna, nombrada del Rey, siguen otras muchas hasta llegar á la cueva de Montesinos, dentro de la cual sale el rio Guadiana, del que se van formando dichas lagunas. A la derecha de esta fábrica se hallan otros dos lagos, que se estienden hasta la Magdalena, ½ legua distante, y en donde empezó á formar el Infante don Gabriel, el gran plan benéfico del canal de regadío, para todo el priorato de San Juan, con las pequeñas poblaciones necesarias en su ribera, habiendo sido la primera el dicho sitio de la Magdalena, que tendrá unas 30 casas, con su bonita iglesia que aun no se ha celebrado en ella; estando tanto esta como aquellas en una total ruina. Aqui empezó á hacer un inmenso plantío de chopos de Lombardía y álamos blancos, y tanto unos como otros se elevan extraordinariamente. Tambien existen en la Magdalena tres grandiosas esclusas para empezar á dar la direccion á las aguas del espresado regadío, no debiendo omitir los muchos molinos harineros, que dicho señor Infante hizo construir en la ribera del Guadiana, empezando desde la cueva de Montesinos hasta Argamasilla. Todo este terreno es bastante enfermizo, principalmente en el estío, á causa de estar encajonado entre montañas, y por las muchas aguas estraviadas del canal de Guadiana, que forman las espresadas lagunas, célebres por la descripcion que hace de ellas Cervantes, en su inmortal obra del Quijote. Produce trigo, cebada, centeno, patatas, caza y pesca. Industria: curar las mugeres madejas en el invierno, primavera y verano, y blanquear lienzos, que lo hacen con perfeccion; y los hombres se emplean unos en la fá-

Digitized by Google

brica, otros en la caza y pesca, y los demas en la agricultura y en labrar esparto.

RUIDERA, Ald. de España, provincia de Toledo, partido del Gran Priorato de San Juan, alcaide con jurisdiccion.

RUIFORCO, L. Ecl. de España, prov. y part. de Leon, jurisdiccion del abadengo de Torio. A. O., 28 vec., 106 habitantes, 1 parroquia. Hay en este lugar varias antigüedades romanas. Dista 3 leg. de la cap. Contr. con la jurisdiccion.

RUIJAS, L. R. de España, provincia de Palencia, partido de Reinosa, arzobispado de Burgos. R. P., 30 vec., 117 habitantes, 1 parroquia. Situado en el valle de Valderredible, en una falda en frente de Arenillas, á la margen izquierda del rio Ebro, que corre de E. á O. Confina por N. con Poblacion de arriba y de abajo, por E. con Repudio, por O. con Polientes, y por S. con Arenillas de Ebro, que esta del otro lado del rio. Sus productos son los indicados en el art. Reinosa, y en el de Polientes. Dista 5 leguas de la cabeza de partido. Contr. con el espresado valle [*V. su art.*].

RUIRIZ, Ald. Ab. de Esp. en Galicia, provincia de Lugo, jurisdiccion de Camba de Rodeiro, y una de las que componen la parroquia de Santa Marina de Pescoso (*Véase*).

RUITELAN Y SAN PRON, L. S. de España, provincia y obisp. de Leon, part. de Ponferrada, merind. de Valcarce. A. P. 21 vec., 84 habitantes, 1 parroquia, mal caserío, casa de postas con 8 caballos. Para su situacion [*V. Valcarce*]. Desde este punto salen 3 caminos ó itinerarios milit. que conducen, el primero á Miranda de Ebro, estableciendo la comunicacion entre la Coruña y N. de Galicia, con las prov. Vascongadas y Francia, pasando por Villafranca del Vierzo, Astorga, Mayorga, Carrion de los Condes, Burgos y Pancorbo; el otro conduce á Logroño por Santo Domingo de la Calzada; y el tercero a Agreda, por el Burgo de Osma y Soria. Produce poco centeno, patatas, heno y mucho gan. Dista 7 leguas de la cabeza de partido; y desde Villafranca hay 4 hor. y ½ de marcha militar, en cuyo intermedio se encuentra Trabadelos y Ambas-mestas; desde donde solo quedan 2 horas hasta la frontera de Galicia, pasando por el pueblo de Castro y Caballos. Contr. 806 rs. 12 mrs. Derechos enagenados 100 rs. 30 mrs.

RUIZA, Granja S. de Esp., prov. de la Mancha, part. de Alcaráz, térm. de Barrax.

RULO, Granja S. de España, Provincia de la Mancha, partido de Alcaráz, término de Munera.

RUMBLAR, Feligresia R. de España, prov. de las nuevas poblaciones de Sierra Morena, partido de la Carolina, obispado de Jaen. A. P., 51 vecinos, 172 habitantes, 1 parroquia [*V. Nuevas Poblaciones de Sierra Morena*].

RUMILLE (SANTA MARIA DE), Felig. E. de España en Galicia, provincia y arz. de Santiago, jurisdiccion de Giro de la Rocha. J. O., 26 vecinos, 129 habitantes, 1 parroquia. Situada en terreno elevado, cerca de la márgen derecha del rio Ulla. Confina con las parroquias de Reyes, Carcasia y Lampay. Produce maiz, centeno y lino. Contribuye 500 rs.

RUMIOS, Ald. R. y Ord. de España en Galicia, provincia de Lugo, jurisdiccion de Caurél, y una de las que componen la parroquia de Esperante [*Véase*].

RUMOROSA, L. R. de España, prov., obispado y partido de Santander, valle de Piélagos. Reg. P., 69 vecinos, 263 habitantes, 1 parroquia. Dista 25½ leguas de Burgos. Contribuye con el valle.

RUN [EL], L. E. de España, provincia de Aragon, partido de Benavarre, abadia de San Victoriano. A. O., 9 vecinos, 38 hab, 1 parroquia. Sit. en llano, y es uno de los pueblos que forman el valle de Benasque (*Véase*). Produce escelentes pastos, trigo llamado marzal, porque lo suelen sembrar en el mes de marzo, centeno y algunas frutas. Su industria consiste en la cria de ganado mayor y menor. Dista 10 leguas de Benavarre. Contribuye 894 rs. 32 mrs.

RUNGON, Riachuelo de España, que nace al N. de la provincia de Palencia, en las sierras de Brañoscra (*V. Camesa, rio*).

RUPANERO, L. R. de España, prov. de Palencia, partido de Reynosa, arz. de Burgos. Reg. P., 26 vecinos, 97 habitantes, 1 parroquia. Situado en el valle de Valderredible, á orilla del arroyo Igedo. Confina por N. con Ruanales, por E. con Soto de Rucandio y Rio Carrales, por S. con Cejancas y por O. con una cordillera de la merindad de Valdeporres. Sus productos son los indicados en el artículo Reinosa. Dista 5 leguas de la cabeza de partido. Contrib. con Valderredible (*V. este art.*).

Digitized by Google

RUPELO, L. S. de España, provincia y arzobispado de Burgos, partido de Candemuño, jurisdiccion de Salas. A. P. 37 vec., 146 habitantes, 1 parroquia. Sit. en terreno montuoso, cerca del rio Pedroso, que desagua en el Arlanza, lindando con término de Jaramillo, Quemada y Villaespasa. Produce granos, legumbres, pastos y ganados. En este pueblo se tejen paños burieles; pero es muy poco lo que se fabrica, pues solo hay un telar y otro de lienzos caseros. Dista 7½ legua de la capital. Contr. 723 rs. 21 mrs. Derec. enag. 332 rs. 19 mrs.

RUPIA, L. S. de España, provincia de Cataluña, corregimiento y obispado de Gerona. A. O., 100 vecinos, 479 habitantes, 1 parroquia, 1 hospital. Situado á la falda de un monte, y rodeado de una campiña de corta estension, pero bastante fértil. Confina por E. con Parlabá y Casavells, por S. con Corsá y Casa de Palrras, por O. con Pubol y Pera [la], y por N. con Foija y Sala [la], Bailia de Foja. Produce trigo, legumbres, vino, aceite y toda especie de frutas. Dista 2½ horas de Barcelona y 4 de Gerona. Contribuye 10,011 rs. 24 mrs.

RUPIT, V. S. de España, provincia de Cataluña, corregimiento de Vich [*V. San Juan de Fabregas y Rupit*].

RUS (RURADUM ó RURADA), V. R. de España, provincia y obispado de Jaen, partido de Baeza. AA. OO., 331 casas, 520 vecinos, 1,900 habitantes, 1 parr., 1 ermita estramuros; casas de ayuntamiento, carcel, pósito, casa real de tercia; 5 molinos de aceite en la poblacion y 6 extramuros; 1 idem harinero sobre el rio Guadalimar, con cinco piedras, y el antiguo y célebre santuario de Nuestra Señora del Rosel y Santo Cristo de la Yedra. Situado á ½ de legua, por la parte del S., en una frondosísima y agradable cañada, toda de huertas, con árboles frutales, olmos, emparrados, olivos y abundancia de agua. La fachada del santuario que mira al S. corresponde ya al término de Baeza.

La villa está en un corto valle que corre de Oriente á Occidente, formado por dos colinas denominadas cerro de Santiago y de la Cuestezuela, por cuyas faldas se estiende la poblacion. Hay motivos para creer que la fundaron los árabes en los primeros tiempos de su dominacion, porque segun algunos historiadores, su castillo estaba situado en el cerro de Santiago, donde aun se conservan restos de sus cimientos; pero ya en la espulsion de los moros, se halló edificado otro, en estado de servicio, en la falda de la Cuestezuela, al S. de la poblacion, sobre un manantial de agua potable que surte hoy la fuente llamada de Triana, y del que todavia se conservan restos de torres y murallas. Despues de la conquista de Baeza por el Rey don Fernando, quedó Rus sujeto á dicha ciudad como aldea suya, hasta el año de 1659, que se eximió y quedó V. R.

El nombre de Rus, hubo de tomarle de otra poblacion que en tiempo de los romanos estuvo situada á ½ de legua de la villa, estendiéndose desde el mencionado santuario de la Yedra, por su O., hasta la fuente llamada de la Vela y cerretillos inmediatos á ésta, por el sitio de Torre-quebrada, en donde todavia se hallan vestigios de poblacion, y tuvo el nombre de Ruradum ó Rurada, república de los ruradenses, que florecia y estaba en pie en el año de 202, de la era cristiana, y en el 9 del imperio de Septimo Severo, como se lee en una inscripcion romana escrita en una piedra colocada en la pared contigua al citado santuario, por la fachada del S., mirando á la fuente, que por su figura se conoce haber sido el pedestal de una estatua, que los vecinos le erigiriau á dicho emperador, para lisonjearle despues de haber vencido y sujetado al imperio romano á los parthos, adiabenos y árabes, y de la que hacen mencion Morales, Jimena, Masdeu y otros historiadores.

En su poblacion hay tres fuentes de agua potable, y ocho ó diez en su término, casi todas de aguas delgadas. Sus naturales son laboriosos, fuertes y astutos, dedicados la mayor parte á la agricultura, la que en el dia ha llegado á un punto que puede servir de modelo á muchos pueblos de la provincia; otra parte de sus vecinos está dedicada á la fabricacion de carbon, cisco, ceniza, cal y yeso, de cuyos artículos proveen á Ubeda, Baeza y otros pueblos de sus inmediaciones. Se elabora muy buen aguardiente, jabon blando, y se tejen algunos lienzos de lino y cáñamo. Las cosechas de aceite y vino son de mucha consideracion, y regulares las de trigo, cebada y otras semillas; sus huertas la proveen de buenas y sabrosas hortalizas, y algunas frutas, siendo muy especial la ciruela; en su término tiene dos dehesas, y otra en el de Vilches,

Digitized by Google

que le proporcionan pastos de buena calidad á su mediana grangería de ganado lanar, cabrío, de cerda y vacuno. Dist. 1 leg. de la cabeza de partido por el N.; de Ubeda 1½; de Jaen 7; de Granada 18, y 50 de Madrid. Su contribucion está encabezada por rentas provinciales en 18,150 rs. 12 mrs.

RUS, L. S. de España, provincia de Cataluña [*V. San Vicents de Rus*].

RUS, R. de España en la provincia de Cuenca, que nace mas abajo de Marin y la Zarza: pasa por la Atalaya y Villar de Cantos: deja á la izquierda á Vara de Rey, y pasando junto á Nuestra Señora de Rus, se encamina á San Clemente despues de haber regado su término, y desagua en el Zancara antes del Provencio, habiendo tenido 8 leguas de travesía.

RUS (Santa María de), Feligr. Ecl. de España en Galicia, provincia de la Coruña, jurisdiccion de Ardaña Bertos, Carballo y Rus, arzobispado de Santiago. J. O., 176 vecinos, 883 habitantes, 1 parroquia. Está situada en tierra de Bergantiños, y su estension de N. á S. es de mas de 1 legua, y de E. á O. dos tercios. La mayor parte de su distrito es montañosa, y el resto contribuye á la formacion del valle nombrado de Rus, en que abundan los castaños, nogales y toda especie de frutas. Prod. escelente trigo, bastante maiz, habas, lino y patatas. Industria: 4 tejedores de lino y buriel, 5 arrieros de vino y granos, algunos carpinteros, 117 labradores, y los demas jornaleros. Celebra feria de ganados y frutos el segundo domingo de cada mes. Dista 5 leguas de la capital, y 5 ½ de Santiago. Contribuye 4,742 rs.

RUSAFA, L. R. de España, provincia, partido y arzobispado de Valencia. A. O., 1,930 vecinos, 7,458 habitantes, 1 parroquia, 1 convento de monjas, 2 escuelas de primeras letras. El nombre de este lugar es de origen arab., y está situado en la inmediacion de la ciudad hácia el S., por bajo de la carretera real de Madrid. Su término se estiende como 1 legua en una orilla del rio Guadalaviar que fertiliza su término. Está este plantado de moreras y árboles frutales; y sus montes de encinas, alcornoques, pinos y chaparros, con mucha caza y buenos pastos para la manutencion de sus ganados. Produce trigo, cañamo, arroz, maiz, alubias, melones, seda, habas, judías, pimientos, todo género de hortaliza, alfalfa y poco aceite. En los alrededores hay muchas casas de campo, de suerte que parece una pequeña poblacion, y entre ellas hay repartidas 12 ermitas donde se dice misa los dias festivos. Contribuye con la capital.

RUSOÑADA, L. R. de Esp., provincia, obispado y partido de Santander, Alfoz de Lloredo. Reg. P., 176 vecinos, 684 habit., 1 parroquia. Para su situacion y productos [*V. Riloba*]. Dista 28 leguas de la capital. Contribuye 2,000 rs.

RUSPASO, L. de España, provincia de Asturias, concejo de Lena; 4 vecinos, 19 habitantes, parroquia de Telledo (*Véase*).

RUTE [Arialbunum], V. S. de España, provincia y obispado de Córdoba, partido de Cabra. A. M. de primera clase con 2 ordinarios; 2,030 vecinos, 8,094 habitant., 1 parroquia, 1 convento de frailes, 1 hospital, 1 pósito, vicaría foránea, administracion subalterna de rentes, 3 ermitas dentro de la poblacion, y á una de ellas está agregado el hospital: otras 4 estramuros donde se dice misa los dias festivos: 6 fuentes y una escuela pública. Situada en una estensa campiña con buenas tierras de labor, olivos, viñas y dehesas para ganado caballar, vacuno y de cerda, todo en bastante abundancia. Está entre las altas sierras que corren hácia Priego y Alcalá la Real y el rio Rianzul que nace de ellas. Su término tiene 2 leguas de longitud y otras tantas de latitud, atravesándole el espresado rio y el Genil. Sus montes de encina y carrasca abundan de bellota y pastos. Ind.: varios molinos harineros. Tiene por armas un gran castillo, sobre cuyas almenas están fijadas tres banderas. Dista 12 leguas de la capital, 3 de la cabeza de partido. Contr. 100,444 rs. 18 mrs.

RUTIS VILABOA (Santa María de), Ald. S. de España en Galicia, provincia de la Coruña, jurisdiccion de Miraflores, arzobispado de Santiago. J. O., 181 vec., 900 habitantes, 1 parroquia. Dista 2 leg. de la Coruña, y 9 de Santiago. Contribuye 2,241 reales 2 maravedises.

RUVIELLES, L. de España, provincia da Asturias, concejo de Grado, parroquia de Mata, Santo Dolfo y Santa Eulalia (*V. este artículo*).

RUYALES, Granj. Ecl. de Esp., prov. de Burgos, part. de Burcba, jurisd. del monesterio de Oña; lindando con Villanueva

Digitized by Google

de los montes y Penches. Produce trigo, cebada, legumbres, fruta, buenos pastos, ganado lanar y vacuno.

RUYALES DEL AGUA, L. S. de Esp., provincia y arrobispado de Burgos, partido de Candemuño, jurisdiccion de Lerma. Reg. P., 27 vecinos, 109 habitantes, 1 parr. Situado á orilla del rio Arlanza, lindando con términos de Palúes del Agua, Citores del Enebral, Torre-padre y Lerma, de iguales productos á este último. Dista 8 leg. de la capital. Contribuye 989 rs. 18 mrs. Derechos enagenados 419 rs. 11 mrs.

RUYALES DEL PARAMO, L. R. de España, provincia y arzobispado de Burgos, partido de Castrojeriz, jurisdiccion de Haza de Siero. Reg. P., 20 vec., 87 habit., 1 parroquia. Situado sobre un páramo, al que se sube desde el lugar de Guérmeces. Produce trigo, alaga, mocho, marruco, cebada, yeros, avena y legumbres, cuya cosecha puede calcularse en 2,000 fanegas anuales. En sus campos se crian matas pequeñas, ó macallas de roble de hoja ancha y suave, alguna gayuba, carquesa, brezo corto y algunos robles, aulagas, olmos y chopos. Confina por E. con Guérmeces, por S. con Ros y con los Tremellos, por O. con Espinosilla de San Bartolomé del Paramo, y por N. con San Pantaleon y Quintanilla de Pedro Abarca, todos en el radio de $\frac{1}{4}$ legua. Dista $\frac{1}{4}$ $\frac{1}{2}$ N. O. 4.° N. de la capital. Contr. 814 rs. 6 mrs.

RUYALES DE LA CANTERA, Desp. S. de España, provincia y arzobispado de Burgos, partido de Candemuño, arcipr. de San Quirce. Situado en un llano en el camino de Covarrubias á Burgos, al N. del famoso Bardal de Lerma, á $\frac{1}{2}$ leg. de Cuevas de San Clemente por N.; y otra $\frac{1}{2}$ de la villa de Mecerreyes por E. Solo se conservan algunas casas bajas para pastores y ganados, y una pequeña capilla con su bautisterio, todo en malísimo estado. Prod. granos y pastos, mucha caza mayor y menor, enebros, rigueros, estepas, aulaga y matorral. A $\frac{1}{4}$ de legua de este despoblado hubo un monasterio que creemos fuese de Benedictinos, aunque otros piensan que fue de canónigos reglares de San Agustin.

SAA

SAA, Feligresía y Coto Redondo S. de España en Galicia, provincia de Lugo, jurisdiccion de Saa ó Caseros de Diego Sanchez. Juez del Coto, 17 vecinos, 86 habitantes, 1 parroquia que se compone de las aldeas Lagas.

SAA, Aldea R. de España en Galicia, provincia y obispado de Lugo, jurisdiccion de Ulloa. Es una de las aldeas de que está compuesta la parroquia de San Pedro de Meijide [*Véase*].

SAA, Aldea S. de España en Galicia, provincia de Lugo, jurisdiccion de Castro de Rey, obispado de Mondoñedo, y una de las que componen la parroquia de San Julian de Mos (*Véase*).

SAA, Aldea R. de España en Galicia, provincia de Lugo, jurisdiccion de Puebla de Parga, obispado de Mondoñedo, y una de las que componen la parroquia de Santa Leocadia de Parga (*Véase*).

SAA, Aldea de Esp. en Galicia, prov. de Lugo, jurisdiccion de Crecente. Es una de las que componen la parroquia de S. Pedro Fiz de Valtar (*Véase*).

SAA, Aldea Abad. de Esp. en Galicia, provincia de Lugo, jurisdiccion de Samos, y una de las que componen la parroquia de Santa María de Mao [*Véase*].

SAA, Aldea Ecl. de España en Galicia, provincia de Lugo, jurisdiccion de Asma. Es una de las que componen la parroquia de Mouricios (*Véase*).

SAA, Aldea Ab. de España en Galicia, provincia, obispado y jurisdiccion de Lugo, y una de las que componen la parroquia de Saa (*Véase*].

SAA, Aldea Abad. de Esp. en Galicia, provincia y obispado de Orense, jurisdiccion de Celanova. Es una de las que componen la parroquia de San Martin de Doméz (*Véase*).

Digitized by Google

SAA, Aldea Abad. de Esp. en Galicia, provincia y obispado de Lugo, jurisdiccion de Camba de Rodeiro. Es una de las que componen la parroquia de Santa Marina de Pescoso [*Véase*].

SAA, Aldea Ord. de Esp. en Galicia, provincia de Lugo, jurisdiccion de Incio de Broza. Es una de las que componen la parroquia de San Pedro de Incio (*Véase*).

SAA, Ald. S. de Esp. en Galicia, prov. y obispado de Lugo, jurisdiccion de Cedron, y una de las que componen la parroquia de Santiago de Cedron (*Véase*).

SAA, Aldea S de Esp. en Galicia, prov. y obispado de Lugo, jurisdiccion de Tuiriz. Es una de las que componen la parroquia de Santa Eulalia de Tuiriz (*Véase*).

SAA, Aldea Abad. de Esp. en Galicia, provincia de Lugo, jurisdiccion de Samos. Es una de las que componen la parroquia de Toubille (*Véase*).

SAA (S. Juan de Santos de Villar de), Feligresía Ord. de España en Galicia, prov. y obispado de Orense [*V. Villar de Saa, San Juan de Santos de*].

SAA (Santa Maria de), Feligresía R., Ab. y S. de España en Galicia, provincia y obispado de Lugo, jurisdiccion de Brollon. A. O., 89 vecinos, 450 habitantes, una parroquia que se compone de las aldeas de Pousas, Fondorallo, Lourente, Castelan, Vilariño, Barrio, Viñal, Libron, Covadelas, Teijeira, Busto, Pradelas y Penadejo. Situada en la falda de la sierra de Outera, á la orilla derecha de un arroyo, y los lugares anejos estan unos mas abajo en el valle, menos los de Busto, Teijeira y Libron, que estan en la montaña. En esta feligr. hay una fundacion de 200 rs. para pagar un maestro de escuela que está á cargo del cura parroco. Conf. por N. con Ferreiros, por O. con Castro y Puebla, por S. con Lama Iglesia, y por E. con la jurisd. de Courel. Sus productos se hallarán en el artículo Brollon, jurisdiccion (*Véase*). Contrib. 2,104 rs. Derechos enagen. 487 reales 26 maravedises.

SAA [Santiago de], Feligresía R. de Esp. en Galicia, provincia y obispado de Lugo, jurisdiccion de Dozon. J. O., 81 vecinos, 400 habitantes, 1 parroquia compuesta de las aldeas Amedo, Lama, Moy y Parte. Situada á la márgen derecha del rio Dozon que se pierde en el Deza, lindando con las parroquias de Vilarello, Dozon y Maceiras, Produce trigo, maiz, centeno y ganados. Industria: telares de lienzo y estopa. Contribuye 468 rs. 7 mrs.

SAA (Santiago de), Feligresía Ab. de España en Galicia, provincia, obispado y jurisdiccion de Lugo. Merino, 56 vecinos, 263 habitantes, 1 parroquia que comprende las aldeas de Saa de Paramo, Gallegos, Castroafonsin, Cuiña, Folilde, Outeiro y Barreyro. Situada á 2 leg. S. de la capital, lindando con términos de Coeses y Soñar, y de iguales productos que éste. Contribuye 672 rr. 28 mrs.

SAA DE PARAMO (Santiago), Feligresía Ord. de España en Galicia, prov. y obispado de Lugo, jurisdic. y encomienda de Puerto Marin (San Juan). J. O., 107 vecinos, 531 habitantes, 1 parroquia que se compone de las ald. Pico, Batan, Paredes, Caurel, Costa, Leiras, Outeiro, Villamayor, Rodiz, Caba, Amedo y Pozo. Sit. en el camino carretero que conduce desde Lugo á Monforte, cerca del rio Neyra. Es pueblo pobre, pero abundante de comestibles. Confina por N. con Recueneo, por E. con Moscan, y por S. con Albaredo y cerro llamado del Páramo. Dista de la cap. 5 horas de camino militar, y en su intermedio se encuentran Santa Comba, Farnadeyros y Puente de Neyra. Contribuye 2,969 rs. 19 mrs.

SAAMIL, Ald. S. de España en Galicia, provincia de Lugo, jurisdiccion de Parga (San Salvador), y una de las que componen la parroquia de Castro (*Véase*).

SAAS, Ald. Ab. de España en Galicia, prov. de Orense, jurisdiccion de Bóveda de Amoeyro, obispado de Tuy. Es una de las que componen la parroquia de Santa Eulalia de Beyro [*Véase*].

SAAVEDRA (Santa Maria de), Feligresía y Cot. Red. S. de Esp. en Galicia, provincia de Lugo, jurisd. de su nombre, obispado de Mondoñedo. J. O., 74 vecinos, 366 habitantes, 1 parroquia que comprende las aldeas Santa Disculo, Macinaros, Perojas, Senras, Santo Tomas, Vilagrande, Conchados, Fuente almesendre, Donsion, Altide, Illoi, Cubelas, Fuentevillar, Casa do Monte, Goldar, Villapequeña, Veiga, Gaboy y Lagoa. Dista 3 leg. de la capital y 12 de Santiago. Contribuye 1,05 reales 5 mrs. Derechos enagenados 77 rs. 8 mrs.

SABACEDA, Feligresía S. de España en Galicia, prov. de la Coruña, jurisdiccion

Digitized by Google

de su nombre. J. O., 16 vec., 80 habitantes, 1 parroquia.

SABACEDA, Aldea S. de España en Galicia, prov. de la Coruña, jurisdiccion de Soandres, arzobispado de Santiago, y una de las que componen la parroquia de Santa Maria Magdalena de Montemayor [*Véase*].

SABADEL, L. de España, provincia de Asturias, concejo de Tineo, parroquia de Navelgas [*V. este art.*].

SABADEL, L. de España, provincia de Asturias, concejo y jurisdiccion de Tineo, parroquia de Troncedo [*V. este art.*].

SABADELL, L. R. y S. de España, provincia de Cataluña, corregim. de Mataró, obispado de Barcelona. A. O., 950 vecinos, 4,672 habitantes, 1 parroquia, 2 conventos, 1 hospital, caja de correos. Situado cerca del rio Llobregat, en el camino que conduce desde Barcelona a Manresa, á 4 horas de Barcelona. Conf. por E. y N. con Senmanat, por S. con Barbara y por O. con Tarrasa [*V. Granollers*]. Prod. trigo, legum., vino y aceite. Indust.: paños y bayetas, hilados, tejidos de algodon, mol. de papel y mucha arrieria. Dista 4 horas de Barcelona, en cuyo intermedio se encuentra el pueblo de San Andres de Palomar y el caserio de Barberó. Contribuye 35,107 rs. 8 mrs.

SABADELLE, Aldea S. de España en Galicia, provincia de Lugo, jurisdiccion de Cervantes, y una de las que componen la parroquia de Castro [*Véase*].

SABADELLE (San Martin de), Feligresía S. de España en Galicia, provincia y obispado de Orense, jurisdic. de Pereiro de Aguiar. J. O. con título de corregidor, 91 vecinos, 523 habitantes, 1 parroquia que se compone de las aldeas de Chairas que tiene 1 vecino, 6 habitantes; Bouzabedra con 1 vecino, 3 habitantes; Lagozos con 5 vec., 27 habitantes; Vilaboa con 13 vec., 70 habitantes; Paradela con 9 vec., 64 hab.; Soane ó San Benito con 14 vecinos, 100 hab.; Jubande con 4 vecinos, 23 habitantes, y los 44 vecinos, 230 habitantes restantes se hallan en el lugar que da nombre á esta parroquia, donde está la iglesia. Situada al E. de la ciudad de Orense y á 1 hora de distancia, en una altura en que empieza una planicie que llaman la Veiga del Pereiro, entre los rios Miño y Loña, distante ½ de legua de cada uno, aquel al O. y este otro al E. y S. Confina por N. con las parroquias de Santa Maria de Melias y San Miguel del Campo; por E. con las de San Ciprian de Covas y San Salvador del Pereiro; por S. con las de San Bernardo de Tiviancs y Santa Eufemia la Real de la ciudad de Orense, y por O. con las de Santa Marta de Belle y Sta. Cristina de Villarino. El clima es templado en todas las estaciones, y su cielo claro, despejado y de buena vista. Esta parroquia es bastante combatida de los vientos por no tener eminencia alguna que la defienda; rara vez cuaja la nieve en ella, y si alguna vez sucede es por muy poco tiempo. La mayor parte de su situacion topográfica es llana, á escepcion de la ribera que son tres cañadas, una en el lugar de Sabadelle, otra en el de Bouzabedra y la otra en el de Lagozos, las cuales son bastante declives y necesitan muchos muros de piedra que sostengan la tierra. Tiene cuatro montes baldíos; pero dos de ellos son casi todo peñascos: abunda mucho de piedra comun, la mayor parte dura, y que en lo general no sirve para obras decentes, no obstante que tambien la hay buena, facil de trabajar y de buen aspecto. Apenas hay pantanos, no siendo en el lugar de Soane que en tiempos lluviosos se hacen facilmente. Abunda bastante de aguas, principalmente en las caidas de los montes y encañadas, y son muy cristalinas y buenas, escepto la de la fuente del lugar de Soane y la mas copiosa de las de Sabadelle que son gruesas y pesadas. Sus habitantes hablan la lengua gallega con propiedad, sin dejo ni vicio alguno; son inclinados á la agricultura, de buena presencia, estatura regular y mediano aspecto; son muy devotos, pacíficos y religiosos; raros son los que se casan jóvenes, por lo comun de 26 á 30 años: la mayor parte son pobres á causa de las muchas rentas de centeno y vino que pagan anualmente á varios señorios eclesiásticos y seculares.

La iglesia parroquial es antiquísima, fue de los templarios, bastante capaz, espaciosa, y de muchas luces. Tiene contigua una capilla, hecha en el año de 1750, por el abad de la misma D. Miguel Henriquez, á la que se pasa por un arco, cuyo abad le dejó renta para su conservacion, aseo y limpieza; en ella se venera Nuestra Señora de los Dolores, cuya imagen es de particular estructura, y mucha devocion. No pasa por esta feligresía ninguna vereda

Digitized by Google

real: los mas de los caminos son pedregosos, y por la mayor parte mal compuestos, aunque hay algunos espaciosos y llanos. No hay rio alguno, solo, entre Jubande y Soane, nace el arroyo que se denomina de Parada, el cual pasa por junto a este lugar, y otros de la feligresía de Santa Cristina de Villarino, en donde hay varios molinos harineros, y desagua en el Miño, á distancia de ½ de legua: otro que en invierno nace en las Lameiras, llamadas de Sabadelle, por estar contiguas á este lugar, y tambien desagua en el Miño, á distancia de ½ leg.; pero en el verano nada corre por esta parr., y solo se forma de unos raudales, que están en la division de esta feligresía de Sabadelle con la de Belle: otro arroyo nombrado de Carballas, porque nace en este término bajo del lugar de Sabadelle, y desemboca en el rio Loña, á distancia de ½ de legua, pero solo, y en el invierno; éste está al S., y los dos primeros con esposicion al O. La estension de esta parroquia tiene mas de tres horas de camino de circunferencia. Prod. centeno, maiz grueso y vino; trigo, cebada, garbanzos, habas, patatas, frutas, miel, castañas, aceite, yerba, leña de roble, y otras; produce tambien hortaliza de todas clases y sustancias, lino, muchas plantas medicinales; y se cria ganado vacuno, ovejuno y de cerda. Industria: hay bastantes telares de lienzos, mantelería, colchas y mantas: hay carpinteros, sastres y costureras; pero la mayor parte de sus habitantes se emplean, despues de cultivar sus tierras, en el jornal, por la inmediacion á la ciudad de Orense. Contribuye 1,169 rs.

SABADELLE (S. Salvador de), Felig. R. de España en Galicia, prov. y obispado de Lugo, jurisdiccion de Monterroso, sujeta al corregimiento de la jurisdic.; 47 vecinos, 240 habitantes, 1 parroquia, compuesta de las aldeas Barco, Ermida y el Coto de Seijon. Contribuye 1,011 rs. 8 mrs.

SABADELLE [Sta. Maria de], Felig. S. de España en Galicia, prov. y obispado de Lugo, jurisdiccion de Chantada. J. O., 76 vecinos, 375 habitantes, 1 parroquia, que comprende las aldeas Sta. Rosa, Carballedo, Castiñeyra, Vilamea, Fondo de Vila, Vimieiro, Carral trabiesa y Pazo. Su situacion y prod. se hallaran en el artículo Santa Maria de Pesqueíras. Contr. 2,629 rs. 23 mrs. Derechos enagenados 311 reales 22 maravedises.

SABADON, Ald. S. de España en Galicia, provincia y obispado de Lugo, jurisdiccion de Chantado. Es una de las que componen la parroquia de San Vicente de Villauje (*Véase*).

SABAIZA, V. S. de España, provincia de Navarra, valle y arciprestazgo de Aibar, primer partido de la merindad de Sangüesa, obispado de Pamplona; 12 vecinos, 64 habitantes; 1 parroquia. Situada en terreno montuoso, al O. del valle. Es uno de los siete lugares comprendidos en la tierra que llaman Vizcayo, de Val de Aibar, y confina con el lugar de Gardalain. Su término produce una mediana cosecha de frutos. Dista 2½ leguas de la villa de Aibar.

SABAJANES (San Mamed de), Felig. S. de España en Galicia, provincia y obispado de Tuy, jurisdiccion de Sobroso. J. O., 186 vecinos, 842 habitantes, 1 parroquia. Su situacion y productos se hallaran en el art. de la jurisdiccion. Contribuye 5,510 rs. 13 maravedises.

SABANDO, V. S. de España, provincia de Alava, hermandad, vicaría y arciprestazgo de Campezo, obispado de Calahorra; 22 vecinos, 108 habitantes, 1 parroquia. Se gobierna por la justicia de la hermandad, y por un alcalde, su teniente, procurador síndico general, 2 regidores, y procurador personero. Confina por N. con Arenaza, por S. con Antoñana, por E. con S. Vicente de Arana, y por O. con Atauri, á 1 legua de estas poblaciones. Por la parte de N., como á un tiro de fusil, nace un pequeño rio, que algunos llaman Sabando, el cual, atravesando por medio del pueblo, baja á Antoñana, dejando esta villa á la derecha, y luego se une con los que descienden de Igoroin, Azaceta y Berroci, que forman uno de los principales brazos del rio Ega.

SABARDES (San Juan de), Felig. E. de España en Galicia, prov. y arzobispado de Santiago, jurisdiccion de Muros. J. O., 302 vecinos, 1,488 habitantes. Situada á la margen derecha de la ria de Noya, en frente de la punta Testal, lindando con las parroquias de Roó y Esteiro. Produce maiz, leña del monte Tremuzo, y abundancia de pesca. Contribuye 6,193 rs. 32 mrs.

SABARDES (San Juan de), Felig. E. de España en Galicia, prov. de Santiago, jurisdiccion de Muros. J. O., 79 vecinos, 390 hab., 1 parroquia. Para su situacion y productos (*V. valladares*). Contr. 5,877 rs.

Digitized by Google

SABAREY (Sta. María Magdalena de), Feligr. S. de España en Galicia, provincia y obispado de Lugo, jurisdiccion de Aday, Merino. 38 vecinos, 186 habitantes, 1 parroquia que se compone de las aldeas de Sabarey de Arriba y Cosado Teso. Sit. á la margen derecha del rio Mazandan, que unido con el Tordia se incorpora en el Neira, y desaguan todos en el Miño. Conf. por N. con Manan bajo, por E. con Maceda, por S. con Lajes, y por O. con Sabarey alto. Sus productos son los mismos que están indicados en el art. de la Puebla de San Julian. Contr. 298 rs. 30 mrs Derechos enagenados 93 rs.

SABAREY DE ARRIBA, Ald. S. de España en Galicia, provincia y obispado de Lugo, jurisdiccion de Aday. Es una de las que componen la parr. de Sabarey [*Véase*].

SABARIZ, L. de España, provincia de Asturias, concejo de Coana, parr. de Villacondide (*V. este art.*).

SABARIZ, Ald. S. de España en Galicia, provincia y obispado de Lugo, jurisdiccion de Saviñao, y una de las que componen la parr. de Santa María de Rosende (*Véase*).

SABARIZ (San Pedro de), Feligr. S. de España en Galicia, provincia y obisp. de Orense, jurisdiccion de Rairiz de Veyga. J. O., 48 vecinos, 220 habitantes, 1 parr. que comprende los pueblos de Sabariz, Pereira, San Pedro y Filgueira, de igual ó semejante situacion y productos. Situada en un hermoso y pintoresco alto, dominando a la vega de la Limia, pantanosa hasta muy cerca de la parr. de San Andres de Guillamil, Santa María de Parada de Outeiro, Santa María de Lampaza y Rairiz de Veiga, cuya parroquia esta en la llanura, y la dominan todas las demas, aunque no estan en una muy grande altura. Este pais sería muy hermoso y de escelentes calidades, si se desahogase el rio Limia. Produce centeno, maiz, patatas, habas, lino, leño, y esquilmo. Industria: fabrica de lienzos y estopa. Contr. 840 rs.

SABAYES, L. S. de España, prov. de Aragon, partido y obisp. de Huesca. A. O. 33 vecinos, 133 habitantes, 1 parroquia, 1 pósito. Casa de ayuntamiento. Sit. cerca de la sierra de Guara. Confina al N. y E. con el territorio de Santa Olaria de la Peña, al S. con el de Igries; y al O. con el de Arascúes. Produce 500 fanegas de trigo, 83 de centeno, 133 de cebada, 166 de avena, 8064 arrobas de escelente vino, 108 de aceite, 86 de lana, y mantienen en sus pastos 800 cabezas de ganado lanar, que crian 400 corderos y 400 de cabrio machos; tambien se dedican sus naturales al beneficio del yeso, de que hay abundantes minas en su territorio. Dista 2 leguas al N. de Huesca y 12 de Zaragoza. Contr. 2,237 rs. 12 maravedises.

SABELGA, Ald. de España, provincia de Asturias, concejo de Siero, parroquia de Argüelles [*V. este art.*].

SABENCHE, Ald. Ab. de España en Galicia, provincia de Lugo, jurisdiccion de Samos. Es una de las que componen la parroquia de Barbadelo (*Véase*)

SABILEIRO, Ald. Ab. de España en Galicia, provincia, obispado y jurisdiccion de Lugo, y una de las que componen la parr. de San Pedro de Romean (*Véase*).

SABIOTE (Julia Salaria), V. S. de España, provincia y obisp. de Jaen, part. de Ubeda. A. M. de primera clase con dos ordinarios, 476 casas, 792 vecinos, 2,889 habitantes, 1 parr., 1 conv. de monjas carmelitas descalzas, 1 hospital sin uso alguno. 1 pósito, 5 ermitas y 1 castillo. Situada al N. E. de Ubeda, en una grande altura, en cuya falda N. nacen abundantes aguas: al S. tiene una fuente llamada del Corregidor, de agua muy fria y delicada. Corre por el N. el rio Guadalimar, y por el S. el Guadalquivir, ambos de E. á O. Fue pueblo murado, y aun conserva restos de las murallas y un castillo con su plaza de armas al N. E., que sirve de granero á los marqueses de Camarasa. Produce alcachofas, criadillas de tierra muy delicadas, alcaparrones, cardillos, trigo, cebada, garbanzos buenos, habas, escaña, centeno, lentejas, aceite y vino. Ind. 1 molino harinero y 7 de aceite. Dista 8½ leguas de la capital, y 1 N. E. de Ubeda. Contr. 21,759 rs. 33 mrs. Derechos enagenados 7392 rs. 32 mrs.

SABOR, Rio de España y Portugal, que nace en la provincia de Valladolid, partido de la Puebla de Sanabria, al S. de la villa de este nombre. Se forma de varios torrentes que bajan de la sierra de Gamoneda, y de la de Tejera, hacia Calabor y Sta. Cruz de Abranes. Recibe por su or. izq. el rio Honor, formado de varios arroyos, el cual se pierde en el rio Manzanas, en el término del pueblo de este nombre, y sirve de linea divisoria entre los dos reinos: luego

Digitized by Google

el Ferbenza que baña por el O. los campos de Braganza, y siguiendo constantemente la direccion S. S. O., pasa por el mismo rumbo cerca de la torre de Moncorbo, enfrente de la cual recibe el riachuelo Villariza, y se incorpora en el Duero por su or. derecha, á 1 legua de aquel pueblo, y enfrente del de Samoro, que está sobre la izquierda. Al principio camina este rio entre altas y escarpadas riberas, que son mas accesibles desde Castro-Vicente para abajo; así como sucede al Vallariza, que despues de salir de varias estrechuras, corre por una feracísima vega, abonada con sus crecientes y las del Sabor, y empleada en la siembra de cañamos y otras semillas y legumbres, entre las cuales son muy estimados los melones.

SABORIDA, Ald. S. de Esp. en Galicia, prov. de Lugo, jurisdiccion de Deza. Es una de las que componen la parroquia de San Pelayo de Lodeyro (*Véase*).

SABORIN, Ald. Ab. de España en Galicia, provincia de Lugo, jurisdiccion de Camba de Rodeiro. Es una de las que componen la parroquia de Santa María de Vilela [*Véase*].

SABORIN, L. de España, provincia de Asturias, concejo de Grandas de Salime; 2 vecinos, 9 habitantes, parroquia de Grandas [*Véase*].

SABRADO, Aldea S. de España en Galicia, provincia y obispado de Lugo, jurisd. de Coto Viejo, y una de las que componen la parroquia de San Esteban de Nocedas [*Véase*].

SABUCEDO (San Lorenzo de), Feligresía E. de España, provincia y arz. de Santiago, jurisdiccion de Codeseda, arciprestazgo de Tabeyros. J. O., 63 vecinos, 276 habitantes, 1 parroquia. Situado en una alta montaña. Confina por E. con Santa Marina de Toomonde, por S. O. con Santo Tomé de Quireza, entre S. O. y N. un monte elevado que llaman Espiñeira, y por N. con un lugar que llaman Vilaboa, que es de la parroquia de San Jorge de Codeseda, y entre N. y E. una montaña mas alta, llamada Sierra de Cabanelas. Produce maiz, centeno y algun mijo menudo, todo en suma escasez, pues no alcanza para el sustento de sus naturales, pocos pastos y algun ganado caballar. Industria: la mayor parte se dedican á canteros, y algunos á la arrieria.

SABUCEDO DE LIMIA (San Salvador de), Feligresía S. de España en Galicia, provincia y obisp. de Orense, jurisd. de su nombre. J. O., 158 vecinos, 800 hab., 1 parroquia. Situada en la vega de Limia. Confina con los pueblos de Rial, Faramontaos, San Martin de Porquera, Pazo y Penin (*V. Limia*). Produce centeno, maiz, trigo, lino, patatas y castañas. Dista 6 leg. de la cap. y 21 de Santiago. Contr. 327 rs.

SABUCEDO DE MONTES [San Pedro de], Feligresía E. y S. de España en Galicia, provincia y obispado de Orense, jurisdiccion de su nombre. J. O., 96 vecinos, 475 habitantes, 1 parroquia. Situada cerca del rio Salas. Confina con los pueblos de Santiago de Rubias, San Payo de Abades, Quinta y San Martiño [*V. Limia*]. Prod. centeno, maiz y castañas. Dista 1½ leg. de la capital y 14 de Santiago. Contr. 2,000 rs.

SABUGAL, V. R. de Portugal, prov. de la Beyra, comarca de Castelo-branco; 2 parroquias, 264 vecinos, 760 habitantes, casa de misericordia, hospital, 7 ermitas y juez da fora. Situada en una llanura bañada al S. por el rio Coa, que nace un poco mas arriba, con un fuerte castillo y una muy alta torre. Un sauco y una llave le sirven de armas. Su término consta de 18 parroquias, y en ellas 2,080 fuegos, 7,856 habitantes, y abunda en granos, castañas, lino, ganado y colmenas. Dista 1 legua de Sortella y 10 de la ciudad de Castelo-branco, con alguna inclinacion al N. E.

SABUGAL, L. de España, provincia de Asturias, concejo de Morcin, parroquia de San Sebastian [*V. este art.*].

SABUGO, L. S. de España, provincia y partido de Leon, concejo de Omaña. A. O., 21 vecinos, 80 habitantes, 1 parroquia. Sit. á orilla del rio Orbigo, cerca de su nacimiento, lindando con término de Garueña, Salce, Rodicól y Villavandin. Sus productos son los indicados en el artículo Murias de Paredes. Dista 11 leguas de la capital. Contribuye con el concejo.

SABUGO, L. de España, provincia de Asturias, concejo de Valdés; 12 vec., 57 habitantes, parroquia de San Bartolomé de Octur [*Véase*].

SABUGO, Aldea S. de España en Galicia, provincia de Lugo, jurisdiccion de Buron, obispado de Oviedo. Es una de las que componen la parroquia de Santa María de Carballido [*Véase*].

Digitized by Google

SABUGO DE AVILES, parroquia de España, provincia de Asturias, concejo y jurisdiccion de Avilés, barrio de la villa de este nombre; 300 vecinos, 1500 habitantes [*V. el art. de Avilés, concejo*] Comprende los lugares de Cantos y Llaranes.

SABUGOS, Aldea S. de España en Galicia, provincia de Lugo, jurisdiccion de Triacastela. Es una de las que componen la parroquia de Poyo de Padornello (*Véase*).

SABUGUEIRA, Aldea Ab. de España en Galicia, provincia de Santiago, jurisd. de Giro de la Rocha. J. O. Contr. 280 rs.

SABUGUEIRA, Aldea Ord. de España en Galicia, provincia de Lugo, jurisdiccion y encomienda de Puerto Marin, San Juan, y una de las que componen la parroquia de Mesonfrio (*Véase*).

SABUGUEIRA [San Pelayo de], Feligresía S. de España en Galicia, provincia y arzobispado de Santiago, jurisdiccion de Budiño. J. O., 120 vecinos, 588 habitantes, 1 parroquia. Situada al pie de los montes del Amenal, que dividen las vertientes que se dirigen al Ulla de las del Tambre, lindando con las parroquias de Carballal y Enfesta. Produce algunos granos, legumbres, hortaliza, pastos y ganados.

SABUGUEIRO, Aldea S. de España en Galicia, provincia de Lugo, jurisdiccion de Castro de Rey, obispado de Mondoñedo y una de las que componen la parroquia de Santa Leocadia (*Véase*).

SABUGUEIRO, Aldea de España en Galicia, provincia y obispado de Lugo, jurisdiccion y coto redondo de Rosende. Es una de las que componen la parroquia de Angeriz [*Véase*].

SABUGUIDO, Jurisdic. S. de España en Galicia, provincia y obisp. de Orense. Comprende las 2 feligresías de S. Mamed de Edrada y Santa María de Sabuguido, en cuyos respectivos artículos puede verse su poblacion, situacion, productos y contribucion. Dista 13 leguas de la capital y 28 de Santiago.

SABUGUIDO (Santa María de), Feligresía S. de España en Galicia, provincia de Orense, jurisd. de su nombre, obisp. de Astorga. J. O., 175 vecinos, 760 habit., 3 parroquias. Situada á 10 leg. de Orense, 24 de Astorga y 2 de Viana: tanto él como sus agregados Sotogrande, Entrecinsa, Sotelo, Edrada, Villarino y Castañeyra, están en el valle de Couso, al O. del rio que baja á incorporarse con el Vivey, mas á bajo del santuario de las Ermitas. La iglesia y Casa Abacial, son muy sólidas y de buen gusto. En medio del pueblo hay una abundante fuente, que sirve para el riego de la tercera parte del término. Produce lino, centeno, patatas, castañas, miel, ganado lanar y vacuno, con abundante caza. Industria lencería. Contribuye 1,850 rs.

SABURCIO, L. de España, provincia de Asturias, conc. y arcipr. de Cangas de Tineo, partido de Rengos, parroquia de Cibuyo, San Salvador de [*Véase*].

SABURIN, Aldea Ab. de España en Galicia, provincia y obispado de Lugo, jurisdiccion de S. Antolin de Toques, y una de las que componen la parroquia de San Julian do Monte (*Véase*).

SACABANA, L. de España, provincia de Asturias, concejo de Franco; 2 vecinos, 9 habitantes, parroq. de Miudes (*Véase*).

SACABEN, Rio de Portugal; se forma de varios arroyos que tienen su orígen desde N. á O., y concurriendo casi en un mismo punto, forman el ya dicho rio, ó mas bien estero de Sacabeu, que en su comunicacion con el Tajo es de tal profundidad, que puede recibir un navío de alto bordo; pero no iguala lo ancho á lo profundo, y así se pasa fácilmente por una pesada barca, tirada de maroma, á la que da movimiento un cabrestante. Los principales rios que se pierden en este estero, son el de Frielas y el de Loures, que vienen del O. y del N. O., y el Trancaon que corre directamente del N, aproximándose tanto el nacimiento del primero al de Alcantara, que no seria difícil, uniéndolos por sus cabezas, dejar á Lisboa cercada de agua por todas partes. Es navegable el rio de Sacaben hasta el sitio de Meallada. Sus riberas, aunque elevadas, son muy agradables á la vista, por hallarse plantadas de viñas y de todo género de arboles frutales; y en la parte baja hay varias salinas, que ya no producen tanto como en otro tiempo, porque las avenidas las van cegando. Subiendo el Tajo por las villas que llaman de Rivatejo, porque todas se hallan asentadas sobre la margen de este rio, no afluyen otros de consideracion, porque los montes estan muy próximos, y son muy secos. El de mas caudal es el que pasa entre la Castañeira y el Carregado, sobre el cual se halla en el camino real el puente de la Couraza.

Digitized by Google

SACADOYRO, Aldea Ab. de España en Galicia, provincia de Lugo, jurisdiccion de Castro de Rey de Lemos. Es una de las que componen la parroquia de Castro de Rey de Lemos (*Véase*).

SACANET, Ald. Ord. de España, provincia y partido de Valencia (*V. Begis*).

SACAOJOS, L. S. de España, provincia y partido de Leon, jurisdic. de la Valduerna. A. P., 1 parroquia. Su poblacion situacion y productos, estan incorporados en el artículo Requejo. Dista 7 leguas de la capital. Contribuye 674 rs. 26 mrs. Derec. enag. 135 rs. 6 mrs.

SACAR DE BOIS (San Martin de), Feligr. Ab. de España en Galicia, provincia y obispado de Orense, jurisdiccion de Monte de Ramo. J. O., 70 vecinos, 347 habitantes. 1 parroquia. Situada en el valle de Caldelas, á orilla del rio Sil. Produce vino, maiz, castañas y pastos. Contribuye 2,934 reales.

SACECORBO, L. S. de Esp., provincia de Guadalajara, partido y obispado de Sigüenza, tierra del ducado de Medinaceli. A. P., 115 vecinos, 515 habitantes, 1 parr. Situado en una hermosa llanura, aunque á mucha altura; clima frio, húmedo y de pocos productos, por ser arenosa y propia de pinares. Produce granos y ganado lanar. Tiene bastantes montes de encina, roble, enebro y pino. Confina con Espliegancs, Sotodosos, Abanades, Cauredondo, Otér y Ocentejo. Dista 6 leguas de la cabeza de partido y 3 de Cifuentes. Contribuye con Medinaceli.

SACEDA, L. S. de España, provincia y partido de Leon, jurisdiccion de Cabrera, obispado de Astorga. A. P., 46 vecinos, 174 habitantes, 1 parroquia que lo es tambien de Marrubio. Sit. en la sierra de la parte baja de la jurisdiccion, que produce poco lino y centeno. Hay minas de cobre y alcohol. Dista 14 ½ leguas de la capital. Contribuye con la jurisdiccion.

SACEDA, Aldea Ab. de España en Galicia, provincia y obispado de Orense, jurisdiccion de Santa Comba de Navés. Pertenece á la feligresia de Palmes, en cuyo artículo se hallara su poblacion, situacion y productos.

SACEDA DEL RIO, L. R. de España, provincia y obispado de Cuenca, partido de Huete. A. P., 145 vec., 530 habitantes, 1 parroquia, 1 pósito. Situado entre 2 colinas no muy elevadas, y la baña un arroyuelo que corre por toda su vega, bastante amena por los muchos arboles que la hermosean: desemboca en el rio de Huete. Confina por S. O. con Huete, por E. con Peraleja, á una legua, y lo mismo por N. con Valdemoro del Rey, y por S. con Carrascosilla á ½ legua. Produce trigo, cebada, centeno, avena, escaña, garbanzos, almortas, vino, aceite, cañamo, legumbres y frutas; algun esparto. Industria: tejedores de lienzo comun, y algo de lanas. Dista 1 legua de la cabeza de partido. Contribuye 3,901 rs.

SACEDA TRAS SIERRA, Villa S. de España, provincia y obispado de Cuenca, partido de Huete. A. O., 97 vecinos, 350 habitantes, 1 parroquia, 1 pósito Situada entre colinas de peñascos, que forman las faldas de la decantada sierra de Altomira, hermoseándola por E., N. y S. un arbolado, de alamos negros y olivos con abundancia, y por el O. una pintoresca colina que sirve de eras de pan trillar, rematando en dos grandes embocaduras ó cortes de piedra estrechos y profundos: desde ella se ven á las claras, en distancia de 20 leguas, los puertos nevados de Guadarrama, el rio Tajo y una parte de la Mancha baja. El piso es llano, y aunque pedregoso, transitan carruages. Conf. por N. con Almonacid de Zurita; por E. con la antiquisima ciudad de Huete; por S. con la villa de Uclés, en distancia de 3 leguas; y por O. con diferentes colinas hasta el Tajo, distante 2 leguas. Produce su terreno trigo y demas granos garbanzos superiores, bastante y esquisito aceite, vino y miel, y es susceptible de azafran y alazor, que ya ha llevado. Hay en su término dos minas de oro y plata, la una sellada; diferentes canteras de jaspes, muchos arbustos y yerbas muy activas y aromaticas buscadas con frecuencia, y muy abundantes aguas de las mejores del reino, especialmente las de la fuente que llaman la Nava, de la que se surten algunos pueblos inmediatos. Industria: lavadero de cañamo y lienzo, y trafico de leña. Dista 3 leguas de la cabeza de partido. Contribuye 2,831 rs. 28 mrs.

SACEDON (Thermida), V. S. de Esp., provincia y obispado de Cuenca, partido de Huete. A. M. de primera clase con 2 ordinarios, 548 vecinos, 2,689 habit., 1 parr., 1 pósito, caja de correos. Sit. en un alto, a

Digitized by Google

1 legua cerca del Tajo, en cuyo intermedio estan sus celebrados baños, de que hablaremos despues. Tiene 369 casas regulares, entre ellas pocas de mediana capacidad. Su cosecha de granos es reducida; pero la de vino y aceite es de consideracion: los demas comestibles escasean algo, á no ser en la temporada de baños que se encuentran con abundancia. Las aguas son de mediana calidad, pero tambien escasean en verano. Celebra feria el dia 18 de abril. Dista 6 leguas de la cabeza de partido, y 6½ horas de cam. militar de Tendilla, en el que desde Guadalajara va á Cuenca por aquel punto. En el tránsito se pasan 2 arroyos, uno con puente y otro sin él; despues el rio Tajo por el puente de Auñon, y se hallan los lugares de Alhóndiga y Auñon. Contrib. 38,744 rs. 30 mrs. Derechos enagenados 14,121 reales 7 mrs., y por alcabala 7,925 rs. 2 mrs.

Son tan antiguos y tan justamente celebrados los baños minerales de este pueblo, que no podemos menos de dar una idea de la análisis que se hizo de sus aguas el año de 1800, cuando pasó á tomarlas el Serenísimo Señor Infante Don Antonio, tio de nuestro Soberano. Esta análisis consta mas por menor en un cuaderno que mandó publicar S. A. el año 1801, y se imprimió en Madrid en la oficina de don Fermin Villalpando. De él resulta que el agua de estos baños al pie de su manantial es clara, transparente, sin olor ni sabor sensible, y que el caudal que emana en una hora es de 1,088 pies cúbicos; que su temperatura constante es de 22° del termómetro de Reaumur á la presion de 25 pulgadas y 7½ líneas; que no contiene gas hidrógeno ni ácido carbónico como se suponia, ni hierro libre ni combinado, ni mucho menos mercurio ni algun otro metal, como habian creido los árabes y algunos españoles que no las habian examinado bien; sino únicamente aire atmosférico, muriate de cal, de yeso, y de muriate de magnesia, en las proporciones siguientes. Cada lib. del agua mineral y termal de Sacedon contiene:

De aire atmosférico..... 26 pulgadas.
De muriate de cal..... 0,7 de grano.
De yeso..... 0,3.
De muriate de magnesia. 4,0.

Las sustancias minerales y plantas que se encontraron en las inmediaciones de estos baños son diferentes especies de cuarzos, poudingas, petrosilice, diaspero, calcedonia impura, tierra silicea, piedra de amolar y arena silicea, con óxide de hierro; margas y piedras cristalizadas, como las llamadas de San Isidro. Tambien se hallaron una multitud de vegetales útiles para la medicina, que se espresan en el dicho cuaderno, por el sistema de Linneo. Lo cierto es que estos baños surten escelentes efectos para diferentes enfermedades, y que S. M., deseando proporcionar las posibles comodidades á los enfermos, y muy notables ventajas á toda esta comarca, ha mandado fundar á su costa la nueva poblacion de la *Isabela*.

Esta nueva poblacion, á quien su augusto fundador ha honrado con el título de Sitio Real, ocupa los confines septentrionales de la provincia de Cuenca, á la distancia de 10 leguas de esta ciudad y 5 de Huete. Está situada sobre la ribera derecha del rio Guadiela que la circunda, formando una especie de península que principia por el N., sigue al E. S., y termina hácia el O. Se estiende por una llanura cercada de montañas bastante accesibles; y por su parte meridional, á muy corta distancia del mismo rio, hay un pequeño baño por cuyo centro corren sus aguas. Cincuenta colonos empleados en el cultivo de estos campos, antes áridos y desiertos, con los sugetos empleados en la administracion de justicia y de los Reales intereses, y los precisos para acudir á sus urgencias físicas y morales, constituyen esta nueva poblacion. Las casas estan construidas con sencillez y simetría, formando calles agradables. Hay un bello palacio Real y varios cuarteles en la parte del E., y diferentes bosques artificiales y jardines que ocupan la del S., estendiéndose de E. á O. Concluyéndose los jardines, y sobre la misma orilla del Guadiela, á distancia de unos 900 pasos, está la casa de los baños de que hemos hablado anteriormente. El clima de esta nueva poblacion es sumamente sano, sus aires muy puros, y el terreno produce granos, legumbres y hortaliza; pero todo manifiesta que es mejor para el plantío de olivos y viñas, pudiendo esperarse que sus vinos serán esquisitos. Se descubren en él vestigios de algunas poblaciones arruinadas, cuya existencia y nombres que tuvieron serán un digno objeto de las investigaciones de los anticuarios. Nosotros nos limitaremos á decir que la estension de su término es de

Digitized by Google

1,280 fanegas, 10 celemines y 3 cuartillos de tierra, distribuidos en esta forma: 89 fan., 6 celemines y 1 cuartillo de primera suerte; 789 fanegas, 6 celemines de segunda; 401 fanegas, 10 celemines y 2 cuartillos de tercera; de estas estan destinadas este año á trigo 290 fanegas; á cebada 61 fanegas; á avena 56 fanegas y 3 celemines; á almortas 22 fanegas, 4 celemines y 1 cuartillo; á garbanzos 2 fanegas, 9 celemines; á barbecho 17 fanegas, 5 celemines y 3 cuartillos; á monte 827 fanegas, 2 celemines y 1 cuartillo; y á viñedo 3 fanegas, 10 celemines y 2 cuartillos.

SACEDON DE CANALES, V. S. de España, prov. y partido de Madrid, arzob. de Toledo, A. O., 6 vecinos, 25 habitantes, 1 parroquia, 1 posito. Situada en llano, con escelentes tierras de pan llevar y viñas, lindando con Brunete y Sevilla la Nueva, Produce granos, vino y legumbres. Dista 5 leg. O. de la capital. Contrib. 427 reales 4 mrs. Derechos enag. 155 rs. 16 mrs.

SACEDONCILLO, V. S. de España, provincia, obispado y partido de Cuenca. A. O., 35 vecinos, 150 habitantes, 1 parr. Situada sobre un cerro, á distancia de una legua de Villar de Domingo Garcia; á las 2 leguas estan Albalate de las Nogueras y Villa-conejos, muy abundantes de viñedo, monte, granos y azafran. En esta solo se coge poco trigo y piñones. Dista 3 leg. de la capital, y una hora de camino militar de Nueda, á la derecha y 700 pasos de la calzada de Cuenca á Zaragoza [*V. Villar de Domingo Garcia*]. Contrib. 345 rs. 30 mrs.

SACEDONCILLO, V. S. de España, provincia y partido de Guadalajara. A. O., 19 vecinos, 106 habitantes, una parroquia aneja de Mierla, en cuyo artículo se hallarán su situacion y productos. Dista 6 leg. de la capital. Contrib. 377 rs. 32 mrs.

SACERUELA, V. Ord. de Esp., prov. de la Mancha, partido de Ciudad-Real, arzobispado de Toledo. A. O., 106 vecinos, 514 habitantes, 1 parroquia con dos anejos Gargantiel y Valdemanco, un pósito, 68 casas de morada, entre ellas unas 12 de regulares proporciones, una posada. Tiene regular cosecha de granos, y bastante ganado cabrío; las aguas son de mediana calidad; pero escasean en tiempo de calor. Situada en terreno áspero, peñascoso, entre montes de encinas, jarales y chaparros, á 11 leg. de la capital, en la calzada que desde ella va á Badajoz por Calatrava y Abenojar, de donde dista 6½ horas de camino militar, en cuyo tránsito se pasa el rio Abenojar ó de la Vega, por un vado de terreno firme, y despues tres arroyos sin puente, y sin encontrarse pueblo alguno. Dista 35 leg. de Madrid, y 45 de Granada. Contrib. 6,253 reales.

SACONDE, Ald. S. de España en Galicia, provincia y arzobispado de Santiago, jurisdiccion de Vimianzo. Es una de las que componen la parroquia de San Pedro de Villas (*Véase*).

SACOS (San Jorge de), Feligr. S. de España en Galicia, provincia y arzobisp. de Santiago, jurisdic. de Cotovad. J. O., 532 vecinos, 2638 habitantes, 1 parroquia. Situada á la marg. izquierda del rio Leres, cerca del puente nuevo, lindando con Sta. Maria de Sacos y Viascon. Produce maiz, patatas, lino, pastos y ganados. Contribuye 4000 reales.

SACOS (Santa Maria de), Feligr. S. de España en Galicia, provincia y arzob. de Santiago, jurisdiccion de Cotovad J. O., 233 vecinos, 1,153 habitantes, 1 parroquia. Situada al E. de San Jorge y O. de Carballedo, y sus productos son de la misma clase que los de estas dos parroquias. Contribuye 1825 reales.

SACOT, L. S. de España, provincia de Cataluña, corregimiento y obispado de Gerona. A. O., 40 vecinos, 189 habitantes, 1 parroquia. Produce trigo y legumbres. Dista 22¼ hor. de Barcelona y 9 de Gerona. Contrib. 3,882 rs. 24 mrs.

SACRAMENIA, L. S. de España, provincia de Burgos, partido de Aranda de Duero, jurisdiccion de Fuentidueña, ob. de Segovia. A. P., 197 vecinos, 791 hab., 1 parroquia. Situado á 2 leg. de Castrillo de Duero, en terreno húmedo y frio. Un cuarto de legua al E. está el convento de Bernardos, que es un desierto entre tres montañas, una al E., otra al S. y otra al N., rodeado por todas partes de pinares. Dista 18¾ leg. de la capital. Contr. 9,314 rs. 30 mrs. Derechos enagenados 835 reales 10 maravedises.

SACRAMENIA, Coto Red. y monast. de PP. Bernardos de España, provincia de Burgos, partido de Aranda de Duero con A. M., al cual estan sujetos los cotos de Aldea Falcon y Serranilla, como tambien las granjas de Cardaba, San Juan y Santa

Digitized by Google

Ana. Para su situacion *Véase Sacramentia, lugar.*

SACRISTANA, Gr. S. de España, prov. de la Mancha, partido de Alcaraz, térm. de Munera.

SACUYTA, L. Abad de España, prov. de Cataluña, corregimiento y obispado de Tarragona. A. O., 75 vecinos, 371 habit., 1 parroquia. Situado en terreno llano. Confina por el E. con Catllar, por el S. con Palleresos, Catllar y Garidells, por O. con este último, y por N. con Vallmoll. Prod. trigo, cebada, vino, aceite y algarrobas. Industria: aguardiente. Dista 19 horas de Barcelona y 2½ de Tarragona. Contribuye 9,575 rs. 16 mrs.

SADA, V. S. de España, provincia de Navarra, valle y arcipr. de Aibar, primer partido de la merindad de Sangüesa, obisp. de Pamplona. A. O., 97 vecinos, 491 hab, 1 parr., 1 ermita á ½ leg. de distancia por la parte del S. Situada con esposicion al S. y al O. de la villa de Aibar, en terreno pendiente, á la derecha del rio Aragon, en cuyo curso hay un molino harinero y otro de aceite. La domina por N. uno de los cerros que tienen su origen en la montaña que cierra el valle por O.; todo lo demas del terreno es llano y produce trigo, vino, cebada y aceite. Es patria del escelentísimo é ilustrísimo señor don Joaquin Javier de Uriz y Lasaga, caballero, gran cruz de la órden de Carlos III, y obispo actual de Pamplona. Dista ½ legua de la villa de Aibar.

SADA [Santa Maria de], V. S. de España en Galicia, provincia de Betanzos, jurisdiccion de Miraflores, arzobispado de Santiago. J. O., 383 vecinos, 1,894 habit., 1 parroquia. Esta la poblacion colocada en la costa occidental de la ria de Junqueras, por otro nombre ria de Betanzos, en medio de las del Ferrol y Coruña, la parte de la parroquia conocida con el nombre de Villa esta situada en un hermoso y largo arenal, y la restante en una deliciosa campiña que produce mucho vino, trigo, maiz, centeno, patatas, lino, legumbres, hortaliza y frutos esquisitos de todas especies; su industria consiste en la agricultura y particularmente en la pesca de sardina y otros peces, para la que hay cinco traiñas ó careos reales y muchos otros aparejos menores, y 11 hermosas fábricas de salar sardina, situadas en el lugar de Fontan, uno de los de la parroquia, las que en un año comun producirán 33,000 millares de sardina; enfrente de este último lugar tiene un buen fondeadero para embarcaciones de hasta 900 á 1,000 toneladas, defendido por dos castillos que al presente se hallan arruinados: distan de Betanzos 1½ legua al S. S. E.; de la Coruña 3 al O.; de Puente de Eume 2½ al N. E.; de Ares por mar 1¼ al N.; de Santiago 10½ leg. al S. O.; y del Ferrol por mar 3 al N. N. E. Latitud 43º, 19; de longitud oriental del Pico de Teyde en Tenerife 8º 14. Rodean á esta parroquia por la parte del S. la de San Justo de Olices, por la del S. O. la de Osedo, por la del O. y N. la de Mondego, por la del N. E. y E., mar en medio, las de Perves y Miño. Contribuye 10,000 rs.

SADABA [Atiliana], V. R. de Esp., provincia de Aragon, partido de Cinco villas, obisp. de Jaca. Teniente corregidor, 359 vecinos, 1,611 habitantes, 1 parroquia, 1 convento de frailes Carmelitas estramuros, 1 pósito. Situada á 1 legua de Biota, confinante con Navarra; terreno fértil. Esta es una de las 5 que componen este partido, las otras cuatro son Sos, Un castillo, Egea y Tauste. Fue de señorio hasta el año de 1261 que la incorporo á la corona el rey don Jayme el Conquistador, el cual le concedió algunas franquicias. Despues quiso venderla el rey don Pedro el Ceremonioso por 700 florines á don Francisco Villanova, pero despues de un largo litigio consiguió el pueblo redimirse bajo el reinado de don Martin I, y para que no quedase memoria de su antiguo vasallage trasladaron los habitantes toda la poblacion de la otra parte del rio Luesia, dejando solo el castillo y una parroquia derruida. Produce por un quinquenio 13,333 fanegas de trigo, 5,000 de cebada, 1,333 de avena, 12,000 cántaras de vino que hacen 10,080 arrobas castellanas, y 100 arrobas de lino. El ganado lanar asciende á 9,000 ovejas, 5,000 corderos, 8,000 carneros de buena calidad y 2,500 arr. de lana. Industria: comercio de granos con Navarra. A distancia de 1½ legua, en el monte Castiliscar hay una mina de tierra de batan superior á las mejores de Inglaterra. Hay en su término una ara sepulcral de la familia romana de los Atilios. Tiene por armas un castillo de oro en el escudo. Dista 14 leguas de Zaragoza y 13 de Jaca, 4 N. de Sos, 2 N. E. de Un castillo, 3 S. de

Digitized by Google

Egea y 6 N. O. de Tauste. Contr. 13,200 rs. 14 mrs. por equivalente; 4,500 rs. para sueldo del alcalde mayor, y esta encabezada en 1,500 arrobas de sal.

SADERNAS, L. S. de España, provincia de Cataluña, corregimiento de Figueras, obispado de Gerona. A. O., 16 vec., 73 habitantes, 1 parroquia. Situado en terreno montañoso, áspero y quebrado. Conf. por E. con Llorona, Guitarriu y Entrepeñas, por S. con Tortella, por O. con Montagut y su parroquia, y por N. con Escalas. Produce trigo, legumbres, vino y aceite. Dista 28½ horas de Barcelona y 7 de Figueras. Contribuye 1,090 rs. 5 mrs.

SADERRA, L. R. de España, provincia de Cataluña, corregimiento y obispado de Vich. A. O., 16 vecinos, 80 habitantes, una parroquia. Situado en terreno montañoso, aspero y quebrado. Confina por E. con San Pere de Torelló, por S. con San Vicents de Torelló, por O. con Oris, y por N. con San Quirse de Besora. Produce trigo, legumbres y maiz. Dista 19 horas de Barcelona y 4 de Vich. Contribuye 3,881 reales 22 maravedises.

SADO, SADAOM ó SETÚBAL, Rio de Portugal. Compónese de varios brazos, y se forma principalmente con aguas que bajan del campo de Ourique y de los contornos de Beja y Ebora, y empieza á ser navegable desde Puerto del Rey, 3 leguas mas arriba de Alcacer do sal. Este rio Setubal, cuando ya empieza á ser navegable, se conoce con el nombre de Sado, y desde alli arriba con el de Sadaon.

SADORNIN, Feligresía Ab. de España en Galicia, provincia y obisp. de Orense, jurisd. de Campo redondo. J. O., 60 vec., 297 habitantes, 1 parroquia *(V. Campo redondo)*. Está situada en la vega del Rivero de Avia, junto al rio Miño. Produce buen vino, maiz, patatas y pastos. Contribuye 3,000 reales.

SADRAZIN, Aldea Ab. y S. de España en Galicia, provincia y obispado de Lugo, jurisdiccion de Meira, y una de las que componen la parroquia de San Jorge de Piquin (*Véase*).

SAECHORES, L. S. de España, prov. de Valladolid, partido de Rueda del Almirante. A. P., 16 vecinos, 60 habitantes, 1 parroquia. Situado á orilla del rio Esla. Produce trigo, centeno, cebada, legumbres, y lino con pastos para la cria de ganado lanar. Dista 23 leguas de la capital. Contribuye 753 rs. 13 mrs.

SAELICEJOS, Despoblado S. de Esp., provincia y obispado de Salamanca, roda del Campo; 3 vecinos, 15 habitantes, una parroquia. Pertenece al condado de Ledesma (*Véase*). Situado en un llano despejado, aunque rodeado de monte en sus inmediaciones. Produce frutos cereales, pasto, leña y bellota. Dista 8 leguas de la capital; 3½ O. de Ledesma, al E. de Huelmo, al N. O. de Gausinos y al S. O. de Villar de Pedro Alonso. Contribuye 337 rs. 33 mrs. Derechos enagenados 205 rs.

SAELICES, V. Ord. de España, prov. y obispado de Cuenca, partido de Huete. A. O., 481 vecinos, 2,038 habitantes, 1 parroquia, mal caserío, á escepcion de 30 á 40 casas que son buenas; casa de postas con 5 caballos. Abunda de aguas, y produce granos, ganado y lo demas necesario á la vida. Situada á orilla del rio Jiguela, en la carretera que, desde Madrid, va a Valencia por Tarancon, de donde dista 5 horas de camino militar, y por las Cabrillas. En el intermedio se pasa el Rianzares por un buen puente de piedra, y despues se pasa otro y se halla el pueblo de Villarrubio. En el término de esta villa estan las escavaciones de la Cabeza del Griego ó antigua Segobriga. Dista 4 leg. de la cabeza de partido, 15 de Madrid y 56 de Granada. Contribuye 21,590 rs. 22 mrs.

SAELICES, L. R. de España, prov. y partido de Leon, conc. de Modino. A. O., 17 vecinos, 63 habitantes, 1 parroquia. Sit. en terreno llano, cercado de cerros por O. y S. cerca del rio Esla, lindando con Olleros y Savero. Produce granos, legumbres, lino, pastos, leña y ganados. Dista 9 ½ leguas de la capital. Contribuye con el concejo.

SAELICES, L. S. de España, provincia de Guadalajara, partido y obispado de Sigüenza, tierra del Ducado de Medinaceli. A. P., 86 vecinos, 389 habitantes, 1 parr. Su situacion y productos se hallarán en el artículo Rata. Hay una fabrica de sal de agua que surte á muchos pueblos del Ducado, y á casi toda la Alcarria; se fabrican en ella anualmente de 10 á 12,000 fanegas. Está el pueblo en un valle muy angosto, estrechado por grandes y pedregosas alturas. Tiene montes de encina y buenos pastos en que mantiene bastante ganado

Digitized by Google

lanar. Confina con la Loma, la Riva, Villarejo, Sotodosos, Espiéganes y Rivaredenda. Produce granos de buena calidad, algunas semillas, hortaliza y pocas frutas. Dista 6 leguas de la cabeza de partido y 5 de Cifuentes. Contribuye con Medinaceli.

SAELICES, L. S. de España, provincia de Valladolid, partido de Mayorga. A. P., 69 vecinos, 275 habitantes, 1 parroquia, 1 pósito. Para su situacion y productos [*V. Mayorga*]. Esta orilla del rio Cea, lindando con términos de Melgar de arriba, y con el espresado Mayorga. Dista 1/4 leguas de la capital. Contr. 1,735 reales 33 mrs. Derechos enagenados 497 rs. 3 mrs.

SAELICES, L. S. de España, provincia de Valladolid, partido de Rueda del Almirante. A. P., 35 vecinos, 135 habitant., 1 parroquia. Situado en los confines meridionales de este partido con el de Mansilla, lindando con términos de Villalquite, Reliegos y Villamarco. Produce granos, pastos y ganados. Dista 20 leguas de la cap. Contribuye 510 rs. 21 mrs.

SAELICES, Ald. R. de España, prov. de Soria, obispado de Tarazona, partido de Agreda. A. P., 76 vecinos, 287 habitant., 1 parroquia situada cerca de las faldas del Moncayo, y no léjos de una laguna que principia en el término de Matalebreras, y llega mas allá del de Débanos, fecundando muchos terrenos con sus aguas. Produce ganado lanar y cabrio, trigo, ceb., avena, guisantes, lentejas, alubias, garbanzos, lino y cañamo. Ind.: lienzos caseros. Dista 8 leguas de la capital.

SAELICES DEL RIO, L. Ecl. de España, provincia y obispado de Leon, exento. A. O., 67 vecinos, 250 habitantes, 1 parroquia. Sit. en una llanura en medio de la vega al O., y margen izquierda del rio Cea. Produce trigo, centeno, cebada y avena: poco lino, legumbres y ganados. Industria: telares de lienzos y estameñas para el consumo de los habitantes, y un molino harinero. Carece de montes y de pastos para el ganado ovejuno. Dista 9 leg. de la capital 1/2 N. de Cea, y 2 1/2 de Sahagun. Contribuye 1,066 rs. 11 mrs. Derechos enagenados 317 rs. 31 mrs.

SAGA, L. R. de España, provincia de Cataluña, corregimiento de Puigcerdá, ob. de Seo de Urgel. A. O., 7 vecinos, 32 hab., 1 parroquia. Sit. en terreno llano, cerca del rio Segre. Confina por el E. con Bolvir, por el S. con Sarabastra, y por O. y N. con Mormalus. Produce centeno. Industria: ganadería. Dista 37 horas de Barcelona, y 1/2 de Puigcerdá. Contr. 1,782 rs. 12 mrs.

SAGALLOS, L. S. de España, prov. de Zamora, partido de Mombuey. A. M. y ordinario; 13 vecinos, 47 habitantes, 1 parroquia. Dista 13 leguas de la capital. Contribuye 671 rs. 24 mrs.

SAGANTA, L. S. de España, provincia de Aragon, partido de Alcañiz, arzobisp. de Zaragoza. A. O. el de Parras de Castellote (*Véase*). Dista 5 1/4 leguas de Alcañiz.

SAGANTA, L. S. de España, provincia de Aragon, partido de Barbastro, obisp. de Lérida. A. O., 6 vecinos, 25 habitantes, Sit. cerca de los confines de este partido con la provincia de Valencia, entre los rios Zurita y Guadalope, lindando con las Parras y Torremocha. Produce trigo, vino, aceite, legumbres, maiz y cañamo. Dista 5 leguas de Barbastro. Contr. 894 rs. 32 mrs.

SAGARÓ, L. R. de España, provincia de Cataluña, corregimiento de Figueras, obispado de Gerona. A. O., 30 vecinos, 163 habitantes, 1 parroquia. Situado en terreno montañoso y áspero. Confina por el E. con Viladamires, por el S. con Maya, por O. con Beuda, y por el N. con Sons y Llorona. En sus inmediaciones hay muy buen alabastro, de que se pueden fabricar estatuas y buenos edificios arquitectónicos. Produce trigo y legumbres. Dista 29 horas de Barcelona y 6 de Figueras. Contr. 4,798 reales 32 maravedises.

SAGARUJE, Ald. Ecl. de España en Galicia, provincia y obispado de Lugo, jurisdiccion de Monte Cubeiro. Es una de las que componen la parroquia de San Ciprian de Monte Cubeiro (*Véase*).

SAGARRA, Comarca de España, prov. de Cataluña, que se compone de 12 poblaciones, cuya capital es Cervera. Tiene como unas 6 leguas de circunferencia, y está sit. entre los corregimientos de Manresa, Villafranca, Tarragona, Lérida, Talarn y Puigcerdá. Contiene muchas villas como son Calaf, Cárdona, Guissona, Tora, Iborra, Suria, Castellfullit y Santa Coloma de Queral, con la ciudad de Solsona. Es pais abundante de trigo, cebada, vino y aceite.

SAGARRAS ALTAS, L. Ecl. de Esp., provincia de Aragon, part. de Benavarre, obispado de Lérida. A. O., 12 vecinos, 48 habitantes, 1 parroquia, 1 pósito. Situado

Digitized by Google

á la márgen izquierda del rio Cagigar, lindando con términos de Viacamp, Tolva y Castillo de Litera. Produce cent., escaña, frutas y pastos. Dista 1 legua de Benavarre. Contr. 671 rs. 6 mrs.

SAGARRILLO, Ald.ª de Esp., provincia de Aragon, partido y obispado de Huesca (*V. San Julian*). Dista 4 leguas de Huesca.

SAGAS, BUIREY Y VALLERIOLA, L. Ecl. y S. de España, prov. de Cataluña, subdelegacion de Berga, corregimiento de Manresa, obispado de Solsona. A. O., 59 vecinos, 295 habitantes, 1 parroquia. Sit. en terreno montañoso, aunque de buena calidad. Confina por el E. con Llusa y Sta. Maria de Marles, por S. con él mismo y con Puigreig, por O. con Gironella, Olban, y por N. con Valldaura y Laguar. Produce trigo y legumbres. Dista 24 horas de Barcelona, y 3 ½ de Berga. Contr. 7,565 reales 28 maravedises.

SAGASETA, L. de España, provincia de Navarra, valle de Egues, tercer partido de la merindad de Sangüesa, arciprestazgo y obispado de Pamplona; 9 vecinos, 46 habitantes, 1 parroquia. Se gobierna por el diputado del Valle, y por el regidor elegido entre sus vecinos. Sit. en una pequeña altura entre cerros. Confina por N. con Ibiricu, por E. con Uztarroz, y por S. con Gorraiz y Elcano. Su cosecha se reduce á trigo, cebada, un poco de vino y otros frutos.

SAGERAS DE MALVARIN, Desp. R. de España, provincia de Salamanca, part. de Ciudad Rodrigo, campo de Robledo. Sit. a orilla del arroyo Madrique en terr. mont., y limites de este campo con el de Argañan. Confina con términos de Melimbrazo, Gijo de Guinaldo é Ituero de Azava. Produce granos, pastos y ganados. Dista 3 leguas de la cabeza de partido.

SAGERAS DEL RIO, Desp. R. de Esp., provincia de Salamanca, partido de Ciudad Rodrigo, campo de Camaces. Sit. a orilla del rio Agueda, lindando con términos de San Felices el Chico y Sesmiro. Produce granos, pastos y ganados. Dista 2 leguas de la cabeza de partido.

SAGES, Granj. Ecl. de España, prov. de la Mancha, partido de Alcaraz, térm. de Bonillo.

SAGIDES, L. S. de España, provincia de Guadalajara, partido y obispado de Sigüenza, tierra del Ducado de Medinaceli. A. P., 41 vecinos, 182 habitantes, 1 parr. Sit. en terreno montañoso, cuyas vertientes van á parar al rio Jalon, lindando con términos de Chaorna, Obetago y Laina. Produce granos, mucho monte de encina, y en sus pastos se cria bastante ganado lanar y cabrío. Dista 7 leguas de la cabeza de partido, y 3 ½ de Medinaceli. Contrib. con este último.

SAGOS, L. Abad. de España, prov., obispado y partido de Salamanca, cuarto de Baños; 1 oratorio privado que tienen los monges Bernardos de Moreruela; 11 vecinos, 32 habitantes, tiene una escelente dehesa de bellota: ganado lanar, vacuno y de cerda, poca cosecha de granos, porque el terreno está en mala disposicion, cercado de monte y de una hermosa fresneda. Dista 5 leguas de la capital.

SAGRA, V. Ord. de España, provincia de Valencia, partido de Denia. A. M., 80 vecinos, 441 habitantes, 1 parroquia, 1 pósito. El nombre de esta villa es de origen arábigo. Para su situacion y productos [*V. Denia, marquesado*]. Hay en este pueblo una encomienda de la Orden de Santiago que vale 19,823 reales anuales. Dista 12 leguas de la capital, y 2 de la cabeza de partido. Contr. 2,534 reales.

SAGRA (SAN MARTIN DE), Feligresía S. de España en Galicia, provincia y obisp. de Orense, jurisd. de Castro Caldoloso. J. O., 161 vecinos, 613 habitantes, 1 parr. Circundada por la parte N. por el rio llamado Riza, y por E. y S. por los arroyos que bajan del Carballino y aguas termales de Partobia (*V. Varón*). Produce vino, centeno, maiz, habas, castaña, mijo, panizo, lino y patatas. Industria: las mugeres se dedican a hilar y tejer lino. Contr. 4,055 reales.

SAGRA [LA] DE TOLEDO, Comarca de España en Castilla la Nueva, que tiene como unas 8 leguas de latitud y poco mas de longitud. Se llama de Toledo por estar enclavada en su tierra y partido al N. E. de la ciudad, dilatandose por la ribera del rio Tajo. En su distrito hay varios lugares y villas que son la Alameda, Bargas, Mocejon, Añover de Tajo, Cabañas, Illescas, Yuncos, Yuncler, Yunchillos, Olías, Villaseca, Villaluenga, Villanueva de la Sagra ó Lominchar y otros. El terr. que disfruta esta comarca, es el mas feraz de todo el arzobispado, y copiosisimas sus cosechas

Digitized by Google

de trigo, cebada y vino, cuando abundan las lluvias en invierno y primavera; pero si falta en estas estaciones, se pierde la cosecha. Tambien se coge en algunos de estos pueblos un poco de aceite.

SAGRADA (LA), L. R. de Esp., prov., partido y obispado de Salamanca, cuarto de Baños. A. P., 32 vecinos, 130 habitantes, 1 parroquia. Situado en terreno montañoso cerca del rio Huebra, lindando con término de Buenabarba, San Muñoz y Sanchon. Produce bellota, pastos, trigo, garbanzos y algarrobas. Dista 7 leguas de la capital. Contribuye 2,101 reales 12 maravedises.

SAGRADA (LA), L. S. de Esp., prov. y obispado de Salamanca, Roda del Campo. A. P., 12 vecinos, 39 habitantes, 1 parroquia. Pertenece al condado de Ledesma (*Véase*). Sit. en un llano despejado, aunque rodeado, á cierta distancia, de monte. Su término prod. frutos cereales, algun lino, leña, pasto y bellota. Dista 6 leguas de la capital, 1 ½ N. E. de Ledesma, al S. de Santis y al E. de Pelila. Contrib. 330 reales 16 mrs. Derechos enagenados 47 rs. 14 maravedises.

SAGRES, Villa y plaza de Portugal, provincia de Algarbe, comarca de Lagos; 1 parroquia, distante como un tiro de cañon de la plaza, entre varios campos y huertos que cultivan, cuyo terreno es fértil y produce mucho trigo. Se compone de 72 vecinos, 300 habitantes que ocupan unas 40 ó 50 casas, y tiene un convento de frailes. Ha sido escuela de grandes navegantes, que, bajo los auspicios del infante don Enrique, emprendieron y consiguieron tantos descubrimientos en los paises ultramarinos. Su fortificacion (*V. en la costa, art. de Lisboa*). Esta villa fue fundada en 1416 por el príncipe don Enrique, á la que se dió el nombre de Terza Naval y el de villa del Infante, los que fueron sustituidos por el de Sagres.

SAGUERA, L. S. de España, provincia y partido de Leon, concejo de Luna de arriba, obispado de Oviedo. A. O., 20 vec., 80 habitantes, 1 parroquia. Situado entre peñas y montes, cuyas vertientes aumentan el caudal del rio de Luna, lindando con término de Portilla y Ninera. Prod. trigo, cebada, centeno y legumbres; gan. lanar, cabrio y vacuno, de todo poco, por estar su terreno casi siempre cubierto de nieve. Dista 9¾ leguas de la capital. Contribuye con el concejo.

SAGUES, L. de Esp., prov. de Navarra, cendea de Zizur, primero de la merindad, arciprestazgo y obispado de Pamplona; 18 vecinos, 91 habitantes, 1 parroquia. Sit. á 1 ½ legua S. O. de la capital, confinando con Zariquiegui, Guendulain, Paternain y Larraya.

SAHAGUN, Jurisdiccion Ecl. de Esp., provincia y partido de Leon. Comprende 5 pueblos con alcalde ordinario y un corregidor para toda ella. Sus vecindarios, situacion, contribucion y productos se hallarán en sus respectivos artículos.

SAHAGUN, V. R. de Esp., provincia y partido de Leon, *nullius diœcesis*, jurisdic. de su nombre, con una villa y tres lugares. Corregidor de primera clase, 600 vecinos, 2,248 habitantes, 1 parroquia, 1 monasterio de Benedictinos, 1 convento de Misioneros observantes de la Concepcion, otro de religiosas Benedictinas, 1 hospital sin uso en la villa, otro administrado por el monasterio, fundado por los reyes de Leon, destinado á hospedar á los que de Francia y las provincias peregrinan á Santiago; se da á cada uno un real ó un pan, y antes se les daba cama; 1 pósito, caja de correos, administracion subalterna de rentas y de loterias, vicaria foránea. Conserva aun vestigios de sus antigüedades, murallas y castillo. Situada en la ensenada que hace una ladera, desde la que domina una hermosa vega poblada de árboles, fertilizada por las aguas del rio Cea, del que salen dos cauces 1 legua al N. de la villa, el uno de los cuales trae sus aguas elevadas sobre la vega mas de veinte pies, con lo que facilita su riego; atraviesa el monasterio, baña sus cercas, y se vuelve á unir al rio, muy inmediato á ellas; el otro corre por medio de dicha vega, y con sus aguas riega la parte que se halla al O. de dicho rio; este tiene al O. del pueblo un decente puente de piedra, seguido de una calzada de ½ legua, poblada de chopos, construida por el zelo de don Antonio Arévalo, su alcalde mayor, que hizo un camino cómodo y delicioso de lo que era un pantano. Al E., y á distancia de ½ legua, corre el Valderaduey por otra vega menos deliciosa, pero fértil. Por la otra parte que mira al valle de la calzada, está todo plantado de viñedo. Tiene á su inmediacion un bosque llamado de

Digitized by Google

de San Benito, de 2½ leguas de longitud en direccion N. S., donde se halla el monasterio, cuya fundacion se atribuye al rey don Alonso III, y su engrandecimiento á don Alonso VI. Está enterrado en el presbiterio este último monarca con sus cinco mugeres, y en el crucero, dos hijos y otras personas reales, como asimismo distintos caballeros y personages de Castilla. Esta villa es patria de San Juan de Sahagun, religioso agustino, que escribió sus confesiones á imitacion de San Agustin, y otras varias obras; y el monasterio ha dado un cardenal á la santa romana iglesia, varios arzobispos y obispos, generales de la congregacion, y muchos célebres escritores, entre ellos el maestro Ponce, que inventó el arte de enseñar á hablar á los mudos; al maestro Perez Quintanilla y otros. Tuvo en lo antiguo esta abadía sujetos á su filiacion 130 monasterios. En 1810 fue quemado este, y en 1814 se reedificó por el reverendo Padre fray Albibo Villar, su abad. El que desee noticias mas circunstanciadas de este monasterio, debe consultar el tomo 11 del viage de España de don Antonio Ponz, pág. 190 y siguientes. Esta villa tuvo en lo antiguo diversos nombres derivados de San Facundo, que, con su compañero y hermano, padecieron martirio, 2 leg. distante donde está la villa de Cea. Produce abundantemente todo género de granos, legumbres, hortaliza, de que surte á toda la circunferencia, vino en abundancia, pero de mediana calidad, algun lino y frutas. Tiene hermosas alamedas que crian mucha madera de negrillo, álamo blanco y chopo. De pocos años á esta parte se cuentan mas de 80 telares de cintas de colores de lana y lino, que reportan mucha utilidad; hay algunos de lienzos; tiene 5 molinos harineros contiguos á las cercas del monasterio; mas de 12 de aceite de linaza y algun mal curtido de pieles. Celebra feria el 28 de setiembre. Dista 9 leguas de la capital, 7 de Palencia, 4 horas de marcha militar de San Nicolas del Camino Francés, 3 de Mansilla de las Mulas, y 7½ horas de Varrovejo, pasando por Villambran y Villalebrin. Contribuye 45,6-8 rs. 32 mrs. Derechos enagen. 1,176 reales 16 mrs.

SAHUGO (el), L. R. de Esp., provincia de Salamanca, partido y obisp. de Ciudad-Rodrigo, campo de Agadones. A. P., 156 vecinos, 600 habitantes, 1 parroquia. Sit. en los confines meridionales de esta provincia con la de Estremadura, cerca del rio Agueda, lindando con término de Erguijuela y Cespedosa, en cuyo intermedio hay una fuente de agua mineral. Prod. granos, leña, pastos y ganados. Dista 4 leguas de la cabeza de partido. Contribuye 5,100 rs.

SAHUN, L. R. de España, provincia de Aragon, partido de Benavarre, obisp. de Barbastro. A. P., 76 vecinos, 364 habitantes, 1 parroquia, 1 pósito. Situado ½ legua mas abajo de Eriste, al pie de la sierra que está al O., y es uno de los pueblos que forman el valle de Benasque (*Véase*). Su clima es muy frio, pues que está en el Pirineo, inmediato á Francia. Prod. escelentes pastos, trigo llamado marzal, porque lo siembran en el mes de marzo, centeno y algunas frutas. Toda su industria consiste en la cria de ganado mayor y menor. Hay en su término una mina copiosa de plomo, acompañada de la espatosa de plomo, y tambien una serpentina de amianto, aunque de una obra muy corta. Dista 9 leg. de Benavarre. Contribuye 4,250 rs. 30 mrs.

SAHUN, Rio pequeño de España en Aragon (*v. el art. Esera*).

SAIDRES [San Juan de], Feligresía Ab. de Esp. en Galicia, provincia y arzobispado de Santiago, jurisdic. de Carboeiro. J. O., 54 vecinos, 255 habitantes, 1 parr. Contrib. 520 reales.

SAIGOS, L. de España, provincia de Navarra, valle de Esteribar, tercer partido de la merindad de Sangüesa, arciprestazgo de Anué, obispado de Pamplona; 9 vecinos, 49 habitantes. 1 parroquia. Se gobierna por el diputado del valle y el reg. que se elige por turno de casas. Situado al N., en una llanura, á la derecha del rio Arga, y confina por N. con Urtasun y por S. con Zubiri. Tiene montes con algunos robles y pinos, y su cosecha se reduce á trigo, avena y otros frutos.

SAIJAS, Aldea S. de Esp. en Galicia, provincia de Lugo, jurisdic. de Cervantes. Es una de las que componen la parroquia de San Roman de Cervantes (*Véase*).

SAIZ, L. de España, prov. de Asturias, concejo de Bimenes; 12 vecinos, 53 habitantes, parroquia de San Emeterio (*Véase*).

SAJA, Rio de Esp., prov. de Santander. Conocido por Tolomeo, Plinio, Estrabon y otros por el nombre de Salia. Nace en Cueto Cordela, término de Sejos, jurisdiccion del

Digitized by Google

valle de Cabuérniga y de la merindad de Campóo, haciendo la figura de una Y con dos fuentes, de una de las cuales beben los ganados, y á la otra ni aun se le acercan, y sigue regando el monte de Saja hasta el pueblo de este nombre, cogiendo el térm. de Bucienco y de Palomera adonde se le une el rio de este último nombre que nace en la fuente del Pecho, Cueva de las Aguileras, Brañas de Espinas y Cueto de Ocejo. El *Argoza* que trae reunidos tres rios, el primero que nace en Palomera, el segundo en Lodar, término del puerto de Fuentes, cerca de la venta de Paguenzo, ambos en la jurisdiccion de Campóo; el segundo llamado *Espinera alta* que nace en el término de Serradores, y se le unen los tres en el puente de Saja de los lugares de Correpoco y el Tojo, valle de Cabnérniga, en el que se le unen. La copiosa fuente que nace en el lugar de Ruente, y a los doscientos pasos, tiene un puente bajo de nueve arcos, é inmediate á él dos molinos y un batan, y á igual distancia se une al Saja. El rio de los *Bados* que nace en Espinera alta, término de Ucieda, y se le une al principiar la Hoz de Santa Lucía. El *Reja* que nace en el monte de Corona, de varias fuentes que allí se reunen desde el prado de Juliana á la venta de Udias, y baja por la praderia de Navas á la villa de Cabezon, uniéndosele en el Esgovio, término de Ontoria, del valle de Cabezon. El *Ucicbra* nace en Mazagro, y baja dividiendo á los lugares de Cos y Mazcuerras adonde se le une. El *Cecejа* que nace en el portillo de dicho Mazagro, y sigue junto á la casa de la Ermida, por el lugar de Ivio, á unirsele entre Periedo y Caranceja. El *Samiano* que nace debajo de la iglesia de Reocin, y baja al puente de S. Miguel, reuniéndose á corta distancia de dicho puente, y sigue hasta el pozo del Salon, en que se incorpora al Besaya, y siguen con los dos nombres de Saja y Besaya, hasta la ria de la Requejada, en que entra en el mar.

SAJAMBRE, Concejo R. de Esp., prov. y partido de Leon. Comprende su jurisdiccion cinco pueblos con alcalde ordinario sujeto al corregidor de la capital. Sus vecindarios, situacion y productos se hallarán en sus respectivos artículos. Contr. 4,189 reales 29 mrs. Derechos enagenados 630 reales 29 maravedises.

SAJAMONDE (San Roman de), Feligr. y Coto Redondo S. de España en Galicia, provincia y obispado de Tuy, jurisdiccion de su nombre. J. O., 90 vecinos, 416 habitantes, 1 parroquia. Dista 3 leg. de la cap. y 12½ de Santiago. Contrib. 2,694 rs. 15 maravedises.

SAJAZARRA, V. S. de Esp., provincia y arzobispado de Burgos, partido de Santo Domingo de la Calzada. A. O., 85 vecinos, 383 habitantes, 1 parroquia. Sit. en terreno llano bastante pantanoso en invierno, aunque no tiene rio, á ½ de legua de la sierra que va desde la Rioja al Pirineo, 2 leguas de Aro, 12½ de la capital, 3 N. de la cabeza de partido, y 1 de Cuzcurrita de Rio Tiron. Confina por N. con Galbaruli, por E. con Ziguri, por S. con Cuzcurrita y por O. con Fonzaleche. Esta villa estuvo en lo antiguo en un alto cercano que llamaban el monte de los Gembres, y hoy Hormazas y Zaharra, por haber estado allí este pueblo, que quedó despoblado habiéndose bajado los vecinos donde hoy se hallan, y en el hubo un priorato de religiosos Bernardos, hasta que en el año de 1171 pasaron á Herrera, segun refiere Torres en el Compendio historial de la Rioja, libro 3.°, cap. 3.° Prod. vino, trigo, avena, legumbres y verdura. Dista 9 leguas O. de Logroño. Contribuye 1,213 rs. 4 mrs. Derechos enagenados 684 rs. 30 maravedises.

SAJUELA, Granja de Esp., provincia de Burgos, jurisdiccion de la villa de Miranda de Ebro (*V. este art.*).

SALA (la), L. Ab. y E. de España, provincia de Cataluña, subdelegacion de Montblanch, obispado de Tarragona. A. O., 6 vec., 28 habitantes, 1 parroquia. Situado en terreno montañoso, quebrado y áspero. Confina por el E. con Fonoll y Castell de Caballa, por el S. con Fores, por O. con Glorieta, y por el N. con Pasanant y Fonoll. Produce trigo y legumbres. Dista 19¼ horas de Barcelona, y 4½ de Montblanch. Contribuye 1,168 rs. 2 mrs.

SALA (la), L. de España, provincia de Asturias, concejo de Salas; 3 vecinos, 15 habitantes, parroq. de Godan [*Véase*].

SALA (la), L. de España, provincia de Asturias, concejo de Castropól; 4 vecinos, 19 habitantes, parroquia de Santa Eulalia de Presno [*Véase*].

SALA [la] Bailia de Foja, L. S. de España, provincia de Cataluña, corregimiento y ob. de Gerona. A. O., 12 vecinos, 56 habitantes, 1 parroquia. Sit. en terreno

Digitized by Google

llano. Confina por el E. con Ultramont, por el S. con Parlaba y Rupia, y por O. y N. con Foja. Produce trigo, legumbres, vino y aceite. Dista 25½ horas de Barcelona, y 5½ de Gerona. Contr. 2,052 rs. 9 mrs.

SALA DE OBANZA, L. de España, provincia de Asturias, conc. de Castropól; 7 vecinos, 32 habitantes, parroquia de Santa Eulalia de Presno (*Véase*).

SALABE, L. de España, provincia de Asturias, concejo de Castropól, obispado de Oviedo; 40 vecinos, 196 hab., parroquia de Salabe, San Salvador de (*Véase*).

SALABE (SAN SALVADOR DE), Parroquia de España, provincia de Asturias, concejo de Castropól, obispado de Oviedo; 1 parroquia, 77 vecinos, 373 habitantes. Consta de los lugares de Rio Cegueyro, Bauzado (el), Puente Trabica, Villar y Salabe, cuyos vecindarios se veran en sus artículos. Dista 2 leguas de Figueras, y ¼ de Porcia. Contribuye 262 rs. 25 mrs. Derechos enagenados 3 rs. 15 mrs.

SALACINA, Ald. de España, provincia de Asturias, concejo de Siero, parroquia de Muño (*V. este art.*).

SALADA, (LA), Ald. R. de España, provincia, partido y arzobispado de Sevilla. A. P. Dista 17 leguas de la capital.

SALADA, Rio de España en Cataluña (*Véase Segre*).

SALADO, Rio de España, provincia de Navarra, valle de Guesalaz, merindad de Estella. Nace de dos fuentes, una de ellas está en el lugar de Salinas de Oro de este valle, y la otra en Riezu, del de Yerri, ambas dentro de la propia merindad de Estella. La direccion del primer brazo es de N. á S. en sus principios, y luego desde Mezquiriz tuerce hácia E.: la del segundo es de O. á E., aunque formando un gran seno al S. por Lecar. Poco antes de entrar en el Arga, al S. de Mendigorria, se unen los dos brazos, que nunca forman un rio caudaloso, aunque jamas deja de ser salobre, á pesar de las muchas regatas de agua dulce que recibe en su curso.

SALADO DE ARJONA, Rio de España en Andalucía, que nace junto á Valdepeñas; corre de S. á N., pasando por Torre Don Jimeno, al E. de Arjona, y al N. de Arjonilla, y entra en el Guadalquivir junto á Marmolejo.

SALADO DE PORCUNA, Rio de España en Andalucía, que nace junto á Valdepeñas; corre primero de S. E. á N. O., y luego de S. á N., pasando al O. de Porcuna, y entra en el Guadalquivir, junto á Aldea del Rio.

SALA-FUENTES, Desp. E. de España, provincia de Aragon, part. de Cinco-Villas. A. O., pertenece al monasterio de S. Juan de la Peña.

SALAMANCA, Provincia de España, compuesta de nueve partidos, que son: el de la capital, subdividido en cuarto de Armuña, cuarto de Baños, cuarto de Peña de Rey, y cuarto de Valdevilloria; el de Alba de Tormes, el del Barco, el de Salvatierra, el de Bejar, el de Miranda, el de Monte mayor, el de Ciudad-Rodrigo, y el de Miron, subdividido en Roda del Campo, Roda de Ciperez, Roda de Garci-Rey, Roda de Mieza, y Roda de Villarino. Todos estos partidos comprenden 2 ciudades, 146 villas, 519 lugares, 204 aldeas, 236 cotos redondos, y 340 despoblados. Confina por el N. con la provincia de Zamora, por E. con las de Valladolid y Avila, por el S. con la de Estremadura, y por O. con el Portugal. Los principales rios que la bañan, son: por el N. el Tormes, por O. el Agueda, y el Alagon por el S. El primero nace en la Fuente de Tormejon, que está situada en las altas cimas de la sierra de Gredos: su curso, hasta llegar á Alba de Tormes, es de N. á S.; y, dirigiéndose luego hácia la parte de O., pasa por Salamanca y Ledesma, hasta unirse con el Duero dentro de Portugal. La guerra de la independencia ha hecho célebre este rio, no solo por las muchas batallas que ensangrentaron sus riberas, sino tambien por haber sido la cuna y tumba de algunas reputaciones militares. El rio Agueda, que separa esta provincia del Portugal, nace en las alturas de Navas frias, ó sea declives septentrionales de la Sierra de Gata, y atraviesa todo el part. de Ciudad-Rodrigo, hasta que el Duero recoge sus aguas en la Fregeneda, lamiendo de paso las murallas de aquella plaza fuerte. En uno de los afluentes de este rio está la posicion de Fuente de Oñoro, nombre que los ingleses pronunciarán siempre con orgullo, recordando las ventajas que sobre los franceses allí consiguieron. El rio Alagon, que tiene su origen en el valle del Duero, parece que separa el sistema carpetano betónico; y sus aguas, que manifiestan quererse unir, ya

Digitized by Google

con las del Tormes, ya con las del rio Yeltes, forman un lecho por la parte meridional, habiéndose aprovechado de su curso la calzada que conduce de Salamanca á Estremadura, para penetrar por la garganta de Baños, en la parte septentrional de esta última provincia. Entre Coria y la embocadura de este rio tan tortuoso, pues tan pronto se le ve atravesar las sierras mas escarpadas, como los mas confusos montes y llanuras mas compactas, cae el rio de Gata, hácia cuyos manantiales hay un puerto de comunicacion entre la Estremadura y Ciudad-Rodrigo. El terreno de la parte interior de esta provincia es montuoso, sin que por esto deje de tener hermosas vegas y llanuras; y tanto éstas, como los declives de sus montañas, estan cubiertas de montes de castaños y encinas, cuyo fruto mantiene un sin número de ganado de cerda, siendo este pasto uno de los mejores, y que dan á su carne el gusto mas esquisito.

Tiene esta provincia aguas termales en Ledesma, Baños, Bobilafuente y Berrocal; minas de oro, hierro, cobre, plomo, cristal de roca, alumbre y salitre; y tambien grandes y preciosas dehesas, donde se cria mucho ganado lanar, cabrío, caballar, y vacuno manso y bravo.

Sus principales y abundantes cosechas consisten en granos y semillas de toda clase, aceite esquisito, vino, miel, almendras, y otras frutas. Tambien en las inmediaciones de Ciudad-Rodrigo, y otros puntos, se coge rubia con abundancia, estrayendo los ingleses una gran parte por el Portugal.

Los muchos acontecimientos que pasaron en esta provincia, durante la invasion de los franceses, la han hecho célebre, y acaso no podrá citarse un espacio tan reducido, en que se haya derramado tanta sangre.

El carácter de sus habitantes es en general como el de todos los castellanos viejos; graves, reflexivos, valientes, corteses, con nobleza y sin afectacion, sobrios, y sencillos en sus costumbres. El trage de los hombres es muy airoso; pero el que llama mas la atencion es el de las mugeres llamadas *charras*, el cual es graciosísimo, y aun muy costoso; tanto el uno como el otro sexo tienen su principal esmero en el bordado de sus camisas. En algunos lugares usan estos charros, en su tratamiento, de *vos* en lugar de *usted*, y desconocen del todo las distinciones de *escelentísimo*, *ilustrísimo* y *señoría*. Son tan apegados á sus ritos, trages y costumbres, que, con mucha dificultad, daria un padre á su hija en casamiento al charro que renunciase á ellos.

Contribuye.....	3,783,443 rs.	23 ms.
De los cuales corresponde á la real hacienda..	3,432,689	20 ½
Y á los dueños de derechos enagenados.....	350,754	2
De aquella cantidad corresponde á los pueblos administrados.....	1,571,207	7 ½
A la real hacienda.....	1,472,414	8 ½
A los dueños de los derechos enagenados.....	98,793	4

SALAMANCA (Salmantica), C. R. y de voto en córtes de España en el reino de Leon, capital de provincia y cabeza de partido. Comprende este 51 villas, 4 realengas, tres de ellas con A. O. y otra con Pedaneo, y las 47 restantes con justicia ordinaria; 132 lugares realengos con alcalde pedáneo, 95 alquerías realengas sin justicias, y 119 despoblados tambien realengos y sin ellas: gobernador militar y político, alcalde mayor de segunda clase que ejerce jurisdiccion privativa en casi todos los lugares, y en todas las alquerías y despoblados; intendente de policía, intendencia con administracion y contaduría principal de todas rentas reales, y dependientes y subalternos de real Hacienda; 3,545 vec., 13,918 habitantes divididos en 8 cuarteles, 25 parroquias, 4 de ellas de las Ordenes Militares, 4 conventos de monacales y 17 de religiosos de los demas institutos; 16 de monjas, 2 beaterios de reclusion voluntaria y una casa de reclusion forzada, con otros varios establecimientos públicos de que se hará mencion. Antiguamente se llamaba á esta ciudad madre de las virtudes y las ciencias, por la grande celebridad de su universidad y estudio general, uno de los cuatro principales de la cristiandad, y considerado como el primero de España por antigüedad, riqueza, número de cátedras, enseñanzas y maestros, y por el grande catálogo que cuenta de sabios y literatos en

Digitized by Google

sus aulas, en los siglos XV, XVI y XVII, muchos de los cuales enseñaron las ciencias y las artes en varias academias y pueblos de Europa, y trataron en sus escritos luminosos cuanto parece que en sus respectivas épocas podia abrazar el ingenio humano. La historia de esta universidad esta en cierto modo identificada con la general de la literatura europea, y singularmente con la de la península, desde la media edad hasta casi nuestros dias, sucediéndose en ella, sin interrupcion, los hombres venerables y la gloria de los mayores teólogos y jurisperitos, de los mas habiles médicos y filósofos, y de los mas cultos literatos y poetas.

Fueron establecidos estos estudios primeramente en Palencia, de donde se trasladaron en el siglo XIII á Salamanca por la salubridad del aire, abundancia y buena calidad de víveres, y por su ventajosa posicion topográfica, para todo el reino de Leon, y una gran parte de la península. Los concilios, los papas y los reyes se esmeraron á porfia en ennoblecerlos y dotarlos. Don Alonso X regló el número de maestros, y fijó las asignaturas de las cátedras; y en las leyendas del claustro de las escuelas mayores se asegura que, congregados por este monarca los varones sabios de esta academia, se consignió por último concluir las Leyes Patrias (que son las siete Partidas) y las tablas Astronómicas. Martino V y Eugenio IV les dieron constituciones peculiares: don Juan II y los reyes Católicos ampliaron los dos edificios de que se componen, construyendo, el primero, el hospital para los estudiantes enfermos, y los segundos la suntuosa y rica biblioteca y la fachada principal, obra de delicadísimo gusto y prolijo trabajo plateresco, todo en piedra, en cuyo centro está la medalla con los bustos de aquellos vigilantísimos monarcas, con una elegante inscripcion griega en torno de ellos. Los títulos de las cátedras, los emblemas, medallas, inscripciones y demas ornatos que decoran los patios y oficinas antiguas todo acredita el saber y el gusto de los buenos tiempos de esta escuela. Modernamente habia formado preciosos gabinetes de física y de química, y un teatro de disección anatómica, destruidos casi totalmente en los estragos de la última guerra. En la actualidad esta universidad está igualada con las demas del reino por el último reglamento de Instruccion pública.

Ademas de las escuelas mayores y menores, en que se enseñaban las ciencias, las lenguas sabias y la literatura, tenia la universidad otro edificio esterior llamado colegio Trilingüe, fundado por Cárlos V, dedicado á mantener jóvenes con destino particular al estudio de las lenguas muertas, y en especial el griego y el hebreo, y en él estaban tambien las cátedras menores de lengua latina.

Llegó á ser tan numerosa la concurrencia de profesores de dentro y fuera de la Península á estos estudios generales, que hay memoria de haber ascendido algunas matrículas á 12,000 estudiantes. En lo antiguo hasta los mismos regulares concurrian á hacer sus estudios en la universidad, y hasta estos últimos tiempos los benedictinos, los dominicos y los franciscanos enviaban sus colegiales á las aulas públicas que tenian en ella. Hasta los últimos del reinado de Felipe II las cátedras se proveian por oposicion á pluralidad de votos de los escolares de la respectiva asignatura, y el cuerpo general de estudiantes era representado por consiliarios de entre ellos mismos, tantos en número cuantas eran las naciones y provincias de que concurrian. El gobierno, jurisdiccion, autoridad y administracion académica residia en el claustro, en el rector, en el cancelario, juez del estudio, juez de rentas y primicerio, respectivamente segun los distintos asuntos y atribuciones.

Han gozado tambien de justa celebridad, al lado de la universidad, los famosos cuatro colegios mayores llamados de San Bartolomé ó el Viejo, fundado por D. Diego de Anaya, arzobispo de Sevilla; el de Cuenca, fundado por don Diego Ramirez de Villaescusa, obispo de Cuenca; el de San Salvador de Oviedo, por don Diego de Muros, obispo de Oviedo, y del Arzobispo, por don Alonso de Fonseca que lo fue de Santiago y de Toledo; casas de grande opinion y prestigio en lo antiguo, y de donde salieron hombres eminentes en todos los ramos del saber y de la administracion pública. Todos cuatro edificios eran magníficos y suntuosos, singularmente los del Arzobispo y de Cuenca, en que Berruguete ejecutó lo mas delicado de su ingenio y gusto en los bellísimos trozos de arquitectura, medallas y relieves que prodigó en ellos.

Digitized by Google

Las Ordenes Militares de la Corona de Castilla con la denominacion de Santiago, Calatrava y Alcantara, y la de San Juan de Jerusalen, tienen tambien sus colegios agregados á la universidad para la educacion literaria de los conventuales eclesiasticos de sus casas matrices. Lo tiene tambien la casa de canónigos reglares de San Isidro de Leon. Hay ademas algunos otros colegios de fundacion particular, con destino á proporcionar carrera literaria á jóvenes pobres, algunos de ellos de llamamientos peculiares de familias, paises y pueblos determinados. Los principales son el de la Magdalena, el de los Angeles, los Huérfanos, el de San Ildefonso, el de música para los niños del coro de la catedral, el seminario episcopal, fundado por Carlos III; el seminario de los Irlandeses, y el llamado de Carvajal, fundacion de don Antonio Rodriguez de Carvajal, regidor de esta ciudad, que puede servir de modelo para semejantes fundaciones pias. Su objeto fue que se recogiesen en esta casa los niños huérfanos mendigos que no tienen quien les socorra: que se les enseñen las primeras letras, y despues cada uno siga, ó la carrera literaria que quiera, ó la de las armas; y si en esta, sirviendo bien, quedare estropeado, que se le mantenga toda la vida en el colegio; ó finalmente, que el que quiera aprender arte ú oficio mecánico lo escoja y siga á su eleccion, pagando a todos maestros, libros, aprendizage, herramientas, comida, calzado y vestido hasta concluir la carrera, ó estar examinado en su oficio, dejando á la eleccion del obispo el clérigo que cuide de la enseñanza y educacion interior, y á la del cabildo catedral la de otro que cobre y administre las rentas, con otras disposiciones admirables acerca del gobierno y economia de este inmortal y filantrópico establecimiento, sumamente deteriorado en el dia por la enagenacion de una parte considerable de sus bienes.

La iglesia catedral, obra admirable de Juan Gil de Hontañon en el primer tercio del siglo XVI, es magnifica, suntuosa y elegante por el estilo semi-gótico. Sorprende al mas conocedor la elevacion de sus pilares, la esbelteza de sus bóvedas, torres y capiteles, y la delicada, profusa y prolija construccion de sus inmensos ornatos, todos de piedra: en estátuas, altos y bajos relieves en portadas y corredores, con magestuosas proporciones en sus naves y en todas las partes de la obra interior y esteriormente. En sus capillas se conservan pinturas y estátuas de Navarrete el Mudo, de Juan de Juni, de Fernando Gallegos, de Gaspar de Becerra y otros buenos artistas. Contigua á la catedral nueva está la primitiva, del tiempo del conde don Ramon de Borgoña, muy apreciada de los inteligentes, y al lado de ella el antiguo y venerable claustro, cuna de los estudios salmanticenses, con la famosa capilla de Santa Bárbara, en donde todavia se confieren los grados mayores: la del doctor Talavera, en que se conserva el rito mozarabe: la llamada del Canto, donde se celebraron muchos célebres concilios Compostelanos; y la del colegio viejo en que está el sepulcro de su fundador el arzobispo Anaya, con otras antigüedades muy preciosas. Su cabildo se compone del señor obispo, 10 dignidades, 26 canongias, 9 raciones, 10 medias raciones, 25 capellanias de coro, y en todo el obispado hay 369 pilas bautismales.

Entre las parroquias de la ciudad, es notable la de San Marcos, fundada por el conde don Ramon, con prerogativas de capilla Real, y un cabildo menor para los beneficiados titulares de la ciudad. Es rotunda y de construccion muy atrevida. Entre las varias ermitas de esta capital, merece atencion la de la Cruz en el campo de San Francisco, por conservarse en ella los pasos de las procesiones de Semana Santa, con buenas estatuas de escuela italiana y de nuestros insignes Carniceros.

Son tantos y tan suntuosos los edificios de esta ciudad, que con razon se llamaba Roma la chica. Muchos de ellos, y en especial el del colegio militar del Rey, de la órden de Santiago, obra de Juan de Herrera y de Francisco de Mora, el convento de los Cayetanos, el de San Agustin, el colegio Trilingue, el de los Minimos y otros, han desaparecido enteramente en la última guerra, y algunos de los que quedan en pie se hallan ruinosos ó muy deteriorados. La diversidad de estilos, formas y partidos que se observa en ellos, dan fundamento á los artistas é inteligentes aficionados para observar y escribir la historia de nuestra arquitectura en todas sus vicisitudes. Los dos templos catedrales, las escuelas, los colegios del arzobispado y de Cuenca, el convento de San Esteban de Dominicos, y el

Digitized by Google

palacio de Monterrey, cada uno basta para formar una academia. El convento de Bernardos, aunque está solo á la mitad de su construccion, es de obra muy delicada, y no lo es menos el colegio de Guadalupe contiguo al monasterio de Gerónimos, con una capilla y patio de preciosísimas medallas y relieves. La gran casa de los jesuitas, que en el dia sirve de seminario clerical y colegio de mision irlandesa, sorprende por su magnitud y magnificencia. El convento de Agustinas Recoletas, está lleno de preciosísimos mármoles, y de admirables pinturas del Españoleto; y su iglesia es uno de los templos mas bien concluidos en España por el verdadero estilo greco-romano. El de Carmelitas Calzados, estramuros de la ciudad, de mano de Herrera, se reputa como un Escorial en pequeño.

La plaza Mayor, en el centro de la poblacion, forma un gran cuadro de arreglada arquitectura, con un pórtico de 90 arcos y 3 estancias de balcones que corren con igualdad y simetría: el pavimento de las galerías está solado de piedra, y entre los arcos hay medallas de relieve con bustos de reyes y de héroes.

El puente, con 27 arcos sobre el Tormes, es tambien magnífico; la mitad de construccion romana, y la otra mitad del tiempo de Felipe IV, con una torre en pabellon al medio, bien definida. El rio abunda en pesca ordinaria y delicadas truchas.

Saliendo al S., por el puente, se encuentran á uno y otro lado del rio los famosos valles de Otea y Zurguen, celebrados por casi todos nuestros poetas é inmortalizados en las bellas odas y lindas letrillas y romances de Melendez, que con otros literatos salmantinos restableció la buena poesía en el mediodía de la Europa en nuestros dias.

Salamanca es ciudad de voto en córtes; tiene su mercado franco todos los jueves de cada semana, y una feria franca el 8 de setiembre de cada año. Sostiene en las temporadas en que cesan los estudios un teatro: abunda de cafés y botillerías, y de mucho surtido de caza, pesca y sabrosos y saludables comestibles: hay en ella 3 fábricas de sombreros, mucha construccion de zapatos y abundantes noques de curtidos; otra fábrica de cola de superior calidad, 2 de paños ordinarios y varias de loza y alfarería. En el hospicio modernamente reedificado sobre las ruinas del antiguo que fue derribado en la guerra, hay telarés de hilazas y lana, y se fabrica estameña ordinaria. Las muchas enfermerías y albergues hospitalarios que estaban antes repartidos en varios puntos de la ciudad, se hallan en el dia incorporados al Hospital General.

En las márgenes del Tormes hay algunas huertas de hortaliza y frondosas álamedas. En los fértiles valles, dehesas y montes de encina de los contornos, se cria en grande abundancia ganado vacuno, lanar y cabrío, justamente celebrado por la crasitud, salubridad y esquisito gusto de sus carnes, leche y nata natural, superior á cuantas se conocen en Europa. Las campiñas de toda la tierra y partido, abundan en granos y legumbres, y se cria en ellas mucho ganado de cerda, caballar y mular.

Al rededor de la ciudad, y siguiendo la forma de sus antiguos muros, se han abierto algunos paseos cómodos con calles de árboles, plantados desde mediados del siglo pasado acá.

Bajo el nombre de *Elmantica*, se habla de esta ciudad en todos los geógrafos y muchos historiadores antiguos. Desde el puente comienza la calzada romana llamada de la Plata, que va hasta Mérida, en la que aun se hallan trozos perfectamente conservados, y á 2 leguas S., en el valle de la Valmuza, se encuentran fragmentos preciosísimos de una suntuosa quinta y baños antiguos; y diariamente se descubren trozos de elegante y prolijo mosáico romano, y sobre las ruinas de él, otros de igual trabajo por el estilo morisco.

Ademas de la referida calzada antigua, de cuya cabeza arranca el tránsito para Estremadura, Ciudad-Rodrigo y fronteras de Portugal, salen de la ciudad un camino para la comunicacion con Navarra y Provincias Vascongadas, pasando por Tordesillas, Valladolid, Burgos y Santo Domingo de la Calzada; otro que conduce a Agreda por Medina del Campo, Aranda de Duero, Burgo de Osma y Soria; otro que va a Guadarrama por Peñaranda de Bracamonte y Villacastin, y otro á Toro por Fuente Sauco.

Aunque por razon de sus estudios generales puede considerarse Salamanca como patria de la mayor parte de nuestros sabios y literatos en la época de su prosperidad, han nacido tambien naturalmente en ella muchos hombres célebres en las ciencias y

Digitized by Google

en las artes. Merecen particular mencion Juan de la Encina, maestro de capilla de Leon X, el primero de los poetas bucólicos que trobó en España por el estilo y mensura italiana antes de ser aquí conocida aquella literatura, y el primero que en sus églogas y otras composiciones pastoriles introdujo la farsa: don Alonso Fonseca y don Diego de Anaya, profundos teólogos y hábiles políticos: don Francisco Ramos del Manzano, insigne jurisconsulto: Benito Bustamante y Antonio Zamora, doctísimos médicos: Fernando Gallegos, pintor muy recomendable de la escuela de Alberto Durero, y en nuestros dias don Tomas Prieto, grabador principal de las casas de moneda, á quien se debe el gusto y perfeccion del grabado en hueco: don Manuel Alvarez, llamado el Griego, autor de las estátuas de apolo y las estaciones en una de las fuentes del Prado de Madrid, y de otras obras de mucho mérito; y otros muchos artistas y literatos que seria prolijo numerar.

La ciudad está á los 12° 13′ long. y 41° 5′ de latitud, casi toda sobre unas pequeñas colinas. Dista 15 leguas S. E. de Miranda del Castañar, 42 S. de Leon y 35 N. O. de Madrid. Contr. 1.154,501 rs. 88 mrs.

SALAMAÑA, Desp. Abad. de España, provincia de Aragon, partido de Jaca.

SALAMÓ Y CUADRA DEL MAS BRU, L. R. y S. de España, provincia de Cataluña, corregimiento de Villafranca, obispado de Barcelona. A. O., 123 vecinos, 663 hab., 1 parroquia. Situado en terreno montañoso, aunque de buena calidad. Confina por E. con Bonastra, por S. con Vespella, por O. con Vilavella, corregimiento de Tarragona, y por N. con Puigtiños y Monferri. Prod. trigo, legumbres, vino y aceite. Industria: aguardiente. Celebra fiesta a la Santa Cruz el dia 3 de mayo. Dista 16 horas de Barcelona, 6 S. O. de Villafranca, y 4 ½ N. E. de Tarragona. Contrib. 6.578 rs. 4 mrs.

SALAMONDE [SANTA MARIA DE], Feligresía S. de España en Galicia, provincia y obispado de Orense, jurisdic. de Roucos. J. O., 16 vecinos, 780 habitantes, 1 parroquia. Su situacion se hallara en el artic. Freanes, Santa Maria. Produce centeno, maiz, trigo, lino y castaña. Contr. 2,700 rs.

SALAR, V. S. de España, provincia y arzob. de Granada, partido y vicaría de Loja. A. O., 420 vecinos, 2,030 habitantes incluso el cortijo de su jurisdiccion, 1 parroquia, 1 pósito. Situada á 1 leg. S. E. de la cabeza de partido y ½ de Villanueva de Mesia, en una vega fértil que se estiende hasta la venta del Pulgar, en el camino real de Granada á Loja. Produce trigo, cebada y algun aceite, esparto y pinos, de cuya leña surten á Loja para los hornos de pan. Contribuye 9,139 rs. 27 mrs.

SALARDU Y PUJO, V. R. de España, provincia de Cataluña, corregim. del valle de Aran, obispado de Urgel. A. O., 90 vecinos, 447 habitantes, 1 parroquia. Su sit. productos é industria, *véase en el art. del valle*. Dista 58 horas de Barcelona, y 1 de Viella. Contribuye 3,341 rs. 28 mrs.

SALARES, V. S. de España, provincia y obispado de Malaga, partido de Velez-Malaga. A. O., 251 vec., 1,196 habitantes, incluso un cortijo de su jurisdiccion, una parroquia. Confina por O. con Sedella, y está situada al N. E. de Malaga, y de la cabeza de partido, cerca de la confluencia de dos arroyos que bajan de la Sierra Tejea. Produce seda, trigo, almendra y hortaliza con algun vino. Industria: 6 molinos de aceite, cria de ganado lanar y vacuno. Dista 3 leg. de Alhama y 1 N. de Daymalos. Contribuye 6,000 reales.

SALARSA, L. R. de España, provincia de Cataluña, subdelegacion de Camprodon, corregimiento de Vich, obispado de Gerona. A. O., 34 vecinos, 166 habitantes, 1 parroquia. Situado en el camino que conduce desde Camprodon al Coll de Fac, á ½ hora de Bolós, y orilla del rio de este nombre, sobre el cual tiene un puente, llamado de Bulasell. Produce trigo y legumbres. Dista 28 horas de Barcelona, y 3 de Camprodon. Contribuye 1,834 reales 23 maravedises.

SALARZON, Coto Red. S. de España, provincia de Santander, part. de Liébana, valle de Cillorigo, obispado de Palencia. A. P., 12 vecinos, 53 habitantes, 2 iglesias, la antigua y la nueva. Situado en terreno quebrado, á corta distancia de la Peña Lebeña y la de Ventosa; confina con Coveña, y Bedoya, y sus productos son los indicados en el artículo Liébana con quien contribuye.

SALAS, Valle de España en Galicia, provincia de Orense, confinando con el valle de Ginzo de Limia, y de iguales ó semejantes productos y situacion [*Véase Ginzo de Limia, jurisdiccion*].

Digitized by Google

SALAS, concejo de España, provincia de Asturias, comprende las parroquias de la villa de Salas, Alava, Santullano, Ardisaldo, Bodonaya, Linares, Obanes, Cermeño, Mallecina, Barca, la, Dorigas, San Justo de las, Priero, san Esteban, Doriga, Villamar, Villazon, Biescas, Camuño, Godan, Arcellana, Malleza, Espina, y los Cotos de Cornellana, Labio y Soto de los Infantes. Comprende igualmente los lugares de Cordovero, Vegabarzana y Castañedo y Folgueras, cuyos vecindarios se verán en sus respectivos artic. Confina por N. con el concejo de Pravia, por E. y S. con los de Cándamo y Miranda, y por O. con los de Tineo y Valdés, y le riega el rio Narcea. Su capital es la villa de Salas.

SALAS, V. R. de España, provincia y arzob. de Burgos, partido y merindad de Bureba, cuadr. de Caderechas. A. O., 117 vecinos, 463 habitantes, 1 parroquia, un pósito. Situada en el camino real que conduce desde Santoña á Burgos por la Bureba, entre Castellanos y Poza, á ½ leg. de ambos. Edificada sobre un collado y con una famosa abadia. Gonzalo Bustos, padre de los siete infantes de Lara, fue señor de este lugar, y fabricó en él un palacio grande para dichos infantes. Riega su término el rio Omino ó Vesga. Dista 8 leg. de la cap. Contribuye 3,034 rs. 16 mrs. Derec. enagenados 132 rs. 14 mrs.

SALAS, V. S. de España, provincia de Cataluña, corregimiento de Talarn, obisp. de Seo de Urgel. A. O., 226 vecinos, 1133 habitantes, 1 parroquia. Situada en terreno llano, cerca del rio Noguera Pallaresa. Confina por E. con Castellnoves, Aramunt y Talarn, por S. con Santa Eugenia, por O. con Mas de Balus, Castellet y Ribert, y por N. con Sensuy y Torallola. Produce trigo, legumbres, vino y aceite. Celebra féria de ocho dias que principia el segundo dia de cuaresma, con mucha concurrencia de gentes del principado, de Aragon y de Francia, y en ella se hace mucho comercio de ganado mular y lanar. Dista 40 hor. de Barcelona y 1 de Talarn. Contr. 12,186 rs. 21 maravedises.

SALAS, V. y Parroq. de España, prov. de Asturias, cabeza del conc. de su nomb; 84 vecinos, 423 habitantes, una parroquia. Comprende los lugares de Villa de arriba, Mallean y Doña Lira, cuyos vecindarios se verán en sus artículos; caja de correos, un buen palacio. En el territorio de esta villa hay minas de plata, y una escelente casta de Yeguas. Es patria de don Fernando Valdés, obispo de Elna, de Oviedo, de Sigüenza y de Leon, presidente de Castilla, inquisidor general, arzobispo de Sevilla, fundador de la universidad de Oviedo, y de otros muchos establecimientos útiles. Dista 12 horas de la capital, y desde Muñas 6, en cuyo intermedio se encuentra un caserio. Desde Tineo hay 5 ½ horas pasando por la venta de la Espina. Contr. 6,593 rs. 21 maravedises.

SALAS, L. S. de España, provincia de Cataluña, corregimiento de Figueras, ob. de Gerona. A. O., 30 vecinos, 147 habit., 1 parroquia. Situado en terreno montañoso y quebrado. Confina por el E. con Beuda, por el S. con Argelaguer, por O. con Tortella, y por el N. con Llorona. Produce trigo y legumbres. Dista 27 horas de Barcelona y 7 de Figueras. Contrib. 3,234 reales 6 maravedises.

SALAS, Pueblo de España, provincia de Aragon, partido de Benavarre, obisp. de Lérida. Dista 6 leg. de Benavarre.

SALAS, Aldea de España, provincia de Asturias, concejo de Aviles, jurisdiccion de Castrillon *(Véase el art. de Pillarno)*.

SALAS, Granja S. de España, prov. de la Mancha, partido de Alcaraz, término de Bonillo.

SALAS (LAS), L. R. de España, prov. y partido de Leon, conc. de Aleon. A. O., 23 vecinos, 87 habitantes, 1 parroq. Dista 11 leg. de la cap. Contrib. con el concejo.

SALAS ALTAS, L. S. de España, prov. de Aragon, partido y obisp. de Barbastro. A. O., 96 vecinos, 446 habitantes, una parroquia, 1 pósito. Situado este y el de Salas Bajas, á la margen derecha del rio Vero, lindando con términos de Lazan y Pozan de Vero. Produce granos, algun aceite, vino, pastos y ganados. Dista 2 leguas de Barbastro. Contrib. 9,396 rs. 30 mrs.

SALAS BAJAS, L. S. de España, prov. de Aragon, partido y obispado de Barbastro. A O., 107 vecinos, 430 habitantes, 1 parroquia, un pósito. Para su situacion y productos *Véase el art. Salas Altas*. Dista 1½ leg. de Barbastro. Contribuye 8,949 rs. 12 maravedises.

SALAS DE LA RIBERA, V. Ecl. de España, provincia de Leon, partido de

Digitized by Google

Ponferrada, exenta. A. O., 53 vec., 208 habitantes, 1 parroquia. Situada en el valle que forma el Sil, antes de llegar al puente de Domingo Florez, cuyos productos son en todo semejantes al de este (*V. Bierzo*). Dista 4 leg. de la cabeza de partido. Contribuye 2,644 rs. 32 mrs.

SALAS DE LOS INFANTES, V. S. de España, provincia y arzobisp. de Burgos, partido de Candemuña, jurisdic. de Salas. A. M. de primera clase y otro ord., 146 vecinos, 600 habitantes, 2 parroquias, 1 convento de frailes Franciscos. Situada en un collado; pasa por medio del pueblo el rio Arlanza, y por su inmediacion el Caruelos, ambos con buenos puentes. En la parroq. de santa María estan enterrados los padres de los siete infantes de Lara, y aun se conserva la casa que habitaron. Produce granos y ganados; pero carece de arboles, no porque el terr. no sea muy propicio, sino por incuria ó mania de sus habitantes; el párroco actual les ha persuadido á plantar algunos. Industria: telares de lienzo y un batan que sirve para abatanar los pocos sayales que trabajan algunas gentes de su jurisdiccion. Dista 9 leg. de la capital. Contribuye 4,684 rs. 1 mi. Derechos enagenados 1,306 rs. 8 mrs.

SALAYA (San Pedro de), Feligr. R. de España en Galicia, provincia y obisp. de Lugo, jurisdiccion de Ulloa. R. P., 25 vec., 122 habitantes, 1 parroquia compuesta de la aldea Trasmil. Contr. 187 rs. 16 mrs.

SALAZAR, Valle de España, provincia de Navarra, segun lo partido de la merindad de Sangüesa, arcipr. de Ibargoiti, obispado de Pamplona. Los vecinos y hab. se espresarán en sus respectivos artículos. Se gobierna el valle por 1 alcalde, y cada pueblo nombra el suyo. Se compone de las villas siguientes:

Igal.	Sarries.
Izal.	Ripalda.
Jaurrieta.	Izalzu.
Esparza.	Iciz.
Escaroz.	Ochagavia.
Gallues.	Oronoz.
Guesa.	Ustarres.
Ibilcieta.	

Confina por N. con los montes Pirineos, por E. con el valle de Roncal, por S. con el de Urraul alto y bajo, y por O. con el de Aezcoa. La mayor parte del terreno que comprende es montuoso, aunque los pueb. estan en situacion llana, y los frutos que producen principalmente son trigo y ceb. El rio Salazar, que tiene su origen en los montes Pirineos, próximos a este valle, lo cruza de N. á S., dividiéndose los pueblos á derecha é izq., y con sus aguas muelen muchos molinos harineros, y trabajan algunos batanes. Tambien nacen en sus mont. algunas pequeñas regatas, que se introducen luego en dicho rio.

SALAZAR, L. R. de España, prov. y arzobispado de Burgos, partido de Castilla la Vieja en Laredo, correg. de Villarcayo, merindad de Castilla la Vieja. R. P., 56 vecinos, 226 habitantes, 1 parroquia. Dista 15 leguas de la capital. Contr. con la Mer.

SALAZAR, Rio de España, provinciade Navarra; tiene su origen en los montes Pirineos, próximos al valle de su nombre, y dirijiendo su curso de N. á S. por todo el, y lugares del almiradio de Navasques, se incorpora con el Irati, en los términos de la villa de Lumbier. En sus corrientes, aumentadas con algunas regatas que nacen en los montes de Ochagavia y Jaurrieta, del mismo valle, hay muchos molinos harineros y algunos batanes: abunda de pesca muy esquisita.

SALAZAR JUNTO AMAYA, V. S. de España, prov. y arzobispado de Burgos, partido de Villadiego. A. O., 75 vecinos, 302 habitantes, 1 parroquia. Para su situacion y productos (*V. Villadiego*), linda con término de Amaya, intermediando el rio Fresno, que desagua en el Pisnerga, y con los de Puentes, Sotabellanos y Peones. Dista 10 leguas de la capital. Contr. 4275 reales 18 maravedises.

SALCE, L. R. de España, provincia y obispado de Zamora, partido de Sayago, A. P., 73 vecinos, 287 habitantes, 1 parr., 1 pósito. Situado en terreno montuoso, á orillas de la ribera de Villar de Yegua, que desagua en el Tormes, lindando con térm. de Argusino y Roelos. Produce granos, legumbres, vino y pastos. Dista 9 leguas de la capital. Contr. 2,411 rs. 15 mrs.

SALCE, L. de España, provincia y part. de Leon, concejo de Omaña. A. O., 59 vec. 220 habitantes, 1 parroquia. Situado a orillas del rio Orbigo, en un valle cercado de cerros, por el E. y N., lindando con términos de Sabugo, Manzaneda, Valbuena y

Digitized by Google

Rodicol. Produce granos, legumbres, lino, pastos y ganados. Dista 10 leguas de la cap. Contr. con el concejo.

SALCE [LA], L. de España, provincia de Asturias, concejo de Cabrales, jurisd. de Carreña, obispado de Oviedo, 10 vec., 50 habitantes, 1 parr. aneja á la del Prado, *San Roque del*, [*V. este art.*].

SALCEDA, L. S. y Ab. de España, provincia, obispado y partido de Santander, valle de Poblaciones. A. O., 21 vecinos, 80 habitantes, 1 parroquia aneja de San Salvador. Situado en terr. montuoso, donde tiene su origen el rio Nansa, asi como en la parte opuesta de la sierra le tiene el Pisuerga. Confina con término de Cotillos y Piedras luengas. Prod. pocos granos y mucha yerba para el ganado lanar y vacuno. Dista 21½ leguas de Burgos. Contr. con el valle.

SALCEDA, Ald. S. de Esp. en Galicia, prov. de Lugo, jurisdiccion de Saviñao. Es una de las que componen la parroquia de San Saturnino de Piñeyroa *(Véase)*.

SALCEDA [LA], L. S. de España, provincia y obispado de Segovia, part. de Pedraza, A. P., 50 vecinos, 179 habitantes, 1 parr. Dista 4 leguas de la capital. Contribuye 1566 reales 12 mrs. Derechos enag. 183 rs. 2 maravedises.

SALCEDA [LA], Convento de religiosos Franciscos en España, y casa de recoleccion de la provincia de Castilla, célebre por la imagen de Nuestra Señora que en él se venera con el título de la Salceda. Está situado junto á la villa de Tendilla, en la Alcarria, sobre un alto cerro cercado de encinas y robles; y todo el terreno de sus inmediaciones es muy áspero y quebrado.

SALCEDA [SAN JORGE DE], V. y Cot. Red. R. de España en Galicia, provincia y obispado de Tuy, jurisdiccion de su nombre. J. O., 49 vecinos, 220 habit. 1 parr. Dista 2 leguas de la capital y 15 de Santiago. Contribuye 3,419 rs. 20 mrs.

SALCEDA [SANTA MARIA DE], V. y Cot. Red. R. de España en Galicia, prov. y obispado de Tuy, jurisdiccion de su nombre. J. O., 112 vecinos; 498 habitantes, 1 parroquia. Su situacion y productos se hallaran en el artículo Aljan, San Pelayo. Dista 2 leg. de la capital y 18 de Santiago. Contribuye 9018 rs. 22 mrs.

SALCEDILLO, L. S. de España, prov. de Palencia, partido de Carrion, arzobisp. de Burgos. Reg. P., 44 vecinos, 161 habit., 1 parroquia *(V. Redondo)*. Dista 11 leguas de la cabeza de partido.

SALCEDILLO, Aldea R. de España, provincia de Aragon, partido de Daroca, arzobispado de Zaragoza. A. P., 19 vecinos, 81 habitantes, 1 parroquia, 1 pósito. Sit. en clima frio, pero sano, lindando con término de Segura y Godos. Produce trigo morcacho, cebada, avena y ganado lanar. Dista 7 leguas de Daroca. Contribuye 894 reales 32 maravedises.

SALCEDILLO, Coto redondo E. de España, provincia de Zamora, partido de Sayago. Situado á orilla del Duero, en terreno montuoso, lindando con término de Fariza, Argañin y Coscurrita, de iguales productos que este.

SALCEDO, Partido ó Alfoz de España, prov. de Asturias, obisp. de Oviedo, uno de los comprendidos en la visita del arcedianato de Grado; abraza las parroquias siguientes: Ambás (San Salvador de), Soribas A. (Santiago de), Villandás (Santa María de), Villamarin (Sta. Marina de), Restiello (Sta. María de), Ondes (San Martin de), Montobo (San Juan de), Llamoso A. (Santa María Magdalena de), Belmonte (San Julian de), Molenas (Santianes de), Bigaña A. (San Martin de) y Villas (Santa María de las). Las juntas de este arciprestazgo se celebran en la parroquia de Molenas (Santianes de).

SALCEDO, L. R. de España, provincia de Palencia, partido de Reynosa, arzobisp. de Burgos. Reg. P.; 42 vecinos, 148 habit., 1 parroquia. Situado en el valle real de Valderredible, en terreno montuoso por la parte del N. Confina por O. con Arantiones, por S. con Polientes y Ruijas, y por E. con Poblacion de abajo. Sus productos son los que estan indicados en el artículo de la cab. de partido, de donde dista 5 leg. Contribuye con Valderredible [*Vease este artículo*].

SALCEDO, L. de España, provincia de Asturias, concejo de Navia; 16 vecinos, 77 habitantes, parr. de San Antolin [*Véase*].

SALCEDO, L. de España, provincia de Asturias, concejo de Boal; 5 vec., 23 habitantes, parroquia de Castrillon, Santiago de, [*Véase*].

SALCEDO, L. de España, provincia de Asturias, concejo de Villanueva de Oscos; 10 vecinos, 47 habitantes, parroquia de Santa Eufemia de Oscos [*Véase*].

Digitized by Google

SALCEDO, L. de España, provincia de Asturias, concejo de Gijon; 20 vecinos, 96 habitantes de la parroquia de Cenero ó Ceñero *(V. este art.)*. Contribuye 450 rs. 30 maravedises.

SALCEDO, L. S. de España, provincia de Alava, hermandad de la Ribera; uno de los 7 de la ribera baja, obispado de Calahorra, su vicaría de Miranda; 64 vecinos, 300 habitantes, 1 parroquia. Se gobierna por la misma justicia ordinaria comun á dichos 7 pueblos de la Ribera baja. Situado á la falda de una cuesta, en un hoyo. Confina por E. con Villavezana, por S. con la villa de Comunion, á distancia de ½ de legua de ambos puntos; por O. con el rio Ebro á 1 y ½ cuarto, y por N. con Leciñana del Camino á ¼. Entre este lugar y el rio Ebro pasa el camino de Bilbao. Se crian algunos pocos muletos. Produce granos, vino chacoli, y en abundancia manzanas, cerezas, guindas, pavías y almendras.

SALCEDO, Aldea S. de España en Galicia, provincia de Lugo, jurisdiccion de Castro de Rey, obispado de Mondoñedo. Es una de las que componen la parroquia de Villadonga [*Véase*].

SALCEDO, Ald. S. de España en Galicia, provincia de Lugo, jurisdiccion de Saviñao, y una de las que componen la parroquia de Santa María de Segan [*V*].

SALCEDO (San Cristobal de), Parr. de España, provincia de Asturias, concejo y arciprestazgo de Quirós, decanato y obispado de Oviedo; 70 vecinos, 347 habitantes, 1 iglesia parroquial, 2 capillas 1 ermita. Sit. en alto y al lado orient. del rio. Se compone de 3 barrios muy inmediatos y del lugar de Villar de San Pedro. Este se halla bellamente situado y un poco mas abajo de Salcedo; es muy parecido á éste en cuanto á sus heredades y prados, pues los pastos son todos unos. Tiene esta feligresía muchas y buenas heredades, y no pocos prados cuya yerba es de escelente calidad, aunque secanos. Este mismo defecto padecen sus grandes Morteras y pastos.

SALCEDO (San Juan de), Cot. Red. Ab. y S. de España en Galicia, provincia y obispado de Lugo, jurisdiccion de Brollon. A. O., 111 vecinos, 550 habitantes, 1 parr. de la que es aneja la aldea de Beiran, cuya poblacion está inclusa en ésta. Sit. algo mas arriba y al S. E. de Lamaiglesia, en terreno llano y apacible. Confina por N. con la dicha feligresia, por O. con Castroncelos, por E. con Courel, mediando el rio Lor, por S. con Quiroga. Por los términos de este pueblo y los de Lamaiglesia, gira un camino de comunicacion por Loureiro para Vilamor y demas pueblos de Courél, que están á la derecha del Lor, y para los de la izq. hay un puente de madera en la ferrería de Valdomir, la cual se mueve con las aguas de un arroyo, que van á caer á él, y no con las del rio, á cuya márgen izquierda está situado. Las sierras, en cuyas faldas están las feligresías nombradas en este artículo, y las de Saa, Ferreiros, Ferreirúa, Outera y Brollon, son las últimas occidentales del gran grupo, de las que continuan al E. por entre el Sil y el camino que sube desde Outera á Villafranca, hasta la estremidad occidental del Vierzo, en cuyo punto hacen mudar de curso á todas las aguas que descienden y concurren á él, precisándolas á correr de N. á S. hasta debajo del Puente de Domingo Florez. En este punto, conservando el Sil su nombre, que pierden los demas rios que se le han reunido hasta allí, recibe las aguas de la Cabrera, que nace en la Baña, y toma su curso ordinario de E. á O. En los términos de esta feligresía hay, á flor de tierra, una mina ó piedra granugienta como de acero quebrado, de color blanco y brillante que tira á amarillo, de la cual, molida y lavada, se sacan muy buenos polvos de salvadera. Hay vehementes indicios de que sea verdadera platina. Sus productos se hallaran en el artículo Brollon, jurisd. *(Véase)*. Contribuye 1,270 reales 26 mrs. Derechos enagenados 383 rs. 4 mrs.

SALCEDO [San Martin de], Feligr. E. de España en Galicia, provincia y arz. de Santiago, jurisd. de Pontevedra. J. O., 392 vecinos, 2,000 habitantes, 1 parroquia. Situada en la deliciosa campiña de Pontevedra *(V. este art.)*. Confina por N. con esta villa, por O. con Lourizan, por S. con Villaboa y Figuerido, y por E. con Tomezi y Bertola. Contr. 13,646 rs. 10 mrs. Derechos enagenados 3,813 rs. 16 mrs.

SALCEDON, Rio (*V. Cadagua*), señorío de Vizcaya.

SALCES, L. R. de España, provincia de Palencia, partido de Reinosa, arzobispado de Burgos. R. P., 36 vecinos, 160 habitantes, 1 parroquia. Situado en la hermandad de Suso, junto a las fuentes que dan nacimiento al rio Ebro. Confina por N. con

Digitized by Google

Fontible, por E. con Reinosa, por S. con Izara y rio Ijarilla, y por O. con Poblacion de Suso. Sus productos son los indicados en el artículo Reinosa de donde dista ½ de legua. Contribuye 1,192 rs. 6 mrs.

SALCIDOS (San Lorenzo de), Feligresia E. de España en Galicia, provincia y obispado de Tuy, jurisd. de la Guardia. J. O., 541 vecinos, 2,328 habitantes, 1 parroquia. Su situacion se hallará en el artículo Guardia. Produce trigo, centeno, maiz, habichuelas y vino. Industria: 1 fábrica de curtidos. Contr. 10,246 rs. 17 mrs.

SALCILO, L. de España, provincia de Asturias, concejo de Abres; 6 vecinos, 28 habitantes, parroquia de San Martin de Abres (*Véase*).

SALDANJE (San Miguel de), Feligresia R. de España en Galicia, provincia de Lugo, jurisdiccion de Crescente, priorato de San Marcos de Leon. Juez de letras, 49 vec., 240 habitantes, 1 parroquia compuesta de las aldeas Fojaca, Tellan, Esteve y la Torre de Saldanje. Su situacion y productos se hallaran en el art. Otero. Contribuye 648 rs. 33 mrs.

SALDAIZ, L. S. de España, provincia de Navarra, valle de Arriasgoiti (*Véase Zaldaiz*).

SALDAÑA (Saldania), V. S. de Esp., provincia de Palencia, partido de Carrion, obispado de Leon. A. M. de primera clase con otro ordinario, 276 vecinos, 1,074 habitantes, 3 parroquias, una titulada San Miguel, en la cual la campana que tiene cuenta 1,020 años de antigüedad, 1 conv. de frailes, 1 ermita extramuros servida por 3 capellanes, 1 hospital, 1 casa de misericordia, 1 pósito, administracion subalterna de rentas. Situada á la falda de una gran cuesta y á orilla del rio Carrion, sobre el cual tiene un puente de piedra silleria con 23 ojos. Clima desigual, hermosos paseos de arbolado. Es cabeza del condado de su nombre, perteneciente á la casa del Infantado, con jurisdiccion en 56 pueblos y despoblados, componiendo un concejo con 24 pueblos que se denominan de su tierra solariega, cuyo escudo de armas es el de la casa de la Vega, correspondiente al Duque del Infantado. Produce de todo grano y legumbres de superior calidad, buen lino, y abunda de frutas, hortaliza y ganado lanar. Industria: 4 molinos harineros de 3 piedras, 2 de aceite de linaza, de agua, y 3 de caballerías, 2 fabr. de curtidos, 1 de lienzo, en la cual se fabrican tambien sayales y estameñas, 1 tinte y 1 alfareria. Dista 5 leguas de la cabeza de partido. Contribuye 39,544 rs. 29 mrs., y por aguardiente contribuye su jurisdiccion 2,000 rs. Derechos enagenados 19,030 rs. 3 mrs.

SALDAÑA, L. S. de España, provincia y arzobispado de Burgos, partido de Aranda de Duero, comunidad y tierra de Aillon. A. P., 17 vecinos, 70 habitantes, 1 parroquia. Situado á orilla del rio Riaza, lindando con términos de Aillon, Valviejo, el Corral y Pajares. Produce granos, pastos y algun ganado. Dista 22 leguas de la cap. Contribuye con la comunidad.

SALDAÑA, L. S. de España, prov., partido y arzobispado de Burgos, jurisd. de Saldañuela, cuadrilla de Arcos. A. P., 46 vecinos, 197 habitantes, 1 parroquia. Situado á 2 leguas S. de Burgos y ½ E. de Sarracin, en terreno plantado de árboles frutales que producen abundantes frutas; de trigo, ceb., avena, yeros, legumbres y algunos garbanzos. Sus pastos, que son muchos y buenos, mantienen ganado lanar, vacuno, mular y alguno de cerda. Contribuye 1,208 rs. 31 mrs.

SALDAS, L. S. de España, provincia de Cataluña, subdelegacion de Berga, corregimiento de Manresa, obisp. de Solsona. A. O., 90 vecinos, 445 habitantes, 1 parr. Situado en la montaña, terreno áspero y quebrado. Confina por E. y N. con Gisclaren, por S. con Paguera, y por O. con Laspa. Los montes de sus inmediaciones se llaman de *Pedra forca*, y abundan en escelentes pastos para toda clase de ganados. Produce trigo y legumbres. Dista 30 hor. de Barcelona, 6 N. O. de Berga, 12 id. de Manresa, 2 S. O. de Baga, y 7 N. de Cardona. Contribuye 6,807 rs. 18 mrs.

SALDEAÑA, L. Ord. de España, provincia y obispado de Salamanca, exento de la jurisdiccion de partido, priorato de San Marcos de Leon. A. P., 62 vecinos, 240 habitantes, 1 parroquia, 1 pósito, 1 ermita. Pertenece al condado de Ledesma (*Véase*). Situado en una ladera, en su último descenso formado de Lastras, cuyas vertientes se dirigen al rio Yeltes. Produce pastos, leña, bellota y frutos cereales. Dista 8 leg. de Ciudad-Rodrigo, 36 de Valladolid, 50 de Madrid, 9 O. de Ledesma, y esta al S. E. de Villasbuenas, al N. del rio Yeltes.

Digitized by Google

y al N. O. de Picones. Contribuye 3,001 rs. 5 maravedises.

SALDET, L. S. de España, provincia de Cataluña, corregimiento y obispado de Gerona. A. O., 15 vecinos, 74 habitantes, 1 parroquia. Situado á orilla de la acequia del Ri de Muli, que sale del Fluvia y vuelve á incorporarse en él mas abajo del frente de San Pedro Pescador. Produce trigo y legumbres. Dista 26 horas de Barcelona y 6 de Gerona. Contribuye 3,013 rs. 11 mrs.

SALDIAS, L. R. de España, provincia de Navarra, valle de Basaburua menor, merindad de Pamplona, de su cuarto part. y diócesis, arciprestazgo de Araquil. J. O., 72 vecinos, 369 habitantes, 1 parroquia, y en su término 1 ermita. Situado á los 43º 6' de latitud y 15º 56' de longitud, en el repecho segundo de un monte bastante eleva o, con esposicion al N. N. E., y desde el remate septentrional del pueblo prosigue su mayor declive por espacio de casi ¼ de legua hasta el rio que baja de la villa de Ezcurra y del lugar de Erasun, y esta colocado á la derecha de este rio y algo próximo a montes al O. y E., pero es muy combatido de los vientos. Por el lado del O. S. O., inmediato al pueblo, sigue la baja la con bastante inclinacion por un medio cuarto de legua hasta la regata que la tiene al O., y que desciende de S. á N. de los montes de su jurisdiccion, de los de Erasun y de los de Igoa, que es del referido valle de Basaburua, y entra en el referido rio de Ezcurra y Erasun. Tiene lindantes al O. al lugar de Erasun, á distancia de ½ legua; al lugar de Igoa, del mencionado valle de Basaburua mayor, al S. ¼ al S. O., á distancia de siete cuartos ó 2 leguas, y á la villa de Beniza Lavayen al E. á ½ legua larga. Se cogen anualmente 1,300 fanegas de maiz, 400 de trigo, poca haba, 800 de castaña, 100 de manzana, alubia medianamente, y unas 6 arrobas de lino rastrillado. En sus montes, que son reducidos, hay robles y hayas, de que estan medianamente poblados, y algunos cerezos y nogales en las inmediaciones del pueblo. Dista 8 leguas N. O. de Pamplona.

SALDISE, L. de España, provincia de Navarra, valle de Ollo, segundo partido, merindad, arcipr. y obispado de Pamplona. 14 vecinos, 70 habitantes, 1 parroquia, 1 ermita en su término. Situado en cuesta, á la derecha del rio que atraviesa el valle. Confina con Ciriza, Eguillor, Izarbe y Arteta. Para sus productos [*V. el valle*]. Dista 3½ leguas N. O. de Pamplona.

SALDON, L. R. de España, provincia de Aragon, partido y obisp. de Albarracin. A. P., 79 vecinos, 385 habitantes, 1 parr., 1 pósito. Situado á 2 leg. S. de Albarracin, entre esta ciudad y la villa de Valdecuenca. Produce cáñamo, frutas, hortalizas y ganado lanar. Contribuye 6,488 rs. 11 mrs.

SALDUERO, L. R. de España, provincia y partido de Soria, sexmo de Frentes. A. P. 62 vecinos, 311 habitantes, 1 parroquia. Situado á la márgen izquierda del Duero. Confina por N. con Cobaleda, por E. con Vinuesa y los Molinos, que estan del otro lado del rio, el cual le baña por O. y S. Sus productos son los que estan designados en el artículo general de la provincia. Esceptuando algunos vecinos que tienen carretas para hacer transporte, los demas se mantienen de hacer artesones y gamellos, pues se siembra muy poco. Dista 4 leguas de la capital. Contribuye 875 rs. 12 maravedises.

SALELLAS, DEPENDIENTE DE CRUILLES, L. R. de España, provincia de Cataluña, corregimiento y obisp. de Gerona. A. O., 29 vecinos, 152 habitantes, 1 parr. Produce trigo, legumbres, vino y aceite. Dista 25½ horas de Barcelona y 5½ de Gerona. Contribuye 2,233 rs. 23 mrs.

SALEM, L. S. de España, provincia y arzobispado de Valencia, partido de Denia. A. O., 120 vecinos, 600 habitantes, 1 parroquia, 1 pósito. El nombre de este lugar es de origen arábigo, y está situado al principio del puerto de su nombre, por donde se pasa al valle de Perpunchent y condado de Concentaina; sus calles son incómodas y desaliñado el caserío. Su término tiene 1½ hora desde lo mas alto de los montes hasta sus raices septentrionales, y como ¾ de E. á O., pero tan áspero y quebrado, que en pocas partes es capaz de cultivo. Produce seda, aceite, garrobas, vino, trigo, maiz y otros granos. Industria: arriería. Dista 12 leguas de la capital y 9 de la cabeza de partido. Contribuye 3,335 rs.

SALERES, L. R. de España, provincia y arzobispado de Granada, partido del Valle. A. P., 68 vecinos, 329 habitantes, parroquia aneja de Restabal, 1 pósito. Para su situacion [*V. Valle de Lecrin*]. Produce trigo, cebada, maiz, uvas, lino, cañamo

Digitized by Google

y aceite. Dista 5½ leguas S. de la capital. Contribuye 3,772 rs. 11 mrs.

SALES [San Felix de], Feligr. E. de España en Galicia, provincia y arzobispado de Santiago, jurisdiccion de Giro de la Rocha. J. O., 66 vecinos, 300 habitantes, 1 parroquia. Situada al E. de San Julian, y sus productos son de la misma clase (*V.*). Contribuye 2,000 rs.

SALES (San Julian), Feligresía E. de España en Galicia, provincia y árz. de Santiago, jurisdiccion de Giro de la Rocha. J. O., 84 vecinos, 426 habitantes, 1 parroquia. Situada á la margen izquierda de un riachuelo que desagua en el Ulla junto al puente Bea; lindando con San Felix de Sales, Illobre y Ribas. Produce ricas frutas, mucho maiz, centeno y legumbres. Contribuye 1,740 rs.

SALES (San Pedro Apostol), Parr. de España, provincia de Asturias, concejo y arciprestazgo de Colunga; 66 vecinos, 321 habitantes; la iglesia está aneja á la parroquia de Lue: tiene 3 capillas. Situada á la bajada de la cuesta de dicha parroquia de Lue, al E. de ella; se compone de solo el lugar de su nombre y algunas casas separadas que hay en el pendiente de la cuesta, en cuya falda está dicho lugar, que por los demas contornos tiene un terreno y praderías muy llanas. La cosecha asciende a 200 fanegas de trigo y escanda, 700 de maiz, 50 de habas, 100 de castañas y nueces, 40 de patatas, 40 arrobas de lino, 150 carros de yerba y 800 cántaras de sidra. Dista ½ de legua de Lue. Contribuye 214 rs. 30 maravedises.

SALGUEIRA, L. de España, provincia de Asturias, concejo de Villanueva de Oscos; 4 vecinos, 19 habitantes, parroquia de Santa Eufemia de Oscos [*Véase*].

SALGUEIRAL, Aldea R. de España en Galicia, provincia de la Coruña, jurisdic. de Bergantiños, arzobispado de Santiago. Es una de las que componen la parroquia de San Roman de Cabo Vilaño (*Véase*).

SALGUEIRAS, Aldea S. de España en Galicia, provincia de Lugo, jurisdiccion de Navia de Suarna, y una de las que componen la parroquia de Son (*Véase*).

SALGUEIRO, Aldea Ord. de España en Galicia, provincia de Lugo, jurisdiccion y encomienda de Puerto Marin San Juan, y una de las que componen la parroquia de Pineyro (*Véase*).

SALGUEIRO, Aldea Ab. de España en Galicia, provincia de Lugo, jurisdiccion de Oleyros, y una de las que componen la parroquia de Oleyros (*Véase*).

SALGUEIRON, Aldea L. de España en Galicia, provincia de Lugo, jurisdiccion de Parga San Brejome, obispado de Mondoñedo. Es una de las que componen la parroquia de Villar (*Véase*).

SALGUEIROS, Aldea S. de España en Galicia, provincia y obispado de Lugo, jurisdiccion de Saviñao. Es una de las que componen la parroquia de Santiago de Jubencos (*Véase*).

SALGUEIROS, Aldea R., Ab. y S. de España en Galicia, provincia y obispado de Lugo, jurisdiccion de Brollon, y una de las que componen la parroquia de Santa María de Rozavales (*Véase*).

SALGUEIROS Aldea R. de España en Galicia, provincia y obispado de Lugo, jurisdiccion de Ulloa, y una de las que componen la parroquia de San Miguel de Berbetoros [*Véase*].

SALGUEIROS, Ald. Ab. de España en Galicia, provincia, obispado y jurisdiccion de Lugo, y una de las que componen la parroq. de Santa María de Pazó [*Véase*].

SALGUEIROS, Ald. Ab. de España en Galicia, provincia de Lugo, jurisdiccion de Carboeiro. Es una de las que componen la parroquia de Santiago de Fontao (*Véase*).

SALGUEIROS (San Mamed de), Feligresía S. de España en Galicia, provincia y arzobispado de Santiago, jurisdiccion de Corcubion. J. O., 60 vec., 304 habitantes, 1 parroquia compuesta de 4 lugares. Su situacion y productos se hallarán en el art. Ameijenda. Contribuye 700 rs.

SALGUEIROS [San Pedro de], Felig. Ecl. de España en Galicia, provincia y arzobispado de Santiago, jurisdic. de Piloño. J. O., 76 vecinos, 381 habitantes, 1 parroq. Contribuye 1,400 rs. Dvrec. enag. 382 rs.

SALGUEIROS [Santa María de], Feligresía R. de España en Galicia, provincia y obispado de Lugo, jurisd. de Monterroso, sujeta al corregidor de la jurisd.; 16 vecinos, 75 habitantes, 1 parroquia. Situada al S. de la capital, lindando con términos de Naron y sus ventas, Novelua y Ligonde. Produce maiz, centeno, poco trigo y pastos. Contr. 280 rs. 8 mrs.

SALGUERO DE JUARROS, L. S. de España, provincia y arzobispado de Burgos,

Digitized by Google

partido de Juarros y la Mata, jurisdiccion de la Mata. A. P., 31 vec., 123 habitantes, 1 parroquia. Contribuye 1,299 rs. 12 mrs.

SALGUERO DE SALCE, L. Ab. de España, provincia y arzobispado de Burgos, partido de Juarros y la Mata, jurisdiccion de la Mata. A. P., 12 vec., 47 habitantes. Situado á orillas del rio de los Ausines, lindando con términos de Quintanilla y Revilla del Campo, y de iguales productos que este último. Dista 4½ leg. de la capital.

SALIALLAS, Despoblado S. de España, provincia de Aragon, part. de Jaca. A. O. Es de la jurisdiccion del alcalde de Nocito.

SALIENCIA, L. de España, provincia de Asturias, concejo de Somiedo; 100 vec., 428 habitantes, parroquia de Saliencia [*V. este art.*]. Contribuye 881 rs. 29 mrs. Derechos enagenados 515 rs. 33 mrs.

SALIENCIA ó ENDRIGA (SAN SALVADOR DE), Parroq. de España, provincia de Asturias, concejo y arciprestazgo de Somiedo, arcedianato de Grado, obispado de Oviedo; 134 vecinos, 661 habitantes, 1 iglesia parroquial y 2 capillas. El nombre de esta parroquia es de origen latino. Sit. en el ángulo S. E. del concejo: confina por N. con la parroquia de Veigas, por S. con términos del conc. de Torrestio, mediando el puerto de la Mesa; por E. con el concejo del Paramo de la Fosella, mediando escarpadas montañas; y por O. con las parroq. de Coto de Buenamadre y valle del Ajo. Los vecinos se hallan distribuidos en los lugares de Saliencia, Endriga y Arbellales. En el de Endriga está situada la parroquia; el de Arbellales, poco distante del antecedente, está situado en una pendiente de piedras calizas, y á corta distancia hay una capilla. Saliencia es el mas meridional y el último del concejo por esta banda, en confines de Torrestio, mediando el puerto de la Mesa, en terreno alto, pero llano, y sus montañas laterales no son de tanta eminencia y fragosidad como los de otros lugares. Pasa por él un pequeño rio de su mismo nombre, que trae su origen ½ legua al S. de este pueblo, del gran lago ó laguna llamada Camayor, colocado entre este lugar y el del valle del Ajo, en lo mas elevado de todo el concejo, de ½ de legua de longitud, y poco menos de latitud, y de desconocida profundidad: en el verano abunda en patos y otras aves acuáticas; no carece de pesca: aunque se ignora su naturaleza, tambien se han notado algunos cuadrúpedos. Seria útil el examen de este fenómeno, no solo por sus productos, sino porque, hallándose en un sitio de tanta elevacion, se conserva, sin embargo de no tener mas que una fuentecilla de cortísimo caudal que le preste alguna agua, ni sumidero ni desagüe conocido. El distrito inmediato á este lago, asi como el valle del Ajo, tiene unos sitios sumamente deliciosos y apetecibles en el verano, tanto por su frescura y hermosa vista, como por el perfume que exhalan sus plantas, y en que pastan varios rebaños de merinas. Dicho rio corre desde Saliencia á Endriga y Arbellales, dejándoles á la izquierda, y desde aquí va sumamente estrecho, y como encajonado entre peñas, hasta Villarino. En las inmediaciones del lago de Camayor se descubrió un mineral de hierro que se reputa por de escelente calidad. Fue patria de Antonio Alvarez Quiñones, abogado muy docto en Oviedo, de quien hay muchos memoriales en derecho impresos; fue electo oidor de la Coruña, á que renunció por su avanzada edad, en tiempo de Felipe V.

SALIENTES, L. de España, provincia de Asturias, concejo de Gijon, obispado de Oviedo, de la parroquia de Valdornon (*V. este art.*).

SALIENTES, SALENTINOS Y VALSECO, L. S. de España, provincia y part. de Leon, concejo de los Cilleros, tercera jurisdiccion. A. O., 113 vecinos, 445 hab., 1 parroquia. Situado en terreno montuoso, que da vertientes al rio Sil, en los confines del Bierzo, y concejos de Ribas del Sil de arriba y de abajo. Sus productos son los indicados en el artículo Palacios del Sil. Dist. 14 leguas de la capital. Contribuye con el concejo.

SALILLAS, L. S. de España, provincia de Aragon, partido de Borja, arzobispado de Zaragoza. A. O., 149 vecinos, 599 hab., 1 parroquia, 1 pósito. Situado á 7 leguas de Borja, cerca del rio Ebro, lindando con términos de Mareca, Lucena y Bervedel, cuyos dos últimos son del corregimiento de Zaragoza, y estan del otro lado del rio. Produce granos, judías, lino, cáñamo, barrilla, vino y aceite. Contr. 4,922 rs. 4 mrs.

SALILLAS, L. S. de España, provincia de Aragon, partido y obispado de Huesca. A. O., 71 vecinos, 285 habitantes, 1 parroquia, 1 pósito, 1 escuela de primeras letras,

Digitized by Google

casa de ayuntamiento. Situado en terreno llano, y á las inmediaciones del rio Guatizalema. Confina con Epila y Belvedel; al N. con el territorio de Antillon; al E. con el de Huerto; al S. con el de Uson, y al O. con el de Sesá. Produce 1,666 fan. de trigo, 366 de centeno, 666 de ceb., 333 de avena, 5,376 arrobas de vino y 1 de seda. Dista 3 leg. de Huesca, al S. E., y 7½ de Zaragoza. Contr. 3,356 rs.

SALIME, Concejo Redondo de España, provincia de Asturias; 41 vecinos, 196 hab. Situado en las riberas del rio Navia. Conf. por N. con el concejo de Allande y con el de Pesoz; por S. con el de Buria en Galicia; por E. con el de Allande, y sus parroquias de Valledor y Berducedo; y por O. con el de Grandas de Salime. Ocupa 1½ leguas de N. á S. y poco mas de E. á O. Su capital es la villa de Salime, y se compone el concejo de las parroquias de Salime, Mesa (la), Villarpedre y Puente (la), cuyos vecindarios se veran en sus artículos. Riega sus términos el rio Navia. Contribuye 533 rs. 15 mrs. Derechos enagenados 7 rs. 1 mr.

SALIME, Parr. de España, provincia de Asturias, concejo de Salime; 12 vecinos, 56 habitantes, 1 parroquia. Comprende el lugar de Albeyra, cuyos vec. se espresarán en su artículo. Esta situada á orilla del rio Navia, y dista 15 leguas O. de Oviedo.

SALINAR, Aldea S. de España, prov. y obispado de Salamanca, roda de Garci-Rey; 1 vecino, 6 habitantes. Pertenece al condado de Ledesma [*Véase*]. Esta á la orilla del Termes, y el valor de sus prod. naturales asciende á 2,000 reales, consistiendo en un poco de cent. y trigo, monte, pasto y bellota. Ind.: 2 piedras de molino sobre el Termes. Dista 2½ leguas N. E. de Ledesma y al S. O. de la Narra.

SALINAS, Cuarton de España en la isla de Iviza; tiene 200 casas con 900 hab., de los que 200 componen la compañia de milicias, al mando de su gefe; 1 parroquia. Este cuarton se titula el de las Salinas, por tener en su recinto este manantial de riquezas: su término se estiende 2 leguas: al S. tiene una hermosa llanura, y en ella está la parroquia; linda con el de Pormañy, y el del Llano de la Villa. Atando su costa con la de Pormañy, empieza por el puerto de Purroy, y acaba por el de la ciudad.

SALINAS, V. de España, provincia de Guipúzcoa, vicaría de Mondragon, arcipr. de Leniz, obispado de Calahorra; 159 vec., 816 habitantes, 1 parroquia, 2 erm., casa de postas con 8 caballos, y parada de diligencia. Sit. en el camino real que conduce de Madrid á Francia, pero en terreno costanero, circundado de elevados montes, lo que hace que su temperatura sea muy fria y húmeda en el invierno; siendo tambien por otra parte uno de los pueblos situados en mayor elevacion en Guipúzcoa, y el último por esta parte de ella. Confina por N. con el valle de Aramayona, por O. con Ullibarri-Gamboa, ambos de la provincia de Alava, y por E. con la villa de Escoriaza. Consta el casco ó cuerpo de la poblacion, de 70 casas, las mas de piedra y bastante regulares, que forman tres calles con sus portales, y de 37 caseríos dispersos, con abundancia de aguas. El rio Deva, uno de los principales de la provincia, nace en su jurisdiccion, al que se le reunen 2 riachuelos antes de llegar á la poblacion, que dejandola á la derecha por el S., sigue su curso á la villa de Escoriaza. Hay en el centro de la villa una fuente de agua dulce, que nada ofrece de notable. A ¼ de legua se halla un santuario de Nuestra Señora del Castillo, bastante frecuentado con su iglesia y hospederia muy regulares. La principal riqueza de esta villa consiste en la sal que se fabrica con fuego, en grandes calderas de fierro, gastando para este fin una considerable porcion de leña, de que abundan sus montes, y los inmediatos. La fuente de agua salobre que usan para ello, dista del cuerpo de la villa ¼ cuarto de legua, y pertenece á particulares, que trabajan y venden por su cuenta, pudiendo calcularse en 9,000 fanegas las que se trabajan anualmente. Sus productos son trigo, maiz, nabo, castaña y frutas, pero todo en muy corta cantidad, por haber poca tierra labrantía. Los vecinos se ejercitan tambien en los oficios de carrageria, cantería, carpintería y otros ramos de industria.

SALINAS, L. R. de España, provincia de Aragon, partido de Benavarre, obisp. de Barbastro. A. P., 19 vecinos, 89 habit., 1 parroquia. Sit. á orilla del Cinca, lindando con térm. de Liguerre, Trillo y Troncedo. Produce granos, legumbres y pastos. Dista 7 leguas de Benavarre. Contribuye 1,118 rs. 22 mrs.

SALINAS, L. R. de España, provincia de Aragon, partido de Cinco Villas, obisp.

Digitized by Google

de Jaca. A. O., 53 vecinos, 229 habitantes, 1 parroquia, 1 pósito. Su situacion y productos se hallaran en el artículo Agüero. Dista 7 leguas de Sos. Contr. 1,566 reales 4 maravedises.

SALINAS, L. S. de España, provincia de Valencia, obispado de Orihuela, part. de Jijona. A. O., 116 vecinos, 447 habitantes, 1 parroquia. Situado al O. de Elda. Su término tiene 1 hora de N. á S., entre los de Villena y Monovar, y algo mas de E. á O, entre los de Saix y del citado Monova: es fértil, ondeado, y en parte montuoso. Junto á la poblacion hay una laguna en una hondonada, cercada de montes y de cerros, cuyas vertientes recibe, y asimismo las aguas de 80 fuentecillas que hay en las inmediaciones. Produce su término trigo, cebada, avena, centeno, vino, aceite, almendras, cominos y anis. Dista 20 leguas de la capital, 8 de marcha militar de Fortuna, en cuyo transito se encuentra el Pinoso, y 9 de Caudete por Ontenjente y Agullent. Contr. 1,180 rs.

SALINAS, L. de España, provincia de Asturias, concejo y arcipr. de Carreño, de la parroquia de Piedeloro [*V. este art.*].

SALINAS, Ald. R. de España, provincia de Aragon, partido y obisp. de Barbastro. A. O., 7 vecinos, 34 habitantes. Situada en el valle de Bielsa, en la confluencia de los rios Cinca y Cinqueta, lindando con térm. de Revilla y Sin. Produce centeno y patatas; ganado lanar y vacuno [*V. el artículo Bielsa*]. Dista 13 leg. de Barbastro. Contr. 447 rs. 16 mrs.

SALINAS, Barrio de España, provincia de Guadalajara, partido y obispado de Sigüenza, tierra del ducado de Medinaceli. A. P., 1 parr.; para su vecindario y contr. [*V. esta villa*]. Este barrio tiene 20 vec. y 87 habitantes, y en él hay una fabrica de sal de agua, de que se sacaban anualmente de 5 á 6,000 fanegas, pero en el año de 1823 se mandó cerrar, y está sin uso. Dista ½ de legua de Medinaceli.

SALINAS, Cot. Red. S. de España, provincia de Zamora, partido de las Villas del Pan. Situado junto al camino que conduce desde Villafafila á San Cebrian de Castro, entre Villarino y Otero de Soriego, de iguales productos que estos.

SALINAS, Laguna de España en la provincia de Granada, y á 1 legua de la ciudad de Ronda, en un sitio que llaman de los Frontones, la cual produce una sal de color rubio y pardo, pero de tanto sabor y fuerza que una fanega de esta sal, equivale á 4 de la blanca. A 3 leguas de esta salina, junto á la villa de Villaluenga, hay otra de mucha abundancia.

SALINAS, Laguna de España en la provincia de Sevilla, cerca de la ciudad de Antequera, que tiene mas de 1 legua de larga y ½ de ancha, cuya agua se cuaja en las orillas; da escelente sal, que se coge con mucha abundancia, y se administra de cuenta de la Real Hacienda.

SALINAS, Lagunas de Esp. en la prov. de Cadiz, divididas a trechos en los términos de Puerto Real, Isla de Leon y ciudad de Cadiz: son en número de 69, de las cuales las 64 pertenecen á propietarios particulares, y las 5 restantes á la Real Hacienda; de manera, que tres de ellas, estan en el término de Cadiz, 20 en el de la Isla y 46 en el de Puerto Real. El producto de todas ellas se regula por un quinquenio en 40,000 lastres de sal, y cada lastre equivale á 48 fanegas. De esto toma la Real Hacienda toda la que producen sus cinco posesiones, y las demas que necesita para sus reales alfolíes se toma de los particulares á prorata, pagándola á coste y costas, y la restante la estrae el cosechero á su arbitrio, para los reinos estrangeros.

SALINAS [LAS], L. R. de España, provincia de Mallorca. No hay alcalde; 59 vec., 290 habitantes. Contribuye con Palma.

SALINAS [LAS], Desp. R. de España en la isla de Iviza. A. P. [*V. San José*].

SALINAS DE AÑANA, V. S. de Esp., provincia de Alava, hermandad del último nombre, arzobispado de Burgos, vicaría de Valdegovia; 200 vecinos, 1,008 habitantes, 2 parroquias, de las que es aneja la del lugar de Atiega; 1 monasterio de religiosas, comendadoras de la órden de San Juan, á corta distancia de la villa; 1 hospital para pobres pasageros y los de la villa, 5 erm., y 1 cátedra de gramática. Su gobierno político se compone de un alcalde ordinario, su teniente, procurador general y 2 regidores, los cuales, precisamente han de ser hijosdalgo y de la primera distincion del pueblo; 1 mayordomo de propios y 2 alguaciles ordinarios, que son del estado general; 2 apreciadores tambien del mismo estado para apreciar los daños que ocurren en el campo, 2 diputados y 1 personero. Nombra

Digitized by Google

igualmente un procurador provincial para que asista á las juntas de provincia, un alcalde de hermandad y dos cuadrilleros, que sirven de alguaciles al dicho alcalde, los cuales son electos por el alcalde ordinario, procurador y Regidores. El procurador provincial de esta villa, á diferencia de todas las demas de la prov., puede asistir á todas las juntas de ella, y dejar de asistir, segun tuviere por conveniente, y se le debe dar cuenta de cualquiera congreso provincial que se pretenda celebrar, por si juzga oportuno enviar su apoderado: en el lugar de Atiega se nombra un alcalde pedaneo, fiel y alguacil, por voto de todos sus vec., á los cuales confirma y toma juramento la justicia de esta villa.

Está situada entre montes, en terreno eminente y desigual. Confina por S. con Caicedo de Yuso, Villambrosa y Molinilla; por E. con Viloria y Arreo, por N. con Bellogin, Barron, Artaza y Escota, y por O. con Tuesta y Villamaderne, estendiéndose su jurisd. con la del lugar de Atiega, su anejo, 1 legua, hasta los confines de los referidos pueblos. Las fuentes y manantiales de sal, que á corta distancia de la villa brotan con la mayor abundancia, la dieron el nombre de Salinas, y el de Añana, un pequeño rio asi llamado, que formándose de aquellas fuentes, corre por cerca de ella, y dirigiendo su curso de E. á O. entra en el Omecillo. Sus habitantes se ejercitan en la labranza de tierras blancas, y en la fábrica de sal que trabajan en 3,000 eras mas de 60,000 fanegas cada año, y pudiéndose estender en caso necesario al doble de fanegas y aun á millones de ellas, por el manantial perenne de dichas fuentes copiosas que dan aguas saladas sin intermision: traen su origen de una grande laguna á que no se le halla fondo, situada en una eminencia al S. Se coge tambien algun trigo, cebada y hortaliza, y se cria gan. vacuno, ovejas y cerdos. Dist. 3 leg. O. de la ciudad de Vitoria.

SALINAS de ARCOS en Aragon, part. de Teruel (*V. Arcos*). Al pie de la colina sobre que está fundado el pueblo, hay una fuente como de 5 pulgadas de agua salada, que sacan con una noria en el invierno: la depositan en estanques hasta el verano que la reparten en charcas donde se evapora al sol y se congela en sal. Tiene de particular este manantial el ser mas abundante en verano que en invierno.

SALINAS DE BELINCHON en la provincia de Toledo, partido de Ocaña [*V. Belinchon*). Estan situadas á ½ legua del pueblo en una cañada profunda, por cuyo motivo es sitio muy propenso á tercianas. La sal se hace por evaporacion, sacando el agua de un pozo que tendrá 20 varas de hondo, cuya noria la mueven todo el año 4 mulas, y en el verano 6. Para congelar esta agua, hay un plano que coge ¼ de legua, y en él 149 heras de 30 pies de largo y 15 de ancho, con un palmo de profundidad. Estas heras se llenan del agua del pozo, y se congela luego mas ó menos pronto segun el calor de la estacion. Inmediato al pozo salado hay otro de aguas purgantes.

SALINAS DE ESPARTINAS en la provincia y partido de Madrid, arzob. de Toledo, término de Ciempozuelos. Estan al pie de una cordillera de cerros que descienden de E. á O., cuya base riega el rio Jarama, á ½ de leg. de distancia del Puente Largo, que está sobre dicho rio, á la entrada de los reales sotos de Aranjuez. Estan enfrente del despoblado que llaman San Juan de Espartinas, de que toman el nombre, á distancia de unas 100 varas hácia el S. La sal se hace por evaporacion, de cuenta de la Real Hacienda, y sus administraciones están en la villa de Valdemoro, á 1 ½ leg. de las dichas salinas.

SALINAS DE HOZ, L. S. de España, provincia de Aragon, partido de Barbastro, obispado de Huesca. A. O., 59 vecinos, 238 habitantes, 1 parroquia, 1 pósito. Situado entre los rios Vero y Cinca, lindando con términos de Hoz y Colungo. Prod. granos, algun aceite, vino, pastos y ganados. Dista 2½ leg. de Barbastro. Contr. 4,027 rs. 7 mrs.

SALINAS DE MINGLANILLA, En la provincia de Cuenca, partido de San Clemente (*V. Minglanilla*).

SALINAS DE ORO, L. de Esp. prov. de Navarra, valle de Guesalaz, primer partido de la merindad de Estella, arcipr. de Yerri, obispado de Pamplona. 115 vec., 571 habitantes, 1 parroquia, 2 ermitas en su distrito; administracion de tabaco, un palacio. Situado en una altura, confinando por N. con el valle de Goñi y montes de Urbasa y Andia. En su término hay innumerables fuentecillas de agua salada, y un

pozo de la misma, de donde se saca por canales, y se conduce á las eras destinadas á hacer sal. Por esta causa se llama el lugar Salinas, y tomó el aditamento de Oro, del término redondo de este nombre, con quien confina, para distinguirse de Salinas de Monreal. Hay 2 lagos ó pozos del ancho de un tiro de escopeta, hácia el valle de Goñi, y son hundimientos de tierra; y en uno de ellos se crian sanguijuelas especiales. Abunda el terreno vecino de canteras de yeso.

SALINAS DE RIO PISUERGA, V. S. de España, provincia de Palencia, partido de Carrion. A. M., 88 vecinos, 357 habitantes, 1 parroquia, 1 pósito, 1 castillo ó palacio en estado ruinoso, y solamente con los paredones. Situada á la margen izq. del rio de su nombre, sobre el cual tiene un buen puente, y del otro lado esta el monte de Cantoral. Está en una planicie sobre el cumbo medio que hay de Cervera á Aguilar, dist ndo 2 leguas de cada uno. Confina con Cervera, Baños, y Vergaño: su terr. es salitroso, y produce granos, legumbres, y escelentes pastos para ganados. La parr. de esta villa es magnífica, de piedra sillería, y lo mismo la torre, fundada en arcos. El puente está á 60 pasos de ella, y tambien es de piedra. La industria consiste en manufacturar el lino, algunos pescadores, tejedores de lienzos, y los demas son labradores, y algun carpintero. Dista 8 leguas de la cabeza de partido. Contr. 2,681 reales 13 mrs. Derec. enagenados 451 rs. 12 mrs.

SALINAS DE ROSIO, V. S. de Esp., provincia y arzobispado de Burgos, partido de Castilla la Vieja en Burgos, jurisdiccion de Medina de Pomar. A. O., 54 vec., 229 habitantes, 1 parroquia, 1 hospital. Sit. á la falda E. de una cuesta, en la carretera real para Rioja y Vizcaya, confina con la Cerca, Villamor, Rosio, Angoito, Cubillos, Villota, y Villatomil. Tiene fábrica de sal, á donde van á trabajar los vecinos de los lugares inmediatos; terreno aparente para frutales, linos y cañamos. Los montes se van destruyendo mas que de prisa. Produce trigo, cebada, y legumbres. Dista 15½ leguas de la capital. Contr. 600 rs. Derec. enagenados 132 rs. 14 mrs.

SALINAS DE VALTABLADO, Salinas R. de España, provincia de Aragon, corregimiento y obispado de Albarracin. Dista 4 leguas de esta ciudad.

SALINAS (LAS) DEL MANZANO, Ald. S. de España, prov., obispado y part. de Cuenca. R. P., 87 vecinos, 345 habitantes, 1 parroquia, 1 pósito. Su situacion y productos se hallarán en el art. Tejadillos [*véase*]. Dista 12 leguas de la capital. Contribuye 1,134 rs. 27 mrs. Derec. enag. 214 rs. 6 maravedises.

SALINAS DE LA MATA, En la prov. de Murcia, cerca del puerto de San Pablo, á donde vienen á cargarla varios buques ingleses, holandeses y de otras naciones. Esta salina consiste en una gran llanura á la or. del mar, sin comunicacion visible con él. La sal se forma por evaporacion, y luego la recogen en grandes montones en la orilla de la laguna, hasta que la cargan en los navios que la extraen.

SALINAS CABE MONREAL, L. de España, provincia de Navarra, valle y arciprestazgo de Ibargoiti, cuarto partido de la merindad de Sangüesa, obispado de Pamplona; 44 vecinos, 210 habitantes, una parroquia: se gobierna por el diputado del valle y el regidor elegido entre sus vecinos. Situado al E.: confina con los pueblos de Idocin, distantes unos 10 minutos, y por O. con la villa de Monreal, distante media hora; por ambas partes el terreno es llano. Al S. y á unos 40 pasos, tiene 2 arroyuelos pequeños, luego una colina, y se sigue una cordillera de montes bastante elevados, á cuyo lado opuesto están los pueblos de Sabaiza, Leoz, etc.; distante como 2 horas. Por el N. á unos 100 pasos, se halla el camino real, y luego una altura, á cuyo lado opuesto están los pueblos de Alzoriz, Zoraquian y otros, á distancia de ¼ hora. A igual distancia del pueblo, se reconocen vestigios de un convento, que se dice fue de Templarios, de cuya iglesia existen las paredes. Importa la cosecha de trigo unos 5000 rs., y la de cebada, avena, habas y escanda de 800 á 1000. No se coge vino en el pueblo, pero sí algun poco en los de Monreal, Idocin y Alzorriz. Ind. unos pozos de agua salada, con la que podrán hacer 6000 robos de sal, poco mas ó menos, segun el tiempo. Dista ½ de legua del lugar de Avinzano.

SALINAS CABE PAMPLONA, L. de España, provincia de Navarra, cendea de Galar, primer partido, merindad, arcipr. y obispado de Pamplona; 38 vecinos, 188 hab., 1 parroquia. Situado á la izquierda

Digitized by Google

de un arroyo que desagua en el Arga: conf. con Esquiroz, Nosin, Arlegui y Beriain. Dista poco mas de 1 legua S. de la cap.

SALINAS JUNTO A VILLENA, En la provincia de Valencia: consisten en una gran laguna de 2 leguas de circunferencia; de donde sacan la sal para el consumo de los lugares de alrededor. A 4 leguas de esta laguna, hay un cerro aislado todo de sal gema, cubierta solamente de una capa de yeso de diferentes colores.

SALINILLAS, V. R. de España, prov. y arzobispado de Burgos, partido y merindad de Bureba, cuadrilla de Cameno. A. O. 28 vecinos, 129 habitantes, 1 parroquia. Este pueblo se denomina el Balcon de Bureva, desde el cual se estiende la vista hasta la Guardia, confin. con Navarra, y se descubre Soria, las provincias y costas del mar de Vizcaya, y las montañas de Leon y Santander. Sus naturales se dedican á la agricultura; pero son pobrisimos y desgraciados á pesar de lo mucho que trabajan. Tiene un pozo abundante de agua salada, cuyo beneficio está prohibido á los vecinos, por medio de un guarda que disfruta el sueldo de 6 rs. diarios, aunque tampoco se utiliza la real hacienda. Tambien carece el pueblo de escuela de prim. letras, y á fe que la desea y necesita. En su jurisdiccion está el santuario de Santa Casilda, donde se venera el cuerpo de su patrona. Dista 7 leguas de la capital. Contr. 514 rs. 18 mrs.

SALINILLAS DE BURADON, V. S. de España, cuadrilla de la Guardia, prov. de Alava, forma por sí sola la hermandad del mismo nombre, obisp. de Calahorra, vicaría de Miranda. 100 vecinos, 496 hab., 1 parroquia, 1 hospital, 3 ermitas. Se gobierna por un alcalde mayor, otro ordin. procurador síndico general, 2 regidores, 4 diputados, 2 fieles y 1 alguacil. Situada en terreno llano, como á un tiro de bala del rio Ebro, rodeada por E. de los altos riscos de Toloño, por O. de los Bilibios y Herrera, por N. de las peñas llamadas de Cabrera, y por S. de las de Buralon. Confina por E. con la villa de Bergauzo y la dicha sierra de Toloño, por S. con las villas de la Bastida y Briñas, por O. con el Ebro, por N. O. con el lugar de Hircio y la villa de Zambrana, y por N. con la de Ocio. Produce granos, muchas legumbres y hortalizas especiales, vino y mucha delicada fruta de toda especie. Ind.: fabrica de sal, y estraccion y manufactura del yeso, que llevan á vender á diferentes pueblos. En las inmediaciones de la villa se hallan varias fuentes de escelente calidad; entre estas sobresale la que nace 300 pasos de ella, y sirve no solo para el uso comun, sino tambien para regar las huertas y heredades, y otra de agua mineral muy cristalina, pero de mal gusto, la que tiene especial virtud contra el mal de hijada, como se ha visto por esperiencia en muchos casos. Hay el ganado lanar y vac. que se necesita para la agricultura; algunos rebaños de carneros para los abonos, que como pacen en terr. salitrosos, es su carne esquisita: tambien los hay de cabras en demasia. Críanse conejos, liebres, garduñas, raposos, codornices y perdices, y una estraordinaria abundancia de caracoles de muy buen gusto, á causa sin duda de los pastos salitrosos. Hay minerales de agua salada, con la que se fabrican anualmente 3000 fanegas de sal. Tambien hay minerales de hierro en diferentes parages, y de yeso blanco y negro de la mejor calidad, como canteras de piedra blanca, caliza, y de marmol blanco con vetas y manchas rojas; y á corta distancia del pueblo las hay de piedra arenisca: igualmente se hallan arcillas blanca y roja, y tambien arena.

SALIO, L. S. de España, provincia de Leon, exento. A. O., 38 vecinos, 147 habitantes, una parroquia. Situado al pie de una cordillera de cerros que baja desde el puerto del Espinazo del Perro, cerca de la márgen izquierda del rio Esla, lindando por N. con Horcadas, por E. con el puerto del Pando, por S. con el concejo de Valdore, y por O. con pueblos del concejo de Peñamian, intermediando dicho rio. Produce granos, legumbres, lino, pastos y ganados. Dista 12 leg. de la capital. Contribuye 929 rs. 12 mrs. Derechos enagenados 224 rs. 7 mrs.

SALITJA, L. R. de España, provincia de Cataluña, corregimiento y obispado de Gerona. A. O., 50 vecinos, 253 hab., una parroquia. Situado en terreno llano. Conf. por el E. con Aiguaviva y Riudellots de la Selva, por el S. con Vilobi, por O. con San Dalmai, baronía de Bruñola, y por N. con Estañol y Aiguaviva. Produce trigo, legumbres, vino y aceite. Dista 18 horas de Barcelona y 2 de Gerona. Contr. 10,173 rs. 30 maravedises.

Digitized by Google

SALMA (LA), Despob. R. de España, provincia y tierra de Soria, sexmo de Luvia. Situado al S. de la capital, y orilla del rio Tera, lindando con término de Alconava, Matamala y Ribaroya, de iguales ó semejantes productos.

SALMANTON, L. S. de España, prov. de Alava, herm., vicaria y arciprestazgo de Ayala, obispado de Calahorra; 25 vec., 121 habitantes, 1 parroquia; se gobierna por dos regidores, y el gobernador y justicia ordinaria comun á la hermand. Confina por E. con la sierra de Salvada, por S. con el valle de Angulo, por O. con Lejarzo, y por N. con Añes. Tiene una fuente mineral muy abundante y á propósito para curar varias enfermedades.

SALMELLA, L. S. de España, prov. de Cataluña, corregimiento de Villafranca, obispado de Tarragona. A. O., 20 vecinos, 108 habitantes, una parroquia. Situado en una altura, desde la cual se ve todo el campo de Tarragona, y por la parte de Urgel hasta Lérida. Confina por el E. con Querol, par el S. con Pont de Armentera, por O. con Cabra, y por N. con Vallespinosa, los dos del corregimiento de Tarragona. Produce trigo, legumbres y vino. Dista 20 hor. de Barcelona y 10 de Villafranca. Contribuye 2,564 rs. 10 mrs.

SALMERON, V. S. de España, prov. y partido de Guadalajara, obisp. de Cuenca. A. O., 365 vecinos, 1640 habitantes, una parroquia, 1 convento de frailes, 300 cas. de morada, regulares, ninguna de gran capacidad; un pósito; regular cosecha de granos y aceite; escasez de los demas comestibles y de leña; hay algun viñedo, colmenas, alazor y legumbres. Situada sobre un collado que circunda por E. y O. los dos riachuelos que se reunen hácia el S. y á 500 pasos del pueblo; todo su término es quebrado, de corta estension, pero bien cultivado. Industria: 5 molinos harineros, y otros 5 de aceite y tragineria. Dista 13 leg. de la capital, y 5 horas de camino militar de Priego, en la calzada que va de Cuenca á Zaragoza, por el Villar de Domingo García. En el tránsito se pasa el rio Guadiela, por vado peligroso en tiempo de lluvias, aun para las caballerías, con unos tablones para pasar la gente de á pie. En este sitio está el puente de Ruidera, inutilizado desde la última guerra; despues el rio de Salperos, por puente de mampostería, y se encuentran los pueblos de Albendes y Valdeolivas; á distancia de 1 leg. S. estan Salmeroncillos de abajo y de arriba, y ½ leg. mas allá Millana, cuyos pueblos producen trigo, aceite y vino; algun ganado y buenas vegas de regadío con bastantes frutales y legumbres. Contribuye 20,397 rs.

SALMERONCILLOS DE ABAJO, V. S. de España, provincia y obisp. de Cuenca, partido de Huete. A. O., 227 vecinos, 890 habitantes, 1 parroquia para este pueb. y el siguiente, que dista ½ leg., un pósito. Situada en medio de la hoya del Infantado, á 1 leg. N. de Salmeron (*Véase*), E. de Valdeolivas, S. de Villar del Ladron y Alcocer, y O. de Millana y Escamilla. Pasa por medio de ambos pueblos un arroyo con que riegan una vega de viñas y frutales. Produce trigo mediano, cebada y avena, aceite, vino, frutas, judías, hortalizas y patatas. Dista 7 leg. de la cabeza de partido. Contribuye 7,865 rs. 3 maravedises.

SALMERONCILLOS DE ARRIBA, V. S. de España, provincia y obisp. de Cuenca, partido de Huete. A. O. Es anejo de Salmeroncillos de abajo, de quien dista ½ legua (*Véase*).

SAL-MORAL, V. S. de España, prov. de Salamanca, exenta de jurisdiccion de partido. A. O., 176 vecinos, 684 habitantes, 1 parroquia, 1 pósito. Situada á orillas del rio Zamplon, lindando con térm. de Mancera de abajo, Durnelo y término de Santiago de la Puebla. Produce trigo, hortaliza, frutas, pastos y monte. Dista 8 leguas de la capital. Contribuye 8,531 rs. 27 mrs.

SALNES (CELTICI), Arcipr. de España, en Galicia, provincia y arzobispado de Santiago. Situado entre las rías de Arosa y Pontevedra, aquella por el N., y esta por el S.; tiene 7 leg. de long. y 2½ de latitud. Terreno, parte llano, y parte montañoso. Sus productos en lo general, son: mucho vino, maiz, algun centeno, poco trigo, mucha y rica fruta, lino y toda clase de hortaliza. Los pueblos de las jurisdicciones que comprende, y que carezcan de alguno de estos artículos, se espresarán en su respectivo lugar. Aunque su situacion geográfica no esté demarcada con exactitud, puede servir de regla el que Pontevedra, que está á su estremo S. E., se halla á los 7° 52′ de longitud y 42° 26′ de latitud. Los pueblos que habitan ambas costas se ocupan generalmente de la marinería y pesca de sardina

Digitized by Google

de que abundan mucho las dos rias. Los alimentos de la gente que ocupan las montañas, son, por lo comun, patatas, pan de maiz, leche, algun tocino, y poco vino, aunque bueno; y el de los que habitan la parte llana, leche, coles mezcladas con harina de maiz, pescado y mucho vino. Los caminos de una á otra parroquia suelen ser mas ó menos largos segun hacen las roturas para comunicarse de unos caseríos á otros, porque estando generalmente esparcida la poblacion, suelen abrirlos con facilidad, y se olvidan de cerrarlos, por lo que es indispensable que pregunten los viajeros á cada momento por no esponerse á grandes rodeos.

SALÓ Y MOYA, L. S. de España, provincia de Cataluña, subdelegacion de Berga, corregimiento de Cervera, obispado de Solsona. A. O., 33 vecinos, 162 habitantes, 1 parroquia. Produce trigo y legumbres. Dista 18 horas de Barcelona y 9 de Berga. Contrib. 4,477 rs. 32 mrs.

SALOBRAL, L. R. de España, prov. y partido de Avila, sexmo de san Pedro. A. P., 44 vecinos, 174 habitantes, 1 parr. aneja de Niarra. Situado cerca del rio Adaja, á 2 leguas de la capital. Produce trigo, cebada, centeno, garrobas, pastos y ganado lanar merino que da buena lana. La estension de su término es de 1169 fanegas; 1040 de tierras cultivadas; 129 de incultas; de las cultivadas 40 de primera suerte destinadas á trigo y cebada; 300 de segunda á centeno, y 700 de tercera á garrobas; fertilidad general, 5 por 1; tierras que se siembran cada año 520; que descansan un año 520; empleadas en granos 1040; en pastos naturales 129; tierras en que viven los que las cultivan 20; cultivadas por sus propietarios 20; por arrendadores 1020; de mayorazgos, cultivadas 600; de capellanías, cultivadas 60, de comunidades religiosas, cultivadas 360. Es pueblo escaso de agua. Contribuye 3,174 rs. 26 mrs.

SALOBRAL, L. R. de España, prov. de Murcia, partido de Albacete, obispado de Cartagena. A. P., 111 vecinos, 543 habitantes, 1 parroquia. Situado en medio de una llanura, inmediato á la laguna de su nombre. Produce granos, patatas, algun vino y legumbres. Dista 20 leg. de la capital.

SALOBRE, Aldea R. de España, prov. de la Mancha, partido de Alcaraz. A. P., 111 vecinos, 486 habitantes, 1 parroquia. 1 pósito. Situada en una vega cercada de monte de encina, donde hay buenos pastos para ganado cabrío y lanar. Tiene una fabrica de hierro. Produce granos y mucha hortaliza; hay bastante caza, y los rios que pasan á sus inmediaciones abundan en pesca. Tiene por anejo á Reolid, formando entre ambos pueblos una sola parroquia. Dista 23 leguas de la capital y 2 de la cab. de partido. Contribuye 752 rs. 16 mrs.

SALOBREÑA [Salambina], V. R. de España, provincia y arzobisp. de Granada, partido de Almuñecar. Teniente correg., 316 vecinos, 1535 habitantes, 1 parroquia. Situado en la costa S. O. de Motril, y al E. de Almuñecar, edificado sobre un tajo medianamente elevado, con una fortaleza inutilizada en el dia; pero muy ventajosa en tiempo que la rodeaba el mar, segun se cree. Produce algodon, maiz, batatas, habichuelas, tomates y sandías, todo muy temprano. Industria: arrieria y pesqueria, particularmente de anchovas. Confina con los lugares de Lobres, Molvizar y Gualjar alto. Antiguamente se hacia muy buena cosecha de azucar en su vega. Dista 11 leg. de la capital. Contribuye 11,198 rs. 22 mavedises.

SALOMON, L. R. de España, provincia y partido de Leon, concejo de Aleon. A. O., 15 vecinos, 55 habitantes, 1 parr. Dista 9½ leg. de la capital. Contribuye con el concejo.

SALOMON, Gr Ecl. de España, prov. de Madrid, partido de Alcalá de Henares.

SALOR, Rio de España, provincia de Estremadura, que se forma de varios ramales que nacen en el pueblo de Montanches y sus cercanías y las de Arroyo-molinos, Alcuescar y Torre de Santa Maria. Corre por las cercanías de Casas de Don Antonio, Albalat, Aldea del Campo, la Liseda, Salorin y Membrio. Sigue su curso por llanura de tierra floja canchaleña hasta el puente que hay en el camino de Caceres á Mérida. Desde este punto ya va mas engrosado, y se le puede dar el nombre de rio, y corre por entre riberas suaves; pero con vados estrechos de peñascos y de mucha rapidez en su corriente. Continua desde este sitio hasta su confluencia con el Tajo como á 1 legua E. de Carbajo, por entre riberas intransitables, y aun peores que las del mismo Tajo, y sin ningun vado.

Digitized by Google

Su curso es en direccion oblícua de E. á O. de 18 leg., en las que en estio pierde su corriente, quedándole algunos profundos charchos que sirven útilmente; y en el invierno, al tercero ó cuarto dia de haber pasado la fuerza de las lluvias, se puede vadear libremente. El rio Casillas, que con el de Pontones y la ribera de Araya desaguan en este rio, no son mas que unos torrentes de corta consideracion.

SALORINO, L. Ord. de España, prov. de Estremadura, part. de Alcantara, perteneciente á la de este nombre, obisp. de Coria. A. P., 521 vecinos, 2525 habitantes, 1 parroquia, 1 capilla, 1 pósito, 250 casas de mediana capacidad. Cerca del lugar se ven restos de edificios antiguos. Situado al pie de una loma suave y principio de otra que lo es mas, de suerte que aquella le defiende de los vientos N., por donde corre á ¼ de legua la ribera Justicia, y el rio Salor á 1. Sus avenidas son despejadas, porque las cercas de los campos son tan bajas que no cubren en lo general la mitad del cuerpo de un hombre. Las casas son reducidas, y las calles estrechas é irregulares. No hay mas que una tahona en el pueblo, y asi cuando en el verano no muelen los 5 molinos que tienen en la ribera de Mansabian, que está á ¼ de leg., ni los tres que estan en el Salor, se ven precisados á llevar sus granos al Tajo. El terr. es pizarroso. Tiene este pueblo cinco encomiendas conocidas con los nombres de Justicia, Sacristania, Pijuntas y Hornos, Belvis de la Sierra y Benfabian, que consisten en monte y labor. Produce pocos granos, muchos ganados, y abunda de agua y de leña. Industria: fabrica de curtidos y telares de lana. Conf. por el E. con Herreruela, y á ½ leg. pasa el rio de la Mula, por O. con Membrio, por donde pasa el arroyo de Salorino, por N. con Alcántara, y por S. con San Vicente. Dista 11 leg. N. de la capital, 9 de Cáceres, y 50 de Madrid, 5 S. O. de la cabeza de partido, en cuyo intermedio se pasa el arroyo Canito y el de las Huertas, y 7 horas de marcha militar de Alburquerque, en cuyo tránsito se encuentran el castillo antiguo de piedra buena, de bastante capacidad, con algunos caserios á la redonda y pequeña poblacion de la Herreruela. A Alcántara hay 7 horas de marcha, 6 á Zarza la mayor y 6 á Moraleja. Contrib. 10,272 rs. 18 maravedises.

SALÒTA, Ald. de España, provincia de Asturias, concejo de Siero, parroquia de Marcenado [*V. este art.*].

SALOU [PARROQUIA DE VILASECA], L. E. de España, provincia de Cataluña, corregimiento y obispado de Tarragona. A. O., sus vec. están unidos con Vilaseca, 1 parroquia. Produce trigo, cebada, vino, aceite y algarrobas. Industria: puerto marítimo de mucha concurrencia, todo es marinería y almacenes; y está habilitado para la esportacion al estrangero y cabotaje. Dista 23 horas de Barcelona, y 3 de Tarragona.

SALRA, L. R. de España, provincia de Cataluña, corregimiento y obispado de Gerona. A. O., 148 vecinos, 750 habitantes, 1 parroquia. Situado al pie de una montaña. Confina por el E. con Bordils y Juya, por el S. con S. Daniel, por O. con Campdora, y por el N. con Madremaña. Produce trigo, legumbres, vino y aceite. En su término hay minas de fierro. Dista 22 horas de Barcelona, y 2 de Gerona. Contr. 23,829 rs. 12 maravedises.

SALSA Y URGEN, L. S. de España, provincia de Cataluña, corregimiento de Cervera, obispado de Solsona. A. O., 20 vecinos, 97 habitantes, 1 parroquia. Situado en terreno peñascoso, cortado por algunos valles, que riega el rio Salada y otros varios arroyuelos. Prod. 500 cuarteras de centeno, 450 de avena, 338 de cebada, 200 de bellotas, 80 cargas de vino, 2 de aceite, y un poco de cañamo. Industria: un molino harinero. Dista 28 horas de Barcelona, y 10 de Cervera. Contribuye 3,350 rs. 10 maravedises.

SALSADELLA, V. Ord. de España, provincia de Valencia, part. de Peniscola. A. O., 237 vec., 897 habitantes, 1 parroquia, que tiene por aneja á Tirig, 1 pósito. Situada sobre una loma, en terreno pedregoso, á 2 horas hacia el N. de las Cuevas. Confina con San Mateo, Alcalá, las Cuevas, Tirig, Cati y Chert. Hay malas calles y peores edificios. Produce trigo, aceite, vino, poca seda; y se cria algun ganado lanar y cabrio. Dista 20 leg. de la capital, 4½ de la cabeza de part., y 68 de Madrid. Contr. 15,164 rs.

SALSE, L. R. de España, provincia de Valencia, partido de Jijona. A. O. (*Véase Benijama*), 69 vecinos, 286 habitantes, repartidos en diferentes casas y heredades dispersas.

Digitized by Google

SALSELLAS, L. R. de España, provincia de Cataluña, corregim. de Manresa, obispado de Vich. A. O., 30 vecinos, 168 habitantes, 1 parroquia. Situado en terreno montañoso y quebrado. Confina por E. con Llusa, por S. con el mismo, por O. con Lagnar, y por N. con Boscllar, del corregimiento de Vich. Prod. trigo y legumbres. Dista 19½ hor. de Barcelona y 12 de Manresa. Contribuye 1,781 rs. 19 mrs.

SALT, L. R. de España, provincia de Cataluña, corregim. y obispado de Gerona. A. O., 34 vec., 185 habitantes, 1 parroquia. Situado en terreno llano, cerca del rio Ter. Confina por el E. con Sta. Eugenia y Gerona; por el S. con Palau, Sacosta y Vilabrareix; por O. con Monfulla; y por el N. con San Gregorio y Domeni. Produce trigo, legumbres, vino y aceite. Dista 19 horas de Barcelona, y ¼ de Gerona. Contr. 11,928 rs. 18 maravedises.

SALTERAS [Pesula], V. S. de España, provincia y arzobispado de Sevilla, partido de San Lucar la Mayor. A. O., 175 casas, 190 vecinos, 620 habitantes, 1 parroquia, 1 pósito. Hay en esta villa varias antigüedades romanas. Situada á 2 leg. de la capital, entre esta ciudad y Geréna; lindando con térm. de Valencina, y la Abadia de Eliche. Produce granos, aceite y ganados. Contribuye 13,130 reales.

SALTILLO, Gr. S. de España, provincia, partido y arzob. de Sevilla. Dista 6 leguas de esta ciudad.

SALTO [San Esteban do], Felig. y Cot. Red., de España en Galicia, provincia y obispado de Lugo, jurisdiccion de su nombre. Juez noble, 46 vecinos, 233 habitantes, 1 parroquia, que se compone de las aldeas Couto, Granja, Lamparte, Jaille, Espasante y Calgue. Situada en la falda meridional del monte Farelo, á orillas de un arroyo que desagua en el rio Arnego; linda con las parroquias de Areas, Vilela, San Salvador de Camba y Az. Prod. centeno, algun maiz y panizo, bastante yerba, tojos, y arbolado de castaños y robles. Dista 7 leg. de la capital, y 9 de Santiago. Contribuye 730 rs. 22 mrs.

SALTO (Santa Cruz de), Ald. R. de España en Galicia, provincia y jurisdiccion de Betanzos. J. O., 40 vecinos, 198 habitantes, 1 parroquia. Sit. en terreno elevado, en yas vertientes se dirigen al rio Mero; linda con las parroquias de Parada, Oza, Cuiña y Cullergondo. Produce maiz, centeno y trigo. Contribuye 915 rs. 13 mrs.

SALTO (Santa Maria del), Felig. S. de España en Galicia, provincia y arzobispado de Santiago, jurisdic. de Vimianzo. J. O., 89 vec., 437 hab., 1 parr. que consta de otras tres aldeas, llamadas Maugoño, el Francés y Veiga. Llámase del Salto, por un Castro de este mismo nombre; obra de los romanos, que media entre esta feligresía y la de Cinis y el Mandado, y el nombre de Francés, que tiene una de sus aldeas, le viene de las veredas de los muchos peregrinos, que acudian, en tiempos pasados, á visitar el cuerpo del Apóstol Santiago en Compostela. Tiene su término de estension de S. á N. cuarto y ½ de legua, y de E. á O. ¼. Confina por S. con la de Mandeiro, y con un monte de elevada altura, que llaman del Fuerte de Cesurgo, el cual, y el de las Trabesas, son el principio de las sierras inmediatas. Entre ellos se forman dos valles de los mas amenos y deliciosos de Galicia, el uno llamado de Barcia, y el otro de Vergondo, que van á terminar en Betanzos el uno, y el otro en la Coruña. Tienen de estension los dos valles 5 leg. de N. á S., y otras tantas de E. á O., bañándoles los rios Mendo, Mero y Mandeu, que los hacen producir todo género de granos y frutas, mucho y buen vino, y toda especie de legumbres, con que abastecen a los pueblos de la Coruña, Betanzos y departamento del Ferrol. Por la parte del N. circunda esta feligresía un monte llano de poca estension, pero que seria de mucho producto, si se cultivase. Contribuye 1,300 rs.

SALTO (Santo Tomé do), Ald. R. de España en Galicia, provincia de Betanzos, jurisdiccion de Caabeiro, 47 vecinos, 241 habitantes Situada en terreno elevado, cuyas vertientes se dirigen al rio Eume; linda con las parroquias de Loraje y Erines. Sus productos son los mismos que estan indicados en el artículo Puente de Eume. Contribuye 579 reales.

SALTOR y VIDABONA, L. Ab. de España, provincia de Cataluña, subdelegacion de Camprodon, corregim. de Vich (*Véase San Julià de Saltor y Santa Maria de Vilabona*).

SALUDES DE CASTROPONCE, V. S. de España, provincia de Leon, Exenta, obispado de Astorga. A. O., 94 vecinos, 368 habitantes, 1 parroquia. Situada en una

Digitized by Google

altura de páramo, sobre un vallecito seco y árido. Tuvo antiguamente murallas de tierra, con su castillo, donde hoy está la parroquia. A ½ cuarto de legua pasa el camino real de Benavente á Madrid [*Véase San Adrian del valle*]. Prod. trigo, centeno, cebada y vino Dista 9 leg. de capital. Contribuye 2,328 rs. 1 mri.

SALVACAÑETE, Ald. S. de España, provincia, partido y obispado de Cuenca. R. P., 276 vecinos, 1,084 hab., 1 parroquia, 1 pósito. Situada en terreno, cercado de cerros y barrancos; teniendo por limítrofe al N. el reino de Aragon, al S. el de Valencia, y al E. y O. la Mancha. Por este pueblo entra en la prov. de Cuenca el rio Cabriel. Produce trigo, cebada, centeno, avena, y algunas legumbres; ganado lanar, cabrío, algun vacuno y yeguar, aunque poco por falta de pastos. Industria: dos fábricas de fierro, algunos telares de lienzos bastos y cordellates. Dista 9 leg. de la capital. Contribuye 4,346 rs. 10 mrs. Derechos enagenados 1,394 rs. 13 mrs.

SALVADIOS, L. R. de España, prov., obisp. y part. de Avila, Sexmo de Covaleda. A. P., 54 vec., 227 habitantes, 1 parroquia, 1 pósito. Situado en un llano, á orillas del rio Trabancos. Confina con Herreros de Suso y Flores de Avila. Tiene un pequeño monte, y desde él principian las llanuras de Castilla. Prod. trigo, cebada, centeno, vino y pastos. La estension de su término es de 1,100 fanegas; 700 de tierras cultivadas, y 400 de incultas; de las cultivadas 40 de primera suerte destinadas á cebada y trigo; 160 de segunda á trigo y centeno; 100 de tercera á centeno; fertilidad general 4 por 1; tierras que se siembran cada año 700; que descansan un año 700; empleadas en granos 700; en viñas 50; en pastos naturales 50; tierras concejiles 75; cultivadas por sus propietarios 200; por arrendadores 700; de mayorazgos cultivadas 200; de capellanías cultivadas 70; de comunidades religiosas cultivadas 55. Es pueblo escaso de aguas. Dista 7 leguas de la capital. Contr. 2,845 rs. 26 maravedises.

SALVADOR, Ald. R. de España, provincia, obispado y partido de Avila, Sexmo de Sinlabajos. A. P., 35 vecinos, 147 habitantes, 1 parroquia, 1 pósito. Situada al S. O. de Muriel, con sus mismos productos é industria. Riega su término el rio Zapardiel, y linda con Muriel y San Llorente. La estension de su término es de 1320 fanegas; 1,200 de tierras cultivadas, y 100 de incultas; de las cultivadas 400 de segunda clase destinadas á trigo y cebada; 820 de tercera á centeno y garrobas; tierras incultivables 100, que se siembran cada año 610; que descansan un año 610; empleadas en granos 1,220; en viñas 40; en pastos naturales 150; tierras concejiles 13; cultivadas por arrendadores 1,260; de mayorazgos cultivadas 850; de capellanías cultivadas 88, incultas 12; de comunidades religiosas cultivadas 290, incultas 38. Es pueblo escaso de agua. Dista 11 leguas de la capital. Contribuye 2,867 rs. 16 mrs.

SALVADOR, Ald. R., Ab. y S. de España en Galicia, provincia y obispado de Lugo, jurisdiccion de Brollon. Es una de las que componan la parr. de Santa María de Rozavales (*Véase*).

SALVADOR, Desp. S. de España, provincia y tierra de Segovia, Sexmo de la Trinidad, jurisdiccion del lugar de Lagunas Rodrigo.

SALVADORIQUE, Despoblado R. de España, provincia, partido y obispado de Salamanca, cuarto de Peña de Rey; 4 vec., 17 habitantes. Situado á 1 leg. S. de la cap., á orillas del Zurguen, lindando con term. de Sancho Viejo, Torrecilla de Aldea Tejada y Porqueiros. Produce granos, bellota, pastos de monte y ganados. Contr. 262 rs. 14 maravedises.

SALVALEON [INTERANME], V. S. de España, provincia de Estremadura, part. y obispado de Badajoz. A. O., 615 vecinos, 2,973 habitantes, 1 parroquia, 1 pósito, un castillo arruinado, á cuyo pie se unen las riberas de Erja y Basaliga, que juntas corren con el nombre de Erja. Sit. al estremo de unos montes escabrosos que se unen con la sierra de Gata, a 8 leguas S. de la cap. y 4 de Jerez de los Caballeros. El referido castillo estaba situado en un pequeño cerro, cercado de varias lomas y cañadas que forman sus faldas. Lo que hoy existe se reduce á un espacio de 35 toesas de largo, y poco menos de ancho. Produce granos, monte y ganados. Industria: telares de lienzo y lana, y fabrica de mantas, tintes caseros con gualda, añil, campeche y rubia. Contrib. 7,710 rs. 7 mrs. Derechos enagen. 2,685 rs. 14 maravidises.

SALVANERA y GRANOLLERS, L. S. de Esp., provincia de Cataluña, corre-

Digitized by Google

de Cervera, obispado de Seo de Urgel. A. O., 36 vecinos, 153 habitantes, 1 parroquia que tiene por aneja la de Sanahuja, de la cual dista 1 legua, estando de por medio el rio Bargos (*Véase*). Produce trigo y legumbres. Dista 23 horas de Barcelona y 6 de Cervera. Contribuye 6,008 reales 22 maravedises.

SALVAÑA, L. Ecl. de España, provincia de Cataluña, corregim. de Puigcerdá. Alcalde ordinario.

SALVATIERRA, Jurisdiccion S. de Esp. en Galicia, provincia de Tuy. Compuesta de 27 feligresías, y la villa, capital de su nombre, cuyos vecindarios se hallarán en sus respectivos artículos. Está distante 4 leguas de Tuy y 16 de Santiago. Confina este valle por el S. con el rio Miño, que le divide del reino de Portugal; por el O. con el rio Tea, que, aunque no es navegable como aquel, produce buena pesca de truchas vicales que se asemejan al salmon, anguilas, lampreas y escalos, cuyos pescados se cogen en varias pesqueras formadas como las del Miño, todos de muy buen gusto, particularmente en ciertas estaciones del año. Por el E. y N. confina con el valle de Sobroso, y por el O. con el de Tuy y Porriño, de los cuales le divide el rio Tea, á escepcion de algunas parroquias que estan al otro lado bajando á Tuy. La parroquia de Salvatierra tiene por la parte del S. á la plaza del Monzon en Portugal; es la capital de la jurisd., y allí suele residir el gobernador militar, y la justicia real ordinaria que antes nombraba el conde de Salvatierra como señor jurisdiccional. Hay en ella un antiguo castillo, una administracion de rentas reales, y parte del resguardo de Tuy. Tiene una barca real que alterna con la de Monzon, para el paso de un reino á otro en tiempo de paz, y hay ademas algunos otros barcos correspondientes á particulares. En verano se pagan dos cuartos por cada persona que pasa el rio en la barca.

La parroquia de Corzanes es un coto sufragáneo de la jurisdiccion de Salvatierra, y tiene un juez ordinario, el cual, con cualquiera escribano, administra justicia en lo contencioso solamente, pues por lo político, económico y militar, está sujeto este coto al ayuntamiento de Salvatierra.

Santa Eugenia de Setados es una parroquia muy poblada de pinos; tiene una hermosa capilla en el lugar de las Nieves, en el cual todos los viernes del año se celebra un regular mercado, y por allí pasa la vereda que conduce desde Castilla á Tuy, y tiene un párroco nombrado por el conde de Salvatierra.

Las parroquias de San Ciprian, S. José y Santiago de Ribarteme, confinantes á la de Setados, tienen por la parte de O. al elevado monte de San Mamed, ó vulgarmente Sanomedio, sobre el cual tiene una ermita, donde se venera la efigie de este santo, y á ella concurren muchos portugueses; bajando de dicha capilla hácia el E., hay los Pinares reales, correspondientes á dichas tres parroquias, los cuales fueron muy derrotados por la tempestad del mes de diciembre de 1821, y así es que ninguna utilidad prometen por ahora para la construccion náutica, y solo sirven estos pinares para guarida de ladrones.

La parroquia de Taboeja está á la caida de dicho monte bajando hácia el O. Tiene un vicario, y un arcediano que lleva la renta decimal. Tambien se hallan contiguas por esta parte las parroquias de Rubios y Meder, Guillade, Celeyros, Tortoreos y Batallanes, las cuales, aunque realmente son muy fructíferas y amenas, pueden llamarse las mas montañosas de este partido.

Son dignas de elogios en él las parroquias de Fornelos, Tortoreos, Leyrado, Salvatierra y Vide, por el famoso pais y agradable situacion que disfrutan.

La mayor parte de este valle se surte del mercado que todos los sabados se celebra en la villa de Puenteareas, capital del partido de Sobroso, en el cual se beneficia mucho pescado, maiz, trigo, centeno, habichuela de todas clases, carros hechos del pais, paños, lienzos y ganados; todo con abundancia y á un precio equitativo.

Produce generalmente este valle de Salvatierra abundancia de buen vino, maiz, trigo, centeno, mijo menudo, panizo, fréjoles, castaña, lino y buenas frutas. Sus aguas son cristalinas, con especialidad las que fluyen del referido monte del Mamed ó Sanomedio; hay tambien fábrica de teja, particularmente en la parroquia de Fiolledo; en la de Celeyros y Guillade hay sierras de aguas para tablado, lo mismo que sucede en las contiguas.

Atraviesa este valle, como queda dicho, la vereda de Castilla á Tuy, para lo cual

Digitized by Google

hay el puente de Fillaboa, en el rio Tea, muy nombrado, y unida á ella, se halla una famosa quinta del conde de Salvatierra que produce buen vino; tambien hay mas arriba de la parroquia de Moreyra el puente llamado *las Partidas*, que es la carretera de Tuy á Puenteareas. Rara vez se toman ambos puentes, á menos que las avenidas sean muy crecidas. Distan con corta diferencia 2 leguas y $\frac{1}{2}$ de Tuy y 4 del puerto de Vigo. Tendrian doble utilidad las parroquias de esta jurisdiccion, si las referidas dos veredas se abriesen formalmente; pues aunque son carreteras, no dejan de ser bastante pantanosas, máxime en tiempos lluviosos, que con facilidad las interceptan varios riachuelos que desaguan en el Miño y el Tea; éste desemboca en el Miño, $\frac{1}{4}$ de leg. mas abajo de la Fillaboa. Esta jurisdiccion de Salvatierra está muy poblada de casas, granjas, predios, viñas y árboles, de suerte que hace una de las vistas mas apreciables del obispado de Tuy; y si el gobierno tratase del arreglo y perfeccion de sus caminos, seria el país mas apreciable de la provincia, ó acaso competiria con los restantes de Galicia, especialmente por la vista de las hermosas y abundantes riberas que le presenta la provincia de Miño en Portugal: abunda de sabalos y salmones, procedentes de las pesqueras que á este fin construyeron los vecinos en el Miño. En suma, es la jurisdiccion de Salvatierra una de las mejores de la provincia de Tuy, especialmente por la buena calidad del vino que produce, y seria mas alabada, si las referidas carreteras proporcionasen su extraccion mas fácilmente para otras provincias; sin embargo, se extrae grande porcion para los puertos marítimos de la costa de Galicia y Cantabria, en los cuales se le da el mérito, que en Madrid al de Valdepeñas; este país no tiene cria de ganados, pero se mantienen en él, y conservan los vacunos necesarios para la labranza. Sus moradores en lo general son gente apacible y humilde.

SALVATIERRA, Hermandad de Esp., provincia de Alava, cuadrilla de este nombre; comprende la villa de Salvatierra y sus 4 barrios ó aldeas, Opaqua, Arrizala, Alangua y Eguilor. Los vec. y habitantes se espresarán en sus respectivos artículos. Estiende su jurisdiccion civil y criminal á las 16 aldeas que componen por sí la hermandad de San Millan ó Eguilaz. Confina por E. con los de Urabain y Andoin, de la hermandad de Asparrena; por S. con los de Onraita y Roitegui, de la hermandad de Arraya y La-Minoria; por O. con Langarica y Acilu, de la hermandad de Iruraiz; por N. con Munain y S. Roman, de la hermandad de San Millan ó Eguilaz. La jurisdiccion ordinaria de la hermandad y 16 pueblos agregados, se compone de un A. O., su teniente, procurador síndico general con voto, 2 regidores y 4 diputados. Todos los vecinos, á escepcion de los precisos menestrales se ejercitan en la agricultura, y cogen trigo, cebada y otras semillas. Los montes propios y privativos se reducen á 4 sotos de corta estension sobre sus 4 barrios, en que se dan muy bien robles, hayas, manzanos silvestres, espinos y avellanos. En la jurisdiccion privativa de la villa, hay muchas y abundantes canteras de piedra sillar muy blanca, y a propósito para estatuas y otras obras de escultura; de piedra arenisca y mármoles de diferentes colores. Se crian caballos, garañones, bueyes, mulas, cabras, ovejas churras, cerdos; y en los montes jabalíes, corzos, lobos, zorros y otras fieras: abundan plantas y yerbas medicinales. Ademas de 4 riachuelos de muy corto caudal y sin nombre, la baña el Zadorra, cuyo origen está sobre el monte de Munain, y en ellos se crian anguilas, barbos, loinas, tencas y zarbos.

SALVATIERRA, Vicaría de Esp., prov. de Alava, obispado de Calahorra. Comprende los pueblos siguientes.

Salvatierra.	Langarica.
Opaqua.	Ocariz.
Arrizala.	Herenchun.
Alanqua.	Adana.
Eguilior.	Gauna.
Andoin.	Hijona.
Ibarguren.	Igueleta.
Urabain.	Alegria.
San Roman.	Troconiz.
Eguilaz.	El Burgo.
Vicuña.	Gaceta.
Munain.	Acilu.
Ullibarri-Jaureguí.	Añua.
Guereñu.	Gaceo.
Alaiza.	Esquerecocha.
Luscando.	Chinchetru.
Echavarri.	Etura.
Arrieta.	Narbaja.
Audicana.	Aspuru.

Digitized by Google

Dallo.	Zuazola.
Zalduendo.	Ilarduya.
Araya.	Eguino.
Amezaga.	Albeniz.
Luzuriaga.	Mezquia.
Ordoñana.	Larrea.
Galarreta.	Hermua.
Gordoa.	Heredia.
Arriola.	Zuazo de Salvatierra.

Confina por E. con Ciordia y Olazagutia de la provincia de Navarra; por S. con Onraita, Virgala mayor y Berroci de la vicaría de Campezo; por O. con Argandoña, Ascarza, Aberasturi, Cerio, Matauco y otros pueblos de la de Vitoria, con Argomaniz y Guevara de la de Gamboa; y por N. con la provincia de Guipúzcoa, con quien parte jurisdiccion por las vertientes de los altos montes de San Adrian y Aranzazu. Esta rodeada de dos grandes cordilleras de montes, que vienen desde los Pirineos por el valle de Burunda, provincia de Navarra, y dividiéndose al entrar en esta vicaría, uno hácia el S. y otro hácia el N., queda formado un valle espacioso y despejado, en donde están situados bellísimamente los pueblos de su jurisdiccion. En la falda de la cordillera del N. están los lugares de Eguino, Ilarduya, Albeniz, Araya, Zalduendo, Galarreta, Zuazola, Narbaja, Aspuru, Larrea y Hermua. Los dos puntos mas elevados de ella se llaman Araz y Aizcorri. En la falda de la cordillera de S. se hallan Audoin, Ibarguren, Urabain, San Roman, Vicuña, Munain, Ocariz y las 4 aldeas de Salvatierra, á saber: Opagua, Arrizala, Alangua y Eguilior; y Alaiza, Guereñu, Ullibarri-Jauregui, Gauna, Herenchun, Eguileta é Ijona. En la villa de Salvatierra se celebran las juntas del clero de esta vicaría, y por lo tanto se considera centro de ella, para poner las distancias de los otros pueblos que la componen, y su situacion. Los vecinos y parroquias de esta vicaría se espresarán en sus respectivos artículos.

SALVATIERRA, Segunda cuadrilla de las seis en que se divide la provincia de Alava, y comprende las hermandades siguientes.

Salvatierra.	Campezo.
Iruraiz.	Arraya y la Minoria.
San Millan.	Arana.

SALVATIERRA, V. de España, prov. de Alava, hermandad del mismo nombre, obispado de Calahorra; 310 vecinos, 1,556 habitantes, 2 parroquias, 1 convento de monjas y 8 ermitas en las inmediaciones de la villa y sus barrios. Se gobierna por el alcalde ordinario y demas ministros de justicia de la hermandad. Sit. al E. y 5 leg. de distancia de la ciudad de Vitoria, al O. y 2 de los confines de Navarra, al S. y otras 2 de Guipúzcoa, en terreno elevado dominando una hermosa y estendida llanura del valle formado por las dos grandes cordilleras de montes que, viniendo desde los Pirineos por el valle de Burunda, prov. de Navarra, se dividen al entrar en Alava, uno hácia S. y otro hácia N. En jurisdiccion de esta villa se hallan los despoblados de Udala, Salúrtegui, Paternina, Abitono, Mostrejon, Albizu, Zumalburu, Donlacu y Verececa, cuyos términos redondos en virtud de reales privilegios, son propios de la villa, tiene 5 fuentes abundantes de agua fresca y saludable, conocidas con los nombres de Santa Maria, Ugarte, S. Juan Apartegui y Madrid. Fertiliza sus campos el rio Zadorra, el cual viniendo desde Munain toca á 50 pasos de la villa por N. La poblacion tiene calles espaciosas, bien empedradas y enlosadas, muy buenas casas de piedra labrada, y conserva todavia sus murallas de piedra blanca de sillería con varios portales, cubos y baluartes entre los cuales sobresale por su fortaleza y elevacion el que está inmediato á la parroquia de Santa Maria, encima del portal que mira hácia el N. En otro colocado al S. O. bajo de un hermoso escudo de armas de Cárlos V., se lee una inscripcion latina, y al N. del otro mencionado portal existe otra. Para sus productos [*V. la herm*]. Fueron naturales de esta villa don Juan Saez de Ocariz, Ochoa de Chinchetru, colegial mayor del de San Ildefonso de Alcalá, canónigo en su Santa Iglesia magistral, y fundador del colegio de S. Juan Bautista de dicha universidad: don Sancho Ochoa de Chinchetru, gobernador y capitan general de la isla de San Juan, y alcaide de la ciudad y fortaleza de Puerto Rico. El ilustrísimo señor don Juan de Eulate, colegial de Santa Cruz de Valladolid, inquisidor de Valencia, Granada y de la Suprema, y obispo de Málaga. El ilustrísimo y reverendísimo señor don Fr. José de

Digitized by Google

Mezquia, ministro general de la real y militar orden de Nuestra Señora de la Merced, procurador general de dicha orden en la curia romana, y obispo de Solsona. El ilustrísimo señor don Domingo de Bustamante, colegial del de S. Ildefonso de Alcalá doctoral de las santas iglesias de Zamora y Toledo, comisario general de la Cruzada y obispo electo de Cádiz. Don Luis Lopez de Vitoria, caballero del orden de Santiago, contador general, inspector de artillería, y rovecelor general del ejército de Cataluña, y del consejo de S. M. en el de Hacienda. Y don Martin Martinez de Oquerruri, el cual por los leales servicios que hizo á S. M. en defensa de esta villa, haciéndose caudillo de la gente de ella contra las invasiones del conde don Pedro de Ayala, que la tuvo sitiada largo tiempo, dándole la batalla en la que ganó dicho Martin Martinez varios trofeos de guerra, que existen en la casa de su apellido, y habiendo logrado la gloria de libertar á la villa de tan furioso y largo cerco, en recompensa se dignó S. M. I. concederle varios privilegios. Dista $5\frac{1}{2}$ hor. de camino militar de Alsasua, en cuyo intermedio se encuentran Olazacutia, Ciordia y San Roman.

SALVATIERRA, V. R. de España, provincia de Aragon, partido de Cinco Villas, obispado de Pamplona. A. O., 180 vecinos, 631 habitantes, 1 parroquia, 1 pósito. Sit. sobre el rio Aragon, en el valle de Verdun [*véase*]. Prod. trigo, vino, leña, cáñamo, mucha pesca, caza y ganado. Dista 5 leguas de Sos y 4 de Jaca. Contr. 9 844 rs. 10 mrs.

SALVATIERRA (San Lorenzo de), V. S. de España en Galicia, provincia y obispado de Tuy, cabeza de la jurisdiccion de su nombre. A. M. de primera clase con otro ordinario, 258 vec., 1,156 habitantes, 1 parroquia. Es plaza de armas con gobernador puramente militar y alguna guarnicion; administracion de aduana. Situada á orilla del Miño, en el cual, por su O., desagua el rio Tea. Su situacion y la de los pueblos que componen su jurisdiccion está indicada en el artic. Rivarteme (Santiago), juntamente con los productos é industria; pero mas particularmente en el de Salvatierra, jurisdiccion. Dista $2\frac{1}{2}$ leg. de Tuy, 12 N. O. de Braga y 23 S. de Santiago. Contribuye 8,017 rs. 33 mrs.

SALVATIERRA DE FRANCIA ó MORAS VERDES, V. S. de España, prov. de Salamanca, partido y obisp. de Ciudad Rodrigo, campo de Yeltes. A. O., 125 vec., 496 habitantes, 1 parroquia. Sit. á orilla del Tormes. Produce granos, fruta, pastos y ganados. Dista 4 leg. de la cabeza de part. Contribuye 3,909 rs. 2 mrs.

SALVATIERRA DE MAGOS, V. R. de Portugal, provincia de Estremadura, comarca de Santarem; 1 parroquia, 525 vecinos, 2,140 habit., casa de misericordia, hospital y varias ermitas, juez de fora. Sit. en la parte meridional del Tajo, en una dilatada llanura, no lejos de la márgen izq. de dicho rio, con el que comunica por medio de un canal ó estero, que con bastante anchura, da facil paso á los barcos de mayor porte, y sobre el cual tiene un puente de madera. Una de las ermitas pertenece al palacio ó casa de campo que los reyes tienen en esta villa, donde suelen pasar algunas temporadas con motivo de la caza, que abunda en una estensa tapada ó vedado que cae al S., y en una laguna distante 1 legua de la villa. Dicho palacio se halla muy deteriorado. Las calles de la villa son llanas y bien alineadas; las casas al parecer nuevas, y no hay edificios de consideracion. Su término es abundante de granos, legumbres, caza, ganado y pesca del rio Tajo. El rey don Dionisio la mandó poblar en el año de 1295, y el rey don Manuel le dió fuero en Lisboa á 20 de agosto de 1517. Dista 1 legua N. de Benavente y 10 E. de Lisboa.

SALVATIERRA DE SANTIAGO, V. Ord. de España, prov. de Estremadura, partido de Mérida, priorato de San Marcos de Leon. A. O., 268 vec., 1,269 habitantes, 1 parroq., 1 pósito. Su situacion se hallará en el artículo Montanches [*Véase*]. En este pueblo se encuentran inscripciones y monumentos romanos. Está en una espaciosa llanura, con buenas aguas de fuentes. Produce pocos granos, ganado lanar. Industria: telares de lienzo y lana, y alfarería. Dista 17 leguas de la capital, 6 de Cáceres, 43 de Madrid, 2 de Montanches y de Burguillos, en cuyo intermedio y á la mitad del camino se encuentran vestigios de ruinas de edificios antiguos. Contr. 2,974 rs. 24 mrs.

SALVATIERRA DE TORMES, V. S. de España, prov. y obispado de Salamanca, cuarto de abajo, jurisdiccion de su nombre. A. M. y O., 76 vecinos, 268 habitantes, una parroquia, 1 ermita, 1 castillo arruinado, 1 pósito, vicaría foránea, administracion

Digitized by Google

subalterna de rentas. Es título de condado con 14 lugares y 7 caseríos de jurisdiccion, en término de 3 leguas cuadradas. Situada á la orilla izquierda del Tormes, que se atraviesa por medio de una barca, pues solo existen las ruinas del puente que antes tuvo. Prod. granos, algun lino, y tiene un buen monte donde se cria ganado lanar. Indust.: 4 molinos harineros sobre el Tormes, y telares de lienzos y géneros de lana. Dista 7 leg. de la capital, 5 S. de Alba, 5 N. de Bejar, 7 N. E. de la Peña de Francia y 3 O. de Piedrahita. Contr. 3,926 rs. 23 mrs.

SALVATIERRA DEL ESTREMO, V. de Portugal, prov. de la Beyra, comarca de Castelo branco; 1 parroquia, 118 fuegos, 400 habitantes, juez de fora. Sit. á 2 leg. S. de Peñagarcia y 4 S. E. de Idaña á Vella: se llama así por hallarse en el estremo ó raya del reino de Portugal, sobre la orilla derecha del rio Eljas, que por esta parte le divide del de Leon. Es puesto ventajoso, y tiene un castillo bien fortificado. Su término es abundante de granos, ganado y caza, y tiene un solo lugar que consta de 18 vecinos, 65 habitantes, con una iglesia parroquial aneja á la de Salvatierra. Es alegre, situado en un ramal de la sierra de la Garduña, que por esta parte sigue el curso del Eljas hasta el Tajo, y tiene muchas huertas y frutas de espino; y cerca de aquel rio unas aguas minerales con el nombre de *Fuente Santa*, adonde concurren y logran salud varios enfermos.

SALVATIERRA DE LOS BARROS (Vama), V. R. de España, provincia de Estremadura, partido y obisp. de Badajoz. A. O., 560 vecinos, 2,638 hab., 1 parroquia, 1 convento de frailes, 1 hospital, 1 pósito. Hay en esta villa inscripciones y otras antigüedades romanas, y se halla situada á la salida de los montes, á 9 leguas S. E. de la capital y 4 de Jerez de los Caballeros. Tiene al E. un antiguo castillo, en el cual se hallan abundantes aguas de que se surten los pueblos limítrofes. Prod. granos, vino, aceite, y tiene monte, pastos y ganados. Industria: fábrica de alfarería y telares de lana. Contribuye 18,019 rs. 3 mrs.

SALVORA, Isla de España en la costa de Galicia. Es un peñon bastante grande rodeado de una multitud de peñascos, que ocupan interior y esteriormente la boca de la ria de Arosa [*V. la descripcion general de Galicia*].

SALLAGOSA, Rio de España en Cataluña (*Véase Segre*).

SALLENT, V. R. de España, provincia de Aragon, partido y obispado de Jaca, cabeza del valle de Tena. R. P., 158 vecinos, 660 habitantes, 1 parroquia, 70 casas y real aduana. Situada en la confluencia de los rios Gállego y Agualampeda, en el centro del Pirineo, á 2 leg. de la Muga de Francia. Todos los caminos de sus salidas son muy quebrados, efecto de su terreno montuoso. Parte desde ella á Francia el del puerto del Formigal, y al llegar á la montaña llamada Corona alta del Broman se divide en dos, el uno carretero y el otro de herradura. Hay en sus inmediaciones empinados cerros de pizarra, y en Formigal se cria la yerba *árnica montana*. Produce trigo, centeno, cebada y mucho lleno que alimenta el ganado yeguar, mular y vacuno. Lo hay tambien lanar que disfruta de sus praderías cinco meses del año, teniendo que trashumar en los restantes á causa de las nieves. Tiene por armas las 4 sangrientas barras. Hay en su término minas de plomo. Es patria de don Vicente Blasco de Lanuza, que escribió de las cosas de Aragon, así eclesiásticas como seculares. Dista 11 horas de Jaca, 5 de Biescas y ½ de Lanuza. Contribuye 10,739 rs. 10 mrs.

SALLENT, L. S. de España, provincia y arzobispado de Valencia, partido de San Felipe. A. O., 41 vecinos, 200 habitantes, 1 parroquia. Dista 8 leguas de la capital y 1 de la cabeza de partido. Contr. 2,318 rs.

SALLURTEGUI ó SALURTEGUI, Despoblado de España, jurisd. y término de la villa de Salvatierra, prov. de Alava, de cuya primitiva poblacion se hace memoria en el antiguo catálogo de los de esta provincia, existente en el archivo del monasterio de San Millan, en el cual se fija la situacion de *Hagurahin*, que así llama á Salvatierra entre Salurtegui y Paternina. Don Alonso el sabio dió á Salvatierra con otros lugares el de Salurtegui, por privilegio fecho en Segovia á 18 de agosto, era 1296, año 1258: hoy existe en el sitio una ermita con la advocacion de Nuestra Señora de Sallurtegui.

SAMA, V. de España, prov. de Asturias, capital del concejo de Langreo, inclusa en la poblacion de la parroquia de Ciaño (*V. este art.*). Contr. 6,381 rs. 23 mrs. Derechos enagenados 2,249 rs. 33 mrs.

Digitized by Google

SAMA (San Esteban de), Parroquia de España, provincia de Asturias, concejo, alfoz y arcedianato de Grado, arciprestazgo de la Canal, obisp. de Oviedo: 180 vec., 889 hab., 1 iglesia parroquial y 3 ermitas. Linda por N. con la de Bayo, y toca con la de Trubia; por S. con la de Castañedo, del concejo de Santo Adriano, y con el coto de Linares; por E. con la de Trubia, y por O. con la de Bayo, y toca con la de Santo Adriano. Ciñela por S. una cordillerita de montañas que la separan del coto de Linares y Castañedo, de cuyas cumbres bajan dos arroyos que forman el rio que corre á N. por Bayo, Bascones, Santa María, y desemboca en término de esta, al frente de Balduno, en el Nalon. La poblacion se divide en un lugar y 2 aldeas, que son Sama, Pedralo y Palacio. Contr. 1,068 rs. 31 mrs. Derechos enagenados 125 rs 21 mrs.

SAMAGAN, L. de España, provincia de Asturias, conc. de Castropól; 4 vecinos, 18 habitantes, parroquia de Santa Eulalia de Presno (*Véase*).

SAMALEA, L. de España, provincia de Asturias, concejo de Piloña; 19 vecinos, 86 habitantes, parroquia de Sobares (*Véase este artículo*).

SAMALÚS, L. R. de España, provincia de Cataluña, corregimiento de Mataró, obispado de Barcelona. A. O., 69 vecinos, 369 habitantes, 1 parroquia. Sit. en terreno montañoso, aunque de buena calidad; confina por E. con Canovas y Caró de Munt, por S. con Llorona, por O. con Garriga (la), y por N. con Tagamanent. Produce trigo, legumbres y vino. Dista 7 horas de Barcelona y 6 de Mataró. Contr. 7,246 rs. 32 maravedises.

SAMANIEGO, V. de España, hermandad, vicaría y arciprestazgo de la Guardia en la Rioja Alavesa, obispado de Calahorra; 155 vecinos, 748 habitantes, 1 parroquia de muy buena fábrica, y junto á ella dos torreones ó especie de castillos con apariencia de mucha antigüedad, en uno de los cuales se halla el escudo de armas de los Samaniegos. Hay fuera de la villa 3 ermitas, y se gobierna por un alcalde ordinario, su teniente, 2 regidores, 2 diputados del comun, procurador síndico general y alcalde de hermandad con su alguacil y cuadrillero. Está situada á la vista de una agradable llanura, al S. y en la falda de la gran sierra que divide la Rioja de la de los otros pueblos de aquella provincia. Confina por N. con Peñacerrada, por las aguas vertientes de dicha sierra, por S. con las villas de Baños de Ebro y Villabuena, por E. con las de Leza y la Guardia, de quien dista 1½ legua, y á cuya jurisdiccion estuvo sujeta en calidad de aldea hasta que Carlos II le concedió privilegio de villa en 30 de setiembre de 1668, y por O. con las de San Vicente y Avalos, estendiéndose su jurisd. como ½ legua hácia todos estos puntos. Produce vino, trigo y otras mieses, algo de aceite, frutas y hortaliza; hay abundancia de perdices, liebres y conejos, y en sus montes raposos, javalíes y corzos. El sobrante de sus muchas fuentes de agua cristalina da origen á dos riachuelos, los cuales corriendo de N. á S. se juntan y forman uno solo que desagua pronto en el Ebro.

SAMANO, Valle R. de España, provincia y obispado de Santander, partido de Laredo, junta de Samano y Castro Urdiales. Este valle y los lugares de Lusá, Mioño, Houton, Otañes y Agüera componen entre todos 310 vecinos y 1,084 habitantes. R. P., 1 parroquia y 1 aneja (*V. Samano y Castro Urdiales, junta*). Todos ellos distan entre sí el que mas 1 leg., y estan situados entre el S. E. y S. S. O. de dicha villa, desviados de ella desde 20 minutos hasta 2 horas de camino. Industria: ferrerias que solo trabajan en invierno por la escasez de aguas y carbones; la vena se ha conducido siempre de Somorrostro. Dista 27½ leg. de Burgos, Contribuye 5,083 rs. 16 mrs.

SAMANO Y CASTRO URDIALES, Junta de España, provincia y obispado de Santander, partido de Laredo, jurisdiccion de la villa de Castro Urdiales. Comprende 15 pueblos, cada uno con R. P. sujeto al A. O. para toda ella; su vecindario podra verse en sus respectivos artículos. Esta junta compuesta de los lugares ó valles de Samano, Otañes, Agüera, Lusa, Honton y Mioño, estan comprendidos en la jurisd. de Castro. En los dos últimos lugares se ocupan sus moradores, despues de los trabajos de agricultura, en exportar las buenas minas de hierro de Saltocaballo, distante ½ legua de esta villa al E., sobre la misma costa. Carretean asimismo el mineral a las ferrerias vecinas ó á la cala de Dicido, desde donde se esportan generalmente á Guipúzcoa por mar. Los otros 4 lugares, y especialmente Otanes y Agüera, sacan su total

Digitized by Google

recurso de 9 fábricas de fierro que se hallan situadas 4 en Otañes, 1 en Santullan, 2 en Samano y 2 en Agüera, las cuales labrarán anualmente de 6 á 8,000 quintales castellanos de fierro, que la mayor parte se extrae para Asturias. En dichos lugares se coge bastante maiz, algun lino, patatas, legumbres y nueces. Hasta pocos años ha se extraia tambien mucha castaña para Holanda. Como el terreno presenta poca superficie para ser cultivado, generalmente todos los habitantes de estos pueblos son carboneros, herreros, conductores de fierro, de mineral, en fin, de todos los combustibles y útiles necesarios en las ferrerias. En las 9 indicadas podrán consumirse anualmente de 40 á 50,000 cargas de carbon que hacen unas 100,000 fanegas, pues se recibe por medida. El mineral que se gastará puede regularse en 30,000 quintales castellanos, que la mayor parte se conducen desde Somorrostro. En estos pueblos que demarcan la línea de separacion entre Vizcaya y esta provincia, muchos de sus habitantes son guipuzcoanos emigrados de su pais á buscar recursos en los montes y ferrerias de este. Contribuye 31,508 rs.

SAMARTIÑO, Aldea S. de España en Galicia, provincia de Lugo, jurisdiccion de Lancara. Es una de las que componen la parroquia de Toiran (*Véase*).

SAMARUGO (Santiago de), Feligr. y coto redondo S. de España en Galicia, provincia y obispado de Mondoñedo, jurisd. de su nombre. J. O., 32 vecinos, 160 hab., 1 parroquia. Situado al pie del monte de Tojoso, en los confines meridionales de esta provincia con la de Lugo; lindando con términos de Lousada, Burgas, Castromayor y Villapedre. Prod. granos, maiz, lino y pastos. Dista 4 leguas de la capital y 16 de Santiago. Contr. 399 rs. 27 mrs.

SAMASA, Despoblado S. de España, provincia y obispado de Salamanca, roda del Campo; 2 vecinos, 13 habitantes. Pertenece al condado de Ledesma (*Véase*). Situado en un llano que forma el descenso de una ladera salpicada de monte, á 6 leg. de Salamanca, 1½ N. de Ledesma, al S. de Zorita y al S. O. de Añover de Tormes ó la Aldehuela. Produce pasto de bellota, leña y frutas cereales. Contribuye 293 rs. 29 mrs. Derec. enag. 303 rs. 2 mrs.

SAMASAS (Santiago de), Feligresía Ab. de España en Galicia, prov., obispado y jurisdiccion de Lugo. Merino, 27 vecinos, 130 habitantes, 1 parroquia que comprende las ald. de Aceña, Casas, Abuin, Rosende, Gian y Marcelle. Contribuye 346 rs. 8 mrs.

SAMASI, Despoblado de Esp., provincia de Navarra, merindad de Tudela. El rey don García hizo donacion del lugar á don Bertrando, abad, y á los monges de la Oliva, en el año 1150, dentro de cuyos términos estaba, y confrontaba con Marcuello, Pueyo redondo y Carcastillo.

SAMASITA, Despoblado S. de España, provincia y obispado de Salamanca, Roda del Campo; 2 vecinos, 7 habitantes. Pertenece al condado de Ledesma (*Véase*). Tiene la misma situacion local que Samasa, y está á 6 leg. de Salamanca, 1 N. E. de Ledesma, al S. de la Samasa, y al E. de la Vadima. Su término produce leña, pastos y frutos cereales. Contribuye 118 rs. 31 mrs. Derec. enagenados 118 rs. 21 maravedises.

SAMBADE, Aldea S. de España en Galicia, provincia y obispado de Lugo, jurisdiccion de Coto viejo. Es una de las que componen la parroquia de San Pedro de Ribas altas [*Véase*].

SAMBADE, Sierra de Portugal. (*Vease el art. Sierras*).

SAMBADES, Aldea Ab. de España en Galicia, provincia y obispado de Orense, jurisdiccion de Celanova. Es una de las que componen la parroquia de San Martin de Doméz [*Véase*].

SAMBELISMO, L. de España, prov. de Asturias, concejo de Tineo, jurisdiccion de Sangoñedo; 7 vecinos, 31 habitantes, parroquia de Sta. María de Borres (*V. este art.*).

SAMES, L. de España, provincia de Asturias, concejo de Anieba, parroquia de Mian (*V. este art.*).

SAMIANO, L. S. de España, provincia de Burgos, partido de Miranda de Ebro, condado de Treviño, obisp. de Calahorra. Reg. P., 10 vecinos, 47 habitantes, 1 parr. Para su situacion y productos (*V. Trevino*). Dista 18½ leguas de la capital. Contribuye con el condado.

SAMIANO [el], Rio de Esp., provincia de Santander. [*V. Saja, rio*].

SAMIEIRA (Santa María de), Feligr. Ecl. de España en Galicia, provincia y arzobispado de Santiago, jurisd. de Lanzada. J. O., 196 vecinos, 987 habitantes, 1 parr. Situada sobre la ria de Pontevedra, en la parte montañosa del arciprestazgo de

Digitized by Google

Salues: conf. por E. con Convarro, por N. con Cobas, por O. con Dorron, y por S. con la dicha ria. Sus productos y demas circunstancias se hallarán en el art. Salnes (*Véase*). Contribuye 5,494 rs. Derec. enag. 706 rs. 2 mrs.

SAMIR, Aldea R. de España en Galicia, provincia de la Coruña, jurisdic. de Berganiños, arzobispado de Santiago. Es una de las que componen la parroquia de Santiago de Vilaño (*Véase*).

SAMIR DE LOS CAÑOS, L. S. de España, provincia de Zamora, part. de Carbajales. A. P., 117 vecinos, 493 habitantes, 1 parroquia fuera del pueblo, y una ayuda de parroquia dentro; 1 pósito. Toma aquella denominacion de una hermosa fuente con caños que hay en medio de la poblacion. Produce centeno, mucho y buen lino, y legumbres en abundancia, con algun ganado lanar. Industria: fabricas de carbon. Dista 6 leguas de la capital y 2 de la cabeza de partido. Contrib. con la cuadrilla de él.

SAMIRANS, Ald. S. de España en Galicia, provincia de la Coruña, jurisdiccion de Herboedo, arzobispado de Santiago. Es una de las que componen la parroquia de San Julian de Lendo [*Véase*].

SAMISUGUEIRA, Aldea S. de España en Galicia, provincia de Lugo, jurisdiccion de Saviñao, y una de las que componen la parr. de Santa Maria de Segan (*Véase*).

SAMITIER, L. S. de España, provincia de Aragon, part. y obispado de Barbastro. A. O., 22 vecinos, 100 habitantes, 1 parr., 1 pósito, 2 ermitas, 1 castillo antiguo. Sit. al pie de un elevado cerro, en cuya pendiente septentrional está el puente de Mediano, sobre el rio Cinca. En la otra que mira a Cataluña, la barca de Liguerri de Cinca. Entre ésta y aquel corre dicho rio encajonado por entre peñas, llamadas el Tremon, las cuales tienen por ambos lados una hora de descenso, y esto solo para personas practicas; pero para las que no lo son, impenetrable. Estan pobladas de muchos árboles de roble y encina, de que no se saca ninguna utilidad. Por este estrecho pasan las maderas de construccion que se dirigen a Tortosa y Barcelona. Su suelo es feraz, y produce vino, trigo, bastante aceite, cebada, cáñamo y delicadas frutas. Dista 6 leg. de Barbastro. Contr. 1,789 rs. 30 mrs.

SAMITIER, Despoblado Ecl. de Esp., provincia de Aragon, partido de Cinco villas. A. O., 1 vec., 7 habitantes. Pertenece al monasterio de Santa Cruz de Jaca.

SAMOS, Jurisd. Ecl. y S. de España en Galicia, provincia de Lugo, diócesis *Vere nullius*. Se compone de 41 feligresias, que son: Santa María de Alban, San Antolin, San Pedro de Armea, Santiago de Barbadelo, San Esteban de Calbor, San Gil do Carballo, Santa Marta de Castroncan, San Mamed de Couto, Santiago de Estragiz, Santiago de Formigueiros, San Silvestre de Freijó, San Miguel de Frollais, Santa Mariña de Gallegos, Santa Maria de Lier, San Martin y Sta. Maria de Loureiro, San Roman y San Martin de Lousada, San Juan y San Cristobal de Lozara, San Salvador, Santa Maria y San Roman do Mao, San Miguel de Monseiro, Sta. Maria de Montan, Santa Maria de Pacios de Frean, Sta. Eulalia de Pascais, San Miguel de Piñeira, San Cristobal y San Martin del Real, San Esteban de Reiriz, Santiago de Renche, San Martin de Romelle, Santa Gertrudis de Samos, Santa Mariña de Subil, Santiago de Souto, Santa Maria de Suñide, San Juan de Teibellide, Santa Maria de Toubille, San Lorenzo de Villar Juan, y Santiago de Zoo, en cuyos respectivos artículos puede verse su poblacion, situacion, productos y demas circunstancias. Su principal industria es las lencerías de que hay en ella 29 telares, y en las feligresias de San Juan y San Cristobal de Louzar, hay 2 herrerias y 2 fraguas, en que se trabaja bastante cantidad de hierro. Dista 7 leguas de la cap. y 20 de Santiago.

SAMOS [Santa Gertrudis], Feligr. Ab. de España en Galicia, provincia de Lugo, *Vere nullius*, cabeza de la jurisdiccion de su nombre. A. O. para toda ella, 48 vec., 247 habitantes, 1 parr., que lo es la iglesia del monasterio de Benedictinos, cuyo abad ejerce omnimoda jurisdiccion sobre su territorio, que comprende 37 pilas bautismales: se compone esta feligresía de la aldea Herraria.

Se halla situada á 7 leguas S. E. de Lugo, 10 S. O. de Villafranca del Bierzo, 5 N. de Monforte de Lemos, y 2 E. de la villa de Sarria. El rio de este último nombre, baña las paredes mismas del monasterio, al S. E. Hácia el O., y á ½ legua de este monasterio, hay un despoblado como de un escaso cuarto de legua de circunferencia, plantado, en partes de robles ya muy viejos, en partes

Digitized by Google

erial y á trechos, sembrado de centeno. Los naturales le dan el nombre de *Coeda*, y dicen que hubo allí una ciudad en lo antiguo: se ven largos montes de tierra y guijarros, que parecen dejar entre sí la figura de calle. Alguna rara vez, los labradores, profundizando con los arados ó azadones, han hallado piedras labradas como de edificios; pero no se ha averiguado que hallasen inscripcion alguna, sin embargo de que se ha puesto cuidado en esto. La situacion está en declive y con vertientes hácia el N., bajando desde las inmediaciones del pueblo de Castroncan, que está en un alto, hasta el pequeño rio llamado Sarria. No se ha descubierto vestigio alguno de murallas, y sí solo por la parte inferior, cerca del rio, hay tal cual rastro de circunvalacion, en ciertas como lomas de tierra y morrillos, que sobresalen á lo demas del terr: tampoco se sabe que haya ninguna concavidad ó subterráneo en el tal despoblado. El rio corre de E. á O.: á su izquierda está el despoblado, y á su derecha como á poco mas de un tiro de fusil, en frente de *Coeda*, se halla en una la lera un pedazo de terreno inculto, que será una fanega de sembradura, poco mas ó menos, del que se advierte salir humo en tiempo de invierno, y apenas en él cuaja la nieve por mucha que caiga. Cuentan que allí hubo unos famosos baños de aguas termales, y que se cegó aquel manantial con las enormes masas de tierra, que se desgajaron de la cuesta que hay encima: los paisanos han hecho allí profundas escavaciones, con el anhelo de hallar unas aguas que podrian proporcionarles grandes intereses, por la mucha concurrencia de gentes; pero todo su trabajo ha sido en vano. Nos inclinamos á que, con efecto, pudo haber los baños citados, y no es increible que con su ocasion hubiese sido *Coeda* un pueblo notable. Por lo demas el pais es montuoso, y abunda solo en centeno, castaños, robles, y prados artificiales: la ribera del rio es bien estrecha, y no vemos que atractivo pudiese ofrecer, para fundar allí los Romanos una poblacion considerable, si no el de los baños, ó algunas fábr. de objetos de hierro.

Lo que se nota en aquella comarca con mucha frecuencia, son vestigios de reductos ó fortificaciones, que por allí se llaman *Castros*. Hay bastantes en toda Galicia, pero en ninguna parte aparecen tantos como en las inmediaciones de Samos. En solas 7 leguas de circunferencia, que serán como 3 de largo y lo mismo de ancho, se pueden contar sin exageracion, 30 de estos *Castros*. Están situados por lo comun, en lo llano de las lomas de las cuestas, y desde cada uno se avistan dos, tres ó mas de los otros: son de tierra mas ó menos gredosa, y de piedra pizarra sin cal: rematan en un gran terraplen redondo ú ovalado, que, en los mayores, tendrá como 200 varas al rededor; suavemente se va subiendo á estos terraplenes por ciertas ramblas, que todavía se conservan, asi como los fosos; y en algunos *Castros* cogen los labradores centeno, hasta en la llanura del terraplen, y en las ramblas, fosos y ribazos, que á modo de gradas de anfiteatros van formando la elevacion del Castro. Hay grandísimos huecos subterráneos en varios de estos reductos, con sus escaleras de tierra y pizarra seca, que en algunos bajan hasta el rio Sarria, ú otros arroyos, segun relacion de los naturales. El objeto de los Romanos en la construccion de semejantes reductos, tan inmediatos unos á otros, parece que pudo ser defender las fábricas de armas blancas que por allí debieron tener; como que las grandes montañas de Conrél y Lozara, que se hallan al E. y S. de Samos, son abundantes en minerales de hierro, y no creemos que sea una fábula el que de aquel hierro y de aquellas aguas, salian las espadas mas bien templadas que usaron los Griegos y Romanos. Los tres mas celebrados Castros que hay por allí, son el de Calvór, el de Mundin, y el de Pascais, aunque otros lo son poco menos, y ninguno de los 3 dista ½ legua cabal del despoblado de Coeda.

El monasterio de Samos es de fundacion inmemorial, segun la lápida que allí se conserva, de mediados del siglo VII, la cual se halló mucho despues que su cronista el P. Yepes publicó sus Centurias. Se sabe que no habia en sus cercanías mas que ruinas, malezas y bosques de fieras, cuando el Rey don Fruela I en el siglo VIII, y año de 759, le restauró despues de la insigne victoria que consiguió de los moros, cerca del Castro de Santa Cristina del Viso, á 1 legua corta de Samos. A la sombra de este monasterio, se formó poco á poco la villa de este nombre, que como hemos dicho es la capital de la jurisdiccion. El monasterio es de los mas antiguos é insignes de la orden

Digitized by Google

de San Benito: en él habitó, de niño, el Rey don Alonso el Casto, y tomó el hábito y profesó el reverendísimo Feijoó, autor del *Teatro crítico* y otras varias obras. Los monges, *intra claustra*, suelen ser de 50 á 60. Su iglesia concluida á mediados del siglo pasado, es magnífica y suntuosa, de 3 naves, en cada una de las cuales hay 6 capillas: el coro bajo está en el medio de la iglesia, como en las catedrales. El retablo mayor del orden corintio, es obra de las mas acabadas, tanto en sus proporciones como en sus estátuas. El claustro principal tiene nueve grandes arcos, en cada uno de sus cuatro lienzos; de modo que con dificultad se hallará otro tan espacioso y alegre en todo el reino.

SAMPER DE CALANDA, V. R. de España, provincia de Aragon, partido de Alcañiz, arzobispado de Zaragoza. A. O., 577 vecinos, 2.372 habitantes, 1 parroquia, 1 conv. de frailes extramuros, 1 hospital, 2 buenas posadas, 1 pósito. Situada á 4 leguas de Alcañiz y 12 de Zaragoza, en un declive entre dos valles ó colinas suaves, á la marg. derecha del rio Martin. Su término es estenso y bastante fértil cuando abundan las lluvias, pero estéril cuando escasean. La parte que tiene de huerta está plantada de moreras, olivos, viñas, y árboles frutales: en la porcion de monte, se cogen anualmente como unas 30 arrobas de cera y 100 de miel; igualmente que muchas legumb. trigo, cebada, panizo y patatas. Confina su término con la villa de Escatron, á 2 leg., y con la de Hijar y lugares de la Puebla, Jatiel y Castelnou á ½; los cuales tienen casi la misma situacion y productos. Ind.: un molino harinero, 3 de aceite, un batan y una fábrica de jabon. Contr. 33,336 reales 10 maravedises.

SAMPSOR, L. R. de España, provincia de Cataluña, corregimiento de Puigcerdá. A. O.

SAMUÑOZ, Desp. R. de España, prov. y partido de Avila, sexmo de San Pedro. Dista 3½ leg. de la capital.

SANABAEGA, L. de España, prov. de Asturias, concejo y arciprestazgo de Cangas de Tineo, partido del Coto, parroquia de Besullo (*Véase*).

SANABASTRE, L. R. de España, prov. de Cataluña, corregimiento de Puigcerdá, obispado de Seo de Urgel. A. O., 24 vec., 114 habitantes, 1 parroq. Situado en terr. llano, cerca del rio Segre. Confina por el E. con Estoll, por el S. con Mosoll, por O. con Prats, y por el N. con All y Saga. Produce centeno. Industria: ganadería. Dista 56 horas de Barcelona y 1½ de Puigcerdá. Contribuye 3,015 rs. 24 mrs.

SANABENTIN, Ald. de España, prov. de Aragon, partido de Benavarre, obisp. de Barbastro. Dista 6 leg. de Benavarre.

SANABRIA, Partido de España, prov. de Valladolid, comprende 91 pueblos, cuyos vecindarios se hallarán en sus respectivos artículos. Se estiende hácia el O. sobre la sierra Segundera y parte de la sierra Negra al E. Confina con el de Mombuey al S.; con el de Alcañizas y frontera de Portugal; y al O. con el reino de Galicia, en lo alto de la Portilla de Canda. Comprende este partido el terreno mas elevado que hay en toda la estension de la frontera, pues en su término se halla la muy elevada sierra Segundera, parte de la sierra Negra y de la Culebra, el cerro de la Atalaya, Gamoneda y Masabon, con otras montañas menores que todas ellas dejan entre sí valles y vegas cruzadas de rios, arroyos y torrentes, de cuyo total enlace daremos una individual noticia.

El clima, por la mucha elevacion de terreno, es constantemente frio respecto de otros terrenos de Castilla la vieja, y por consiguiente los habitantes gozan todos los beneficios que disfrutan los de los demas paises elevados y de montañas que son, un aire puro y respirable, abundancia de fuentes de esquisitas y abundantes aguas; y la variedad prodigiosa de plantas y yerbas, que con la desigualdad de terreno representa un aspecto delicioso y ameno en toda la estacion de verano. Próximamente en el centro del partido, y en donde concurren los rios Tera y Castro, y otros arroyos con varios caminos y veredas, se halla la Puebla que es la villa principal del partido, distante 20½ leg., segun la ruta por Carbajales, de Zamora. Está fabricada sobre un terreno fragoso de piedra pizarreña de 67 varas de elevacion al conjunto del rio Tera y Castro; al O. del primero, y al S. del segundo. Es cab. del part. que consta de 83 pueb. La villa está cercada con una muralla antigua, cuya conservacion está al cargo de los pueblos del partido y el arrabal como el pequeño cuadrado fortificado que le domina es de construccion moderna, de piedra y barro; pero el castillo antiguo que se halla en lo

Digitized by Google

mas alto de la villa es de sólida construccion, de piedra de silleria; este castillo fue tomado por los portugueses en el año 1710 y restituido en 1715. La poblacion consta de un gobernador militar y estado mayor con una compañia de invalidos útiles, de un alcalde mayor y ayuntamiento, una administracion general de tabaco y sal, caja de correos etc.; sus edificios principales son un convento de religion franciscana, estramuros, una casa consistorial, un hospital, y cuartel de infantería para un batallon, y en la tenaza un pequeño almacen de pólvora. Sobre el rio Tera hay un puente de cinco arcos de silleria, y otro sobre el rio Castro; toda la cercanía de la Puebla, como á 3 leguas de distancia á E. y 2 á O.; esto es, todo el terreno que se halla rodeado por elevadas sierras se puede considerar como un solo valle dividido por muchas vegas y pequeñas cuestas, cruzadas por un crecido número de arroyos y torrentes, en un terreno cultivado de buenos prados, tierras labradas, con árboles frutales y pequeños bosques de robles, en cuya estension estan repartidos los pueblos y tierras de mayor cultivo, que son los alrededores de los pueblos Reynejo, Riego, Castro, Galende, Pedrazales, Trefacio, Cervantes, Castillanos, Otero, Remesal, Palacios y Asturianos; todos estos pueblos tienen próximamente igual clima, semejantes producciones de sus tierras y los habitantes conservan el mismo modo de cultivarlas y en resumen, su industria, trafico y vida doméstica no se diferencia en nada de unos á otros.

Cada año tienen una regular cosecha de centeno, mucho lino, yerba y heno, con lo que mantienen un crecido número de ganado de todo género, ademas no dejan de recoger igualmente nabos y patatas inglesas, abundancia de castanas, nueces, avellanas y bellotas, ricas camuesas y algunas legumbres y hortaliza. Su trafico consiste en la venta de ganado, particularmente vacuno, y telas de lienzo que ellos mismos fabrican y pasan a vender a la féria que se celebra en la Puebla el primer sabado de cada mes.

A lo mas occidental de este partido se halla el valle de Lubian entre la portilla de Padornelo y la de Canda, formado por las aguas y arroyos que dan principio al rio Tuela como se ha dicho en la descripcion de este rio; es un terreno de escelente pasto, y los habitantes recogen mucho heno para la manutencion de sus ganados de toda especie; el valle es muy estrecho, y sus dos laderas muy pendientes interrumpidas de muchos arroyos y torrentes de peñas pizarreñas, y lo demas del terreno es gredoso, arenisco, compacto y frio, por cuya razon crecen en toda su estension muy buenos y sólidos robles, y lo mas elevado de sus faldas monte espeso de brezo y carrascal.

A 2 leg. hácia el S. y á la falda S. O. de la sierra Gamoneda se halla el valle de Armisendi, rodeado de elevadas montañas, y por consiguiente muy abrigado de los vientos de N., con cuyo motivo los habit. gozan de un clima muy benigno y saludable de buenas aguas, y de un terreno que produce toda fruta, la que madura con mucha anticipacion, respecto de la que hay en el contorno de la Puebla. Otra igual vega hay dos leguas S. O. de la Puebla, a la falda del S. de la sierra Gamone la llamada Calabor, por donde pasa el camino para Braganza; es un pequeño terreno muy fértil y cultivado, y como ½ leg. distante del pueblo, a la falda de la espresada sierra hay una fuente mineral de baños muy concurrida de los portugueses en tiempo de verano.

SAN ACISCLO, L. R. y S. de España, provincia de Cataluña, corregim., partido y obispado de Gerona. A. O., 20 vecinos reunidos y 100 separados, 607 habitantes, 1 parroq. que tiene por aneja la de Canet. Situado en un valle regado por el rio que viniendo de cerca de Arenis de Munt, pasa por San Ciprian de Bellalta, y desagua en el mar en San Pol. Su terreno es arenoso, y el principal producto es el vino. Confina por O. con Arenis de Munt, por N. O. con Valgorguina y Monegre, por E. con San Ciprian, y por S. con Canet de Mar.

SAN ADRAO, Ald. Ecl. de España en Galicia, provincia y obispado de Lugo, jurisdiccion de Monte Cubeiro. Es una de las que componen la parroquia de San Ciprian de Monte Cubeiro (*Véase*).

SAN ADRIA, L. S. de España, prov. de Cataluña, corregim. de Talaru, obisp. de Seo de Urgel. A. O., 7 vecinos, 38 hab., 1 parroquia. Situado en terreno llano. Confina por el E. y N. con Gurb, por S. con Tendruy, y por O. con Erolas. Produce

trigo, legumbres, vino y aceite. Dista 42 horas de Barcelona, y 3½ de Talarn. Contribuye 495 rs. 2 mrs.

SAN ADRIA DE BESÓS, L. Ecl. de España, provincia de Cataluña, corregim. y obispado de Barcelona. A. O., 48 vec., 236 habitantes, 1 parroquia, parada de diligencias. Situado en terreno llano, á orillas del rio Besós, en la carretera que conduce de Barcelona á Francia. Confina por el E. con Badalona, por S. con el mar, por O. con San Martí y San Andreu, y por el N. con Santa Coloma. Lo que hoy es iglesia y habitacion del cura párroco, fue antiguamente monasterio de canónigos regulares de San Juan de Letran, y los trozos de arcos y paredes que todavia se ven, demuestran ser obra antiquísima. Produce trigo, legumbres y vino. Dista 1½ horas de Barcelona. Contrib. 3,030 rs, 12 mrs.

SAN ADRIAN, V. de España, prov. de Navarra, en el condado de Lerin, merind. de Estella, arcip. de la Solana, diócesis de Pamplona. A. O., 112 vecinos, 445 habit., 1 parroquia. Es cabeza del marquesado de este nombre. Situada entre la ribera derecha del Ega é izquierda del Ebro, casi á igual distancia de uno y otro. A su N. está Andosilla y al S. Calahorra, de la otra banda del Ebro. Fue célebre en lo antiguo la iglesia de San Adrian de las Palmas, por un término redondo de este nombre, en la ribera oriental del Ebro, por los muchos prodigios del Santo y por el concurso de los pueblos.

SAN ADRIAN, L. E. de España, prov de Leon, partido de Ponferrada, obisp. de Astorga; quintería de Montes. A. O., 25 vecinos, 94 habitantes, 1 parroquia aneja de Villanueva de Valdueza. Para su situacion (*V. San Esteban de Valdueza*). Está al pie del monte de la Guiana, y corresponde su jurisdiccion al monasterio de San Pedro de Montes, de quien fue parroquia en otro tiempo. Produce centeno, pastos, yerba, ganados y muchas patatas. Dista 3 leguas de la cabeza de partido y 1 de Villanueva. Contribuye 93 rs. 12 mrs. Derec. enag. 10 rs. 25 mrs.

SAN ADRIAN, Sierra elevada entre las provincias de Alava y Guipúzcoa; es parte y continuacion de la gran cordillera del Pirineo, que, bajando con direccion á O. por la provincia de Navarra hasta el valle de Burunda, se prolonga entre aquellas provincias siguiendo la misma direccion, y, continuando con las montañas de Aránzazu hasta el puerto de Arlavan, divide sus términos y jurisdicciones por las cúspides y vertientes. Parece una gran muralla, que de tal manera cierra el paso de estas provincias, que su comunicacion por este lado sería imposible si la industria de los naturales no hubiera vencido los obstáculos de la naturaleza. En la parte mas encumbrada al S., y á 1 legua de distancia de la villa de Cegama, se halla el puerto, en lo antiguo fortaleza de San Adrian, y la famosa peña horadada, punto que sirve de Mojon entre las mencionadas provincias, y adonde se sube desde una y otra parte por una cuesta áspera de 1 legua de camino: se llamó así por estar horadada naturalmente en el espacio de unas 50 varas de largo y como 10 de ancho; en su estremo, á la banda del S., esta horadada artificialmente en 30 pasos de longitud y 15 de latitud, que es lo suficiente para penetrar lo grueso del peñasco, dejando el ámbito necesario al camino y la precisa altura para pasar carruages y personas á caballo, sin tocar en la bóveda. En el cóncavo inferior que mira al N. y á la villa de Cegama, existe una casa llamada venta de San Adrian, y una pequeña ermita, por entre cuyos edificios pasaba el camino real de postas á Francia, y hoy se frecuenta solamente por arrieros y trajineros para Guipúzcoa, Alava y Navarra.

SAN ADRIAN DE JUARROS, L. S. de España, provincia y arzobispado de Burgos, partido de Juarros y la Mata, jurisdiccion de Juarros. A. P., 53 vec., 219 habitantes, 1 parroquia. Situado en terreno elevado y frio, cuyas vertientes septentrionales y orient. van al rio Arlanzon, y las occidentales al rio Arcos, lindando con término de Cuzcurrita, Brieva y Cueva de Juarros. Produce bastante yerba, algunos granos, cáñamo, lino, pastos y ganado lanar. Dista 4 leg. de la capital. Contr. 1,785 rs. 6 mrs.

SAN ADRIAN DEL VALLE, V. E. de España, provincia de Leon, obispado de Astorga, Exenta. Merino; 80 vecinos, 320 habitantes, 1 parr., 1 ermita, 1 pósito. Sit. á 2½ leg. de Benavente, 9de la cap. y 4 de la Bañeza, en medio de estas tres villas y rodeada de viñas y árboles frutales, con una pradera de 2 leguas de largo. Produce trigo, centeno, cebada, frutas, vino y alguna yerba. Desde Benavente a este pueb. se encuentran

Digitized by Google

Villabrazaro, y ½ de legua en seguida el convento de Ntra. Sra. del Valle, Terceros de San Francisco, á pocos pasos de allí San Roman, Paladinos, la Torre, y un poco mas adelante Pobladura, todos con la denominacion del Valle y con iguales ó semejantes productos. A ½ legua de distancia para arriba, se encuentra Saludes de Castroponce; á la derecha Audanzas, y mas arriba de Saludes Pozuelo del Páramo. Contribuye 4,311 rs. 5 mrs. Derec. enagenados 1,653 rs. 1 maravedí.

SAN ADRIAN Y LA LOSILLA, V. E. de España, provincia y obispado de Leon, Exenta. A. O., 33 vecinos, 140 habitantes, 1 parroquia. Situados, San Adrian entre peñas y Losilla sobre ellas. El primero tiene dos fuentes prodigiosas de aguas tépidas, de que se han formado baños, á que concurren muchas gentes con utilidad. Produce granos y pastos. Dista 7 leguas de la capital. Contribuye 1,238 rs. 29 mrs. Derechos enag. 146 rs. 29 mrs.

SAN ADRIANO, L. de España, prov. de Asturias, concejo de Avilés, jurisdiccion de Castrillon (*V. el art. de Navaces*).

SAN ADRIANO, L. de España, prov. de Asturias, concejo de Tineo, parroquia de La Barca (*V. este art*).

SAN AGUSTIN, V. Ord. de España, provincia de Valladolid, partido de la Puebla de Sanabria, priorato de San Marcos de Leon, encomienda de Castro Torafe. A. O., 8 vecinos, 40 habitantes, 1 parroquia aneja de Porto. Situada á 2 leguas de su matriz, en sierras nevadas que dividen la Galicia de Castilla la Vieja a la raya de Portugal. Produce centeno, patatas y ganados.

SAN AGUSTIN, V. S. de Esp., prov. y partido de Madrid, arzobispado de Toledo, A. O., 66 vecinos, 250 habitant., 1 parr., 26 casas, 1 posada, 1 pósito, casa de postas con 8 caballos y parada de diligencia. Prod. granos, vino y bastante ganado lanar. Sit. á 3 ¾ horas de San Sebastian de los Reyes en el camino real, que desde Madrid pasa por Buitrago, á las provincias del Norte y á la frontera de Francia. Está entre los pueblos de San Sebastian y Venturada, donde dan principio las ásperas sierras de la Cabrera con direccion hácia Buitrago. En sus inmediaciones hay mica cristalizada en un granito grueso, granoso, el cual se va convirtiendo poco á poco en una arena gruesa: hay tambien chorlo negro. Dista 5 leguas de la cap., y 2 ½ de Venturada, en cuyo intermedio se pasa un riachuelo por puente y la venta del Molar. Contr. 5,703 rs. 24 mrs. Derec. enag. 1,296 rs. 16 mrs.

SAN AGUSTIN, Feligresía R. de Esp. en Galicia, provincia de Orense, jurisd. de Viana del Bollo, obispado de Astorga. J. O., 7 vecinos, 38 habitantes, 1 parroquia. Su situacion y productos se hallarán en el artículo *Viana del Bollo*. Contr. 120 rs.

SAN AGUSTIN, L. R. de Esp., prov. de Aragon, part. y ob. de Teruel. A. P., 159 vecinos, 636 habitantes, 1 parroquia, 1 pósito. Sit. entre cerros, y en la falda de uno que le defiende de los vientos N. Prod. 11,000 fan. de trigo y cent., 1,600 de cebada y avena; 4,600 cab. de ganado lanar, 1,800 corderos de cría: algo de vacuno y cabrío, y 660 arrobas de lana. Hay muchos montes de pinares que surten de carbon a Valencia, de donde es limítrofe. Industria: algunos telares de lienzos y paños ordinarios que se consumen en el país. Dista 9 leguas de Teruel. Contr. 7,830 reales 24 maravedises.

SAN AGUSTIN, L. S. de España, prov. de Zamora, partido de las villas del Pan, priorato de San Marcos de Leon. A. P., 78 vecinos, 319 habitantes, 1 parroquia, 1 pósito. Situado en un bajo á 1 legua de Villafáfila, y 6 de la capital de la provincia en terreno barrancoso, sobre el camino de Toro á Benavente. Tiene un monte y muchos pastos, y produce granos, legumbres, ganado lanar y caballar, y sus vecinos, entre los que se cuentan un tejedor y un herrero, mantienen 40 pares de bueyes para la labor. Contr. 1,016 reales ¼ maravedises. Derech. enagenados 247 rs. 22 mrs.

SAN AGUSTIN, L. de España, prov. de Ibiza; 138 vecinos, 631 habitantes. Dist. 3½ leguas de la capital.

SAN AGUSTIN, Granj. Ecl. de España, provincia de la Mancha, part. de Almagro.

SAN AGUSTIN DE LLUSANES, L. S. de España, provincia de Cataluña, corregimiento de Manresa, obispado de Vich. A. O., 28 vecinos, 148 habitantes, 1 parr. Sit. en terreno llano. Confina por el E. con Sora, por el S. con S. Boy de Llusanés, los dos del corregimiento de Vich, y Peralta, y por O. con Llusa. Produce trigo y legumbres. Dista 19 ¾ horas de Barcelona, y 12 ¾ de Manresa. Contrib. 4,161 rs.

SAN AGUSTIN EL VIEJO, Despobl. de España, provincia de Salamanca, part.

Digitized by Google

de Ciudad Rodrigo. Sit. al N. de esta Ciudad, junto al arroyo Carazo, que desagua en el Agueda, lindando con término de la Rad, Peripulgar y la Muz. Produce granos, legumbres y pastos. Dist. ½ legua de la cabeza de partido.

SAN AGUSTINO, Ald. S. de España en Galicia, provincia de Lugo, jurisdiccion de Lincara. Es una de las que componen la parroquia de Toiran [*Véase*].

SANAHUJA, V. Ecl. de España, prov. de Cataluña, corregimiento de Cervera, obispado de Seo de Urgel. A. O., 301 vec., 1,495 habitantes, 1 parroquia aneja de Salbanera, 1 convento de frailes Agustinos estramuros, 1 pósito, 5 oratorios públicos. Sit. en la falda de unos cerros donde se conserva una torre del tiempo de los moros, á quien llaman el Castillo, en la cual estaba el palacio del obispo de Urgel y una capilla, que ambos estan en el dia arruinados. Su matriz es de las mismas circunstancias, y dista de ella 1 legua, intermediando el rio Burgos. Prod. trigo, legumb., aceite, seda y vino. Industria: hilados de algodon, errieria, y sacar cera de los panales. Dista 23 horas de Barcelona, y 6 de Cervera. Contr. 25,356 rs 27 mrs.

SAN ALBERTE, Ald. S. de España en Galicia, provincia de Lugo, jurisdiccion de Sarria. Es una de las que componen la parroquia de Viñar de Sarria (*Véase*).

SAN AMANS DE PADROS, Desp. R. y Ecl. de España, provincia de Cataluña, corregimiento de Manresa.

SAN AMARO, Ald. de España, prov. de Asturias, concejo de Avilés, jurisdiccion de Castrillon (*V. el art. de Pillarno*).

SAN AMARO, Ald. S. de España en Galicia, provincia y obispado de Lugo, jurisdiccion de Bóbeda. Es una de las que componen la parroquia de San Martin de Bobeda (*Véase*).

SAN AMARO, Ald. Abad. de España en Galicia, provincia, obispado y jurisd. de Lugo. Es una de las que componen la parroquia de Castro (*Véase*).

SAN ANDRES, Parroquia de España, provincia de Asturias, concejo de Sobrescovio, 1 parroquia que es aneja de Oviñana, y consta de los lugares de Soto, Agues y Manamara. Para sus vec., situacion y prod. [*V. el concejo*].

SAN ANDRES, L. R. de España, prov. de Burgos, partido de Santo Domingo de la Calzada, valle de San Millan, obispado de Calahorra. A. O., 40 vecinos, 156 hab., 1 parroquia. Su contribucion esta incorporada con el valle. Confina por N. con Vadarán, por E. con Villaverde y Tobia, y por O. con San Millan y Berceo [*V. San Millan*]. Dista 17 leguas de la capital.

SAN ANDRES, L. R. de España, prov. y partido de Soria, sesmo de Tera, obisp. de Osma. A. P., 124 vecinos, 457 habitantes, 1 parroquia, 1 ermita propia, y otra comun con Almarza. Sit. entre sierras y mont. á 2 leguas del puerto de Piqueras, muy inmediato á Almarza, que es carretera para Logroño y Vizcaya. Prod. granos y legumbres con escasez, lino, patatas y ganado de toda especie. Industria: telares de lino y lana. Confina por E. con el Cubo, por S. con Tera, por O. con Estepilla, y por N. con el dicho Almarza. Dista ¼ leg. de la capital. Contribuye 1,609 rs. 22 mrs.

SAN ANDRES, L. de España, prov. de Asturias, concejo de Pajares; 7 vecinos, 33 habitantes, parroquia de Parana [*Véase*].

SAN ANDRES, Conc. S. y Abad. de España, provincia de Santander, partido de Liebana, valle de Valdeprado. Reg. P., 29 vecinos, 112 habitantes, 1 parroquia (*V. Liébana, con quien contribuye*). Dist. 22 ½ leguas de Burgos.

SAN ANDRES, Pueb. de España, prov. de Asturias, concejo de Grado, parroquia de Trubia (*V. este art.*).

SAN ANDRES, Ald. S. de España, provincia de Soria, partido de San Pedro, Maurique, obispado de Calahorra, sexmo de Honcala. A. P., 59 vecinos, 396 habit., 1 parroquia aneja de la de San Martin, de la cabeza de partido. Sit. en terreno muy frio, al lado de unas sierras elevadísimas. Produce ganado lanar, granos y frutas (*V. San Pedro Manrique*). Dist. 7 leguas de la capital, y 2 N. de la cabeza de partido con quien contribuye.

SAN ANDRES, Ald. S. de España en Galicia, provincia y obispado de Lugo, jurisdiccion de Neyra de Jusa. Es una de las que componen la parroquia de Santiago de Cobas [*Véase*].

SAN ANDRES, Ald. S. de España en Galicia, provincia de Lugo, jurisdiccion de Buron. Es una de las que componen la parroq. de San Andres de Logares (*Véase*).

SAN ANDRES, Ald. S. de España en Galicia, provincia de Lugo, jurisdiccion

Digitized by Google

de Otero de Rey. Es una de las que componen la parroquia de Oriz [*Véase*].

SAN ANDRES, Ald. S. de España en Galicia, provincia de Lugo, jurisdiccion de Taboada, y una de las que componen la parroquia de Sobrecedo (*Véase*).

SAN ANDRES, Gr. S. de España, provincia de Valladolid, partido de Portillo. A. O., 17 vec., 63 habitantes, 1 parroquia. Sitnada en un alto, cerca del rio Esgueva; linda con Valoria la Buena y Valdecos. Produce trigo, cebada, centeno, avena y ganados. Dista 3 leguas de la capital. Contribuye 420 rs. Derechos enagenados 32 reales 6 maravedises.

SAN ANDRES, Gr. S. de España, provincia y partido de Santander, valle de Cayon; 2 vec., 8 habitantes. Contribuye con el valle.

SAN ANDRES, Dehesa S. de España, provincia y obispado de Zamora, partido de Toro; bañada de S. á O. por el Duero, cuyos brillantes randales, y lo frondoso de sus márgenes, la dan una perspectiva deliciosa. Desde el principio se encuentran muchos sauces, alamos, fresnos y negrillos, cuyo precioso verdor atrae á que aniden, en tiempo de primavera, infinito número de avecillas. El rio es ancho, y se precipita en algunas cascadas: las colinas, que se elevan en lo mas angosto de este territorio, y hacen sus estremos sobre el camino de Zamora, hácia el N., están cubiertas de viñas y frutales: le atraviesa de N. á S. un arroyo, en cuyas dos orillas se registran florestas y sotos de antiquisimos árboles, cuyas espesas ramas forman sombra impenetrable á los rayos del sol en diferentes sitios. Hay pinos corpulentos en la tierra mas suelta de este campo, cuyos pastos mantienen y abrigan gran número de ganado. De las dos casas que tiene esta heredad, la principal es muy capaz y aseada; y todo cuanto aqui se contiene, conspira á recrear el gusto de los hombres. Dista 1 leg. de la cabeza de partido.

SAN ANDRES, Desp. E. de España, provincia de Burgos, jurisdic. de Juarros y la Mata.

SAN ANDRES, Desp. R. de España, provincia de Soria, partido de Agreda.

SAN ANDRES, Desp. S. de España, provincia y partido de Toledo.

SAN ANDRES, Cor. Red. S. de España, provincia de Zamora, partido del Pan.

SAN ANDRES, Term. Red. de España, prov. de Navarra, valle de Elorz, cuarto partido de la merindad de Sanguesa, obispado de Pamplona Está en jurisdiccion del lugar de Torres, al cual pertenece privativamente, y lo baña el rio que corre por el valle, formando aqui un recodo, y luego dirige su curso hacia el N.

SAN ANDRES [SAN PEDRO DE], Felig. Ord. de España en Galicia, provincia y obispado de Lugo, jurisdic. y encomienda de Puerto Marin, San Juan. J. O., 16 vecinos, 74 habitantes, 1 parroquia. Contribuye 288 rs. 16 mrs.

SAN ANDRES (VALLE DE), L. R. de España en Canarias, Isla de Tenerife, con 100 vecinos, 426 habitantes. Dista mas de 2 leguas de Santa Cruz, camino áspero y peligroso. Sit. al E. de la Isla, en terreno alegre, de buen temple, con viñedo y hermosa playa, en la que hay una torre; se llama tambien Valle de Salazar. Tiene una iglesia ayuda de parroquia de Santa Cruz, y A. P.

SAN ANDRES (VILLA DE), L. R. de España en Canarias, Isla de la Palma. Situado al E. de la Isla, á ½ de legua de Sauces, terreno despejado; abunda de aguas y frutas. Tiene A. P., 454 vecinos, 1,839 habitantes, 1 parroq., y 1 convento de frailes, con 4 ermitas, San Sebastian y San Juan Bautista en el pago de los Galguitos, San Pedro en el de las Lomadas, y Nuestra Señora en el del Barranco del agua.

SAN ANDRES DE AFUERA, Ald. S. de España en Galicia, provincia y arzobispado de Santiago, jurisdiccion de la capital. J. O., 114 vecinos, 560 habitantes. Contribuye 103 reales.

SAN ANDRES DE ARROYO, L. R. de España, provincia de Palencia, partido de Reinosa. R. P., 17 vec., 61 habitantes, 1 parroquia. Situado en el valle real de Valderredible, cerca de la carretera que conduce desde Cervera de Rio Pisuerga á Medina de Pomar. Confina por N. con San Cristobal del Monte, por E. con Castrillo de Valdelomar, por S. con San Martin, y por O. con Porquéra. Sus productos son los indicados en el art. Reinosa. Dista 5 leg. de la cabeza de partido. Contr. 699 rs. 33 mrs. Derechos enagenados 10 rs.

SAN ANDRES DE BANSELLS, L. R. de España, provincia de Cataluña, corregim. y obisp. de Vich. A. O., 15 vecinos,

Digitized by Google

78 habitantes, 1 parroquia. Sit. en terreno áspero y montuñoso. Confina por el E. con Oso, por el S. con Castañadell, por O. con Vilanova de San, y por el N. con Caros. Produce trigo, legumbres y maiz. Dista 17 horas de Barcelona, y 4 de Vich. Contribuye 2,231 rs. 16 mrs.

SAN ANDRES DE CHAMOSO [SAN PEDRO DE], Feligr. y Cot. S. de España en Galicia, provincia de Lugo, jurisdiccion de Aday, Merino; 60 vecinos, 306 habitantes, 1 parroquia, que se compone de las aldeas Villapenecepo y Hospital. Para su situacion y productos *(V. Anseau, Santa Catalina de, y San Cristobal de Chamoso)*. Está en terreno llano y despejado, aunque mucha parte de él sin cultivo, por pertenecer al comun: escasea de aguas en el verano. Produce yerba seca, alguna verde, robles, peras, manzanas, sauces, chopos, centeno y cebada, nabos, y muy poco trigo y maiz. Industria: los oficios indispensables a la poblacion. Contribuye 463 rs. 31 mrs. Derechos enagenados 60 rs.

SAN ANDRES DE ESPAR, L. S. de España, provincia de Cataluña, corregimiento de Manresa, subdelegacion de Berga, obispado de Solsona. A. O., 30 vecinos, 147 habitantes, 1 parroquia. Para su situacion *Véase Corriu*. Produce trigo y legumbres. Dista 30½ horas de Barcelona, y 6½ de Berga. Contribuye 2,156 reales 26 maravedises.

SAN ANDRES DE GREJA, L. Ab. de España, provincia de Cataluña, subdelegacion de Berga, corregimiento de Manresa, obispado de Seo de Urgel. A. O., 9 vecinos, 43 habitantes, 1 parroquia. Situado en terreno montanoso, áspero y quebrado. Confina por E. con Baga, por S. con el mismo, por O. con San Martí del Puig, y por N. con Estana y Montalla, los dos del corregimiento de Puigcerdá. Produce trigo y legumbres. Dista 31 horas de Barcelona, y 6 de Berga. Contribuye 1,308 rs. 30 mrs.

SAN ANDRES DE GURP, L. R. de España, provincia de Cataluña, corregimiento y obisp. de Vich. A. O., 85 vecinos, 419 habitantes, 1 parroquia. Produce trigo, legumbres y maiz. Dista 16 horas de Barcelona, y 1 de Vich. Contribuye 18,182 rs. 16 maravedises.

SAN ANDRES DE LUENA, Ald. R. de España, provincia, obispado y partido de Santander, valle de Toranzo [*Véase San Miguel de Luena, coto*, con quien contribuye].

SAN ANDRES DE MONTE ARADOS, L. S. de España, provincia, arzobispado y partido de Burgos, valle de Sedano. R. P., 73 vecinos, 296 habitantes, 1 parroquia. Sit. de una manera estraña, en el declive de la peña que hace parte del monte que llaman la Lora, con muy poca tierra cultivable en el hondo, pero alguna mas, y no mala, sobre la misma Lora. Prod. trigo, cebada, avena, yeros, legumb; y tiene mucho ganado lanar, cabrío, de cerda y vacuno, con algunos colmenares. Dista 7 leg. de la capital, 1 de Valdeajos, ¼ de Ceniceros, otra ½ de Moradillo del Castillo, y 1 de Sargentes de la Lora. Contribuye 571 reales 27 maravedises. Derechos enagenados 96 rs. 30 maravedises.

SAN ANDRES DE MONTECILLO, Desp. R. de España, provincia de Palencia, partido de Reinosa. Para su situacion, productos y contribucion [*Véase el art. Valderredible, valle*]. Dista 5 leguas de la cabeza de partido.

SAN ANDRES DE MONTEJOS, L. E. de España, provincia de Leon, partido de Ponferrada, abadía de Carracedo. A. P., 42 vecinos, 160 habitantes, 1 parr, 1 pósito. Situado á orillas del rio Sil; lindando con términos de Bárcena, Cortiguera y Posada del Rio. Produce leña, castañas, avellanas, centeno, patatas, lino, y yerba para el ganado lanar y cabrío. Dista 1 legua N. de la cabeza de partido. Contr. 2,467 rs. 4 maravedises. Derechos enagenados 2 rs. 32 maravedises.

SAN ANDRES DE PALOMAR, V. R. de España, provincia de Cataluña, corregimiento y obispado de Barcelona. A. O., 643 vecinos, 3,209 habitantes, 1 parroquia. Situada en terreno llano, cerca del rio Besos. Confina por el E. con Sta. Coloma de Gramanet y San Adriá de Besós, por S. con San Martí, por O. con Orta, y por N. con Vallbona del corregim. de Mataró. Prod. trigo, legumbres y vino. Industria: fábricas de blondas, y obrajes de cáñamo. Dista 1 hora de Barcelona. Contr. 47,514 rs. 24 maravedises.

SAN ANDRES DE PRUIT, L. S. de España, provincia de Cataluña, corregimiento y obispado de Vich. A. O.; el número de vec. va con San Juan de Fabregas. Situado en terreno llano. Confina por el E.

Digitized by Google

con San Feliú de Pallarols, corregimiento de Gerona, y San Martí Sacalm; por S. con San Juan de Fabregas; por O. con San Llorens dels Dosmuns y Cabrera; y por N. con Falgas, corregimiento de Gerona. Produce trigo. Dista 20 hor. de Barcelona, y 5 de Vich. Contribuye 6,584 rs.

SAN ANDRES DE PUIGDALBA, L. R. de España, provincia de Cataluña, corregimiento de Villafranca, obispado de Barcelona. A. O., 26 vec., 123 habitantes, 1 parroquia, aneja de Sante Fe, de este mismo corregimiento. Situado en terreno llano, aunque por algunas partes escabroso, á ½ leg. de su matriz, en cuyo intermedio se pasan 2 torrentes. Conf. por E. y S. con Foutrubi, y por O. y N. con Belibey. Prod. trigo, cebada, avena, aceite, legumbres y vino. Industria: fabrica de aguardiente. Dista 11 hor. de Barcelona, y 1½ de Villafranca. Contribuye 1,335 rs. 18 mrs.

SAN ANDRES DE RABANEDO, L. R. de España, provincia, partido y obispado de Leon, hermandad de Bernesga de abajo. A. P., 54 vecinos, 224 habitantes, 1 parroquia. Este pueblo es uno de los cuatro que, con la villa de Ferral, Villavaltér y Trobajo del Camino, componen esta hermandad, que se estiende á ½ legua O. y ¼ de leg. N. de Leon, en una altura que domina una hermosa ribera que tiene hácia el E. Aquí se reune la hermandad como cabeza suya, y serian muy felices sus habitantes, si fuesen mas aficionados al trabajo, y no malgastasen en la ciudad el producto de los efectos que llevan á vender a ella. Produce trigo, y mas centeno; bastante buen lino, garbanzos, legumbres, toda clase de hortalizas, y escelentes frutas. Las mugeres se ocupan en hilar para vender en crudo; y para las ferias de Ramos y S. Juan echan y blanquean bastante hilo para calcetas (*Véase Bernesga, valle*). Contribuye con la hermandad.

SAN ANDRES DE RABÓS, L. R. de Esp., provincia de Cataluña, corregim. y obispado de Gerona. A. O., 25 vecinos, 128 habitantes, 1 parroquia. Situado en terreno llano. Confina por E. con el Medina, por S. con San Julia de Ramis, por O. con Rindellots de la Creu, y por N. con Cornellá y San Audres del Terri. Prod. trigo, legumbres, vino y aceite. Dista 22 horas de Barcelona y 2½ de Gerona. Contr. 5,400 rs. 30 maravedises.

SAN ANDRES DE SALOU, L. R. de España, provincia de Cataluña, corregim. y obispado de Gerona. A. O., 35 vecinos, 179 habitantes, 1 parroquia. Situado en terreno llano. Confina por el E. con Casa de la Selva, por S. con Caldas de Malavella, por O. con Riudellots de la Selva, y por N. con Campllonch. Produce trigo, legumbres, vino y aceite. Dista 18 horas de Barcelona y 2½ de Gerona. Contr. 6,467 reales 4 maravedises.

SAN ANDRES DE SERANTES, Parroquia de España, provincia de Asturias, concejo de Castropól, obispado de Oviedo; 1 parroquia, 274 vecinos, 1,327 habitantes. Consta de los lugares de Santa Gadea, Villamil, Casteada, Caorza, Carnayo, Nogueiras, Pedralba, Calambre, Cacabelos, Villanueva, Cabo de Villa, Barreyro, Calbayal, Orjales, Buenavista, Grandela, Brañela, Peña de Cabras, Acebedin, Campon, Rio Cabo, Jarias, Valle de S. Agustin (el), Castrabaselle, Momian, Barrosa, Tomares, Taren, Acevedo, Villar y Beyriz, cuyos vecindarios se veran en sus artículos. Dista 1 legua de Figueras y 1½ del puente de Porcia. Contribuye 1,869 reales 11 mrs. Derechos enagenados 80 rs. 17 maravedises.

SAN ANDRES DE SOBREBARCENA, Aldea de España, provincia de Asturias, concejo de Tineo, parroquia de Barcena, San Miguel de (*V. este art.*).

SAN ANDRES DE SOCARRATS, L. R. de Esp., provincia de Cataluña, subdelegacion de Camprodon, correg. de Vich, obispado de Gerona. A. O., 35 vecinos, 180 habitantes, 1 parroquia. Sit. en terreno montañoso, aunque de buena calidad. Confina por el E. con San Juan las Fonts, corregimiento de Gerona; por S. con Olot, por O. con Santa Margarida de Biana, y por N. con Capsech. Produce trigo y legumbres, Dista 25¼ horas de Barcelona y 4 de Camprodon. Contribuye 4,325 rs. 10 maravedises.

SAN ANDRES DEL CONGOSTO, L. S. de España, provincia y partido de Guadalajara, tierra de Jadraque, obispado de Sigüenza. A P., 65 vecinos, 290 habitantes, 1 parroquia, 1 pósito. Situado en una ladera, al pie de las sierras de Alto Rey, con quien confina por el N. Le baña el rio Bornova por el O. Linda por el E. con la Tova, y al S. con Carrascosa. Produce algunos granos,

Digitized by Google

y se crian ganados. Dista 7 leguas de la capital. Contribuye 833 reales 20 mrs.

SAN ANDRES DEL REY, V. R. de Esp., provincia y partido de Guadalajara, arzobispado de Toledo. A. O., 77 vecinos, 340 habitantes, 1 parroquia. Situada en terreno alto, aspero y silíceo. Confina por el E. con Budia, por el S. con Peñalver, por O. con Yélamos, y con Romancos por el N. Produce granos, y se crian ganados. Dista 4 leguas de la capital, y 2 de camino militar de Fuente la Encina. Contrib. 2,209 rs. 24 maravedises.

SAN ANDRES DEL TERRI, L. R. de Esp, provincia de Cataluña, corregim. y obispado de Gerona. A. O., 18 vecinos, 86 habitantes, 1 parroquia. Sit. en terreno llano, á la orilla del rio Ter, confinando por el E. con Medina, por el S. con San Andres de Rabós, por O. con Cornella, y por N. con Santa Leocadia del Terri. Prod. trigo, legumbres, vino y aceite. Dista 23 horas de Barcelona y 3 de Gerona. Contr. 2,461 reales 12 mrs.

SAN ANDRES DE LA BARCA, V. R. de Esp., provincia de Cataluña, corregimiento y obispado de Barcelona. A. O., 138 vecinos, 700 habitantes, 1 parroquia. Sit. en una llanura á orillas del rio Llobregat, en la carretera de Madrid á Barcelona. Confina por el E. con Castellbisbal y Papiol, por el S. con Corbera, por O. con el mismo y con Castellví, y por el N. con Martorell y Castellbisbal. Produce trigo, legumbres, vino, cañamo, fruta, verdura, seda y un poco de aceite. Dista 4 horas de Barcelona. Contribuye 10,910 reales 28 maravedises.

SAN ANDRES DE LA CANDUELA, Despoblado R. de Esp., prov. de Palencia, partido de Carrion, concejo de la Peña.

SAN ANDRES DE LA REGLA, L. S. de Esp., provincia, obispado y partido de Leon, jurisdiccion de Cea. A. P., 32 vec., 127 habitantes, 1 parroquia. Situado al E. de la Cueza, y en su término nace el rio llamado Rioseco. Produce trigo, centeno, cebada y avena; poco lino y legumbres; ganadear. Industria: telares de lienzos y estameñas para el consumo. Dista 11 leg. de la capital, 2 N. E. de Cea y 3½ de Sahagun. Contribuye 751 reales 30 mrs.

SAN ANDRES DE LA REPRESA, Despoblado S. de España, prov. de Valladolid, partido de Rioseco.

SAN ANDRES DE LAS FUENTES, L. Ecl. de Esp., provincia de Leon, part. de Ponferrada. Exento. A. O., 29 vecinos, 107 habitantes, 1 parroquia que tiene por aneja la de San Facundo, en cuyo artículo se hallará su situacion y productos. Dista 4 leguas de la cabeza de partido. Contrib. 1,439 reales 22 mrs.

SAN ANDREU DE BESTRACA, Aldea S. de Esp., provincia de Cataluña, correg. de Figueras, obispado de Gerona [*Véase Bestraca y San Miguel de Pera de quien es sufraganea*].

SAN ANIOL DE FINESTRAS, BAILIA DE FINESTRAS, L. S. de España, provincia de Cataluña, corregim. y obisp. de Gerona. A. O., 50 vecinos, 243 habitantes, 1 parroquia. Produce trigo, legumbres, vino y aceite. Dista 26 horas de Barcelona y 6 de Gerona. Contrib. 4,999 reales 14 maravedises.

SAN ANTOIÑO, Jurisdic. S. de Esp. en Galicia, provincia y obispado de Tuy. Comprende cuatro feligresias que son; Sta. Maria de Guizan, San Salvador de Louredo, San Miguel de Pereiras y S. Martin de Tameiga, en cuyos respectivos artículos puede verse su poblacion, situacion, productos, industria y contribucion. Dista 3 leguas de la capital y 13 de Santiago.

SAN ANTOIÑO, Coto redondo S. de España en Galicia, provincia y obispado de Lugo, jurisdiccion de Aboime, San Juan de, de quien es anejo. (*Véase*).

SAN ANTOLI DE VILANOVA, L. S. de España, provincia de Cataluña, corregimiento de Cervera, obispado de Vich. A. O., 26 vecinos, 126 habitantes, 1 parr. Sit. en un cerro. Produce trigo, legumbres y vino. Dista 20 horas de Barcelona y 2½ de Cervera. Contribuye 3,710 reales 4 maravedises.

SAN ANTOLIN, Parroquia de España, provincia de Asturias, concejo de Ivias, obispado de Oviedo; 1 parroquia, 180 vec., 893 habitantes. Consta de los lugares de Valbalez, Maurertan, Tolgueras, Liuares, Pradias, Andeo, Valdeis, Sedoiro, Paneda, Busto, Peliceira, Asandojo, Tolgoso, Uris, Calabres, Marcellana, Villagene, Terreira, Bou, Quantas y Caldevilla, cuyos vecindarios se veran en sus artículos. Contribuye 1,198 rs. 23 maravedises.

SAN ANTOLIN, Parroquia de España, provincia de Asturias, concejo de Navia;

Digitized by Google

1 iglesia matriz, 9 ermitas, 73 vecinos, 349 habitantes. Comprende los lugares de Talarero, Armental y Salcedo, cuyos vecindarios se verán en sus artículos.

SAN ANTOLIN, Feligr. Ab. de España en Galicia, provincia de Lugo, jurisdiccion de Samos. A. O., 6 vecinos, 32 habitantes, 1 parroq. que se compone de la aldea Santa Eufemia. Situada entre los rios Neira y Sarria, lindando con términos de Gallegos, Rubin y Seteventos, y de iguales ó semejantes productos á este. (*Véase*). Contrib. 366 rs. 11 mrs.

SAN ANTOLIN, L. de Esp., provincia de Asturias, concejo de Salas; 16 vecinos, 77 habitantes, 1 parroquia hijuela de Dorigas, San Justo de las, (*Véase*). Contribuye 49 rs. 26 mrs.

SAN ANTOLIN DE BEDON, Parroq. de España, provincia de Asturias, concejo y arciprestazgo de Llanes, arcedianato de Villaviciosa, priorato de San Salvador de Celorio; 78 vecinos, 382 habitantes en toda la feligresía, 1 iglesia matriz, y 1 ermita ó capilla. Sit. á la derecha del camino real de la costa, y orillas del rio de su nombre, en una hondonada rodeada de sierras por E., O. y S. Bañala el mar por N.; confina por S. con Posada, por E. con Barro, y por O. con Hontoria y Nueva, estendiéndose por estos puntos como $\frac{1}{4}$ legua: se compone de los lugares de San Martin, Rales y Naves. La iglesia matriz se halla en despoblado y orillas del mencionado rio. En el lugar de Naves se halla la ermita de Santa Ana, y se trata de darla proporcionada capacidad para ejercer en ella el servicio parroquial con respecto á estos vecinos, á causa de que mediando entre este lugar y la matriz el rio San Antolin, se impide muchas veces la comunicacion; y asi lo ha resuelto ya el tribunal eclesiástico del obispado. Se cogen en toda la feligresía 1,500 fanegas de maiz y 100 de trigo. La hijuela de su mismo nombre tiene 16 vecinos, que contribuyen con 49 rs. 26 mrs. Dista 1 $\frac{1}{2}$ leguas al O. de la villa de Llanes.

SAN ANTOLIN DE TOQUES, Jurisdiccion Ecl. de Esp. en Galicia, provincia y obispado de Lugo. Se compone de 10 feligresías, á saber: San Miguel de Agra, Santa Mariña de Brañas, Santa María da Capela, San Pedro de Folladela, Santo Tomé de Mangueiro, San Pedro de Meire, Santa Eufemia y San Julian do Monte, Santa María de Ordes y San Payo de Paradela, en cuyos respectivos artículos puede verse su poblacion, situacion, productos y demas circunstancias. Dista 6 leguas de la capital y 9 de Santiago.

SAN ANTON, Arrabal R. de España, provincia de Murcia, partido, obispado y campo de Cartagena. A. P., 264 vecinos, 1,163 habitantes, 1 parroquia. Su situacion y productos se hallaran en el artículo Cartagena.

SAN ANTON, Ald. Ecl. de España en Galicia, provincia y arzobisp. de Santiago, pertenece ente á la parroquia de Arca; 3 vecinos, 16 habitantes. [*V. Arca*].

SAN ANTON, Aldea de España en Galicia, provincia y arzobispado de Santiago, jurisdiccion de Bendaña. Es una de las que componen la parroquia de Arca (*Véase*).

SAN ANTON, Barrio de España, provincia de Soria, partido de Logroño, valle de Ezcaray, á cuya villa pertenece.

SAN ANTONIO ABAD, Isla de España en el Océano Cantabrico, unida con la costa de Guetaria, provincia de Guipúzcoa, por medio de un muelle donde se forma puerto para lanchas, que en la baja mar quedan en seco. Es alta, y en su cumbre tiene 2 ermitas. Hay en ella dos baterías, una con 4 y otra con 8 cañones: su largo es como de 600 varas, y su ancho como de 400.

SAN ANTONIO ABAD, Caserío de España, provincia de Ibiza; 155 vecinos, 770 habitantes. (*V. la descripcion de Ibiza*). Dista 2 y $\frac{3}{4}$ leguas de la capital.

SAN ANTONIO ó CORCONTE, Venta de España, provincia de Palencia, partido de Reinosa; 1 vecino, 4 habitantes. [*V. Corconte*]. Dista 3 leguas de la cabeza de partido. Contribuye 325 rs. 11 mrs.

SAN ANTUIÑO, Aldea S. de España en Galicia, provincia de Lugo, jurisdiccion de Saviñao. Es una de las que componen la parroquia de Santiago de Louredo (*Véase*).

SAN ASENSIO, V. R. de España, provincia de Burgos, partido de Sto. Domingo de la Calzada, junta de Valpierre, obispado de Calahorra. A. O., 484 vecinos, 1,913 habitantes, 1 parroquia. [*V. Valpierre*]. Sit. en terreno llano, y por su término, que tiene una legua de longit. y otra de latitud, pasa el rio Ebro al N. y el Negerilla al E. Confina por N. con el rio Ebro y la villa de San Vicente, á distancia de $\frac{1}{2}$ legua; por O. con Cenicero, á 2; por S. con Ormilleja,

Digitized by Google

á 1 legua; y por O. con Briones, á otra. En su término, á distancia de cuarto y ½ de esta villa, hay un convento de Gerónimos que llaman de Ntra. Señora de la Estrella, por una santa imágen que allí se venera, y dicen fue aparecida en una encina que aun hoy se conserva. Produce vino y algo de trigo. Industria: telares de lienzo. Dista 16 leguas de la capital y 4 E. de la cabeza de partido. Contribuye 24,815 rs 7 mrs. Derechos enagenados 8,610 rs. 29 mrs.

SAN ASENSIO, Barrio de España, provincia y arzobispado de Burgos, partido de Santo Domingo de la Calzada, valle de Ezcaray. Es uno de los siete que componen la villa de Ojacastro (*V. esta villa*); pero en el sitio donde el barrio de San Asensio está fundado, hubo antiguamente un monasterio con el título de San Salvador, que estaba anejo al monasterio de San Millan, y dedicado á la Ascension del Señor. Los vecinos de Avalillo se trasladaron á este sitio, y fundaron una nueva poblacion, que del dicho título de la Ascension, vino poco á poco á corromperse, y llamarse, como hoy, San Asensio.

SAN BARTOLOMÉ, Parr. de España, provincia de Asturias, concejo y arciprestazgo de Miranda (*V. este art.*), donde está incorporada su poblacion.

SAN BARTOLOMÉ, L. S. de España, provincia y obispado de Avila, partido de Piedrahita, sexmo de la Ribera. A. P.; 36 vecinos, 151 habitantes, 1 parroquia aneja de Navaelperal. Situado á la falda S. de una sierra, que da vista á la de la Sierra Nevada de Gredos, y cercada de otras, cuyas cumbres estan cubiertas de nieve hasta fines de mayo, por cuyo motivo, y el estar rodeada de muchos hoyos y barrancos, es poco agradable este terreno. Está entre los rios Alberche y Tormes, cerca del nacimiento de este último, lindando con términos de su matriz, la Rivera y Navacepeda de Tormes. Produce trigo tremesino, cent., lino, garbanzos, patatas y alguna fruta de invierno.

SAN BARTOLOMÉ, L. S. de España, provincia de Soria, partido de Logroño, tierra de Jubera. A. P., 24 vecinos, 104 habitantes, 1 parroquia. Situado á orilla del rio Leza, que, unido con el Jubera, desagua en el Ebro, al pie del monte Peñueco, lindando con términos de San Martin, Leza y Clavijo. Produce granos, vino, yerba y leña. Dista 4 leguas de la cabeza de partido.

SAN BARTOLOMÉ, L. S. de España, provincia de Valladolid, partido de Rueda del Almirante. A. P., 33 vecinos, 127 hab., 1 parroquia. Dista 24 leguas de la capital. Contribuye 1,119 rs. 24 mrs

SAN BARTOLOMÉ, L. S. de España en Canarias, obispado de idem, isla de Lanzarote. A. P., 309 vecinos, 1,236 hab., 1 parroquia que comprende los pueblos de Mosaga, Montañablanca y Dime. Situado á 1½ legua S. O. de la villa de Tegüise.

SAN BARTOLOMÉ, L. de Esp., provincia de Asturias, concejo de Nava, parroquia de Nava, San Bartolomé (*V. este artículo*). En este lugar se celebra, todos los sabados de cada semana, un mercado, el que es muy concurrido: es peculiar de esta la fabrica de baños ó harneros para limpiar todo género de granos. Contribuye 3,000 rs. 20 maravedises.

SAN BARTOLOMÉ, L. de Esp., prov. de Asturias, concejo de Salas; 26 vecinos, 125 habitantes, parr. de Camuño [*Véase*].

SAN BARTOLOMÉ, L. de Esp., prov. de Asturias, concejo de Pravia, parroquia de Villavaler (*V. este art.*).

SAN BARTOLOMÉ, L. S. de España, provincia de Salamanca, partido de Bejar, cuarto de la Sierra, obispado de Plasencia. A. P., 97 vecinos, 396 habitantes, 1 parroquia. Su situacion y productos se hallarán en el artículo *Becedas*. Dista 11 leg. de la capital. Contr. 2,595 rs. 21 mrs. Derechos enagenados 210 rs. 17 mrs.

SAN BARTOLOMÉ, Granja R. de España, provincia y tierras de Soria, sexmo de Frentes.

SAN BARTOLOMÉ, Granja S. de España, provincia de la Mancha, partido de Alcaráz, término de Munera.

SAN BARTOLOMÉ, Caserío R. de España, provincia y partido de Cuenca. Dista 11 leguas de la capital.

SAN BARTOLOMÉ DE CORNEJA, V. S. de España, provincia y obispado de Avila, exenta. A. O., 20 vecinos, 77 hab., 1 parroquia, 1 pósito. Situada en el valle llamado de Valdecorneja, cercado casi por todas partes de altas montañas, lindando con los pueblos de el Miron, la Horcajada, la Casa, Cañada, Pesquera y otros. Prod. trigo, garrobas, centeno y pastos. La estension de su término es de 436 fan.; 381 de tierras cultivadas, de las cuales 160 de

Digitized by Google

segunda suerte, destinadas á cent. y garr.; 281 de tercera, á centeno; fertilidad general 5 por 1; tierras que se siembran cada año 190; que descansan 2 años 261, empleadas en granos 381; en pastos naturales 56; cultivadas por sus propietarios 90; por arrendadores 291; de mayorazgos, cultivadas 70; de capellanías, cultivadas 182; de comunidades religiosas, cultivadas 39. Es pueblo escaso de agua. Dista 10 leguas de la cap. Contr. 1,202 rs. 7⅛ mrs.

SAN BARTOLOMÉ DE LLORIANA, Parroq. de España, provincia de Asturias, concejo de Oviedo; 30 vecinos, 143 habitantes. Comprende los lugares de Llampaniga, Llubrio, Pasebal, Malpique, Toboriso y Cabanas de Santin, cuyos vecindarios se verán en sus respectivos art.

SAN BARTOLOMÉ DE OCTUR, Parr. de España, provincia de Asturias, concejo de Valdés; 55 vecinos, 270 habit., 1 parr. Consta de los lugares de Canedo y Subugo, cuyos vecindarios se verán en sus respectivos artículos. Hay en esta parroquia un priorato de la religion de San Benito. Sit. en terreno llano, apacible y alegre, y abundante en maiz, trigo, cebada, centeno, habas, y todo género de legumbres. Conf. por O. con el concejo de Navia.

SAN BARTOLOMÉ DE PINARES, V. S. de España, provincia, obisp. y partido de Avila, sexmo de Santiago. A. O., 256 vecinos, 1,031 habitantes, 1 parr., 2 ermitas extramuros, 1 pósito. Situada en una hondonada, rodeada de cerros, cubiertos de pinos por la parte del S. y N. Produce lino, trigo, centeno, cebada, algarrobas, legumbres, vino, pastos y ganados. Confina con Cebreros, el Tiemblo, y Hoyo de Pinares. Industria: fábrica de curtidos y arrieria. La estension de su término es de 4,060 fan.; 2,340 de tierras cultivadas y 1,370 de incultas; de las cultivadas, 218 de segunda clase, destinadas á cent. y trigo; 2,122 de tercera, á centeno y garrobas; fertilidad general 5 por 1; tierras incultas cultivables 600; 100 de segunda suerte y 500 de tercera; tierras incultivables 800; que se siembran cada año 800; que descansan 2 años 1,500; empleadas en granos 2,100; en legumbres 6; en primeras materias 100; en vinas 133; en pastos naturales 76; tierras concejiles 544; regadias 218; cultivadas por sus propietarios 1,400; por arrendadores 940; de capellanías, cultivadas 402. Dista 3½ leg. de la capital y 2½ de Cebreros (*V. este art.*). Contribuye 7,473 rs. 7 mrs. Derec. enag. 1,213 rs. 19 mrs.

SAN BARTOLOMÉ DE PIÑEIRA, Parr. de España, provincia de Asturias, concejo de Castropól; 16 vecinos, 79 hab., 1 parroquia. Dista ¼ de legua de Figueras y 2 leg. del Puente de Porcia. Contribuye 499 rs. 28 mrs. Derec. enag. 18 rs. 14 mrs.

SAN BARTOLOMÉ DEL CUETO, Cerro de España en la provincia y partido de Leon, jurisdiccion de la Cepeda. Este cerro es redondo y muy elevado, y en su cima hubo un convento ó monasterio de Caballeros Templarios, que, despues de su estincion, se agregó á la orden de S. Juan de Jerusalem. Tenia el nombre que conserva hoy el cerro, y permaneció la iglesia, celebrandose en ella el Santo Sacrificio de la Misa hasta el año de 1760, y despues se abandonó todo. Hace algunos que aun se conservaba bastante bien, pues solo le faltaban las puertas, teniendo un portillo hácia la parte del N. Era de una arquitectura singular, pues formaba un óvalo con su crucero perfecto, elevándose los arcos sobre dos columnas gruesas que estaban al frente de la entrada que caia hácia la parte del S. Tenia la particularidad de no tener una sola pieza de madera, ni una teja, pues todo ello estaba hecho y cubierto de bóveda de piedra y argamasa, acaso de mas de dos varás de espesor para que las aguas no le penetrasen, pero habiendo quedado todo abandonado, en el dia se halla destrozado. La circunferencia de este cerro está poblada de varios lugares, que son: Requejo y su barrio Corus, Culebros, Villameca, Oliegos y Barrios de Nistoso.

SAN BARTOLOMÉ DE GRAU, L. S. de España, provincia de Cataluña, corregimiento y obisp. de Vich. A. O., 105 vec., 527 habitantes, 1 parroquia. Sit. en terreno montañoso, aspero y quebrado. Conf. por E. con Vespella y San Julia Sasorba, por S. con Santa Eularia de Ruiprimer, por O. con Caravall, Orista y Aulest, corregimiento de Manresa, y por N. con San Martí de Sobremunt. Produce trigo. Dista 17 horas de Barcelona y 2 de Vich. Contr. 8,043 rs. 24 mrs.

SAN BARTOLOMÉ DE LAS ABIERTAS, L. R. de España, provincia y arzobispado de Toledo, partido de Talavera. A. P., 173 vecinos, 576 hab., 1 parroquia,

Digitized by Google

pósito. Situado en una llanura elevada; confina por el N. con Talavera, al E. con las Abiertas, al O. con Alcaudete y al S. con Santa Ana. Dista 3 leguas de la cabeza de partido. Contribuye 5,239 rs. 4 mrs.

SAN BARTOLOMÉ DE LAS TORRES, Aldea S. de España, provincia y arzobispado de Sevilla, part. de Ayamonte. A. P., 115 casas, 252 vec., 775 habitantes, 1 parroquia, 1 pósito. Sit. al E. de Villanueva de los Castillejos, y es el primero de la sierra llamada de Andévalo; tiene á la izquierda la Sierra Morena, y a 2 leguas O. del Granado, en una llanura. Confina por E. con Gibraleon á 2 leguas, por S. con Cartaya á 3, por O. con Castillejos a 3, y por N. con el Alosno á 2. Produce ganado lanar, cabrio y vacuno; bellota, miel y granos. Industria: arriería para Portugal. Dista 18 leguas de la capital, desde la cual á Trigueros se cuentan 16½ hor. de camino militar, y 5½ desde aqui a San Bartolomé, atravesando el rio Odiel y pasando por Gibraleon. Contr. 6,243 rs. 27 mrs. Derechos enagenados 1,734 rs. 21 mrs.

SAN BARTOLOMÉ DE LOS MONTES, L. R. de España, prov. y obispado de Santander, part. de Laredo, merindad de Trasmiera, junta de Boto. Proc. P., 38 vecinos, 138 habitantes, 1 parroquia [*V. Secadura*]. Dista 22½ leguas de Burgos. Contribuye con la junta.

SAN BARTOLOMÉ, CALDERETAS Y FLORIDA, L. S. de Esp. en Canarias, isla de Lanzarote; A. P.

SAN BARTOMEU DE VALLBONA, L. S. de España, provincia de Cataluña, corregimiento de Villafranca, obispado de Barcelona. A. O., 80 vec., 404 habitantes, 1 parroquia. Sit. en terreno llano, rodeado de barrancos; confina por E. con Piera, por S. con Cabrera, por O. con Capelladas y Pobla de Claramunt, y por N. con Castelloli. Produce trigo, legumbres y vino. Industria: aguardiente. Dista 11 horas de Barcelona y 6 de Villafranca. Contribuye 4,633 rs. 20 mrs.

SAN BELLIN, Despoblado S. de Esp., provincia y partido de Salamanca, cuarto de Cantalberque; 1 vecino, 4 habitantes. Situado al S. de Añaya de Alba, en la carretera que conduce desde Montes Claros á Salamanca por los puertos del Pico y Bechia. Produce granos, ganado y leña. Dista 6½ leguas de la capital.

SAN BENITO, L. R. de España, provincia de Estremadura, partido y obispado de Badajoz, jurisdiccion de Olivenza. A. P., 45 vecinos, 215 habitantes, una parroquia (*V. Olivenza*). Dista 5 leguas de la capital, 1 de la cab. de la jurisdiccion. Contribuye 922 rs. 16 mrs.

SAN BENITO, Ald. de España, prov. de la Mancha, part. de Almagro, término de Almodovar; A. P.

SAN BENITO, Desp. S. de España, provincia de Toledo, partido de Ocaña.

SAN BENITO DE BAGES, Monasterio de España, provincia de Cataluña, corregimiento de Manresa. Es de monges Benitos de la congregacion de San Mauro, y está situado á 1 legua N. E. de esta última ciudad, y 1½ de Cellent, en un valle inmediato al rio Llobregat: en su iglesia se venera la cabeza de San Valentin, cuya fiesta se celebra el dia 14 de febrero, con gran concurso de gentes que acuden á adorar tan preciosa reliquia.

SAN BENITO DE LA VALMUZA, Alquería R. de España, provincia y partido de Salamanca, cuarto de Baños; 2 vecinos, 8 habitantes. Situada á orilla del rio de su nombre, en terreno montuoso, lindando con términos de Valverde, Torrecilla de San Benito y el Gejo. Produce granos, algarroba, garbanzos, fruta, bellota, pastos y ganados. Dista 2 leg. de la capital. Contribuye 467 rs. 1 mr.

SAN BERISIMO, Ald. S. de España en Galicia, provincia y obisp. de Lugo, jurisdiccion de su nombre. J. O., 48 vecinos, 242 habitantes: es aneja de Santiago de Triacastela, en cuyo artículo se hallará su situacion y productos.

SAN BERISIMO, Ald. Ab. de España en Galicia, provincia de Lugo, jurisdiccion de Samos, y una de las que componen la parroquia de Piñeira (*Véase*).

SAN BERNABÉ, Ald. S. de España en Galicia, provincia de Lugo, jurisdiccion de Valeyra. Es una de las que componen la parroquia de Martin (*Véase*).

SAN BERNARDO, Monasterio de Esp., provincia de Asturias, obispado de Oviedo; 11 vec., 53 habitantes. Contribuye 777 rs. 21 mrs. Derechos enag. 177 rs. 22 mrs.

SAN BLAS, L. S. de España, provincia de Zamora, partido de Alcañices, vicaría de Alba y Aliste, arzobispado de Santiago. A. P., 35 vec., 152 habitantes, 1 parroquia

Digitized by Google

aneja de Ribas, 1 pósito. Sit. en un llano profundo cercado de grandes alturas, junto al cual pasa un arroyo con agua de buena calidad. Su término produce trigo barbilla, algun vino y miel de mala calidad, ademas de los otros artículos comunes á todos los pueblos del partido. Dista 10 leguas de la capital, 3 de la cabeza de partido y 1 de la matriz. Contribuye con la cuadrilla de su partido.

SAN BLAS, L. de España, provincia de Asturias, concejo de Quirós, parroquia de Llanuces (*V. este art.*).

SAN BLAS, Granja S. de España, provincia de la Mancha, partido de Alcaráz, término de Bienservida.

SAN BOAL, L. S. de España, provincia y obisp. de Segovia, vicaria de San Isidro de Dueñas, partido de Cuellar. A. P., 81 vecinos, 350 habitantes, 1 parroquia. Sit. á orillas del rio Pirón, entre pinares, en terreno arenoso y poco feraz: las casas son de tierra y madera. Produce algun trigo, cebada y centeno; piñones, pez y resina. Sus moradores son pobres, y durante mas de cien años no hubo ninguna poblacion, hasta que en el de 1714 se les dió posesion del térm. á los nuevos repobladores. Dista 8 leguas de la capital. Contribuye 1,968 rs. 12 mrs. Derec. enag. 310 rs. 15 mrs.

SAN BOAL, Despob. Ab. de España, provincia de Palencia, partido de Carrion, concejo de la Sopeña. Dista 7 leguas de la cabeza de partido.

SAN BOULO, Aldea R. de España en Galicia, prov. de Betanzos, jurisdiccion de Caabeiro; 14 vecinos, 65 habitantes.

SAN BOY ó SAN BAUDILIO DE LLOBREGAT, L. R. de España, provincia de Cataluña, corregimiento y obispado de Barcelona. A. O., 498 vec., 2,751 habitantes, 1 parroquia, 1 convento de frailes servitas. Sit. á la márgen izquierda del rio Llobregat, cerca de su embocadura en el Mediterráneo; confina por el E. con Cornellá y Prat (lo); por S. con este último, por O. con Viladecans y San Climent, y por N. con Sta. Coloma de Cervelló y San Juan Despi. Prod. trigo, legumbres y vino. Industria: fábrica de blondas. Dista 2 horas de Barcelona. Contribuye 39,643 rs. 26 mrs.

SAN BOY DE LLUSANÉS, L. R. de España, provincia de Cataluña, corregim. y obispado de Vich. A. O., 128 vecinos, 632 habitantes, 1 parroquia. Sit. en terreno montañoso, aunque de buena calidad; confina por E. con Oris, por S. con San Martí de Sobremunt, por O. con Perafita y por N. con San Agustí, los dos del corregim. de Manresa, y Sora. Produce trigo. Dista 18 horas de Barcelona, 2¾ N. O. de Vich, 4½ N. E. de Moya, 4 de Ripoll y 2 de Toralló. Contribuye 15,077 rs. 10 mrs.

SAN BREIJO, Aldea E. y S. de España en Galicia, provincia y obispado de Lugo, jurisdiccion de Chouzan. Es una de las que componen la parroquia de San Esteban de Chouzan (*Véase*).

SAN BREIJO, Aldea S. de España en Galicia, provincia de Lugo, jurisdiccion de Burón, y una de las que componen la parr. de Santa María de Lamas (*Véase*).

SAN BREIJO (SAN SALVADOR DE), Feligresía R. de España en Galicia, provincia y obispado de Lugo, jurisdiccion de Monterroso, sujeta al corregidor de la jurisd.; 44 vecinos, 214 habitantes, 1 parroquia que se compone de las aldeas Ladar, Lorentin, Mundin, Goleta y Seijos. Sit. á la márgen derecha del rio Pambre, sobre el cual tiene un puente de su mismo nombre que conduce á la parroq. de Curbian y San Julian del Camino: linda con términos de las parroquias de Mato, Liboreiro y Remonde. Produce trigo, centeno, maiz, legumbres y alguna castaña. Contr. 773 rs. 33 mrs.

SAN BREIJOME, Felig. R. de España en Galicia, provincia de Lugo, jurisdiccion de Ulloa, obispado de Mondoñedo. R. P., 11 vecinos, 54 habitantes, una parroquia compuesta de las aldeas Vilouchada y Andemil.

SAN BREJIMO, Cot. Real. S. de Esp. en Galicia, prov. de Orense, jurisdiccion de Puebla de Tribes, obispado de Astorga. J. O., 25 vec., 124 habitantes, 1 parroquia. Contribuye 800 rs. Derec. enag. 177 rs.

SAN BREJOME, Ald. S. de España en Galicia, provincia y obisp. de Lugo, jurisdiccion de Puebla de San Julian; J. O. Esta aldea compone parte de la feligresía de San Bartolomé de Abragan [*Véase*].

SAN CARLOS, Caserío de España, provincia de Ibiza; 187 vec., 930 habitantes. [*V. la descripcion general de Ibiza*]. Dista 3 y ½ leguas de la capital.

SAN CARLOS DE ABANADES, Nueva poblacion de España, prov. y arzobispado de Burgos, partido de Castrojeriz. A. P., 5 vecinos, 23 habitantes, anejo de Melgar

Digitized by Google

de Fernamental. Situada á 20 pasos N. del real canal de Castilla, y á igual distancia E. del rio Abanades; terreno bajo, húmedo y mal sano [*V. Melgar de Fernamental*].

SAN CARLOS DEL VALLE, V. Ord. de España, provincia de la Mancha, part. de Villanueva de los Infantes, arzobispado de Toledo. A. O., 120 vecinos, 489 habit., 1 parroquia, la mejor acaso de la provincia, tiene 5 torres y chapiteles y dos magníficas portadas que llaman la atencion; la principal está al E. y la otra da á una plaza grande que tiene dos órdenes de corredores. Situada en un valle circundado de cerros. En lo antiguo era aldea de la villa de Membrilla, y desde el año primero de este siglo se hizo villa. Es pueblo sano, con muchas huertas, buenos pastos y toda el agua dulce. Confina por S. con Valdepeñas á distancia de 3 leguas, por E. con Infantes á 4, por N. con la Solana á 1, y por N. O. con Membrilla y Manzanares á 2. Al fin de esta sierra estan los célebres baños del Peral, cuyas aguas agrias y delgadas son muy medicinales. Produce granos, aceite y vino con mucha abundancia. Dista 10 leg. de la capital y 4 de la cabeza de partido. Contr. 1,486 rs. 33 maravedises.

SAN CARLOS DE LA RAPITA, C. R. de España, provincia de Cataluña, corregimiento y obispado de Tortosa. A. O., 136 vecinos, 688 habitantes, 1 parroquia. Situada á orilla del mar, en el término de Amposta. Es puerto habilitado para la esportacion al estrangero y cabotage. Produce trigo, vino, aceite y algarroba. Dista 43 horas de Barcelona y 6 de Talarn. No paga contribucion.

SAN CAYETANO, Ald. S. de España en Galicia, provincia de Lugo, jurisdiccion de Castro de Rey. Es una de las que componen la parroquia de Ramil [*Véase*].

SAN CAYETANO, Ald. R. de España, provincia y partido de Murcia. A. P., 87 vecinos, 403 habitantes, 1 parroquia.

SAN CEBRIAN DE CASTRO, Villa Ord. de España, provincia y obispado de Zamora, partido de las Villas del Pan, priorato de San Marcos de Leon. A. M. de primera clase, 138 vecinos, 464 habitantes, 1 parroquia, 1 pósito, tribunal eclesiástico foráneo, administracion subalterna de rentas. Es cabeza del partido y distrito jurisdiccional de su nombre que comprende otras dos villas y tres lugares del propio territorio. Está situada á 4 leguas O. de la capital, cerca del rio Esla, y todo su distrito jurisdiccional entre este rio y el Valderaduey á una y otra orilla, en terreno alto, á la falda y declive de un monte dominando á todo el distrito. Produce mucho y buen vino, granos, legumbres, linos, delicadas frutas y pastos de monte y de llano para los ganados. Dista 35 leguas de Valladolid y 46 de Madrid. Contr. 6,722 rs.

SANCEDO, L. E. de España, provincia de Leon, partido de Ponferrada, abadía de Espinareda. A. P., 56 vecinos, 215 habitantes, 1 parroquia. Su situacion y productos son los que indica el artículo *Berlanga*. Dista 2 leguas de la cabeza de partido. Contribuye 1,132 rs. 27 mrs. Derechos enagenados 436 rs. 26 mrs.

SAN CELONI (SESSERA), Villa S. de España, provincia de Cataluña, corregimiento de Mataró, obispado de Barcelona. A. O., 321 vecinos, 1,600 habitantes, 1 parroquia, 1 convento de frailes, casa de postas con 4 caballos. Situada en el camino que conduce desde Gerona á Barcelona, entre Hostalrich y la Roca, en terreno llano y cerca del rio Tordera. Confina por E. con Gualba y Alcinellas, por S. con Vallgorguina, por O. con Palau Toderar, y por N. con San Esteban del Castellar y Campins. Produce trigo, legumbres, cañamo y vino. Ind.: encages y obrajes ordinarios de cañamo y molino de papel. Dista 10½ hor. de Barcelona y 5 de Mataró. Contribuye 18,388 rs. 8 mrs.

SAN CERNI, L. de España, provincia de Cataluña, corregimiento de Talarn (*V. Llimiana y San Sernis*).

SANCHE, Aldea E. de España en Galicia, provincia y obispado de Mondoñedo, jurisdiccion de Muras. Es una de las que componen la feligresía de Muras, San Pedro de, [*Véase*].

SANCHICORTO, L. S. de España, provincia, obispado y partido de Avila, sexmo de San Pedro. A. P., 18 vecinos, 70 habit. Es anejo de Valvarda de quien dista ¼ de legua, y está en sitio desde donde no se descubre mas tierra que una pequeña parte del valle Amblés. Productos y distancia los mismos que Valvarda. La estension de su término es de 1,562 fanegas, 650 de tierras cultivadas de tercera clase destinadas á centeno y garrobas, y 912 de incultas; fertilidad general 4 por 1, tierras incultas

Digitized by Google

cultivables de primera suerte 20; de tercera 892; incultivables 892; tierras que se siembran cada año 521; que descansan dos años 1042; empleadas en granos 1563; en legum. 15; en primeras materias 1; en pastos naturales 140; tierras regadías 10; cultivadas por arrendadores 650; de mayorazgos, cultivadas 650; de comunidades religiosas, cultivadas 300. Contr. 565 rs. 11 ¼ mrs.

SANCHIDRIAN, L. R. de España, provincia, obispado y partido de Avila, sexmo de Santo Tomé. A. P., 226 vecinos, 689 habitantes, 1 parroquia, 1 pósito. Situado en las dos calzadas de la Coruña y Valladolid á Madrid, y á orillas del rio Voltoya. Produce trigo, cebada, garroba, centeno, legumbres, vino y pastos. La estension de su término es de 1,519 fanegas; 1345 de tierras cultivadas 184 de incultas; de las cultivadas 200 de primera suerte destinadas á trigo y cebada; 445 de segunda á trigo y garrobas, 750 de tercera á centeno; fertilidad general 5 por 1; tierras incultas cultivables de tercera suerte 184; incultivables 804, tierras que se siembran cada año 650; que descansan un año 650; empleadas en granos 1345; en legumbres 15; en viñas 125; en pastos naturales 47; tierras concejiles 12; baldíos 184; tierras cultivadas por sus propietarios 80; por arrendadores 1,265; de mayorazgos cultivadas 80; incultas 120; de capellanías cultivadas 300; incultas 25; de comunidades religiosas cultivadas 165; incultas 29. Es pueblo escaso de agua sin embargo de que pasa por su término el rio Voltoya. Dista 5 leguas de la capital y 15 de Madrid. Desde Villacastin á este pueblo hay 5 horas de camino militar, en cuyo intermedio se encuentran Labajos á la derecha, y la venta y portazgo de Almarza. Contribuye 11,340 rs. 22 mrs.

SANCHILLAME, Desp. R. de España, provincia y partido de Salamanca, cuarto de Peña de Rey; 1 vecino, 4 habitantes. Sit. en terreno montuoso y elevado donde se forman los rios Valmuza y Zurguen; lindando con términos de Berney, Carrascal del Asno, Cabrera y Calzadilla de Mendigos. Produce granos, pastos y ganados. Dista 5 leguas de la capital. Contr. 228 rs. 10 maravedises.

SANCHIÑGUEZ, Coto redondo S. de España, provincia y jurisdiccion de Jaen.

SANCHIRICONES, L. R. de España, provincia y partido de Salamanca, cuarto de Peña de Rey. A. P., 4 vecinos, 16 hab. Situado en los confines occidentales de este cuarto con el de Baños, cerca del rio Valmuza; lindando con términos de Guerbañez y Estebau Isidro. Produce granos, garbanzos, algarroba, pastos y ganados. Dista 4 leguas de la capital. Contr. 646 rs.

SANCHITUERTO; Despoblado R. de España, provincia, partido y obispado de Salamanca, cuarto de Peña de Rey; 2 vec., 10 habitantes. Situado en terreno montuoso, junto al arroyo de Mendigo que desagua en el Tormes; lindando con términos de Herreros, Sayaguente y Pedrosillo de los Aires. Produce granos, pastos y ganados. Dista 4 leguas de la capital. Contribuye 474 rs. 5 mrs.

SANCHO BUENO, Alqueria R. de España, provincia, partido y obispado de Salamanca, cuarto de Baños; 2 vecinos, 11 habitantes, 1 parroquia. Situada á orilla del rio de la Mata unido con el Matilla; lindando con términos de Mozarbitos, Aldehuela de la Bóveda y Rodas Viejas. Produce trigo, cebada y alguna algarroba. Dista 7 leguas de la capital. Contr. 413 rs. 24 maravedises.

SANCHO FRAILA, Coto redondo S. de España, provincia de Segovia, partido de Sepúlveda, ochavo de Castillejo.

SANCHO GOMEZ, L. R. de España, provincia, part. y obispado de Salamanca, cuarto de Peña de Rey. A. P., 21 vecinos, 100 habitantes, 1 parroquia. Situado en terreno montuoso, cerca del nacimiento del rio Huebra; lindando con términos de Iñigo, Garciñigo y pueblos de la tierra de la Valdobla. Produce granos, legumb., pastos y ganados. Dista 6 leg. de la capital. Contribuye 376 rs. 8 mrs.

SANCHOLOPEZTEGUI, Uno de los barrios comprendidos en la jurisdiccion y poblacion rural de la villa de Oñate [*Véase este art.*], provincia de Guipúzcoa. Tiene 17 vecinos, 108 habitantes, 1 ermita servida por un capellan que dice misa aquí todos los dias de precepto; estuvieron hospedados en ella á mitad del siglo XVI los padres de la Compañía de Jesus la primera vez que llegaron á este pueblo por via de mision; en el mismo sitio recibió la sotana San Francisco de Borja, de mano del P. Antonio de Araoz, y las sagradas órdenes hasta el sacerdocio. Está situado al O. N. O. del cuerpo de la villa.

Digitized by Google

SANCHO MIRANDA, Despoblado S. de España, provincia de Córdoba.

SANCHO-NUÑO, L. S. de España, provincia y obispado de Segovia, partido de Cuellar. A. P., 123 vecinos, 411 habitantes, 1 parroquia, 1 pósito. Su situacion y produccion se hallaran en el artículo Arroyo y Cuellar. Dista 8 leguas de la capital. Contr. 2,525 rs. 29 mrs. Derec. enag. 214 rs 27 mrs.

SANCHO PEDRO, Barrio de España, provincia de Segovia, partido de Pedraza. Pertenece al lugar de Ojanca.

SANCHO PEDRO DE ABAJO, Despoblado S. de España, provincia y partido de Salamanca, cuarto de Cantalherque; 1 vecino, 2 habitantes. Situado en los confines meridionales de esta provincia con la de Avila, en terreno montuoso; lindando con términos de Horcajomediano, San Pedro de arriba y la Torre-clemente. Produce granos, ganados, castañas, patatas, vino y hortaliza. Dista 8 leg. de la capital.

SANCHO PEDRO DE ARRIBA, Despoblado S. de España, provincia y partido de Salamanca, cuarto de Cantalherque; 1 vecino, 4 habitantes. Su situacion y produccion son los mismos que los de San Pedro de abajo. Dist. 8 leguas de la capital.

SANCHO TELLO, L. S. de España, provincia de Salamanca, partido de Bejar, cuarto del Campo, obispado de Plasencia. A. P., 89 vecinos, 270 habitantes, 1 parr., mediano y serio. Situado en terreno sumamente aspero y pendiente, inmediato a la carretera que conduce desde Alba de Tormes a Baños de Montemayor. Confina con Fuentes y la Calzada. Produce granos, buenas aguas, lena, vino, ganados, vino y castaños. Todos los habitantes se mantienen de su trabajo siendo los cuatro partes de ellos meros jornaleros y la quinta labradores, a quienes no alcanza el producto de sus cosechas sino para 6 meses de consumo. Dista 10 leg. de la capital, 1 de Bejar, y desde Guijuelo hay 5 horas de marcha militar pasando por el referido Fuentes; y desde Puente del Congosto hay 6½ horas pasando por Santibañez de Bejar y Ledrada. Contribuye 1,480 rs. 7 mrs. Derechos enagenados 221 rs.

SANCHO VIEJO Y EL MESON, Despoblado R. de España, provincia, partido y obispado de Salamanca, cuarto de Peña de Rey; 5 vecinos, 18 habitantes, 1 parroquia. Situado á 1 legua S. de la capital, a orilla del rio Zurguen; lindando con Salvadorique, Alda Tejada y Torrecilla. Produce granos, bellota, pastos y ganado. Contribuye 1,354 rs. 18 mrs.

SANCHON, L. R. de España, provincia, partido y obispado de Salamanca, cuarto de Baños. A. P., 30 vecinos, 130 habitantes, 1 parroquia. Situado en terreno montuoso; lindando con términos de Carrascal del Obispo, Olleros, la Sagrada y Coca de Huebra, cuyo rio riega sus términos y praderias donde mantienen bastante ganado lanar. Produce bellota, trigo, algarroba y garbanzos. Dista 7 leg. de la capital. Contribuye 971 rs. 31 mrs.

SANCHON DE LA RIBERA, L. S. de España, provincia y obisp. de Salamanca, roda de Ciperez. A. P., 22 vecinos, 100 habitantes, 1 parroquia, 1 ermita. Pertenece al condado de Ledesma [*Véase*]. Esta en un llano montuoso, y su término produce pastos, leña, bellota y frutos cereales. Dista 12 leguas de la capital, 6 N. O. de Ledesma, al S. de Robledo Hermoso, al N. de Barceo y al E. de las Urces. Contribuye 595 rs. 7 mrs. Derec. enag. 116 rs 13 mrs.

SANCHORREJA, L. R. de España, provincia, obispado y partido de Avila, sexmo de San Vicente. A. P., 65 vecinos, 254 hab., 1 parroquia. Produce trigo, cent., garrobas y algun pasto. Casi todos los varones se ausentan del pueblo en tiempo de invierno para ejercer el oficio de pastores. La estension de su término es de 5,500 fanegas; 2,178 de tierras cultivadas 3,362 de incultas; de las cultivadas 8 de primera suerte destinadas á trigo, 90 de segunda á centeno, 2,040 de tercera á garrobas; fertilidad general 4 por 1; tierras incultivables 3,372; que se siembran cada año 712; que descansan dos años 1,424; empleadas en granos 2,124; en primeras materias 2; en pastos naturales 1,330; tierras concejiles 76; regadías 2; cultivadas por arrendadores 2,038; de mayorázgos cultivadas 1,300; incultas 1,500; de capellanias cultivadas 150. Es pueblo escaso de agua. Dista 3 leguas de la capital y 1 de Valvarda. Contrib. 2,563 rs. 30 ½ maravedises.

SAN CIBRAO, Aldea Ord. de España en Galicia, provincia de Lugo, jurisdiccion y encomienda de Puerto Marin San Juan. Es una de las que componen la parroquia de San Vicente de Gondrame (*Véase*).

Digitized by Google

SAN CIBRAO (San Juan de), Feligr. Ecl. de España en Galicia, provincia de Santiago, jurisdiccion de Mellid. J. O., 26 vecinos, 126 habitantes, 1 parroquia. Sit. á orillas del rio Trasmundi que la atraviesa de N. á S. por la parte de O., yendo á desaguar en el rio Furelos, en la parroquia de San Martin de Moldes. Confina esta parroquia por N. O. con San Julian de Zas de Rey; por E. con Santo Tomé de Castro y Santa María de los Angeles; por S. E. con la villa de Mellid, á distancia de ½ de leg.; y por O. con San Mames de Barreiro. La vereda que va de Betanzos para Mellid pasa al E. de este pueblo, y atraviesa el citado rio por un puente de madera, sobre el cual no pueden pasar carros, y pasan con dificultad las caballerías. Su térm. es bastante árido, y solo produce centeno, maiz y trigo, con algunas habas y patatas. Contrib. 716 reales.

SAN CIBRIAN, L. R. de España, provincia, partido y abadía de Santander, arzobispado de Burgos. Proc. P., 34 vecinos, 122 habitantes, 1 parroquia. Dista 28½ leg. de Burgos. Contribuye con la abadía.

SAN CIBRIAN, L. S. de España, provincia y partido de Santander, arzobispado de Burgos, valle de Valdebezana. Reg. P., 1 parroquia aneja de Villabascones, donde se hallara su poblacion, situacion y productos. Dista 14½ leguas de Burgos. Contribuye con el valle.

SAN CIBRIAN DE ARDON, L. S. de España, provincia y part. de Leon. Merino, 21 vecinos, 81 habitantes, 1 parroquia. Sit. en terr. montuoso, lindando con Banuncias, Cembranos y Fresnellino. Produce granos, legumbres, cáñamo, pastos y ganados. Dista 3 leg. y ¼ de la capital. Contribuye 554 rs. 5 mrs. Derec. enag. 132 rs. 23 maravedises.

SAN CIBRIAN DE BUENA MADRE, L. S. de España, provincia de Palencia, partido de Campos. A. O., 10 vecinos, 41 habitantes. Industria: 1 batan. Dista 6 leguas de la capital. Contrib. 196 rs. 14 mrs. Derechos enagenados 33 rs. 18 mrs.

SAN CIBRIAN DE CAMPOS, V. R. de España, provincia y obisp. de Palencia, partido de Carrion. A. O., 280 vecinos, 865 habitantes, 1 parroquia, 1 pósito. Confina con Manquillos por O., y con Amayuelas de arriba y de abajo por E., todos á distancia de ½ legua. Esta entre los rios Cieza y Carrion, distantes poco mas de ½ legua del punto en que el canal de Castilla atraviesa por la primera vez este último rio. Produce trigo, cebada, legumbres y vino. Dista 9 leg. de la cabeza de partido. Contr. 7,587 rs. 15 mrs. Derechos enag. 1,165 rs. 30 maravedises.

SAN CIBRIAN DE MAZOTE, V. S. de España, provincia de Valladolid, part. de Torrelobaton, obisp. de Palencia. A. O., 158 vecinos, 666 habitantes, 1 parroquia, 1 convento de monjas, 1 pósito. Situada en un valle cercado de cuestas por S. y N. Produce monte carrascal y algunos prados de yerba; trigo morcajo, cebada, legumb., alúbias, garbanzos, y un poco de vinedo que principia á plantarse; cria de ganado lanar y algunas muletas. A ½ legua E. de esta villa hay una fuente de aguas ferruginosas, y a 1 legua esta el conv. de monges Bernardos de Santa Espina. Dista 7 leguas de la capital. Contribuye 4,569 rs. 5 mrs. Derechos enagenados 1,111 reales 2 maravedises.

SAN CIBRIAN DE MUDA, L. S. de España, provincia de Palencia, partido de Carrion. Reg. P., 43 vec., 174 habitantes, 1 parroquia. Situado al pie de una gran montaña, que es la sierra de Herreruela y Brañosera; y cerca del monte llamado el Ciruelo, que es comun tambien a la villa de Muda. Produce trigo, cebada, centeno, algo de lino, y yerba. Ind.: manufactura de lino, y cria de ganado vacuno, y tambien yeguar con destino al garañon. Dista 3 leguas de la cabeza de partido. Contribuye con la jurisdiccion de Cervera.

SAN CIBRIAN DEL CONDADO, L. Ecl. de España, provincia de Leon; exento. A. O., 37 vecinos, 138 habitantes, 1 parroquia. Dista 3½ leguas de la capital. Contr. 963 rs. 19 mrs.

SAN CIBRIAN DE LA SOMOZA, L. R de España, provincia, partido y obispado de Leon, concejo de Ridipollos. A. O., 37 vecinos, 140 habitantes, 1 parroquia. Sit. en un valle, con buen clima, y sin monte. [*V. el art. del concejo*]. Produce trigo, centeno, cebada y legumbres. Dista 10 leguas de la capital y ½ de hora de Camposolillo. Contribuye 976 rs. 15 mrs.

SAN CIBRIAO, Alf. S. y Ecl. de Esp. en Galicia, provincia y obisp. de de Lugo, jurisdiccion de Castro. Es una de las que componen la parroquia de Castro (*Véase*).

Digitized by Google

SAN CIPRIA DE BELLALTA, L. R. y S. de España, prov. de Cataluña, corregimiento y obispado de Gerona. A. O., 40 vecinos, 195 habitantes, 1 parroquia que tiene por aneja la de San Pol. Situado en un valle, á orillas del rio que baja de San Acisclo, y desagua en San Pol, á ½ de hora del mar; su terreno es arenoso: confina por O. con San Acisclo, á distancia de una hora por N. O. con Monegre, por N. con Hostalrich, por N. E. con Orsadiña, y por S. con San Pol. Produce trigo, legumbres, vino y aceite. Dista 10½ horas de Barcelona y 11 de Gerona. Contr. 6,271 rs. 32 mrs.

SAN CIPRIA DE LLADO, DE SANTA PELAYA, L. R. de España, prov. de Cataluña, corregim. y obisp. de Gerona. A. O., 13 vecinos, 63 habitantes, 1 parr. Situado en terr. montañoso y áspero. Conf. por E. con San Cipriá dels Alls, por S. con Romanya y Cassa de la Selva, por O. con Santa Pelaya, y por N. con San Sadurni y San Juan de Salellas. Prod. trigo, legumbres, vino y aceite. Dista 26 horas de Barcelona, y 5 de Gerona. Contr. 4405 reales 8 maravedises.

SAN CIPRIA DELS ALLS DE SANTA PELAYA, L. S. de España, provincia de Cataluña, corregimiento y obispado de Gerona. A. O., 15 vecinos, 73 habitantes, 1 parroquia. Situado en terreno montañoso y aspero: confina por el E. con San Pol de la Bisbal, por el S. con Romaña, por O. con San Cipriá de Lladó, y por el N. con Cruillas. Produce trigo, legumbres, vino y aceite. Dista 24 horas de Barcelona y 7 de Gerona. Contr. 3,654 rs. 12 mrs.

SAN CIPRIAN, Jurisd. Ab. de España en Galicia, provincia y obisp. de Mondoñedo. Compuesta de 6 feligresias a saber: San Julian de Castelo, Sta. Maria de Cerbo, Santa Maria de Lieiro, Sta. Maria de Rua, Santiago de Sargadelos, y San Roman de Villaestrofe; en cuyos respectivos articulos puede verse su poblacion, situacion, prod. y demas circunstancias. Dista 5 leguas de la capital y 22 de Santiago.

SAN CIPRIAN, Feligr. R. de España en Galicia, provincia de Orense, jurisd. de Viana del Bollo, obisp. de Astorga. J. O., 120 vec., 600 habitantes, 1 parroquia que tiene por anejos á Fradelos, Quintela de Pando, Punjeiro y Lozariegos. [*V. Solbeira, San Adrian, y Viana del Bollo*]. Produce centeno, lino, patatas, castañas, vino de inferior calidad, y yerba. Industria: blanquear hilo y telas. Contr. 1232 reales.

SAN CIPRIAN, Feligr. de Esp. en Galicia, prov. y obisp. de Mondoñedo, J. O., 9 vec., 42 hab., 1 parr. Situada á la vuelta del cabo de Burela, y de las islas de su nombre, con un puertecito formado por el rio del Junco, que nace al pie de la montaña de Sta. Cruz del valle de Oro, y corre hasta introducirse en el mar por espacio de 2 leguas: se hace en él una considerable pesca de sardina y de pescada.

SAN CIPRIAN, L. de España, prov. de Asturias, concejo de Franco, 7 vecinos, 33 habitantes, parroquia de Mindes [*Véase*].

SAN CIPRIAN, Ald. S. de Esp., prov. de Valladolid, partido de la Puebla de Sanabria, obispado de Astorga. A. P., 48 vec. 210 habitantes, 1 parroquia. Situada entre sierras, en el paso para la de la Cabrera. Dista 2½ leguas N. de la cabeza de partido, y produce su término lino, cent. y pastos, para la cria de ganado lanar. Contr. 950 reales. Derechos enag. 480 rs. 12 mrs.

SAN CIPRIAN, Ald. S. de España en Galicia, provincia y obispado de Lugo, jurisdiccion de Nasa de Jusa. Es una de las que componen la parr. de Villar (*Véase*).

SAN CIPRIAN [Santa Cruz de], Feligresia S. de España en Galicia, provincia y obispado de Orense, jurisd. de Oimbra. J. O., 100 vecinos, 425 habitantes, 1 parr. Situada al S. de Orense, de donde dista ½ legua, en un llano despejado y cielo alegre, bastante sano y con buenas aguas, por lo que concurren en el verano algunos particulares de Orense á tomar aires. De la ½ leg. que dista de Orense, ¼ es cuesta poco quebrada, en la que se entra luego á la salida de dicha ciudad. Es vereda para la villa de Allariz, de la cual dista 2 leguas, y de la de Celanova 2½: confina por el E. con la villa de Sejalbó á ¼ de legua, pasando en el intérvalo un rio abundante de truchas, anguilas y otros peces, que se reune extramuros de Orense con el llamado Barbaña: por O. con la parroquia de San Juan de Barbadanes, á igual distancia, y por ella pasa tambien otro rio abundante de la misma pesca, y que va á parar al mismo punto: por S. con la de San Andres de Vande y San Miguel de Souto Penedo, esta última al O. y aquella al E.; ambas en tierras de montaña agradable, que produce generalmente granos y bastante vino pero flojo. Confina

Digitized by Google

tambien con la parroquia y jurisdiccion de la Valenzana, aneja á la Real abadía de Santa Eufemia de Orense. Tiene una buena iglesia, y en el invierno luego que se abre alguna sepultura se llena de agua, y en ocasiones corre desde el medio de la iglesia un raudal de agua, que se consume en la capilla mayor. Los naturales son de buenas costumbres y muy inclinados al trabajo de la agricultura. Prod. vino bueno y fuerte, con que surten á Orense, Coruña y Lunia; granos, maiz, patatas, legumbres, castañ. y frutas. Contr. 1424 rs.

SAN CIPRIANO, L. S. de Esp., prov. de Valladolid, partido de Rueda del Almirantazgo, obisp. de Leon. A. P., 10 vec., 56 habitantes, 1 parr. aneja de Siechores. Situada en un valle que se estiende de E. á O., y le defiende de los aires N. una gran cuesta que le domina llamada Utrera. Le baña un riachuelo de mucha pesca, con cuyas aguas se riegan sus campos, que producen mucho y rico lino. Dista 24 leguas de la capital. Contr. 184 rs. 23 mrs.

SAN CIPRIANO, L. de España, prov. de Asturias, concejo de Oviedo; 3 vecinos, 15 habitantes, parroquia de San Pedro de los Arcos (*V. este aut.*).

SAN CIRILO DE RECESENDE, Ald. S. de España en Galicia, provincia y obisp. de Lugo, jurisdiccion de Santa Cruz de Picato. Es una de las que componen la parroquia de San Pedro de Santa Cruz de Picato (*Véase*).

SAN CLAUDIO, Ald. S. de España en Galicia, provincia de Betanzos, jurisd. de Santa Marta de Ortigueira, obispado de Mondoñedo, 204 vecinos, 1012 habitantes, 1 parroquia. Su situacion y productos se hallarán en el artículo Santa Marta.

SAN CLAUDIO DE AGUIAR, Ald. S. de España en Galicia, provincia de Lugo, jurisdiccion de Castro de Rey. Es una de las que componen la parroquia de Pena de Hedra (*Véase*).

SAN CLEMENTE, V. R. de España, provincia y obispado de Cuenca, cabeza de subdelegacion de policía, partido de su nombre, con 39 villas, 5 lugares, 4 aldeas, y un despoblado. A. M., correg. de segunda clase; 877 vecinos, 3,461 habitantes, 6 parr. una matriz y 5 filiales, 1 pósito, 2 conv. de frailes y 3 de monjas, 1 hospital de caridad, 1 colegio Real con cátedra de latinidad, subdelegacion de rentas, caja de correos, y casa de postas con 6 caballos; vicaría foránea, administracion de rentas de partido y subalterna de loterías. Situada al N. del camino real que conduce de Madrid á Valencia, cerca del rio Rus, en una hermosa llanura, cuyo horizonte se dilata por S. de 8 á 10 leguas, en los montes de Segura y Alcaraz: por N. se estiende su término hasta cerca de Santa María, por S. hasta Minaya, por E. hasta Vara de Rey, y por O. hasta la villa y torre de Santiago. Terreno fértil en granos, legumbres, azafran y vinos. Tiene una espaciosa plaza, cuyos lados paralelos son las casas consistoriales, el cuartel, la iglesia matriz, y un frente de casas con balconage. Tiene por aldeas a las casas de Haro, las de Fernando Alonso, y las de los Pinos, á las cuales corresponden tres de las dichas parroquias. A ½ de legua de esta villa, hay una cantera de piedra blanca, con vetas verdes, de que se han hecho algunos retablos. Celebra feria el 14 de setiembre. Dista 24 leguas de Madrid y 3 de Santa María del Campo: desde San Clemente á Cuenca, se puede hacer el camino por dos distintas jornadas por camino carretero, y hay 13 leguas, en cuyo tránsito se hallan los pueblos de la Olmedilla, Valdeganga de Cuenca, Ourubia, y Valverde; ó por camino de herradura que son 12 leg. y en el tránsito se hallan Arcas, Ourubia, y Valverde, y así mismo dista 14 de Manzanares, en cuyo transito se hallan Villarrobledo, Lugar Nuevo, el Tomelloso, (Monteros, Aldea y Venta) y Villarrobledo. Contr. 50,000 rs.

SAN CLEMENTE, V. R. de España, provincia y arzobispado de Burgos, partido de Santo Domingo de la Calzada, valle de San Vicente. A. O, 38 vecinos, 184 hab., 1 parroquia. Todos sus habitantes están dedicados á la agricultura. (*V. Prado lucngo*). Dista 9 leguas de la capital, y ½ de Espinosa del Monte. Contr. 1325 rs. 9 mrs. Derec. enagenados 628 rs. 33 mrs.

SAN CLEMENTE, L. R. de Esp., prov. de Menorca, partido de Mahon. A. P.

SAN CLEMENTE, L. de Esp., prov. de Asturias, concejo de Ivias; 16 vecinos, 75 habitantes, parroquia de Cercos (*Véase*).

SAN CLEMENTE, Desp. de España, provincia de Burgos, partido de Bureba, cuadrilla de Rojas, término de Lermilla.

SAN CLEMENTE DE VALDUEZA, L. Ecl. de España, provincia de Leon,

Digitized by Google

partido de Ponferrada, Abad. de Montes. A. O., 48 vecinos, 205 habitantes, 2 parr., la de este pueblo y la de Villarino, aneja la primera de Manzanelo. Sit. á orilla del rio Oza, en un valle muy estrecho, cercado de montes muy ásperos. Produce con abundancia nueces, guindas, manzanas, ciruelas, melocotones, castañas y poco grano. Industria: 1 fábrica de hierro (*V. Valduesa, valle*). Dista 1 ½ leguas de Ponferrada, de part. ½ de Manzanelo, 1 ½ de Santiago de Peñalba, y ½ de Montes. Contrib. 563 reales, 14 mrs. Derechos enagenados 13 rs. 10 mrs.

SAN CLEMENTE SARRIBA, Desp. S. de España, provincia de Cataluña, corregimiento de Manresa.

SAN CLIMENT, L. S. de Esp., prov. de Cataluña, sub-delegacion de Berga, corregimiento de Cervera, obispado de Solsona. A. O., 9 vecinos, 40 habitantes, 1 parroquia. Produce trigo y legumbres. Dista 24 ½ de horas de Barcelona, y 12 de Berga. Contr. 1,767 rs. 15 mrs.

SAN CLIMENT, Desp. Abad. de Esp., provincia de Aragon, partido y obispado de Jaca. A. O., perteneciente al monasterio de San Juan de la Peña.

SAN CLIMENT DE AMER, L. Ecl. y S. de España, provincia de Cataluña, corregimiento y obispado de Gerona. A. O., 13 vecinos, 59 habitantes, 1 parroquia. Sit. en terreno montañoso y aspero. Confina por E. con las Serras y San Julia del Llor, por S. con Sellera de Angles, por O. con Mer, y por N. con San Esteban de Llemana. Produce trigo, legumbres, vino y aceite. Dista 22 horas de Barcelona, y 4 ½ de Gerona. Contr. 3,094 rs. 14 mrs.

SAN CLIMENT DE LLOBREGAT, L. S. de España, provincia de Cataluña, corregimiento y obispado de Barcelona. A. O., 204 vecinos, 1,017 habitantes, 1 parroquia. Sit. en terreno llano, aunque barranqoso. Confina por el E. con S. Boy, por el S. con Viladecans y Gavá, por O. con Vegas, y por el N. con Torrellas y Sta. Coloma de Cervelló. Prod. trigo, legumb. y vino. Dista 3 horas de Barcelona. Contr. 11,825 reales 4 maravedises.

SAN CLIMENT DE PERALTA, DE PERATALLADA, L. R. de España, prov. de Cataluña, corregimiento y obispado de Gerona. A. O., 24 vecinos, 120 habit., 1 parroquia. Sit. en terreno llano. Confina por el E. con Torrent y Llofriu, por el S. con Fiton, por O. con la Bisbal, y por el N. con Peratallada y Peralta. Prod. trigo, legumbres, vino y aceite. Dist. 27 ½ horas de Barcelona, y 7 ½ de Gerona. Contrib. 3,316 reales 5 maravedises.

SAN CLIMENT DE LA TORRA DE FOIX, L. Abad. de España, provincia de Cataluna, sub-delegacion de Berga, corregimiento de Manresa, obispado de Solsona. A. O., 6 vecinos, 29 habitantes, 1 parr. Sit. en terreno montañoso y aspero, conf. por E. O. y N. con Valfebre, y por S. con Figols. Produce trigo y legumbres. Dista 28 horas de Barcelona, y 3 ½ de Berga. Contr. 1,122 rs. 6 mrs.

SAN CLIMENT SASEVAS, L. S. de España, provincia de Cataluna, corregim. de Figueras, obispado de Gerona. A. O., 135 vecinos, 668 habitantes, 1 parroquia. Sit. en terreno llano; confina por E. con Modet, por S. con Masarach; por O. con Campmany y Cantallops, y por N. con Desprach y Espolla [*V. Granlguella*]. Prod. trigo, legumb., vino, aceite y corcho. En su término hay minas de fierro. Dista 33 horas de Barcelona y 5 de Figueras. Contr. 9,622 rs. 14 mrs.

SAN CLODIO, Alf. de Esp. en Galicia, provincia de Lugo, jurisdiccion de Otero de Rey. Es una de las que componen la parroquia de Santa Maria de Vecinte (*V.*).

SAN CLODIO, Ald. S. de España en Galicia, provincia de Lugo, jurisdiccion de Noceda. Es una de las que componen la parroquia de San Justo de Noceda [*V.*].

SAN CLODIO, Alf. S. de España en Galicia, provincia de Lugo, jurisdiccion de Rozas, y una de las que componen la parroquia de San Lorenzo Fiz de Rozas (*V.*).

SAN CLODIO DEL RIBERO, Jurisd. Ecl. de España en Galicia, provincia y obispado de Orense. Compuesta de las feligresías de San Adrian de Bieite, Santa Maria de San Clodio y San Miguel de Lebosende, en cuyos respectivos artículos puede verse su poblacion, situacion, prod. y contribucion. Dist. 4 ½ leguas de la cap., y 11 de Santiago.

SAN CLODIO DEL RIBERO [SANTA MARIA DE], Feligresía. Abad. de España en Galicia, provincia y obisp. de Orense, jurisdiccion de su nombre. J. O. 126 vec., 580 habitantes, 1 parroquia, 1 monasterio de padres Bernardos (*V. Pena, S. Lorenzo*). Sit. en terreno montañoso, dividido por el

Digitized by Google

rio Abiá que tiene su nacimiento en el lugar de Abion, y desagua por bajo de Rivadavia en el rio Miño. Es tierra quebrada y montañosa, que pro luce vino, maiz y castañas. Contr. 9,971 rs. 32 mrs.

SAN CLODIO DEL SIL, Jurisdicion Ecl. de España en Galicia, provincia de Orense, obispado de Astorga. Se compone de 3 feligresias que son, San Cristobal de Piñeira, Santa Lucía de Rairos, y San Clodio de Ribas del Sil, en cuyos respectivos artículos puede verse su poblacion, situacion, productos, industria y demas circunstancias. Dista 10 leguas de la capital, y 23 de Santiago.

SAN CLOYO Y STA. MARINA, Parr. de España, provincia de Asturias, concejo de Oviedo; 94 vecinos, 453 habitantes. Comprende los lugares de Cima de Villa, Robella, Olmedo [el], Llama (la), Atabelo [el], Corayon [el], Masa (la), Valle (el), Nicbares, San Roque, Cabaña (la), Pedruño, Villamar, Piedramuelle y Sendin; cuyos vecinos se veran en sus respectivos artículos.

SAN COBADE, Ald. Abad. de España en Galicia, provincia de Lugo, jurisdicion de Samos. Es una de las que componen la parroquia de Formigueiros (*Véase*)

SAN COBADE [SANTIAGO DE]. Feligr. S. de España en Galicia, provincia y obisp. de Lugo, jurisdicion de Villalba. J. P., 57 vecinos, 280 habitantes, 1 parroquia. Contribuye 691 rs. 18 mrs.

SAN COSME, Ald. de España, prov. de Leon, partido de Ponferrada, merind. de la Somoza. Dista 6 leguas de la cabeza de partido.

SAN CRISTOFOL DE LAVALL, L. Abad. de España, provincia de Cataluña, corregimiento de Talarn. A. O.

SAN CRISTOBAL, Feligresía R. de España en Galicia, provincia de Orense, obispado de Astorga, jurisdiccion de Viana del Bollo. J. O., 20 vecinos, 93 habitantes, 1 parroquia anexa de Grijoa. Sit. en un vallecito, que hay a la mitad de un monte al S. de Viana de donde dista 1 legua corta (*Véase*). Produce centeno, lino, castañas, patatas, ganado vacuno, lanar y cabrío.

SAN CRISTOBAL, L. R. de España, provincia de Menorca, partido de Mercadal. A. P., 223 vecinos, 1,073 habitantes. Dista 14 millas de Mahon, y 9 y dos tercios de Ciudadela.

SAN CRISTOBAL, L. Ecl. de España, provincia de Leon, partido de Ponferrada, Abad. de Montes. A. O., 38 vecinos, 145 habitantes, 1 parroquia. Para su situacion y productos (*V. Villar de los Barrios*). Dista 2 leguas de la cabeza de part. Contr. 1,180 reales 24 mrs. Derechos enagenados 178 reales 6 maravedises.

SAN CRISTOBAL, L. S. de España, provincia de Valladolid, partido de Benavente. A. P., 184 vecinos, 705 habitant., 1 parroquia, 1 pósito. Sit. cerca del rio Esla, al N. de Benavente, lindando con Sta. Colomba de las Monjas y Morternelo. Produce granos. Contr. 4,040 reales 7 mrs. Derechos enagenados 1,140 rs.

SAN CRISTOBAL, L. S. de España, provincia de Zamora, partido de Alcañices, vicar. de Alba y Aliste, arzobisp. de Santiago. A. P., 31 vecinos, 189 habitantes, 1 parroquia, 1 pósito. Sit. en tierra llana hacia la parte del mediodía, y muy pendiente hacia el N., por cuyo rumbo se ven cuestas y barrancos profundos. Tiene una fuente, cuyas aguas estan muy ímpregnadas de azufre. Ademas de los artículos generales del partido, produce trigo seruenio. Dista 10 leguas de la capital, y 2 de la cabeza de partido. Contribuye con la cuadrilla de él.

SAN CRISTOBAL, L. S. de España, provincia y obispado de Segovia, partido de Cuellar. A. P., 68 vecinos, 293 habit., 1 parroquia, 1 pósito. Dista 10 leguas de la capital. Contr. 909 rs. 3 mrs. Derec. enag. 152 reales 5 maravedises.

SAN CRISTOBAL, L. de Esp., prov. de Asturias, concejo de Navia; 2 vecinos, 9 habitantes, parroquia de Vilanyon [*Véase*].

SAN CRISTOBAL, L. de Esp., prov. de Asturias, concejo de Villanueva de Oscos; 4 vecinos, 18 habitantes, parroquia de Santa Eufemia de Oscos (*Véase*).

SAN CRISTOBAL, Aldea R. de Esp., provincia, obispado y partido de Segovia, de quien es arrabal. A. P., 29 vec., 125 hab., 1 parroquia. Dista $\frac{1}{2}$ legua de la capital. Contribuye 1,38 rs.

SAN CRISTOBAL, Aldea Ord. de Esp. en Galicia, provincia de Orense, jurisdiccion de Quiroga y de su encomienda. Es una de las que componen la parroquia de Fisteos [*Véase*].

SAN CRISTOBAL, Aldea S. de Esp. en Galicia, provincia de Lugo, jurisdiccion de

Digitized by Google

Buron, obispado de Oviedo, y una de las 14 que componen la parroquia de Cuiñas (*Véase*).

SAN CRISTOBAL, Aldea de España en Galicia, provincia de Betanzos, jurisdic. de Grella. Es una de las que componen la villa que da nombre á la jurisdiccion (*V. su art. en el suplemento*).

SAN CRISTOBAL, Aldea de Esp., prov. de Asturias, concejo y jurisdic. de Avilés; 150 vecinos, 750 habitantes (*Vease Avilés, San Nicolas de*).

SAN CRISTOBAL, Despoblado de Esp, prov. de Navarra, merindad de Sangüesa. Hubo en él un monasterio de la advocacion del mismo santo, de monjas Benitas, que, segun opina Moret, era de los llamados dúplices ó mixtos, por estar muy inmediato al de San Salvador de Leyre. En el año 1450 se trasladó á Lisabe con la advocacion de la Magdalena, y últimamente á la villa de Lumbier. Apenas se conservan rastros del antiguo monasterio que se destruyó para aprovechar los materiales en la nueva fábrica del de Leyre.

SAN CRISTOBAL, Despoblado R. de España, provincia y partido de Madrid.

SAN CRISTOBAL, Granja Ecl. de Esp., provincia de Burgos, partido de Santo Domingo.

SAN CRISTOBAL, Monte del valle de Ezcabarte, merindad de Pamplona (*Véase Ezcaba, monte*).

SAN CRISTOBAL (SANTIAGO DE), Feligresia S. de España en Galicia, provincia y obispado de Orense, jurisdic. de Monte Rey. J. O., 82 vecinos, 408 habitantes, una parroquia. Contrib. 1,040 rs.

SAN CRISTOBAL DE BAGET, L. R. de Esp., provincia de Cataluña, subdelegacion de Camprodon, corregimiento de Vich, obispado de Gerona. A. O. 75 vecinos, 370 habitantes, 1 parroquia. Prod. trigo y legumb. Dista 29½ horas de Barcelona y 3 de Camprodon. Contr. 5,090 reales ¼ maravedises.

SAN CRISTOBAL DE BOEDO, V. R. de Esp., provincia y obisp. de Palencia, partido de Carrion. A. O., 56 vecinos, 198 habitantes, 1 parroquia, 1 ermita. Confina al E. con el lugar de Ventosa de rio Pisuerga, y entre los dos pueblos hay un monte de roble. Al O. con Zembrero, en cuyo intermedio queda un páramo de ½ legua; al N. con la villa de Herrera de rio Pisuerga, y al S. con la de Santa Cruz de Boedo; entre las cuales se halla la vega en que se cogen granos con abundancia. La situacion de San Cristobal está en un vallecillo que no es pantanoso, por haber alguna pendiente para las aguas; de estas las hay buenas y saludables, y una hermosa fuente al pie de la iglesia. En su término se cogen granos y todo género de legumbres, vino y algun lino. La industria de los habitantes se reduce á la cria de 1,200 cabezas de ganado lanar y un molino harinero sobre el rio Boedo que corre como á doscientos pasos de la villa. Un tejedor de lienzos bastos y un herrero. Dista 7 leguas de la cabeza de partido. Contrib. 1,375 rs. 18 mrs. Derechos enag. 236 reales 6 maravedises.

SAN CRISTOBAL DE BORRACES, Despoblado R. y Eclesiastico de España, provincia de Cataluña, corregimiento de Manresa.

S. CRISTOBAL DE CAPDEVANOL, L. de España, provincia de Cataluña, subdelegacion de Camprodon, corregim. de Vich, obispado de idem. A. O., 61 vecinos, 300 habitantes, 1 parroquia. Situado en terreno áspero y montañoso, cerca del rio Fraser que se junta con el Ter en Ripoll. Confina por el E. con Armensia; por S. con Ripoll; por O. con Estiula Capdevanol, y por el N. con S. Pere Diura. Prod. trigo, legumbres y patatas. Industria: herrerías ó fraguas de hierro. Dista 25 horas de Barcelona y 4 de Camprodon. Contr. 6,428 reales 26 maravedises.

S. CRISTOBAL DE MATAMOROS, Caserío de España, provincia de Valladolid, partido de Olmedo, obispado de Avila; 2 vecinos, 13 habitantes, un oratorio. Situado á orillas del rio Adaja, lindando con término de Ramiro. Produce granos y vino.

SAN CRISTOBAL DE IVEAS, Monasterio de Premonstratenses de España, prov. de Burgos, partido de Juarros.

SAN CRISTOBAL DE TOSAS, L. S. de Esp., provincia de Cataluña, subdelegacion de Berga, corregimiento de Manresa, obispado de Seo de Urgel. A. O., 23 vecinos, 112 habitantes, 1 parroquia. Situado en terreno montañoso, aspero y quebrado. Confina con Dorria, Fornells, y Castellar de Nuch. Produce trigo y legumbres. Dista 32 horas de Barcelona y 9 de Berga. Contrib. 3,159 reales 18 mrs.

Digitized by Google

SAN CRISTOBAL DE VESPELLA, Despoblado R. de Esp., pov. de Cataluña, corregimiento de Vich.

SAN CRISTOBAL DEL HENAR, Despoblado S. de Esp., provincia de Segovia, part. de Cuellar, sexmo de Montemayor.

SAN CRISTOBAL DEL MONTE, L. R. de Esp., provincia de Palencia, partido de Reinosa, arzobispado de Burgos. Reg. P., 16 vec., 59 habitantes, 1 parroquia. Sit. en el valle real de Valderredible, y confinante de la jurisdiccion de Aguilar de Campóo. Linda por N. con Villanueva de Henares, por O. con Canduela, por S. con S. Andres de Valdelomar, y por E. con Arcera y Aroco. Sus productos son los indicados en el artículo Reinosa. Dista 5 leguas de la cabeza de partido. Contribuye con Valderredible.

SAN CRISTOBAL DEL MONTE, L. S. de España, provincia de Burgos, part. de Santo Domingo de la Calzada, arzobispado de Burgos. A. P., 30 vecinos, 120 habitantes, 1 parroquia. Situado á ½ legua de Eterna, bajando del monte de S. Lorenzo. Es aldea de Belorado. Produce trigo, cent., yerba y ganados. Dista 9 leguas de la cap. Contribuye 17¼ rs. 15 mrs.

SAN CRISTOBAL DEL MONTE, Alq. R. de España, provincia, partido y obisp. de Salamanca, cuarto de Armuña; 5 vecinos, 18 habitantes, 1 parroquia. Sit. en terreno montañoso y límites septentrionales de esta provincia con la de Zamora, cerca del nacimiento del rio Cañedo, confinando con término de Izcala, Villanueva de Cañedo y la altura de la Portilla. Produce granos, pastos y ganados. Dista 5 leg. de la capital. Contribuye 345 reales 17 maravedises.

SAN CRISTOBAL DE LA CASTAÑA, L. R. de España, provincia de Cataluña, corregimiento y obispado de Vich. A. O., 19 vecinos, 93 habitantes, 1 parroquia. Produce trigo, legumbres y maiz. Dista 10½ horas de Barcelona y 4½ de Vich. Contrib. 2,653 reales 29 mrs.

SAN CRISTOBAL DE LA CUESTA, L. R. de España, provincia, partido y obispado de Salamanca, cuarto de Armuña. A. P., 78 vecinos, 280 habitantes, 1 parroquia. Situado en cuesta, y parte del térm. en llanura. Confina con el Viso, Calzada de Toro y Fuente Saulo. Produce granos, legumbres, frutas, pastos y ganados. Dista 1½ legua de la capital. Contribuye 3,091 rs 1 maravedi.

SAN CRISTOBAL DE LA LAGUNA, (CIUDAD DE), Ciudad Real de la Isla de Tenerife en Canarias; 2,400 vecinos, 9,677, habitantes. Sit al N. E. de la Isla, en una hermosa llanura larga y ancha. Sus calles casi a cordel, bien cortadas, bien empedradas, alegres y espaciosas; las grandes plazas, torres, buenos edificios, aires frescos, aguas escelentes, alimentos sanos, salidas deliciosas; todo esto junto contribuye á hacerle un pueblo muy recomendable, á pesar de la humedad ocasionada de las muchas lluvias, aunque ya no exista la laguna, de que tomó su título esta ciudad, destinada al cultivo con todo el terreno que ocupaba, contiguo á las mismas casas; la cual, aunque ennegrece las paredes por la parte del N., es causa de que se vean los tejados de las casas antiguas, cubiertos de unos tosquecillos de *Sedum majus*, ó siempre viva, como dicen en España, y en Canarias, verode ó yerba puntera, que en la primavera florece. Dista legua y ½ de Santa Cruz, camino de coches en cuesta, sobre peña, con algunos puentes sobre el barranco que desagua en la marina. A la entrada esta la alameda llamada de la Cruz de Piedra. Divídese la ciudad en dos villas con dos hermosas parroquias, la de la Concepcion en la villa de Arriba, y en la de Abajo la de los Remedios; ambas magníficamente servidas y ricamente adornadas con alhajas de consideracion, particularmente la última, que fue erigida en catedral desde la creacion del nuevo obispado. Hay en ella cuatro conventos de frailes, dos de monjas y dos hospitales; mucha nobleza, mayorazgos y casas tituladas; dos plazas con dos buenas fuentes; en la del Adelantado se hallan las casas consistoriales de escelente arquitectura, y son muchas las pensiones, dotaciones y gastos del ayuntamiento, que satisface con los propios de la ciudad que son muy considerables. Hay tambien varias tahonas, y abundancia de frutas y hortalizas. En sus inmediaciones, se ven muchos molinos de viento, fuera de los que se hallan á la orilla de un arroyo, que corre por el E., con bastante agua la mayor parte del año. Para la administracion de justicia hay un corregidor y un alcalde mayor, subdelegacion de policía, y últimamente se ha establecido en esta ciudad una universidad

Digitized by Google

para toda clase de estudios, ademas del consulado marítimo y terrestre de toda la provincia. Entre las 23 ermitas que hay en los muchos Pagos y otros varios sitios de sus inmediaciones, se nota la de S. Benito, tan espaciosa que pudiera servir de iglesia, y cuyo techo se hizo de un solo pino.

SAN CRISTOBAL DE LA POLANTERA, L. S. de España, prov. y partido de Leon, jurisdiccion de Villazala, obisp. de Astorga. A. P., 96 vec., 364 habitantes, 1 parroquia. Sit. en una ribera con terreno de buena calidad, y abundancia de aguas, que produce trigo, cebada, lino y hortaliza. La industria de sus habitantes consiste en la cria de ganado caballar y mular. Tiene algunos molinos harineros y de aceite de linaza. Dista 7 leguas de la capital. Contr. 1,040 rs. 26 mrs. Derec. enag. 413 rs. 6 maravelises.

SAN CRISTOBAL DE LA VEGA, L. R. de España, provincia, obisp. y partido de Avila, sexmo de la Vega. A. P., 38 vec., 146 habitantes, 1 parroquia, 1 pósito. Prod. trigo, cebada, centeno, garrobas, frutas, vino y pastos. Sit. á 1 legua E. de Arevalo, en los confines septentrionales de esta provincia con la de Valladolid. Dista 10 leguas de la capital. Contribuye 2,061 rs. 14 mrs. La estension de su término es de 2,000 fanegas de tierras cultivadas, de las cuales 308 de primera suerte destinadas a trigo y cebada, 512 de segunda a lo mismo y 1,190 de tercera á centeno y garrobas; fertilidad general 5 por 1; tierras que se siembran cada año 1,000; que descansan un año 1,000; empleadas en granos 2,000; en frutas y hortaliza 1; en viñas 40; en pastos naturales 40; tierras concejiles 40; cultivadas por arrendadores 2,000; de mayorazgos cultivadas 1,293; de comunidades religiosas cultivadas 300. Es pueblo escaso de agua.

SAN CRISTOBAL DE LOS MOCHUELOS, Alquería de España, prov. y obisp. de Salamanca, Roda de Ciperez; 2 vecinos, 5 habitantes, 1 parroquia. Pertenece al condado de Ledesma [*Véase*]. Situada en un llano montuoso, sumamente espeso de bardas y algunas peñas, cuyo terreno sirve de vaqueril. Prod. pastos de monte, leña y bellota. Dista 11 leg. de la capital, 6 S. O. de Ledesma; al N. de Ituero é Ituerino, al S. E. de Traguntia, y al E. de Pozos de Inojos. Contribuye 312 rs. 11 mrs. Derec. enagenados 298 rs. 25 mrs.

SAN CRISTOBALEJO, Alquería S. de España, provincia y obisp. de Salamanca, Roda de Ciperez; 2 vecinos, 10 habitantes, 1 parroquia. Pertenece al condado de Ledesma [*Véase*]. Sit. en un alto montuoso y pedregoso, con barda, que sirve de vaqueril para el ganado como el término de San Cristóbal. Produce lino, pastos, leña y bellota. Dista 11 leg. de la capital, 5½ S. O. de Ledesma; al S. E. de Ciperez, al N. O. de Casasola de la Encomienda, y al N. E. de San Cristóbal. Contr. 51 rs. 1 mr. Derechos enagenados 11 rs. 18 mrs.

SAN CRISTOVALEJO, Despoblado R. de España, provincia, obispado y partido de Salamanca, cuarto de Peña de Rey.

SAN CRISTOVO, L. de España, provincia de Asturias, concejo de Coaña, parroquia de Cartavio [*V. este art.*].

SAN CRISTOVO, Aldea S. de España en Galicia, provincia de Lugo, jurisdiccion de Pigara, obispado de Mondonedo, y una de las que componen la parroquia de San Pedro de Pigara [*Véase*].

SAN CRISTOVO, Aldea E. de España en Galicia, provincia y obispado de Lugo, jurisdiccion de Chouzan, y una de las que componen la parroquia de San Juan da Coba (*Véase*).

SAN CRISTOVO, Aldea E. de España en Galicia, provincia de Lugo, jurisdiccion de Asma, y una de las que componen la parroquia de Mouricios (*Véase*).

SAN CRISTOVO, Ald. Ord. de España en Galicia, provincia de Lugo, jurisdiccion y encomienda de Puerto Marin, San Juan. Es una de las que componen la parroquia de Santa Maria de Ferreiros (*Véase*).

SANCTI SPIRITUS, V. Ord. de Esp., provincia de Estremadura, part. de Villanueva de la Serena, obispado de Magacela. A. O., 192 vecinos, 926 hab., 1 parroquia, 1 pósito. Situada á 3 leguas N. de Cabeza de Buey, cerca del rio Suja; confina con Esparragosa de Lares. Sus productos son de la misma clase que los de estos pueblos (*Véanse*). Industria: telares de lana. Dista 25 leguas de la capital, 9 de la cabeza de partido, 21 de Caceres y 42 de Madrid. Contribuye 5,998 rs. 10 mrs.

SANCTI SPIRITUS, L. R. de España, provincia de Salamanca, part. y obispado de Ciudad-Rodrigo, campo de Yeltes. A. P., 40 vecinos, 173 habit., 1 parroquia que tiene por aneja la de Bocacara, 1 pósito.

Digitized by Google

Sit. á las inmediaciones del rio Gavilanes, sobre el cual tiene dos puentes; confina con Balde Carpinteros, Castrar y Alba de Yeltes. Pasa por aqui la calzada que conduce de Ciudad-Rodrigo á Salamanca (*V. Bocacara*). Dista 3 leguas de la cabeza de partido y 2 de Martin del Rio. Contribuye 4,038 rs. 4 mrs.

SAN CUCAO (SAN CUCUFATE MARTIR), Parroquia de España, prov. de Asturias, concejo y arciprestazgo de Llanera, decanato y obispado de Oviedo; 198 vecinos, 980 habitantes inclusos los de los lugares de Guyame al E.; Bauno, Pinera y Villanueva al N.; Tuernes el pequeño y Tuernes el grande al O., y Aguera al S.; una iglesia matriz. Situada en el ángulo S. O. del concejo y á la derecha del rio Nora; confina por N. con Bonielles, por S. con términos del concejo de Oviedo, mediando dicho rio; por E. con Ablés y Rondiella, y por O. con términos del concejo de las Regueras, estendiendo los suyos cerca de 1 legua cuadrada. Se cogen 1400 fanegas de escanda de la medida de Oviedo, que es de 8 copines; 2,800 de maiz, 320 de habas, y ademas mucha yerba, algo de centeno, mijo, panizo, castañas, nabos y lino. Contribuye 1,150 reales 22 mrs. Derechos enagenados 152 rs. 1 mr.

SAN CUCUFATE, LLAMADO VULGARMENTE SAN CUGAT, Monasterio de Esp., provincia de Cataluña, en el territorio que llaman el Vallés. Es de Benedictinos, que viven como clérigos reglares, entre la ciudad de Barcelona y la villa de Tarrasa. Su antigüedad es muy notable, pues segun la forma y obras de arquitectura que hoy tiene parece ser de los siglos XIII ó XIV. Pero su primera fundacion es muy anterior, y se cree que en el sitio que hoy ocupa este monasterio hubo un pueblo considerable de los romanos con el nombre de *Castrum Octavianum*. De esta clase de Benedictinos son los que hay en San Juan de la Peña, en Aragon, y tambien los habia en Francia.

SAN CUGAT DE SASGARRIGAS, L. R. de España, provincia de Cataluña, corregimiento de Villafranca, obispado de Barcelona. A. O., 101 vec., 510 habitantes, 1 parroquia. Sit. en terreno llano. Confina por el E. con Viñonet; por el S. con S. Pere, Molante y Villafranca; por O. con Granada; y por el N. con Aviñonet. Produce trigo, legumbres y vino. Industria: aguardiente. Dista 9 horas de Barcelona, y 7 de Villafranca. Contribuye 4,636 rs. 26 mrs.

SAN CUGAT DEL RACÓ, L. E. de España, provincia de Cataluña, corregimiento de Manresa, obispado de Solsona. A. O., 17 vecinos, 85 habitantes, 1 parroquia. Situado en terreno montañoso, áspero y quebrado. Confina por el E. con Argensola, por el S. O. con Castelladral, y por el N. con Serrateis y Viver. Produce trigo y legumbres. Dista 17 horas de Barcelona, y 6 de Manresa. Contribuye 1,420 rs. 26 mrs.

SAN CUGAT DEL VALLES [CASTRUM OCTAV.], V. Ab. de España, provincia de Cataluña, corregimiento de Mataró, obispado de Barcelona. A. O., 369 vecinos, 1,930 habitantes, 1 parroquia, 1 ermita, a distancia de ½ de legua, y 1 monasterio, de que hablamos en el artículo S. Cucufate. Situado en terreno llano. Confina por E. con Serdañola y Valldaura; por S. con Orta y San Gervasi, los dos del corregimiento de Barcelona; por O. con Rubi; y por N. con Tarrasa. Celebra dos ferias cada año, la una el dia de la Ascension del Señor, y la otra el de la Natividad de Ntra. Señora. Produce trigo, legumbres, vino y cáñamo; y hay en ella varias antigüedades romanas. Dista 3½ hor. de Barcelona, y 9 de Mataró. Contribuye 28,664 rs. 10 mrs.

SAN DALMAI, BARONIA DE BRUÑOLA, L. S. de España, provincia de Cataluña, corregimiento y obispado de Gerona. A. O., 45 vecinos, 220 habitantes, 1 parroquia. Situado en terreno llano. Confina por el E. con Salitja, por el S. con Vilobi, por O. con Bañola, y por el N. con Estañol Produce trigo, legumbres, vino y aceite. Dista 17½ horas de Barcelona, y 2 de Gerona. Contribuye 8,848 rs. 2 mrs.

SANDAMENDI, Cuadrilla de España, obispado de Calahorra, Encartaciones de Vizcaya, una de las cuatro en que se divide el valle de Gordejuela.

SAN DAMIAS (SAN DONATO DE), Parr. de España, provincia de Asturias, concejo de Pravia, arciprest. de Pravia de Allende, arcedianato de Rivadeo, obisp. de Oviedo. 30 vecinos, 150 habitantes, 1 parroquia. Situada en la ladera E. de la montaña de su nombre, y confina por N. con términos de la de Pravia, por S. con el coto de Luerces, por E. con la de Corias, y por O. con la de Arango. Se compone su poblacion

Digitized by Google

de los lugares San Damias y Villanueva, con varios caseríos, colocados á uno y otro lado del camino real, que, á media ladera de la sierra de San Damias, dirige desde Pravia á Cornellana. La elevacion de este terreno le hace demasiadamente frio, y no es tan á propósito para frutos, como para cria de ganados, señaladamente ovejuno y cabrío: se dan aquí con gran pujanza los robles; y si los vecinos se aplicaran á este ramo, pudieran proporcionar madera de construccion. Produce trigo, maiz, castañas y habas.

SAN DAMIAS DEL COTO, Parr. de de España, concejo y arciprest. de Cangas de Tineo, arced. de Tineo, comprendida en el coto de Cangas, 1 igl. matriz; 49 vecinos, 239 habitantes en los lugares de S. Damias, Escrita, Casares, Folgueras, Valle (el), Viso (el), Abanceña y Casasola. Situada en en el valle de su nombre, al N. de un riachuelo ó arroyo que le baña, hasta perderse en el rio que llaman del Coto, al O. y á 1 legua de la capital. Linda por N. con término de la de Besullo y Parajas, por S. con la de Cibuyo, por E. con la de Regla, y por O. con las de Besullo y las montañas

SAN DANIEL, L. R. de España, provincia de Cataluña, corregimiento y obispado de Gerona. A. O., 39 vecinos, 180 habitantes, 1 parroquia. Sit. en un barranco. Confina por el E. con Juya y San Mateu de Monegra, por el S. con Villaroja, por O. con Gerona, y por el N. con Monjuch y Campdora. Produce trigo, legumbres, vino y aceite. En su término hay minas de alcohol. Dista 22 hor. de Barcelona, y $\frac{1}{2}$ de Gerona. Contribuye 3,779 rs. 4 mrs.

SANDE, Jurisdiccion de España en Galicia, provincia y obisp. de Orense. Comprende cinco parroquias, que son la de este nombre: Anféos, Macendo, Seijadas y Villar de Vacas, cuyo vecindario asciende á cosa de mil vecinos. Los curatos se proveen por concurso en la cap. del obispado y tienen la denominacion de abades; pero en los meses ordinarios son de presentacion del monasterio benedictino de Celanova, cuyo padre abad se intitula Marques de Sande y Conde de Vande. Sit. en terreno montuoso, no de mucha estension, pero fértil, singularmente en las vertientes del rio Arnoya, que produce escelentes vinos, comparables con los mejores de la ribera de Avia. Abunda de maiz, centeno, lino, habas, castañas y ganado. Industria: lencería. Dista 3½ leguas de la capital, y 13 de Santiago.

SANDE, Ald. R. de España en Galicia, provincia de Lugo, jurisdiccion de Ulloa, obispado de Mondoñedo. Esta aldea compone parte de la feligresía de Alba (*Véase*).

SANDE, Ald. R. de España en Galicia, provincia de la Coruña, jurisdiccion de Bergantiños, arzobispado de Santiago, y una de las que componen la parroquia de San Roman de Cabo Vilaño [*Véase*].

SANDE (San Salvador de), Felig. Ab. de España en Galicia, provincia y obispado de Orense, jurisdic. de su nombre. J. O., 146 vecinos, 648 habitantes, 1 parroquia, 1 castillo ruinoso. Situada en terreno montuoso, a la parte occidental de Cartelle, término reducido, pero mucho mas fértil que este último, singularmente en la vertiente del rio Arnoya. Produce maiz, centeno, habas, castañas, buen vino, y toda clase de ganado. Dista 3 leguas S. O. de Orense. Contribuye 4,056 rs.

SANDIANES, Jurisd. S. de España en Galicia, provincia y obispado de Orense. Comprende 3 feligresías, á saber: Santa María de Couso, Santa María de Parada de Outeiro, y San Esteban de Sandianes; en cuyos respectivos artículos puede verse su poblacion, situacion, productos, industria y contribucion. Dista 4 leguas de la capital y 19 de Santiago.

SANDIANES [San Esteban de], Felig. S. de España en Galicia, provincia y obisp. de Orense, jurisdiccion de su nombre. J. O., 155 vecinos, 763 habitantes, 1 parroquia. 1 castillo antiguo á la parte del S. Situada en el valle de Limia (*V. Pineyra de Arcos*). Confina por N. con Noqueira y Uceira, por O. con Cerdedelo; por S. con Coelloso y por E. con Pegas y Cardeyta. Produce centeno, maiz, trigo, patatas y castañas. Contribuye 2,014 rs. Derechos enagenados 651 rs. 21 mrs.

SANDIAS, L. S. de España, provincia de Aragon, part. y obispado de Jaca. A. P., 5 vecinos, 20 habitantes. Situado á la margen izquierda del rio Basa, que desagua en el Gallego, lindando con término de Ceresola, Artosilla y Alluè. Produce pocos granos, bastantes legumbres, pastos y ganados. Dista 5 leguas de Jaca. Contribuye 671 rs. 6 mrs.

Digitized by Google

SANDIAS, Aldea S. de España en Galicia, provincia y obispado de Lugo, jurisd. de Chantada, y una de las que componen la parroquia de San Salvador de Villauje (*Véase*).

SANDICHE, Aldea de España, prov. de Asturias, concejo de Grado, parroquia de Murias (*V. este artículo*).

SANDIN, L. S. de España, provincia de Valladolid, partido de Benavente. A. P., 32 vecinos, 124 habitantes, 1 parroquia, 1 pósito. Situado á orilla del rio Tera, lindando con término de Manzanal de arriba y Robledo y de iguales productos que estos. Contribuye 1,206 rs. 6 mrs.

SANDINIES, L. R. de España, prov. de Aragon, partido y obisp. de Jaca. Reg. P., 26 vecinos, 109 habitantes, 1 parroquia. Sit. en el valle de Tena, á la márgen derecha del rio Gállego, que vá á desaguar en el Ebro [*V. Tena, valle*]. Dista 6 leguas de Jaca. Contribuye 3,132 rs. 10 mrs.

SANDO DE SANTA MARIA, L. S. de España, provincia y obispado de Salamanca, roda de Garci-Rey. A. P., 80 vecinos, 350 habitantes, 1 parroquia. Pertenece al condado de Ledesma [*Véase*]. Situado en un llano despejado, y á las inmediaciones la rodean montes de encinas. Produce frutos cereales, lino, pastos de monte, leña y bellota. Dista 7 leguas de la capital, 3 S. O. de Ledesma, al N. E. de Fuentes de Sando, al S. E. de Santa María de Sando, al S. O. de Encina Sola de los Minayas. Desde Boada hay 8 horas de marcha militar, en cuyo intermedio se encuentra el c serío de Villoria y Pela-rodriguez. Contribuye 2,321 reales 1 mr. Derec. enag. 410 rs. 21 mrs.

SANDOLJE, Aldea de España en Galicia, provincia y obispado de Lugo, jurisd. de Monterroso. De esta aldea se compone la parroquia de Sta. María de Arada (*V.*).

SAN DOMI ó SENDOMI, L. Ab. de España, provincia de Cataluña, corregim. de Lérida, obispado de Seo de Urgel. A. O., 18 vecinos, 88 habitantes, 1 parroquia. Sit. en terreno llano. Confina por el E. con Monfalcó y Monrós, por el S. con Trajanet, por O. con Castell de Santa María, y por N. con Balsareil, todos del corregimiento de Cervera. Produce centeno y vino. Dista 35 horas de Barcelona y 13 de Lérida. Contribuye 1,392 rs.

SANDOMIL, Ald S. de España en Galicia; provincia y obispado de Lugo, jurisd. de Puerto Marin, San Pedro, y una de las que componen la parroquia de San Mamed de Castro [*Véase*].

SANDOMIL, Aldea S. de España en Galicia, provincia de Lugo, jurisdiccion de Paradela. Es una de las que componen la parroquia de Santa Eulalia de Paradela (*Véase*).

SANDOMIL, Aldea S. de España en Galicia, provincia y obispado de Lugo, jurisdiccion de Somoza Mayor de Lemos, y una de las que componen la parroquia de San Vicente de Rubian de Cima (*Véase*).

SAN DOMINGO, V. S. de España, provincia, obispado y partido de Salamanca, cuarto de Peña de Rey. A. O., 13 vecinos, 50 habitantes, 1 parroquia aneja de Linares, y que lo es suyo Benefras. Situada en la falda de una sierra donde nace el rio Onfria y la baña tambien el Alabon. Produce granos, legumbres secas, lino, frutas y patatas. Industria: hornos de cal. Dista 9 leguas de la cap. y 10 de Ciudad-Rodrigo. Contribuye 982 rs. 29 mrs.

SANDOÑANA, Ald. R. de España, provincia de Santander, valle de Carriedo. Reg. P. Su poblacion esta incorporada con la de Pinilla (*V. su art. y tambien los de Escovedo y Carriedo, valle*).

SANDOVAL DE LA REYNA, V. S. de España, provincia y arzobispado de Burgos, partido de Villarcayo, cuadrilla de su nombre. A. O, 95 vecinos, 374 habitantes, 1 parroquia. 1 hospital, 1 convento de monjes Cistercienses. Confina por S. con Villanueva de Odra, por E. con Tapia, por N. E. con Villusto y Palazuelos. por N. con Villavedon y por O. con Sotresgudo, todos en el radio de una legua. Tiene una corta vega y algunas arroyadas [*V. Palazuelos*]. Produce granos, poco vino y ganados. Dista 8 leg. O. de la capital, 2 E. de Villadiego y 1 N. O. de la Peña de Amaya. Contribuye 3,138 rs. 20 mrs.

SANDREJO, Ald. S. de España en Galicia, provincia y arzobispado de Santiago, jurisdiccion de Vimianzo. Es una de las que componen la parroquia de San Pedro de Villar [*Véase*].

SANEJA, L. E de España, prov. de Cataluña, corregimiento de Puigcerdá, obispado de Seo de Urgel. A. O.. 20 vec., 104 habitantes, 1 parroquia. Situado en terreno montuoso, pero de buena calidad. Confina por el E. con Regolisa, por S. con

Digitized by Google

Ventajola, por O. con Baloir y por el N. con Santa Eulalia. Produce centeno. Industria: ganadería. Dista 37½ horas de Barcelona y 1¼ de Puigcerdá. Contribuye 3,347 reales 4 maravedises.

SAN EMETERIO, Parroquia de España, provincia de Asturias, concejo de Bimenes; 260 vecinos, 1262 habitantes, 1 parroquia. Consta de los lugares de Laiz, Pumar, Rozadas, Caleyo [el], Bericiosa [la], Piñera, Viñari, Santa Agueda, Pedrero [el], Tueñes, Latigar y los Cotos de Taballes y Melendreros, cuyos vecindarios se verán en sus artículos.

SAN ESTEBAN, Parroquia de España, provincia de Asturias, concejo, arcipr. y arcedianato de Tineo; 48 vecinos, 260 habitantes, 1 iglesia parroquial y 3 capillas. Situada al O. de Santullano, en terreno quebrado y montuoso. Confina por N. con Obona, por S. con San Martin de Semproniana, por E. con Santullano, y por O. con la de San Martin ya mencionada, estendiéndose su terreno ½ legua de N. á S., y poco mas de 1 leg. de E. á O. Los vecinos se hallan repartidos entre las aldeas de San Esteban, Valles, Sebran, Cortina, Santueña y Perluces. El suelo es bueno para cent. y mijo, pero no tanto para trigo y maiz. La parte montuosa tiene poco fondo, y asi es que cria pocos robles y castaños, pero abundante en motas y malezas, á propósito para ocultarse los lobos á su paso para otros montes mas espesos. En la aldea de Perluces tiene 1 iglesia hijuela ó anejo de San Esteban.

SAN ESTEBAN, Parroquia de España, provincia de Asturias, concejo de Morcin, arciprestazgo y arcedianato de Oviedo; es anejo de la de Santa Eulalia [*V. este art.*]. 105 vecinos, 500 habitantes. Contr. 842 rs. 11 maravedises.

SAN ESTEBAN, Parroquia de España, provincia de Asturias, concejo de Salas; 64 vecinos, 309 habitantes, 1 parroquia. Consta de los lugares de Reconco, Rodriguera, Villar, Cueva (la), Heyros, Sta. Tecla y Bulsi, cuyos vecindarios se verán en sus artículos. Contribuye 280 rs. 23 maravedises.

SAN ESTEBAN, L. R. de Esp., prov., obispado y partido de Santander, valle de Rehocin. R. P., 13 vecinos, 48 habitantes, 1 parroquia. Dista 25 leg. de Burgos. Contr. con el valle.

SAN ESTEBAN, L. S. de Esp, prov. de Aragon, partido y obispado de Jaca. A. O., 6 vecinos, 28 habitantes. Situado á la margen izquierda del rio Guarga, que desagua en el Gállego, lindando con térm. de Castiello de Guarga y Lasoasa (*Véase Serrablo, valle*). Prod. granos, cáñamo y lino. Dista 6 leguas de Jaca. Contribuye 447 rs. 16 mrs.

SAN ESTEBAN, L. S. de España, provincia de Burgos, partido de Miranda de Ebro, condado de Treviño, obispado de Calahorra. R. P., 16 vecinos, 58 habitantes, 1 parroquia. Para su situacion y productos (*V. Trevino*). Dista 16 leguas de la capital. Contribuye con el condado.

SAN ESTEBAN, L. de España, prov. de Asturias, concejo de Coaña, parroquia de Coaña, San Esteban de (*V. este art.*).

SAN ESTEBAN, L. de España, prov. de Asturias, concejo de Castropól; 5 vec., 23 habitantes, parroquia de San Esteban de Tapia (*Véase*).

SAN ESTEBAN, L. de España, prov. de Asturias, concejo y arcipr. de Cangas de Tineo, partido de Rengos, de la parroquia de Cibuyo, San Salvador de (*V. este artículo*).

SAN ESTEBAN, L. de España, prov. de Asturias, concejo de Ivias; 9 vecinos, 38 habitantes, porroq. de Cecos [*Véase*].

SAN ESTEBAN, L. de España, prov. de Asturias, concejo de Valdés; 26 vecinos, 128 habitantes, parroquia de San Miguel de Canero (*Véase*).

SAN ESTEBAN, L. de España, prov. de Asturias, concejo de Castropól; 6 vec., 28 habitantes, parroquia de S. Esteban de Pianton [*Véase*]

SAN ESTEBAN, L. de España, prov. de Asturias, concejo de Valdés; 10 vecinos, 48 habitantes, parroquia de San Pedro de Paredes (*Véase*).

SAN ESTEBAN, Aldea S. de España en Galicia, provincia y obispado de Lugo, jurisdiccion de Nodar. Es una de las que componen la parroquia de San Mamed de Nodar [*Véase*].

SAN ESTEBAN, Aldea de España en Galicia, provincia de Lugo, jurisdic. de Cervantes. Es una de las que componen la parroquia de Santa Eulalia de Ambas Vias (*Véase*).

SAN ESTEBAN, Ald. S. de España en Galicia, provincia y obispado de Lugo,

Digitized by Google

jurisdiccion de Neyra de Jusa. Es una de las que componen la parroquia de Ribadeneira [*Véase*].

SAN ESTEBAN, Ald. S. de España en Galicia, provincia de Lugo, jurisdiccion de Otero de Rey. Es una de las que componen la parroquia de Oriz (*Véase*).

SAN ESTEBAN, Ald. S. de España en Galicia, provincia de Lugo, jurisdiccion de Navia de Suarna. Es una de las que componen la parroquia de Castañedo (*Véase*).

SAN ESTEBAN, Ald. Ecl. de España en Galicia, provincia y obispado de Lugo, jurisdiccion de Asma. Es una de las aldeas de que está compuesta la parroquia de San Salvador de Asma [*Véase*].

SAN ESTEBAN, Aldea de España en Galicia, provincia y obispado de Lugo, jurisdiccion de Sarria. Es una de las que componen la parr. de Lousa lela (*Véase*).

SAN ESTEBAN, Ald. S. de España en Galicia, provincia de Lugo. J. O., 13 vec., 63 habitantes. Situada en la carretera que conduce de Ruitelan á Lugo, entre Nogales y Ferreyros de Valboa. Confina con los pueblos de Constantin, Baralla, Gundin, Escovio, Santa Isabel y Basille. Produce centeno y patatas; ganado vacuno y de cerda.

SAN ESTEBAN, Ald. de España, prov. de Asturias, concejo de Tineo; 12 vecinos, 57 habitantes, parroquia de San Esteban (*V. este art.*).

SAN ESTEBAN, Ald. S. de España en Galicia, provincia y obisp. de Lugo, jurisdiccion de Moreda, y una de las que componen la parroquia de S. Esteban de Mato (*Véase*).

SAN ESTEBAN, Desp. Ab. de España, provincia de Aragon, partido de Cinco-Villas. A. O. Pertenece al monasterio de San Juan de la Peña.

SAN ESTEBAN, Desp. S. de Esp., provincia de Segovia, part. de Cuellar, sexmo de Hontalvilla.

SAN ESTEBAN DE BARRES, Parr. de España, provincia de Asturias, concejo de Castropól, obisp. de Oviedo; 124 vec., 607 habitantes. 1 parroquia. Dista 2 leguas del puente de Porcia. Contribuye 1,341 rs. 15 mrs. Derechos enagenados 58 rs. 27 mrs.

SAN ESTEBAN DE CASTELLAR, L. S. de España, provincia de Cataluña, corregimiento de Mataró, obisp. de Barcelona. A. O., 380 vecinos, 1,878 habitantes, 1 parroquia. Sit. en terreno montañoso, aspero y quebrado. Confina por E. con S. Martí de Riells, Gualba y Campins; por S. con San Celoni y Palantordera; por O. con Vilamajor y Monseny, y por N. con Arbustas, corregimiento de Gerona. Prod. trigo, legumbres y vino. Industria: batanes y fábrica de hilados de lana á la francesa. Dista 6 horas de Barcelona y 11 de Mataró. Contr. 17,715 rs. 6 mrs.

SAN ESTEBAN DE GORMAZ, Villa S. de España, provincia de Burgos, part. de Aranda de Duero, comunidad y tierra de su nombre, obispado de Osma. A. M., 246 vecinos, 986 habitantes, 3 parroquias, 1 conv. de frailes Franciscos estramuros. Sit. en la falda de un elevado cerro, con esposicion al S., á la margen meridional del rio Duero, sobre el cual tiene un puente de piedra de 16 arcos. Al otro lado del rio hay 8 casas, que sirven para encerrar mucho ganado en sus dos ferias. A ¼ cuarto de legua hay una pequeña cordillera por S. y O., que forma el valle donde está la poblacion: al N. hay un castillo, y hacia el N. E. otro que llaman Castilloviejo. El término es dilatado, y abunda de aguas, granos, vino, legumbres, hortalizas y ganados. Al presente ocupa esta villa una corta porcion del terreno en que estuvo la antigua, y es muy celebrada en las historias, por haber servido de asilo á los cristianos, en el tiempo de la reconquista, para arrojar á los moros de Castilla la Vieja, y contener sus correrías. Tiene dos ferias al año, de 15 dias cada una, y son en los meses de junio y noviembre. Dista 19 leguas N. de la capital, 22 O. de Valladolid, 7 de Aranda de Duero, 2 E. del Burgo de Osma y 12 de Soria. Contribuye 7,198 rs. 8 mrs. Derechos enagenados 12,185 rs. 16 mrs.

SAN ESTEBAN DE GRANOLLERS, L. R. de España, provincia de Cataluña, corregimiento y obispado de Vich. A. O., 39 vecinos, 188 habitantes, 1 parroq. Sit. en terreno llano. Confina por E. con Vilagelans y Tabernolas, por S. con Vich, por O. con Gut, y por N. con Vilagelans. Produce trigo, legumbres y maiz. Dista 15 ½ horas de Barcelona y ½ de Vich. Contrib. 9,005 rs. 28 mrs.

SAN ESTEBAN DE GUIALVES, L. S. de España, provincia de Cataluña, corregimiento y obispado de Gerona. A. O., 18 vecinos, 94 habitantes, 1 parr. Situado

Digitized by Google

a orilla del arroyo Ciugana ó Señana, que desagua en el Ter, no lejos del lugar de Viladas. Confina por E. con Alvilar, por S. con Vilafraser, por O. con Vilademi, y por N. con San Marsal. Prod. trigo, legumb. y maiz. Dista 23 horas de Barcelona y 3 de Gerona. Contr. 3,803 rs. 25 mrs.

SAN ESTEBAN DE LERIN, Valle de España, provincia de Navarra, merindad de Pamplona, de su sexto part. y diócesis. Se estiende de E. á O. 2½ leguas, y de N. á S. 4½, en la falda del Pirineo, ceñido por todas partes de ásperas y elevadas montañas. Entre estas se forma un angosto valle ó canal de tierras de cultivo, que los del pais llaman Vega, aunque no se riega; estrechando por S. los montes de Golbayarre, por O. los de Erleguingogana, y por N. los de Dichilo, Ibinza, Olzorros y Mendaux, de cuyas cumbres descienden muchos arroyos que forman 2 riachuelos. El uno tiene su orígen á la banda de O., y baña las villas de Zubieta, Iturea y S. Esteban, donde ya lleva algun caudal, por las aguas que recibe de Ezcurra, villa de Basaburua menor. El otro rio que baja de los montes del S., bañando á Oiz y Donamaria, se une cerca de San Esteban, con el primero, en el sitio llamado Egorriagacozubia, y poco mas abajo se incorporan ambos en el Vidasoa. Consta todo el valle de las poblaciones de

Zubieta,	Elgorriaga,
San Esteban de Lerin,	Iturен,
Gaztelu,	Donamaria,
Urroz,	Oiz,

cuyos vecindarios se espresarán en sus respectivos artículos. Las tres villas de S. Esteban, Iturен y Zubieta, tienen alcaldes ordinarios á eleccion suya; los otros lugares eligen tambien sus regidores particulares, y para el gobierno comun de todo el valle, un alcalde. Tiene por límites á la banda del N. las cinco villas de la Montaña; por E. á Bertizarana, por S. á Ulzama, y por O. á Basaburua menor. Produce trigo, maiz, nabos, lino, castaña y sidra. Abunda en pastos para toda especie de ganados, que es la principal riqueza, y los montes dan hayas, robles y otros árboles.

SAN ESTEBAN DE LERIN, Villa de España, provincia de Navarra, valle de su nombre, merindad, sexto part. y diócesis de Pamplona; 175 vecinos, 853 habitantes, 1 parroquia, 1 ermita. Se gobierna por un alcalde que es capitan á guerra, y por los regidores elegidos entre los vecinos. Goza de voto en córtes. Situada al estremo O. de un gran valle ó cañada que forman los Pirineos occidentales, llamados Bajos Pirineos, que se estiende de E. á O., en el cual se comprenden los valles de Bastan, Bertizerana y S. Esteban de Lerin. A todos estos valles los riega y fertiliza un rio que no tiene nombre: algunos le llaman el rio de Eliondo por pasar por este pueblo, pero un poco mas abajo del puente de esta villa, ya toma el nombre de Vidasoa, porque allí se le reune otro rio que viene de la parte de Elgorriaga; Vidasoa quiere decir en vascuence *dos en uno* ó *de dos uno entero*; vida *dos* osoa uno entero. El dicho rio Vidasoa es navegable en toda la estension de su nombre, y por él se lleva hasta Irun la madera de construccion para buques de guerra que se corta en los montes de Bertizerana y Vidasoa. Todos los pueblos de la montaña estan repartidos, digámoslo así, en caseríos, pero San Esteban es el que menos caseríos tiene, estando su poblacion casi toda reunida, lo cual hace que sea uno de los pueblos mas bonitos de esta montaña. Confina por N. con Sumbilla, distante 1 legua; por N. E. con Oteiza, á ½ cuarto de legua, el cual depende en lo civil de Legaza, y en lo eclesiástico de S. Esteban; por S. con Gaztelu, á 1 legua, y por O. con Elgorriaga á ¼. Produce maiz, castañ., lino y trigo; tambien algo de fruta y bastante hortaliza; mucha manzana, de la cual se hace sidra, pero no hay cosecha de ella mas que cada dos años, por cuya razon no es la sidra la única bebida: el vino se trae de la ribera del Ebro. En las inmediaciones de San Esteban hay mucha piedra caliza, de la cual se usa mucho para beneficiar las tierras, que el continuo llover y lo mucho que se les hace producir, hace que sean flojas: despues de recogido el trigo, en la misma tierra se siembra maiz y alubias, y se recoge segunda cosecha, á causa de ser pais templado, pues apenas nieva. Industria: 1 molino harinero sobre el rio que viene de la parte de Elgorriaga, antes de reunirse con el de Elizondo. Comercio con Bayona, de donde se traen toda clase de mercaderías, pero sin retribucion: dos fábricas de pucheros, ollas y telares de lienzo. Dista 8 leguas N. de Pamplona.

Digitized by Google

SAN ESTEBAN DE LITERA, V. R. de España, provincia de Aragon, partido de Barbastro, obispado de Lérida. A. O., 358 vecinos, 1,479 habitantes, 1 parroquia, 1 hospital, 1 posito. Situada entre montes muy elevados. Produce trigo y demas granos, vino y aceite. No tiene mas aguas que las de los algibes, las cuales suelen no bastar para el surtido. Ind. 2 molinos de aceite y 2 harineros. [*V. Binefar*]. Dista 4 leguas de Barbastro. Contribuye 22,373 rs. 12 mrs.

SAN ESTEBAN DE LLEMANA, L. S. de España, provincia de Cataluña, corregimiento y obispado de Gerona. A. O., 100 vecinos, 497 habitantes, 1 parroquia. Sit. en un barranco, terr. áspero y quebrado, Confina por el E. con Granollers de Rocacorba y San Martí de Llemana, por el S. con la Barroca, por O. con San Climent de Mer, y por el N. con Falgons. Produce trigo, legumbres y vino. Dista 23 horas de Barcelona y 5 de Gerona. Contr. 6,458 rs. 22 maravedises.

SAN ESTEBAN DE MALL, L. R. de España, provincia de Aragon, partido de Benavarre, obispado de Lérida. A. P., 76 vecinos, 304 habitantes, 1 parr., 1 pósito. Situado en una colina, y el terr. en general es montuoso. Produce bellotas de roble y encina; ganado lanar, cabrío y de cerda; toda especie de granos, vino malo, y frutas esquisitas. [*V. el art. Serraduy*]. Dista 7 leguas de Benavarre. Contribuye 2,013 rs. 20 maravedises.

SAN ESTEBAN DE NOGALES, L. S. de España, prov. de Valladolid, partido de Benavente, obispado de Astorga. A. P., 120 vecinos, 560 habitantes, 1 parr., 1 pósito. Sit. á ½ cuarto de legua S. del monasterio de Sta. Maria de Nogales, en una espaciosa llanura del valle de Valderia, á orillas del rio de este nombre, que riega todo su término, y se cogen en él escelentes truchas y barbos. Produce granos y mucho lino. Industria: fabricas de aceite de linaza. Contr. 1,227 rs. 24 mrs. Derechos enag. 910 rs.

SAN ESTEBAN DE OBATO, Despoblado S. de España, provincia de Aragon, partido de Jaca. Pertenece al colegio de Santiago de Huesca.

SAN ESTEBAN DE OLSINELLAS, L. R. y Ab. de España, provincia de Cataluña, corregimiento de Mataró, obispado de Barcelona. A. O., 13 vecinos, 62 habit., 1 parroquia. Produce trigo, legumbres y vino. Dista 9 horas de Barcelona y 3 de Mataró. Contribuye 2,585 rs. 19 mrs.

SAN ESTEBAN DE PALAU-TORDERA, L. E. y S. de Esp., provincia de Cataluña, corregimiento de Mataró, obisp. de Barcelona. A. O., 82 vecinos, 398 hab., 1 parroquia. Situado en terreno montañoso pero de buena calidad. Produce trigo, legumbres y vino. Dista 8½ horas de Barcelona y 7 de Mataró. Contr. 8,773 rs. 8 mrs.

SAN ESTEBAN DE PELAZAS, Cot. Red., E. y S. de España, provincia de Zamora, partido de Sayago.

SAN ESTEBAN DE PIANTON, Parroquia de España, provincia de Asturias, concejo de Castropol. A. O., 565 vecinos, 2,678 habitantes en toda la parroquia, la cual comprende los lugares de Casavela, Pical (el), Rego y Barcia, Reiquejada, Barcia, Corredoria, Balbon, Cabo de Porzun (el), Porzun, Corregido, Puente de Oteiro, Tolgueiral, Tremiado, Travicas, Paleiras, Tereira, Mon, Estello, Lancela, Abraira, Tulle, Valladaelle, Vesedo, Navalguyas, San Esteban, Cruces, Villameyteble, Begimil, Barreiro (el), Baldedo, Pnente de Pianton, Arcillo, Monte (el), Cobre Valdefestas, San Martin, Vega de Villar, Montouto, Parage, Piñeiro (el), Cagigosa, Penelas (las), Villaveiran, Regueiro [el], Caba [la], Pruida, Almeida, Tolegueiras, Reijada, Castromouran, Piella [la], Tulleira, Escobar, Pereiro [el], Barranca, Sta. Marina, Proida [la], Meredo, Taraz, Mato (el), Vega de Meredo, Casal (el), Terreiral Nazarea, Panendon, Sola de Lloura, Pumarega, Braña, Bigiandi, Culpa (la), Escauso, Peneuzal, Trabas, Brañas de Mar, Unixor, Tabal, Leiro, Molejon, Terreira (la), Grandela, Tojo (el) y Bustelo, cuyos vecindarios se verán en sus artículos. Dista 2 leg. de Figueras y 4 de Porcia. Contribuye 16,945 rs. 11 mrs. Derechos enagenados 787 rs. 24 mrs.

SAN ESTEBAN DEL PICO, Desp. S. de España, provincia de Aragon, partido de Jaca. A. O.

SAN ESTEBAN DE TAPIA, Parr. de España, provincia de Asturias, concejo de Castropol. A. O., 104 vecinos, 497 habit., 1 parroquia. Consta de los lugares de San Esteban, Fuente de Oteiro, Viso (el), Puente, Ceruniezas, Retela, Viacova, Casariego y Ol, cuyos vecindarios se verán

Digitized by Google

en sus artículos. Dista 2 leguas de Figueras y 1 de Porcia. Contribuye 1,161 rs. 19 mrs. Derechos enagenados 67 rs. 10 mrs.

SAN ESTEBAN DE VALDUEZA, L. R. de España, provincia de Leon, obisp. de Astorga partido de Ponferrada, exento. A. O., 65 vecinos, 274 habitantes, 1 parr. Situado á orilla del rio Oza y vertientes del monte Irago ó Puerto de Foncebadon, cordillera de montes que, cortando de S. á N., divide el Bierzo de la tierra propiamente dicha de Astorga y Leon. Produce granos, legumbres, vino, hortalizas y frutas. Dista 1 legua de la cabeza de partido. Contribuye 2,240 rs. 19 mrs. Derec. enagenados 989 rs. 15 maravedises.

SAN ESTEBAN DE VIÑOLAS, L. R. de España, provincia de Cataluña, corregimiento y obisp. de Vich. A. O., 132 vecinos, 652 habitantes, 1 parroquia. Situado en terreno llano. Confina por E. con San Feliu de Torelló, por S. con San Hipolit, por O. con San Miguel de Ordeix, y por N. con Oris y Canognell. Produce trigo, legumbres y maiz. Dista 17½ horas de Barcelona y 2½ de Vich. Contribuye 2,870 rs. 13 maravedises.

SAN ESTEBAN DE ZAPARDIEL, Aldea R. de España, provincia, obispado y partido de Avila, sexmo de Sinlabajos. A. P., 287 vecinos, 1,140 habitantes, 1 parroquia, 1 pósito. Situada á orilla del rio Zapardiel que le baña por O. y al S. O. de Muriel, con sus mismos productos é industria. Aquí hay una fabrica de curtidos y minas de plata. La estension de su término es de 1,830 fanegas; 1,650 de tierras cultivadas, 160 de incultas; de las cultivadas 40 de primera suerte destinadas á ceb, 800 de segunda á cebada y trigo, y 1,100 de tercera á trigo, centeno y garrobas; fertilidad general 8 por 1; tierras incultas cultivables de primera suerte 20; que se siembran cada año 800; que descansan un año 800; empleadas en granos 1,600; en viñas 100; en pastos naturales 110; tierras concejiles 34, baldías 20; cultivadas por sus propietarios 250; por arrendadores 1150; de mayorazgos cultivadas 830; incultas 15; de capellanías cultivadas 105; incultas 8; de comunidades religiosas cultivadas 120. Es pueblo escaso de agua. Dista 11 leguas de la capital. Contribuye 16,782 rs.

SAN ESTEBAN DEL MOLAR, V. S. de Esp., provincia y partido de Zamora, obisp. de Leon. A. O., 104 vec., 425 habitantes, 1 parroquia. Sit. en terreno despejado que produce granos de toda especie. Hay en ella una grande venta y casa de postas con 8 caballos en el camino real de Galicia. Dista 9 leg. de la capital. Contribuye 2,016 rs. 24 mrs. Derec. enagenados 197 rs. 22 maravedises.

SAN ESTEBAN DEL PUERTO (Ilugo), V. S. de España, provincia y obisp. de Jaen, partido de Villacarrillo. A. M. de primera clase con 2 ordinarios, 4 regidores, 1 síndico, 1 procurador con su escribano, vicaría foránea, 753 vecinos, 2,887 habitantes, 397 casas, 1 parroquia en la villa y otra extramuros á corta distancia, 1 convento de frailes tambien extramuros, 1 pósito. Situada en un hondo cercado de los cerros de la Guarida, donde existen vestigios del antiguo palacio de los duques de Medinaceli, el de San Marcos, de bastante elevacion, con reliquias de su antigua ermita, y un castillo con varios trozos de su muralla y fortaleza: al S. O. y á 3 leg. de las poblaciones de Sierra Morena llamadas Aldea-hermosa, Montizon y Venta de Santos, á la derecha y ½ de leg. del camino real de Andalucía para Valencia. A la espalda de los espresados cerros de la Guarida y San Marcos, que dan vista á las campiñas de Villacarrillo y Ubeda, hay una espaciosa vega que llega hasta las espresadas poblaciones, que es la parte llana que únicamente tiene, donde se han hecho algunos plantíos de viñas y olivos, siendo esta especie bastante abundante. Casi en la misma línea se hallan el lugar del Castellar de San Esteban á su izquierda y á 1 legua de distancia, y la villa de Navas de San Juan á su derecha á 2. Produce trigo, ceb., garbanzos, centeno, aceite, vino, escaña, habas, melones, pastos, ganado lanar, cabrío, vacuno y de cerda. Sus montes producen bellota, roble y quejigo, y se crian en ellos cerdos monteses, venados, ciervos, corzos, lobos, perdices y conejos. Industria: telares de lino, cañamo y estopa. Dista 12 leguas de la capital. Contribuye 21,581 rs. 14 maravedises.

SAN ESTEBAN DEL VALLE, V. S. de España, provincia de Toledo, partido de Talavera, obispado de Avila. A. O., 450 vecinos, 1,650 habitantes, 1 parroquia. Para su situacion y productos (*V. Mombeltran*). En términos de esta villa hay

Digitized by Google

minerales de plata. Dista 8 leguas de la cabeza de partido. Contr. 16,762 rs. 15 mrs. Derechos enagenados 5,002 rs. 33½ mrs.

SAN ESTEBAN DE LA SIERRA, V. S. de España, provincia y obispado de Salamanca, exenta de la jurisdiccion de partido. A. O., 138 vecinos, 576 habitantes, 1 parroquia, 1 pósito. Situada sobre un arroyuelo de poco curso, que va á desaguar en el Alabon. Su principal producto es el vino de que abunda en cantidad y calidad; tambien se coge algun lino. Industria: telares de lienzos. Dista 10 leg. de la capital. Contribuye 3,176 rs. 25 mrs. Derechos enagenados 843 rs. 8 mrs.

SAN ESTEBAN DE LAS CRUCES, Parroquia de España, provincia de Asturias, concejo de Oviedo; 42 vecinos, 202 habitantes. Consta de los lugares de Morenti, Lusigo, Pando (el), Fresno, Vidayan, Caldero (el), y Granda [la], cuyos vecindarios se verán en sus respectivos artículos.

SAN ESTEBAN DE LAS SARGAS, L. Ab. de España, provincia de Cataluña, corregimiento de Talarn, obisp. de la Seo de Urgel. A. O., 16 vecinos, 81 habitantes, 1 parroquia. Situado en terreno montañoso. Conf. por E. con Castellnou de Monsech, por S. con Ager, del corregimiento de Lérida, por O. con Alzamora, y por N. con Clus. Produce centeno y pastos. Dista 44½ horas de Barcelona y 5½ de Talarn. Contribuye 1,005 rs. 30 mrs.

SAN ESTEBAN DE LOS OLMOS, Convento de padres franciscos Recoletos en la provincia y arzobispado de Burgos, á 1½ legua N. E. 4.° N. de la cap. Situado en un vallecito delicioso y retirado, que produce trigo, cebada, legumbres y ganado.

SAN ESTEBAN DE LOS PATOS, V. de España, provincia y partido de Avila, sexmo de Santo Tomé. A. O., 48 vecinos, 188 habitantes, 1 parroquia. Produce trigo, cebada, centeno, garrobas, vino y pastos. Dista 2 leguas de la capital. Contr. 1,835 rs. 20 mrs. La estension de su término es de 1,180 fanegas; 800 de tierras cultivadas, 370 de incultas; de las cultivadas 9 de primera clase destinadas á hortaliza y trigo; 300 de segunda á trigo; 491 de tercera á centeno y garrobas; fertilidad general 4 por 1: tierras incultas cultivables 178; de primera clase 8, de segunda 100 y de tercera 70; incultivables 104; que se siembran cada año 400; que descánsan un año 400; empleadas en granos 340; en hortaliza y frutas 3; en pastos naturales 178; tierras concejiles 50; regadías 2; cultivadas por sus propietarios 40; por arrendadores 750; de mayorazgos cultivadas 440, incultas 10; de capellanías cultivadas 73, incultas 5; de comunidades religiosas cultivadas 210, incultas 12. Es pueblo escaso de agua.

SAN ESTEBAN DEN BAS, V. S. de España, provincia de Cataluña, corregim. y obispado de Gerona. A. O., 350 vecinos, 1,746 habitantes, 1 parroquia. Situada en terreno llano; confina por el E. con Pineda y San Feliu de Pallarols, por el S. con Folgás, por O. con Juanetas y Castell de Mallol, y por el N. con las Presas. Produce trigo, legumbres y maiz. Indust: medias y cenidores de lana, é hilados de algodon. Dista 22½ horas de Barcelona y 9 de Gerona. Contribuye 17,108 rs. 7 mrs.

SAN ESTEBAN SASROVIRAS, L. R. de España, provincia de Cataluña, corregimiento y obispado de Barcelona. A. O., 83 vecinos, 407 habitantes, una parroquia. Situado en terreno llano, á orillas del rio Noya; confina por el E. con Martorell, por S. con Castellvi y Gelina, corregimiento de Villafranca; por O. con Masquefa, del mismo corregimiento, y por N. con Abrera. Prod. trigo, legumbres y vino. Dista 6 hor. de Barcelona. Contr. 6,898 rs. 8 mrs.

SAN ESTEBAN VELA, L. S. de Esp., provincia de Burgos, partido de Aranda, comunidad y tierra de Ayllon; 13 vecinos, 53 habitantes, 1 parroquia. Su contribucion está incorporada con la comunidad. Dista 22 leguas de la capital.

SANET, L. S. de España, provincia de Valencia, partido de Denia. A. O., 48 vec., 239 habitantes, 1 parroquia. Para su situacion y productos [*V. Denia, marquesado*]. Dista 12 leg. de la capital y 2 de la cabeza de partido.

SANET DE VALL DE BARRABÉS, L. S. de España, provincia de Cataluña, corregimiento de Talarn, obispado de Seo de Urgel. A. O., 12 vecinos, 60 habitantes, 1 parroquia. Situado en terreno montañoso, cerca del rio Noguera Ribagorzana; confina por el E. con Erillavall y Barruera, por el S. con Cierco, por O. y N. con Viella, del valle de Aran. Prod. centeno. Dista 53 horas de Barcelona y 14 de Talarn. Contribuye 1,381 rs. 14 mrs.

Digitized by Google

SAN EUSEBIO, Felig. S. de España en Galicia, provincia de Orense, jurisdiccion de Peroja (*V. Peroja, San Eusebio de la*).

SAN FACUNDO, Parroquia de España, provincia de Asturias, concejo, arciprestazgo y arcedianato de Tineo; 57 vecinos, 286 habit., 1 iglesia parroquial y 2 ermitas. Sit. en terreno no muy montuoso; confina por N. con términos de la de Sobrado, por S. con los de San Felix, por E. con los de Santa Marina y coto de Mirallo, y por O. con los de Allande. Los vecinos se hallan repartidos entre los lugares de S. Facundo, Cerebiago, Pendosen, Villacin, Cuesta (la), Corcolina, Mirallo de arriba, Barzanicas y Barcena; cuyo terreno tiene ½ legua de largo y como ½ en ancho: tiene pocos arboles, y fuera de las tierras de labor, que producen trigo, centeno, mijo y panizo, lo demas es raso y abundante en perdices. Contribuye 648 rs. 1 mr.

SAN FACUNDO, Felig. Ab. de España en Galicia, provincia y obispado de Orense, jurisdiccion de Osera. J. O., 56 vecinos, 254 habitantes, 1 parroquia. Contr. 634 rs.

SAN FACUNDO, L. R. de España, provincia de Leon, obisp. de Astorga, abadía de Poybueno, part. de Ponferrada. A. O., 26 vec., 118 habitantes, 1 parroquia aneja de San Andres de las Puentes. Situado en una inmensa profundidad que forman las sierras del Pero y Pico, por cuya causa solo le da el sol dos horas en los cuatro meses de invierno. Le baña un pequeño rio que desciende de las montañas de Fonfria y Poybueno, y pasando por las Bodegas, que son unas casas pertenecientes á San Andres de las Puentes, se junta en el Ponton de Nabaleo con el rio que baja de Torre. Produce centeno, castañas de aire, yerba, patatas y fruta. Se fabrican cucharas de madera ordinaria, lienzos, madrueñas, cestos y husos para hilar. Los habitantes pobres se dedican en el invierno á portear castaña á Campos, y gran porcion de cáscara á los Cortijos. Dista 6 leg. de la cab. de partido, 5 de Astorga y 1 de Bembibre. Contribuye con la abadia.

SAN FACUNDO, L. de España, prov. de Asturias, concejo de Tineo; 7 vecinos, 33 habitantes, parroquia de San Facundo [*V. este art.*].

SAN FACUNDO, Despob. R. de Esp., provincia de Palencia, part. de Reinosa. Su situacion y contribucion estan incorporados con el valle de Valderredible [*V. este art.*]. Dista 5 leguas de la cabeza de partido.

SAN FAUSTO, Es un alto puerto sobre el monte encinal de Larrion, del valle de Lin, en el segundo partido de la merindad de Estella, provincia de Navarra.

SAN FAUSTO Y CABAÑAS, L. R. de España, provincia de Cataluña, corregim. de Mataró [*Véase San Fost y Cabanyas*].

SAN FELICES, Concejo R. de España, provincia, obisp. y partido de Santander, valle de Buelna. R. P., 311 vecinos, 1419 habitantes, 1 parroquia con tres iglesias y tres beneficiados, que son: San Saturnino, á quien corresponden los barrios de Mata, Sopeñilla y Santa Marina; San Felix á quien tocan los de Tarriba, Ribero y Jain, y San Pedro, á quien corresponden Posaso, Llano, Sobilla y Ferreria. Situado en el ángulo de oriente que forma el valle de Buelna [*Véase*] en una altura como de 16 á 20 varas, sobre el camino real y rio Besaya. Produce yerba, maiz, castañas, lino, frutas y legumbres. Dista 23¼ leg. de Burgos. Contribuye con el valle.

SAN FELICES, Concejo S. de España, provincia y obispado de Santander, part. de Laredo, valle de Soba. R. P., 65 vec., 249 habitantes, 1 parroquia. Para su situacion y productos (*Véase Soba*). Dista 19 leguas de Burgos. Contrib. con el valle.

SAN FELICES, L. R. de Esp., prov. de Soria, part. de Agreda. A. P., 96 vec., 416 habitantes, 1 parroquia, 1 pósito. Sit. en terreno montuoso, entre los rios Alama y Añamaza, lindando con término de Debanos, Añavieja y Cigudosa. Prod. granos guisantes, garbanzos y otras legumbres, lino cañamo y ganado lanar y cabrío. Dista 7 leguas de la capital. Contribuye 1,492 rs. 30 maravedises.

SAN FELICES, L. E. de España, prov. de Aragon, partido de Cinco-villas. A. O., 8 vecinos, 32 habitantes. Su situacion y productos se hallarán en el art. Aguero. Dista 7 leg. de Sos. Contr. 671 rs. 6 mrs.

SAN FELICES, L. S. de España, prov. y obispado de Palencia, part. de Carrion. R. P., 33 vecinos, 118 habitantes, una parroquia, 1 pósito. Situado en un valle que se estiende hasta el pueblo de Herreruela. Tiene a la parte del S. un monte de roble de bastante elevacion. Produce trigo, en corta cantidad, centeno, cebada, lino,

Digitized by Google

mucha yerba y ganados. Industria: estraccion de maderas de sus montes para construir cubas de vino; sacar piedras para molinos, y algunos pastores trashumantes. Dista 9 leg. de la cabeza de partido. Contribuye con la jurisdiccion de Cervera.

SAN FELICES, L. S. de España, prov. de Aragon, partido de Jaca y obispado de Huesca. A. O., 15 vecinos, 63 hab., 1 parr. Situado entre montes altos y peñas, á orilla del rio Ara, lindando con Planillo y Janovas. Produce poco trigo y legumbres. Dista 8 leguas de Jaca. Contribuye 671 rs. 6 maravedises.

SAN FELICES, L. S. de España, provincia, arzobispado y partido de Burgos, valle de Sedano. Reg. P., 50 vecinos, 204 habitantes, 1 parroquia. Su situacion, productos é industria se hallarán en el artic. *Santa Coloma*. Está á orilla del rio Uzron, lindando con término de Val de la Taja y Covañeda. Dista 9 leg. de la capital Contribuye 870 rs. 7. mrs. Derechos enagenados 121 rs. 7 mrs.

SAN FELICES EL CHICO, V. Ecl. de España, prov. de Salamanca, exenta de la jurisdiccion de partido *verè nullius*, corresponde al colegio de San Vicente de Salamanca, órden de San Benito. A. O., 66 vecinos, 225 habitantes, 1 parroquia. Sit. á las inmediaciones del rio Agueda, rodeado de varias alquerias, en cuyas inmediaciones se encuentra piedra alumbre y caparrosa, que aseguran ser de escelente calidad los que han hecho uso de ambas en la casa de espósitos de Ciudad-Rodrigo, aunque sin notables ventajas por ignorar el modo de usarlas. Produce todo género de granos frutas y legumbres; y en su dehesa poblada de encinas y robles, se crian ganados de todas clases. Industria: 3 molinos harineros que muelen en invierno; pero es de advertir que casi todos los vecinos tienen huertos para verduras, y muchos de ellos poblados de frutales y parras. Es lastima que estas gentes no sean mas industriosas pues la tierra parece ser muy á propósito para el cultivo de vino y aceite. Dista 2 leg. de Ciudad-Rodrigo. Contrib. 1,943 reales 23 maravedises.

SAN FELICES DE LOS GALLEGOS, V. S. de España, provincia de Salamanca, exenta de la jurisdiccion de partido, obisp. de Ciudad-Rodrigo. Gob. militar dos alcaldes ordinarios, 510 vec., 1,800 habit., 1 parroquia, 1 convento de cada sexo, dos ermitas dentro y dos estramuros, 1 pósito. Situada á 6 leg. N. de Ciudad-Rodrigo, en una planicie rodeada de dos colinas que sirven de límite á su término abundante de aguas minerales y naturales. A ½ legua O. está el rio Agueda, con buen puente. Dista legua y media de la raya de Portug., y 3 de la plaza de Almeida. Tiene á su inmediacion el fuerte de la Concepcion, bastante deteriorado, con gobernador, estado mayor y una compañia de inválidos hábiles; administracion de rentas reales y ronda de escopeteros. Produce granos, aceite, vino, legumbres y ganados. Industria: 5 molinos de aceite, arrieria y telares de lienzo. Contribuye 21,584 rs. 18 mrs.

SAN FELIPE, Partido de España, provincia de Valencia: consta de 29 pueblos, á saber: 1 ciudad, 10 villas y 68 lugares, cuyos vecindarios se verán en sus respectivos artículos; y ademas los que comprenden el valle de Cofrentes y distrito de Montesa. Confina por N. con los partidos de Alcira y Valencia, por E. con el Mediterráneo, por S. con el de Alicante, y por O. con la provincia de Murcia. Su límite septentrional empieza en el rio Cabriel, un poco al O. de Cofrentes, y sigue por este rio hacia el E. hasta el Jucar, cuya orilla derecha hasta el mar es el límite N. El oriental es la costa del mar hasta el Cabo de San Antonio. El límite meridional empieza en la sierra que forma el valle de Alb ida por S., al S. O. de Fuente la Higuera; y siguiendo por ella hacia el E., pasa entre Turballos y Carricola, por el N. de Gayanes, y al S. de Beniares; dirigiéndose al E. á cortar por este rumbo el rio de Alcoy, y por los nacimientos de los rios Bullent, Molinell ó Verger, y la Alberca, va á terminar por el monte Mongó al Cabo San Antonio. El límite occidental, empezando por el S., es la sierra que forma por este mismo rumbo el valle de Albaida, al S. O. de Fuente la Higuera; y siguiendo la cordillera de montañas hácia el N., pasa al O. de San Benito, Ayora, Zarza y Jarafuel, cortando el rio Jucar un poco al N. de Ves, continuando al N. á verificarlo con el Cabriel, un poco al O. de Cofrentes.

Los montes de Valldigna llegan á incorporarse, como dijimos en su artículo, con Serragrosa, que continúa despues hácia O. por 4 leguas, y se termina en humildes

Digitized by Google

lomas muy cerca de la Fuente de la Higuera. Paralela á esta cordillera de montes, corre otra mas septentrional que baja desde el puerto de Almansa, pasa entre Montesa y Enguera, disminuyendo siempre de altura; y reducida á cerros y lomas en las inmediaciones de Regla, se dirige al puerto de Carcer y montes de la Llosa. Queda entre las cordilleras de los montes 1½ hor. de llanuras, con corta diferencia, altas en la parte occidental del valle y en las raices de los montes, y sucesivamente mas bajas hácia el E., que es la direccion del rio Cañolas. Los montes son calizos, y la tierra margacea sumamente fértil y bien cultivada. Es blanca desde el puerto de Almansa hasta el de Carcer, en las faldas y raices del monte septentrional del valle, llegando á incomodar á los ojos su blancura en las cercanías de Moixent: en las hondonadas de Vallada y de San Felipe es de un rojo encendido; esta resultó de la pérdida de los montes vecinos, y con especialidad de los de Enguera; y aquella parece ser aun de la que dejó el mar al retirarse. Escasean las aguas para el riego en la parte occidental; pero en la oriental y centro son muy abundantes. Desde las alturas se gozan vistas deliciosas; la del puerto de Almansa es notable por el contraste que allí hacen las llanuras áridas de la provincia de Murcia con los verdes bosques del valle de este partido. A un suelo casi erial y destemplado por mas de 2 horas, desnudo de arboles, y vestido de romeros, jaras y tomillos, se siguen bosques espesos de pinos y carrascas, plantados, al parecer, por la naturaleza, para servir de límites á las provincias de Murcia y Valencia, ó para avisar á los viageros que se va ya á entrar en un pais nuevo, en un clima diferente. El camino real, escavado allí en el monte, oculta por algunas toesas los horizontes: sálese de aquel como camino cubierto, y de repente se descubre el valle hasta mas allá de la ciudad de San Felipe. Por todas partes se ven arboles tan espesos, que llegan á formar dilatados bosques; crecen los pinos en los montes incultos; olivos, viñas, higueras y garrofas en las llanuras y lomas cultivadas; pocos trozos quedan eriales cuando el terr. no pone obstáculos invencibles. No son allí los campos testigos de la inaccion de los naturales. Los valencianos dieron valor al suelo ingrato despues de beneficiar las llanuras y lomas.

En tres partes se puede dividir el valle de este partido, que son Huerta de San Felipe, pueblos de la *Costera* y pueb. occidentales, que son Vallada, Montesa, Moixent y Fuente la Higuera. La huerta de San Felipe ofrece un bosque de moreras cercado de olivos, garrofas y viñas. Jamas descansa el suelo en este sitio delicioso; apenas se siegan los trigos; ya se ven los campos llenos de maices, melones y hortalizas: los campos parecen ser la habitacion continua de aquellos hombres infatigables, que los desamparan solamente por la noche para descansar algunas horas. Las cristalinas aguas, dirigidas por varios canales, animan aquel cuadro con su movimiento y murmullo, y dan al mismo tiempo frescura y vida á los vegetales. Hay muchísimas fuentes en el término; las principales son las de Bellus y la Santa. La de Bellus nace ½ hora al S. de San Felipe, en el estrecho llamado de *les Aigues*, por donde el rio Albaida atraviesa el monte Serragrosa. Sale con violencia de las entrañas del monte por una cueva de 8 pies de diámetro, elevada sobre el nivel del rio algunas varas. Gran parte de sus aguas entran al nacer en un ancho encañado, por donde siguen hasta la ciudad, cayendo las sobrantes al rio en hermosas cascadas. Engrosado el rio con este aumento y con el que recibe de las muchas fuentes que allí brotan, continúa su curso estrechado entre peñas, y en menos de una hora da origen á 4 acequias principales. La primera, llamada de la Murta, baja hácia O. á fecundar las huertas de la ciudad; las otras, que son la del Puig, Benifurt y Torre de Lloris, corren hácia el N. La del Puig riega las huertas y los arrozales de San Felipe, Genovés y Llocnou de Fenollet: la de Benifurt, que conserva el nombre de un lugar destruido, fertiliza la partida del mismo nombre; y la última los campos de la Torre de Lloris. Enamorados con razon los de San Felipe de su copiosa fuente de Bellus, y al ver las muchísimas que brotan en el citado estrecho de las aguas, llegan á pensar que Serragrosa oculta en sus entrañas un rio. Lo cierto es que las aguas son perennes y abundantes, y que bajan de O. á E., segun la direccion del monte. Tambien es cierto que á 1½ leg. hácia O. brotan otras, seis veces mas copiosas, en las raices de los cerros opuestes á Serragrosa, que parecen bajar del puerto de Almansa y

Digitized by Google

montañas de Enguera y Ayora. La altura de estos mont., cubiertos mucho tiempo de nieves, y regados en varias ocasiones con lluvias; la aridéz del suelo, y el estar privados de las fuentes que al parecer debian hallarse á cada paso, todo concurre á persuadir que ellos son el verdadero origen de las fuentes de Bellus, Santa, y del rio de San Julian, y que de ellos bajan por conductos ocultos las aguas que fertilizan el valle. Las fuentes de Marzo en Enguera, y las de la canal de Navarrés y Anua, que forman el rio Sellent, deben tener el mismo origen. Contribuye 1 077,668 rs.

SAN FELIPE [SAETABIS] y por los Moros JATIVA, C. R. de España, provincia y arzobispado de Valencia, cabeza de part. de su nombre, gobernador milit. y político, A. M. de segunda clase, subdeleg. de policía, administracion principal de tabacos y demas rentas estancadas, tribunal eclesiastico foráneo, 2856 vecinos, 15,000 habitantes, 1 iglesia colegiata cuyo cabildo se compone de 3 dignidades, con canongia aneja, y 12 canongías, 3 parroquias, las dos en la ciudad y la otra en el arrabal; pero solo se administran los Sacramentos en la matriz, que es la colegiata, porque Santa Tecla, y San Pedro y San Pablo, son sus anejos: tiene 8 conventos de frailes, 2 de monjas, 1 hospicio de Bernardos, 1 hospital general, caja de invalidos y de correos, 10 ermitas, 10 posadas, 1 pósito, varios cuarteles, un lucido ayuntamiento de Reg. perpetuos, con secretaria y contaduría muy bien ordenadas, administracion subalterna de loterías: desde esta ciudad á Valencia, hay diligencia 3 veces por semana.

Hay en esta ciudad muchas inscripciones y otras antigüedades romanas, y se halla situada entre los rios Albaida y Guadamar, que desaguan en el Jucar, en el repecho de un monte de cordillera seguida, que viene a ella desde cerca del mar Mediterráneo, y territorios de la Baronia de Palma, del Ducado de Gandia, y del valle de Valdigna, y continúa adelante hasta la prov. de Murcia, y al tenor de esta cordillera en que se halla, tiene en frente de si, y á cosa de 1 legua, y por partes mas ó menos, otra que viene de Alcira y el mismo valle de Valdigna, y corre hasta incorporarse con la sierra de Enguera y prov. de Murcia; de suerte, que propiamente se halla en una gran cañada, pero de tanta estension, que realmente es una vega con este contraste y resguardo, y toda ella de una maravillosa amenidad, plantada de moreras, higueras y olivos, con muchos y muy frondosos huertos cerrados, en su circunferencia; una partida de tierras destinadas al cultivo de arroz, superiores en el producto de este fruto, á cuantas hay en aquella provincia; y finalmente, otra muy gran partida, pero de secano, y otras menores de lo mismo, con unos plantíos de olivos, algarrobos y viñas, que sorprende y deleita su vista, habiendo ademas de todos granos y frutos; por manera, que la vega ó gran huerta que es todo una misma cosa, y todos los demas terrenos del término y jurisdiccion de esta ciudad, forman uno de los distritos mas hermosos, productivos é interesantes de aquel reino agricultor. En la cumbre del monte donde está fundada la ciudad, está el antiguo castillo, casi arruinado, donde estuvieron presos los infantes Cerdas, nietos del rey Don Alonso el Sabio, y el duque de Calabria. Antes de entrar en la ciudad hay 2 buenos arrabales, el uno llamado de las Barreras y el otro de San Juan, con una parroquia dedidada á este santo: tiene muchas fuentes y pascos deliciosos, y muchos lugares en la circunferencia de sus montes: las calles de esta ciudad están empedradas y limpias, con bellos edificios que se han ido reedificando, como tambien las casas, desde su destruccion. A espaldas del pueblo, hay un espacioso terreno que era la antigua *Saetabilis*, desde cuya altura se descubre Valencia. Antes de su destruccion estaba cercada de fuertes muros, castillos, y duplicados fosos, sobre peña tajada con 4 puertas, 30 torres, y 12 aljibes de rica agua. No obstante, en el dia mantiene sus antiguas murallas y castillo, aunque muy arruinados. Para la fábrica de un cuartel para la tropa, junto al portal de Santa Tecla, se derribó parte del muro de la ciudadela. En lo mas alto de este sitio se conserva el monásterio de *Mont-Sant*, que lo fue de Servitas, fundado en tiempo de los Godos, por una señora llamada *Minisa*, persuadida del monge San Donato, el año de 570. La iglesia colegiata fue mezquita de los moros, y fabricada por ellos; tiene 7 naves: la capilla principal está bajo la advocacion de la Asuncion de Ntra. Sra.; pero es patrono de ella San Felix: fue esta iglesia erigida en colegiata

Digitized by Google

por el Papa Benedicto XIII. Tiene la ciudad prodigiosa abundancia de aguas escelentes, que recibe de 2 opuestos conductos, cada uno de casi vara y media de diámetro, de cuerpo de agua, con que despues de surtirse abundantemente, ya con las fuentes públicas, ya con las particulares que pasan de 2,000, queda tanta sobrante en su esterior, que riegan todos sus grandes y frondosos huertos, dan movimiento á varios molinos, y luego parte de riego á su gran huerta. Produce arroz y demas gran., seda, vino, aceite, garrofas y todo género de legumbres: toda especie de ganado, en particular mulas y potros. A 1 legua de esta ciudad, á su N., al pie de una montaña escarpida, hay una mina de azogue virgen, otra de yeso, dos canteras de piedra blanca, una de piedra negra, otra de jaspe colorado al pie del monte Baixcarro, y unas copiosas salinas de agua, llamadas *Salinas de Manuel ó Real Salero*, que se administran por la real hacienda. Dícese que fundó esta C. Hércules Egipcio, á los 2305 años del mundo, llamándola *Saetabis*, segun se ha encontrado en las ruinas de sus edificios, en un gran marmol, con la siguiente inscripcion: *Saetabis herculea condita diva manu*. En tiempo que Anibal cercó á Sagunto, fue esta ciudad de su bando, y en ella nació su hijo Aspar, de Amilce su esposa. Habiendo entrado en poder de los Romanos, atendiendo Augusto Cesar á sus méritos, la amplificó y nombró Augusta: se hallan aun varios letreros romanos, que dan á entender la opulencia en que estuvo en aquel siglo. El emperador Valeriano, en recompensa de varios servicios que le hizo esta ciudad, en la guerra contra los Persas, la honró con el nombre de *Valeria Augusta*. La poseyeron los Moros y la nombraron *Jata*, que se vulgarizó *Játiva*. La conquistó el valeroso rey don Jaime I, el año de 1244, despues de un largo sitio, entregándola el alcaide moro, temeroso de ser pasado á cuchillo con toda su guarnicion si lo dilataba mas. Entró el rey don Jaime con todo su ejército, y salieron los Moros; mandó el rey de Aragon poblar la ciudad de cristianos de su ejercito: dió forma á la poblacion, y la rodeó de fuertes muros y torreones, dejando por su gobernador á Jimeno de Tovia. Cuando este monarca hablaba de las ciudades y fortalezas de la provincia de Valencia, solia decir, que Valencia era el primer ojo de esta provincia, y que Játiva (hoy San Felipe) era el segundo. El rey don Pedro IV, la hizo ciudad el año de 1347. Fue formidable la fortaleza, y terrible la resistencia que hicieron á las armas de Felipe V., durante las guerras de sucesion, no ciertamente los habitantes, sino los guerrilleros voluntarios, asalariados por los Ingleses y Alemanes, quienes sin consideracion á las lágrimas y ruegos de los honrados vecinos, que querian capitular con el caballero Asfeld, luego que supieron la conquista de Valencia; se obstinaron en no admitir proposicion alguna, é irritaron á los vencedores en términos de que no se diese cuartel á nadie, mientras los causadores de su ruina se retiraron al cast. y los puestos mejor fortificados. El monte sobre que estaba fundada esta desgraciada ciudad, conocido con el nombre de Beruisa, es de la misma naturaleza que los que le cercan; tiene poca tierra, pero muchos vegetales que llegarán a 300 especies, todas conocidas. Median entre esta ciudad y Algemesi, los pueblos de Alcira, Cogullada, la Pueblа, Manuel y Faldeta (*V. Canales*). Hay en dicha ciudad fábrica de loza, de alfareria, de curtidos, de tejidos, de sombreros, y muchas casas de comercio. Celebra 2 ferias al año, la una en los dias 15, 16 y 17 de agosto, y la otra el 21, 22 y 23 de diciembre. En la de agosto se hace comercio de todo género de caballerias y ganado vacuno; y en la de diciembre de vidriado casero, especeria, dulces, ropas de seda, lienzos, pañuelos y quinquillería. Tiene por armas una fortaleza murada con 3 torres, y sobre ella un escudete, en forma de losange, que tiene en el ángulo superior una banderilla roja, y en el centro las Barras Catalanas. Fue patria de los papas Calixto III, que fue bautizado en esta ciudad y nacido en la villa de Canales; y de Alejandro VI: del venerable P. Fr. Francisco Castañeda y Pujazons, dominico, que fue martirizado en Tunkin, y declarado martir por el papa Pio VI, en 10 de noviembre de 1775: de Honorato de Juan, maestro del Príncipe don Cárlos, hijo del rey don Felipe II: de Tomas Malvenda, dominico, que escribió, con aplauso, de la Sagrada Escritura, cuyo ingenio, literatura y juicio, lució en Roma y en España, donde murió de 63 años el de 1628: del historiador Arabe Mohamed-Abu Amer, mas conocido con el nombre

Digitized by Google

de *Almoncarral*, en el siglo XI, que fundó allí una Academia de historia, la cual se sostuvo con celebridad hasta la espulsion de los Moros: del médico Francisco Franco, que escribió en el siglo XVI: del poeta Jaime Beltran; y del célebre José Ribera, llamado el Españoleto.

Dista 15 hor. de Valencia, 7½ de Alcira, 4 de Albaida, 5 de Villena por Mojente, 19 leguas de marcha militar de Fortuna, en cuyo transito se encuentra Mojente, Fuente la higuera y Villena, y 15 de Yecla, pasando por Vallada, Fuente la higuera, Alicante, Elche, Moraver, Venta de las Quebradas, y Casas de San Martin. Contrib. 260,312 reales.

SAN FELIPE NERI, V. R. de España, provincia de Valencia, partido y obispado de Orihuela, exenta. A. O., 150 vecinos, 541 habitantes, 1 parroquia. Es una de las fundaciones pias del cardenal Belluga. Sit. junto al Saladar de Albatera. Su término produce trigo, maiz, cebada, seda, aceite, sosa, barrilla, cáñamo, lino, frutas, hort., vino y naranjas.

SAN FELIU DE BUIXALEU DE LA BAILIA DE ORRI, L. Ecl. y S. de Esp., prov. de Cataluña, corregimiento y obisp. de Gerona. A. O., 50 vec., 247 hab., 1 parr. Sit. en terreno aspero y montañoso; conf. por E. con Esparra, Masanas y Grions, por S. con Gasarans y San Salvador de Breda, del corregimiento de Mataró, por O. con Arbucias, y por N. con S. Miguel de Cladells y San Pere Cercada. Produce trigo, legumbres, vino y aceite. Dista 12 horas de Barcelona y 7 de Gerona. Contr. 6,749 reales 14 maravedises.

SAN FELIU DE CODINAS, L. R. de España, provincia de Cataluña, corregim. de Mataró, obispado de Barcelona. A. O., 500 vecinos, 2,558 habitantes, 1 parroquia. Sit. en el camino que conduce de Barcelona á Vich, cerca del rio Congost. Confina por E. con Bigas y Riells, por S. con Caldas de Mombuy, por O. con San Marti Savall, y por N. con San Quirse Safaga, corregim. de Vich. Produce trigo, legumbres, vino, aceite y hortaliza. Industria: hilados de lana y estambre. A 1 legua E. de la poblacion está el santuario de San Miguel del Fai, digno de atencion por su antigüedad, y por haber sido palacio de los condes de Barcelona (*V. su art.*). La costumbre mas particular que hay en el pueblo de San Feliu, es que las mugeres se espatrian, á cierto tiempo, para ir á descascarar piñones en todo el Vallés y la costa de levante de Barcelona, reduciéndose todo el equipage que llevan en su ruta á solos dos guijarros. Dista 8 ¾ horas de Barcelona, y 9 de Mataró. Contr. 23,049 rs. 12 mrs.

SAN FELIU DE GUIXOLS (Guissoria), Villa y Puerto R. de España, provincia de Cataluña, corregimiento y obispado de Gerona. A. O., 1,569 vecinos, 7,547 habit., 1 parroquia, administracion subalterna de loterías, colegiata con 5 dignidades y 8 canongías, 1 convento de frailes Benitos, 1 hospital, otra iglesia llamada de S. Juan. Sit. á la orilla del mar, y en sus inmediaciones hay montañas bastante elevadas, pobladas de alcornoques. Conf. con Tosa á ¼ horas, con Palamos á 2, con valle de Aro á 1, con Solius á 1 y ½: y con Romaña de la Selva á 2. Produce trigo, legumb., vino y aceite. Industria: marinería, salazon de pescados, particularmente anchova, arreos de pescar y tapones de corcho. En su térm. hay astillero de barcos mercantes, y es puerto habilitado para la estraccion al estrangero y cabotage. Dista 21 ¾ de Barcelona, y 6 de Gerona. Contr. 44,435 rs. 4 mrs.

SAN FELIU DE LLOBREGAT, L. R. de España, provincia de Cataluña, corregimiento y obispado de Barcelona. A. O., 400 vecinos, 1,997 habitantes, 1 parroquia, 1 posada, casa de postas con 6 caballos. Sit. en terreno llano, cerca del rio Llobregat. Confina por el E. con Santa Creu, S. Just, Desvern y San Juan Despi; por S. con este último; por O. con Santa Coloma de Cervelló y San Vicens dels Horts, y por N. con Molins de Rey. Produce trigo, legumbres y vino. Industria: fabricas de blondas. Dista 2 horas de Barcelona, 49 ½ leguas de Zaragoza, y ½ de Molins de Rey. Contr. 15,893 reales 10 maravedises.

SAN FELIU DE LLUELLAS, L. S. de España, provincia de Cataluña, subdelegacion de Berga, corregimiento de Cervera, obispado de Solsona. A. O., 5 vecinos, 24 habitantes, 1 parroquia. Produce trigo, y legumbres. Dista 23 horas de Barcelona, y 5 ½ de Berga. Contr. 593 rs. 1 mrs.

SAN FELIU DE MONISTROL DE CALDERS, L. R. de España, prov. de Cataluña, corregimiento de Manresa. A. O. obispado de Vich; 68 vecinos, 337 habit., 1 parroquia. Sit. en terreno llano; confina

Digitized by Google

por E. con Marfá, por S. con Granera, por O. con Talamanca y Calders, y por N. con este último. Produce trigo, legumbres y vino. Industria: fabricas de aguardiente. Dist. 12 horas de Barcelona, y 4 ½ de Manresa. Contr. 9,391 rs. 14 mrs.

SAN FELIU DE OLIVELLA, L. Ecl. de España, provincia de Cataluña, corregimiento de Villafranca, obispado de Barcelona. A. O., 31 vecinos, 152 habitantes, 1 parroquia. Sit. en terreno montañoso y áspero; confina por E. con Vegas, corregimiento de Barcelona, San Miguel de Erdula, Viladellops y Sitges; por S. con Jafra y Ribas; por O. con Canellas, y por N. con Sibiñonet y Olesa de Bonesvalls. Produce trigo, legumbres y vino. Dist. 9 ½ horas de Barcelona, y 2 ½ de Villafranca. Contribuye 3,467 rs. 28 mrs.

SAN FELIU DE PALLAROLS, Villa S. de España, provincia de Cataluña, corregimiento y obispado de Gerona. A. O., 140 vecinos, 706 habitantes, 1 parroquia. Situada cerca del nacimiento del rio Fluvia, que corre de S. á N. hasta Olot, y sigue hasta desembocar en la bahia de Rosas. Confina por E. con Cogolls y Planas (las), por S. con San Martí Socalm, corregimiento de Vich; por O. con Pruit, y por N. con Pineda y S. Iscle de Tort. Prod. trigo, legumbres, vino y aceite. Industria: pelaireria. Dista 22 horas de Barcelona y 7 de Gerona. Contr. 10,872 rs. 18 mrs.

SAN FELIU DE RECÓ, Aldea S. de España, provincia de Cataluña, corregim. de Mataró.

SAN FELIU DE TERRASOLA, L. R. de España, provincia de Cataluña, corregimiento de Manresa, obisp. de Vich. A. O., 10 vecinos, 46 habitantes, 1 parroquia. Situado en terreno llano. Confina por E. con Santa Eulalia de Riuprimer y Montañola, los dos del corregimiento de Vich; por S. con Estany; por O. con Sta. Maria de Oló; por N. con Orista y Caraval, de dicho corregimiento. Prod. trigo y legumbres. Dista 13 ½ horas de Barcelona y 6 de Manresa. Contribuye 3,388 reales 26 maravedises.

SAN FELIU DE TORELLÓ, Villa S. de España, provincia de Cataluña, corregimiento y obispado de Vich. A. O., 368 vecinos, 1,835 habitantes, 1 parroquia con un rector, y bastante número de beneficiados. Es pueblo murado y con torreones, que indican su antiguedad. Situada en una hondonada, en la confluencia de los rios Ges y Ter, con bastante regadío y buenas alamedas. Cerca de la villa esta el santuario de la Virgen, llamado Rocaprevera. Confina por E. con San Martí Sascorts; por S. con Manlleu; por O. con S. Hipolit y Viñolas; y por N. con San Vicents de Torelló. Produce trigo, legumbres y maiz. Industria: peines de madera y de asta, tinteros, botones y otros obrajes de tornero, bayetas é hilados de algodon. En su término hay aguas minerales hidro-sulfúricas. Dista 18 horas de Barcelona y 3 de Vich. Contr. 28,929 rs. 10 mrs.

SAN FELIU DE LA BOADA, DE LA DE PALAU SATOR, L. R. de España, provincia de Cataluña, corregimiento y obispado de Gerona. A. O., 51 vecinos, 247 habitantes, 1 parroquia. Sit. en terreno llano. Confina por E. con Taller; por S. con Torrent; por O. con Peralta; y por N. con Fontclara. Produce trigo, legumbres, vino y aceite. Dista 27 horas de Barcelona y 7 de Gerona. Contr. 5,951 rs. 4 mrs.

SAN FELIU, BERRI Y ALDEAS, L. R. de España, provincia de Aragon, part. de Benavarre, obisp. de Barbastro. A. P., 36 vecinos, 143 habitantes, 1 parroquia. Situado cerca del rio Esera, en el valle de Benasque (*Véase*). Produce escelentes pastos, trigo marzal, mucho centeno y frutas. Dista 9 leguas de Benavarre. Cont. 3,579 rs. 26 mrs.

SAN FELIU SASERRA, Villa R. de España, provincia de Cataluña, corregimiento de Manresa, obispado de Vich. A. O., 78 vecinos, 380 habitantes, 1 parroquia, 2 oratorios. Situada en terreno llano, á orilla del rio Gavarresa. Confina por E. con Olost y Oristá, del corregimiento de Vich; por S. con Santa Maria de Oló y Santa Eugenia de Ralat; por O. con este último, y por N. con Olost. La figura de la villa es á manera de una estrella, pues solo tiene una calle larga, y otras tres muy pequeñas. Produce trigo, cebada, legumbres, vino, hortaliza y muchos higos. Industria: pelaireria. Dista 17 horas de Barcelona y 8 de Manresa. Contribuye 11,940 rs. 5 mrs.

SAN FELIX, L. de España, provincia de Asturias, concejo de Lena; 5 vecinos, 23 habitantes, parroquia de Lena, Lapola de (*Véase*).

Digitized by Google

SAN FELIX, L. de España, provincia de Asturias, concejo de Valdés; 10 vecinos, 40 habitantes, parroquia de San Miguel de Trevias (*Véase*).

SAN FELIX, Aldea R. de España, provincia de Murcia, partido, obispado y campo de Cartagena. A. P., 98 vecinos, 420 habitantes, 1 parroquia. Su situacion y productos se hallarán en el artículo *Cartagena*.

SAN FELIXMO, Lugar R. de España, provincia, obispado y partido de Leon, hermandad de la Sobarriba. A. P., 16 vec., 58 habitantes, 1 parroquia aneja de Paradilla. Para su situacion y productos (*V. el artículo Sobarriba*). Dista 1½ leguas de la capital. Contribuye 185 rs. 25 mrs.

SAN FELIZ, L. R. de España, provincia y partido de Leon, obisp. de Astorga, concejo de Babia de arriba. A. O., 15 vec., 59 habitantes, 1 parroquia que tiene por anejos á los de Bilbedo y Ceredina. Sit. en un valle, á la izquierda de Cabrillanes, cuyos términos riegan los rios Sil y Luna. Produce ganado lanar, centeno, algun trigo, titos, lentejas y patatas (*V. el art. del concejo con quien contribuye*).

SAN FELIZ, L. S. de España, provincia, partido y obispado de Leon, jurisdic. del valle de Torio. Corregidor, 39 vecinos, 192 habitantes, 1 parroquia, una obra pia para enseñar primeras letras y latinidad. Le baña por E. un rio, del cual sale un canal que riega las huertas de Leon. Por O. S. y N. tiene un campo muy llano que produce trigo y centeno [*V. Riosequino*]. Dista 1¼ leguas de la capital. Contr. con la jurisdiccion.

SAN FELIZ, L. S. de Esp., provincia y part. de Leon, obispado de Astorga, concejo de Castro Calbon. A. O., 40 vecinos, 160 habitantes, 1 parroquia. Riega su término el rio Valderia, y produce trigo, centeno, avena y mucho lino, del cual fabrican el aceite de linaza, que es el que usan comunmente los habitantes. Dista 9 leg. de la capital. Contribuye con el concejo.

SAN FELIZ, L. de España, provincia de Asturias, concejo de Piloña; 18 vecinos, 86 habitantes, parroquia de Borines [*Véase este art.*].

SAN FELIZ, L. de España, provincia de Asturias, concejo de Cangas de Tineo, partido del Coto, de la parroquia de Montañas, San Pedro de las [*V. este art.*].

SAN FELIZ, L. de España, provincia de Asturias, concejo de Tineo; 4 vecinos, 18 habitantes, parroquia de San Feliz de Mirallo [*V. este art.*].

SAN FELIZ DE MIRALLO, Parroquia de Esp., provincia de Asturias, concejo, arciprestazgo y arcedianato de Tineo; 59 vecinos, 290 habitantes, una iglesia parroquial y una capilla. Situada en un terreno pendiente, recibiendo las aguas que bajan de Allande por O., y de Soborado por N. y caen al rio de Arganza. Confina por N., con término de San Facundo y Sobrado; por S. con los de Arganza; por E. con los de Sta. Marina, y por O. con los de Allande, y ocupa como ¾ de legua de largo y cerca de ½ en su mayor anchura. Su terreno es bastante bueno para granos. Los vecinos se hallan distribuidos en los lugares de San Feliz, Ablaneda, Pinera [la], Agebeda, Obsal, Cabañas, Lago y Eiros. En este último está la capilla con la advocacion de Santa Marina. Contribuye 900 rs. 20 mrs.

SAN FELIZ DE ORBIGO, L. Ecl. de Esp., provincia de Leon, exento, obispado de Astorga. A. O., 76 vecinos, 304 habitantes, 1 parroquia. Situado a la orilla derecha del Orbigo, en terreno llano y pantanoso que produce trigo, centeno, lino, legumbres y mucha fruta, con pastos para la cria de ganados. Dista 5½ leguas de la capital. Contribuye 1,888 reales 30 maravedises.

SAN FELIZ DE LA VEGA, L. S. de Esp., provincia y partido de Leon, jurisdiccion de Villazala. A. P., 14 vecinos, 51 habitantes, 1 parroquia. Situado a orillas del rio Tuerto, lindando con término de Posadilla de la Vega, San Cristobal de la Polantera, Riego y Carral. Sus productos son los que estan indicados en el art. *Riego de la Vega*. Dista 7 leguas de la capital. Contribuye 295 rs. 29 mrs. Derechos enag. 44 reales 8 mrs.

SAN FELIZ DE LAS LAVANDERAS, L. Ecl. de Esp., provincia de Leon, exento. A. O., 32 vecinos, 121 habitantes, 1 parroquia. Situado en una llanura de Paramo, á igual distancia de los rios Orbigo y Tuerto, lindando con término de Villameriel y Valdesamario. Produce granos, legumbres, pastos y ganados. Dista 6 leguas de la cap. Contribuye 807 rs. 11 mrs.

SAN FERNANDO [Isla de Leon] (Erithia), Ciudad Real de Esp., provincia,

Digitized by Google

partido y obispado de Cádiz. A. M. de segunda clase, vicaría foránea, 3,407 vecinos, 18,100 habitantes, 2 parroquias, la una castrense, un cementerio con su capilla y altos muros, 2 conventos de frailes, uno de enseñanza de niños; 2 hospitales, el uno militar, 3 hospicios de frailes, varias capillas, caja de correos, administracion subalterna de loterías, casa de postas con 12 caballos, y bellas casas de ayuntamiento., y un escelente observatorio astronómico con buenos instrumentos. Son sus límites por el N. la bahía de Cádiz, por el E. el rio Santi Petri, arsenal de la Carraca y salinas de Puerto Real, por S. las salinas de San Fernando, y por O. el Océano. Produce sal, de que hay una fabrica por la real Hacienda, y varias de particulares; 2 de curtidos, una de albayalde, 2 de fundicion, 4 de jabon duro, 3 de ladrillos, 3 de yeso, 2 de almidon, tres de lideos y 20 de licores, de las cuales tres muy buenas. Hay administracion, contaduría y depositaría. En ella esta establecido el departamento de marina, y á ½ de legua los cuarteles construidos en San Carlos y un hospital. Es puerto habilitado para la esportacion de sal al estrangero y cabotage. Saliendo de la villa de Puerto Real, á corta distancia, sobre la parte del S., principian las numerosas salinas de dicha villa, y son las fortalezas avanzadas que constituyen la principal defensa de la isla gaditana, las cuales continuan enlazadas unas con otras hasta 1 ½ legua, donde principia á estrechar el arrecife por el rio de Zurraque, que, incorporado con un brazo de mar por la parte del O., va formando un istmo estrecho que conduce á la referida isla. Antes de llegar al portazgo y sitio donde está la barca de Chiclana, hay una cortadura que hace comunicar las aguas de una y otra banda; y delante de una batería de campaña establecida en el portazgo, hay otra igual cortadura que dificulta mas el paso, por estar bajo los fuegos de aquella que se puede llamar verdaderamente fortaleza impenetrable por su sitio. Siguen en el mismo arrecife varios mesones y ventas, y á un tiro de cañon, antes de acercarse al puente de Zuazo, se tropieza con otra cortadura igual á la primera, y en seguida se llega á otra de mayor dimension que sirve de foso á la principal batería con su puente levadizo, y sostenida ademas á derecha é izquierda por dos baluartes que hace mucho tiempo constituyen la defensa de la cabeza del puente.

Desde este punto fortificado hasta pisar el puente, hay una calle formada primero por la gola de dichos baluartes, cerrada con su fuerte empalizada, despues por los cuarteles para la tropa y almacenes para municiones y víveres; y últimamente, sobre la playa derecha, por el sitio que, antes de formar el arsenal de la Carraca, servia para carenar los bajeles de la real armada. Entrando en el referido puente, se ven á derecha é izquierda las fortificaciones que defienden el paso é impiden la navegacion del brazo de mar que entra por Santi Petri y comunica con la bahía: en seguida la cortadura del puente, y por último, el gran murallon que domina todo el paso, cerrando la comunicacion con la ciudad por medio de una puerta y por una empalizada que impide absolutamente el tránsito por sus costados; tal es el conjunto de obras que forman la invencible fortificacion del puente de Zuazo, tan célebre por los grandes resultados que produjo en 1810 contra los egercitos franceses, y en seguida, en favor de la independencia de España y de las revoluciones de su gobierno. Está situada la isla Gaditana en la parte meridional, ó mas bien en la parte S. O., de la Península, á los 36° 27′ 45″ de lat. N. y 2° 29′ 08″ O. de long. de Madrid, bajo un cielo despejadísimo, con benigno clima aun en el rigor del estío, templado por la frescura del viento de mar, que domina al ponerse el sol. Los antiguos dieron diferentes nombres á esta isla, y hubo entre los autores de las diversas naciones que sucesivamente aportaron á sus playas gran variedad de opiniones, no solo en cuanto á su situacion respecto de otros puntos notables de la costa, sino en cuanto á su magnitud; y aun hubo alguno que hizo dos de la que nunca fuera sino una sola isla que llamaron *Gades*, *Continuza*, *Tarteso*, *Erythia* y *Afrodisia*. La fertilidad de esta isla y su ventajosa posicion para el comercio con las cuatro partes del mundo, en cuyo centro puede mirarse colocada, contribuyó, juntamente con la templanza y suavidad de su clima, para hacerla famosa entre todas las naciones de la antigüedad; despues, en los tiempos posteriores, la celebridad que le dió la pesca y almadraba de los atunes, en la que se distinguieron los gaditanos, convirtiéndola en uno de los principales

Digitized by Google

ramos de su industria y comercio, que sucesivamente se fue estendiendo por la costa de levante y poniente; pero la principal mira que todas tuvieron en posesionarse de la isla, fue considerarla como el escalon para subir al dominio de la Península, que todas apetecian en razon de las ventajas que de su señorío se prometian. Los romanos fueron los que con mayor conato ambicionaron su posesion, y los que con mas empeño la fortificaron, sobre todo la ciudad de Cádiz, como lo atestiguan los monumentos, inscripciones y restos de edificios que aun se conservan. Dista 20 leguas de Sevilla, 2 de su capital y 7 horas 30 minutos de camino militar de Jerez, en cuyo intermedio se encuentra el puerto de Santa María, Puerto Real y la Carraca, á la derecha del camino.

En el término que ocupa esta ciudad, estuvo el célebre monasterio Nonense [Benedictino], fundado por San Fructuoso; y otro de mugeres, de quien se dice fue primera abadesa Santa Benita, inmediato á lo que hoy llaman cerro de los Mártires. En tiempos aun mas antiguos estaba en la isla que hoy llaman Santi-Petri, el célebre y afamado templo de Hercules, objeto de la mayor devocion de todos los gentiles. Posteriormente, toda esta tierra perteneció á caballeros particulares de Cadiz, como se infiere de los nombres que conservan todavia muchos sitios: como el Campo de Soto, Caños de Herrera y Zaporito, Plazuela de Cambiaso, Caserías de Osio, de Colarte etc.

El puente de Zuazo fue construido con el doble objeto de que sirviese de comunicacion á esta isla con la tierra firme y de acueducto para las aguas que venian desde Tempul á Cadiz. Le costeó Lucio Cornelio Balbo, el Triunfador, 14 años antes de nuestra era, segun Florian. La piedra de que esta construido es de la clase de las amoladeras y tiene de largo 456 varas y ½ sobre 10 de ancho; por debajo de su arco principal pasan las embarcaciones bajando los palos; tomó el nombre de Zuazo por su alcalde Juan Sanchez de Suazo, hacia el año de 1408. En tiempo de los moros fue destruido y reparado sólidamente en 1440. Tiene de profundidad en pleamar 24 pies. Contribuye 878,818 rs. 13 mrs. Derechos enagenados 575 rs.

SAN FERNANDO, Sitio Real de Esp., provincia y partido de Madrid, arzobispado de Toledo. A. O., 68 vecinos, 320 habit., 1 parroquia aneja de Coslada, caja de correos. Dista 2½ leguas de la capital.

SAN FERNANDO DE FIGUERAS, Plaza fuerte de España, provincia de Cataluña, corregimiento de su nombre. Sit. á 800 varas de la villa, sobre la altura de capuchinos, á 3½ leguas de Rosas é igual distancia del fuerte de Bellegarde. Esta plaza fue mandada construir por el marques de la Mina, para servir de barrera del reino por la parte del Ampurdan, el año de 1753. Es un pentágono irregular, dispuesto con tal acierto, que de la desigualdad de sus cinco frentes, desniveles de ellos, y abertura de sus angulos, pende la enfilada de sus avenidas, dominacion de la campaña, aumento de la defensa y reserva de sus fuegos. Tiene al frente la montaña de Aviñonet, á 2,000 varas de distancia. El perímetro del cordon de esta plaza es de 2,460 varas, el circuito de su camino cubierto 6,740; su longitud N. S. 1,030, y su latitud E. O. 646. To las sus obras estan rodeadas de buenos fosos, contraescarpa, camino cubierto y glasis. Su entrada principal está situada en una ala del hornaveque de San Roque. Tiene seis baluartes, en cuyas cortinas y golas hay muchas bóvedas á prueba de bomba, que sirven de alojamiento á la guarnicion, con buenos almacenes de víveres. Los demas edificios de la plaza consisten en panadería, hornos, arsenal de artillería, sala de armas, pabellones para el gobernador, gefes y oficiales, hospital y el suntuoso edificio de la iglesia.

Debajo de la gran plaza de armas se halla la cisterna principal, obra muy digna de admiracion por estar hecha de 3 bóvedas paralelas de 6 varas de anchura, sostenidas por pilastras que forman arcos de paso, las cuales dan vuelta en un gran rectángulo de 135 varas de largo y 95 de ancho. Tiene ademas una multitud de obras esteriores, cuyo merito militar conocen perfectamente los caballeros ingenieros.

SAN FIDOSEO, L. S. de España, provincia de Leon, partido de Ponferrada, obispado de Lugo, merindad de Valcarce. A. P., 39 vecinos, 148 habitantes, 1 parr. Para su situacion y product. (*V. Valcarce*). Dista 5 leg. de la cabeza de partido. Contribuye 478 rs. 5 mrs. Derechos enagenados 73 rs. 3 mrs.

SAN FILLAO, Ald. Ab. de España en Galicia, provincia, obisp. y jurisdiccion

Digitized by Google

de Lugo. Es una de las que componen la parroquia de San Salvador de Castelo (*V.*).

SANFINS, Aldea S. de España en Galicia, provincia de la Coruña, jurisdiccion de Soandres, arzobispado de Santiago. Es una de las que componen la parroquia de Santa Maria Magdalena de Montemayor (*Véase*).

SAN FITO, Aldea S. de España en Galicia, provincia de Lugo, jurisdiccion de Saviñao, y una de las que componen la parroquia de San Fiz de Laje (*Véase*).

SAN FITOIRO, Ald. S. de España en Galicia, provincia y obisp. de Lugo, jurisdiccion de Castroverde, y una de las que componen la parroquia de Santa Eulalia de Bolaño (*Véase*).

SAN FIX, Ald. S. de España en Galicia, provincia y obispado de Lugo, jurisdiccion de Somoza mayor de Lemos. Es una de las que componen la parroquia de San Pedro Felix de Rubian (*Véase*).

SAN FIZ, Ald. S. de España en Galicia, provincia de Lugo, jurisdiccion de Coto nuevo. Es una de las que componen la parroquia de Brosmos de San Miguel de Santa Cruz (*Véase*).

SAN FIZ, Ald. Ecl. de Esp. en Galicia, provincia de Lugo, jurisdiccion de Santa Maria de Moredo, y una de las que componen la parroquia de Santa Maria de Moredo (*Véase*).

SAN FIZ, Ald. S. de España en Galicia, provincia de Santiago, jurisd. de Vimianzo. Es una de las que componen la parroquia de San Juan de Cambeda, en cuyo artículo puede verse su situacion y productos.

SAN FIZ, Ald. S. de España en Galicia, provincia y obispado de Lugo, jurisdiccion de Coto nuevo. Es una de las que componen la parr. de San Miguel de Marcell (*Véase*).

SAN FIZ, Ald. S. de España en Galicia, provincia y obispado de Lugo, jurisdiccion de Villapedre. Es una de las que componen la parroquia de San Pedro Felix de Villapedre (*Véase*).

SAN FIZ, Ald. S. de España en Galicia, provincia y obispado de Lugo, jurisdiccion de Deza. Es una de las que componen la parr. de San Pedro da Gesta (*Véase*).

SAN FIZ (San Pedro de), Felig. R. de España en Galicia, provincia de Orense, obisp. de Astorga, jurisdiccion del Bollo. J. O., 23 vec., 120 habitantes, 1 parroquia que es aneja de la de Prada, San Andres de (*V. el art. Bollo, jurisdiccion*). Situada en terreno áspero y fragoso, sobre el rio Jares. Para sus productos (*V. Prada, San Andres de*). In lust.: una ferreria. Dista 12 leg. E. de la capital y 1 O. de Prada. Contr. 257 rs.

SAN FOST Y CABANIAS, L. R. de España, provincia de Cataluña, corregim. de Mataró, obispado de Barcelona. A. O., 50 vecinos, 280 habitantes, una parroquia. Situado en terreno áspero y montañoso; confina por E. con Martorellas; por S. con Tiana y Badalona, corregimiento de Barcelona; por O. con Rexach, y por N. con Mollet. Produce trigo, legumbres y vino. Dista ¼ horas de Barcelona y ¼ de Mataró. Contribuye 4,391 rs. 16 mrs.

SAN FRANCISCO DE ASIS, L. S. de España, provincia de Valencia, obispado de Orihuela, partido de Gijona. A. O., 66 vecinos, 260 habitantes, una parroquia. Situado sobre un pequeño monte contiguo á la huerta, regada por el rio Segura; confina con San Fulgencio, Benijofar, Formentera y Dolores, todos en el radio de 1 legua. Prod. trigo y maiz en abundancia, algo de cebada, aceite y todo género de hortalizas.

SAN FRANCISCO DE PAULA, Caserío de España, provincia de Ibiza; 49 vecinos, 236 habitantes (*V. la descripcion general de Ibiza*). Dista 1¾ legua de la capital.

SAN FRANCISCO JAVIER Y SAN FERNANDO, Caserío de Esp., provincia de Ibiza, isla de Formentera; 213 vecinos, 1,057 habitantes (*V. la descripcion general de Ibiza*). Dista ¼ leguas de la capital.

SAN FRECHOSO, Aldea de España, provincia de Asturias, conc. de Langreo, parroquia de Rey Aurelio, San Martin de (*V. este art.*).

SAN FRECHOSO, Aldea de España, provincia de Asturias, concejo de Tudela, parroquia de Olloniego (San Pelayo de) (*V. este art.*).

SAN FRONTIS, Arrabal de España, prov. de Zamora, á cuya ciudad pertenece.

SAN FRUCTUOS DE BAGES, L. Ab. de España, provincia de Cataluña, corregimiento de Manresa, obispado de Vich. A. O., 120 vecinos, 605 hab., 1 parroquia, 1 hospital. Situado en un llano que podria fertilizarse con que la ciudad de Manresa diese agua de su acequia, que pasa sobre el nivel de dicho llano; es pueblo algo enfermo por la proximidad de algunos cenagales,

Digitized by Google

que seria muy fácil y de poco trabajo y costo el desaguarlos. Confina por E. con Valls dels Orts; por S. con Vila de Ordis; por O. con Manresa y Sant Iscle, y por N. con San Pado y Cellent. Prod. trigo, legumbres, algun aceite y vino. Ind.: fabrica de aguardiente. A ½ de hora de este pueblo está la parroquia rural de San Jaime de Olsinellas y su sufraganea San Genicio de Valls dels Orts, de pocas casas, poca gente y del mismo cultivo que San Fructuoso; y á distancia de ½ y medio de hora pasa el rio Llobregat. Dista 13 horas de Barcelona y 1 de Manresa. Contr. 10,502 rs. 13 mrs.

SAN FRUCTUOS DE BALAÑA, L. S. de España, provincia de Cataluña, corregimiento y obispado de Vich. A. O., 64 vecinos, 316 habitantes, 1 parroquia. Prod. trigo, legumbres y maiz. Dista 12½ horas de Barcelona y 2½ de Vich. Contribuye 11,583 rs. 3 mrs.

SAN FRUCTUOS DE CASTELLTERSOL, V. R. de España, provincia de Cataluña, corregimiento de Manresa, obisp. de Vich. A. O., 296 vec., 1,470 habitantes, 1 parroquia. Situada en terr. montanoso, aunque de buena calidad; conf. por E. con Castellcir; por S. con Gallifa, del corregimiento de Mataró; por O. con Granera y Marfá, y por N. con este último y con Moya. Produce trigo y legum. Industria: estameñas y anascotes. Dista 11 horas de Barcelona y 6½ de Manresa. Contribuye 20,536 rs. 17 mrs.

SAN FRUCTUOSO, Parr. de España, provincia de Asturias, obisp. de Oviedo, concejo de Tineo, arciprestazgo de Valdes, arcedianato de Ribadeo; 87 vec., 440 hab. contados los de los pueblos de su comprension, 1 iglesia parroquial y 1 capilla. Sit. en la sierra de Cotariello, a la izquierda del rio de Barcena, con algunos términos al lado, donde esta su anejo de Francos, al N. O. y 2 leguas de la villa de Tineo. Conf. por N. con Muñalen, por S. con Barcena y su anejo de Francos, por E. con este último y Tablado, y por O. con Miño, ocupando un terreno como de ½ de legua a todos vientos. Los vecinos se hallan repartidos entre los lugares y ald. de San Fructuoso, Genestosa, Paniceros y Orderias. San Fructuoso está situado en pendiente, al pie de dicha sierra de Cotariello, y muy cerca de la iglesia parroquial, de la cual no dista ½ de leg. el que mas. Genestosa y Paniceros se hallan en la misma sierra, aquel entre N. y O. y éste al N. Orderias a la derecha del rio de Barcena, y al pie de la sierra de la Oteda. El campo de esta feligresia es uno de los mas fértiles y frondosos del concejo, y produce trigo, escanda, panizo, mijo, cebada, y con mayor abundancia centeno y maiz; en algunos años abunda la castaña y el nabo gallego, y sucederá esto mismo con las patatas segun es el esmero con que ya se cultivan. Tiene buenos montes de robles, abedules y hayas; varias especies de frutales como higueras, cerezos, perales y manzanos. Se crian perdices, no faltan liebres; pero padecen notable daño de zorras, javalíes y lobos. Subida la sierra de Cotariello, en cuya falda está Munalen, se halla en la cumbre un campo muy espacioso rodeado de abedules, hayas y robles, y en su centro la capilla, que es muy buena: en este sitio, sumamente ameno y vistoso, se hace todos los años una feria de ganado caballar y vacuno en el 11 de noviembre. Dista 10½ leguas de Oviedo, 4½ de Luarca y otras tantas de Cangas. Contrib. 529 rs. 21 maravedises.

SAN FRUCTUOSO, L. de España, provincia de Asturias, concejo de Tineo; 17 vecinos, 79 habitantes, parroquia de S. Fructuoso [*V. este art.*].

SAN FRUCTUOSO DE AFUERA, Ald. S. de España en Galicia, provincia y arzobispado de Santiago, jurisd. de la capital. J. O., 460 vecinos, 2,228 habitantes. Contribuye 460 rs.

SAN FULGENCIO, V. de España, provincia de Valencia, partido y obispado de Orihuela, Exenta; 255 vecinos, 1,118 habitantes, 1 parroquia. Es una de las fundaciones pias del cardenal Belluga. Situada en una llanura de huerta, regada por el Segura con cinco acequias mayores, que atraviesan su término que es de 1½ leg. de E. a O., y desemboca en la gola del rio Segura, junto al Mediterraneo. Conf. con Rojales, Guardamar, Dolores, Formentera, Benijofar y San Francisco de Asís, todos en el rafflo de 1 leg. Produce mucho trigo y maiz, alguna cebada y aceite, y todo género de hortalizas. Dista 27 leguas de la capital, y 2 de la cabeza de partido.

SAN GALLART, L. Abad. de España, provincia de Cataluña, corregimiento de Cervera, obispado de Tarragona. A. O., 20 vecinos, 96 habitantes, 1 parroq., anexa

Digitized by Google

de Santa Coloma de Queral (*V. este art.*). Produce trigo, legumbres y vino. Dista 16 horas de Barcelona, y 5 de Cervera. Contribuye 1 566 rs. 30 mrs.

SAN GARCIA, L. R. de España, provincia, obispado y part. de Segovia, sexmo de la Trinidad, abadía de Parraces. A. P., 320 vecinos, 1,598 habitantes, 1 parroquia, 1 pósito, administracion subalterna de loterías. Situado en una escelente llanura, que produce toda especie de frutos, propios de una gran labranza. Industria: arrieria, y fábricas de estameñas y sayales. Dista 5 leguas de la capital, y ½ legua de Etreros (*Véase, y el de Laguna Rodrigo*). Contribuye 31,710 rs. 2½ mrs.

SAN GARCIA DE LOS CANTEROS, L. R. de España, provincia, obispado y partido de Avila, sexmo de S. Pedro. A. P., 70 vecinos, 273 habitantes, 1 parroquia, 1 pósito. Situado en un alto, que domina hasta Salamanca, en tierra de muy buena calidad si se la beneficia. Tiene dos grandes dehesas ó alquerías: una por la parte del E., propia del marques de Almarza, que hace 3,000 huebras de monte alto y bajo, conocida por el nombre de Torneros, de la Hoz, Campana y jurisdiccion de San Garcia: la otra se intitula Pajarilla del Berrocal, propia del duque de Tamames, de igual cabida que la anterior. La baña por el E. un riachuelo que toma el nombre de la Dehesa, y al tocar en la villa de Mancera de arriba, toma el nombre de Nava-Zampron. La localidad de este lugar de S. Garcia es muy deliciosa para las estaciones de primavera, verano y otoño. Tiene una fuente para el abasto del pueblo, la cual ni aumenta su corriente en tiempo de lluvias, ni se disminuye en las mayores sequias. Confina con los pueblos de Peñaranda de Bracamonte, á 3 leguas; con Mancera de abajo y Salmoral, a 1½ leg.; con Boveda de Rio al Mar, Santiago de la Puebla, Lanadilla de Sotobal, Ventosa de la Cuesta, Blascomillan y Naharros del Castillo; pero los pueblos mas inmediatos son por el S. Mirueña de los Infanzones, por el E. Blascomillan, por N. Mancera, y por O. Cabezas del Villar, intermediando Pajarilla. Prod. trigo, cebada, centeno, algarrobas y garbanzos, lo suficiente para el consumo. Industria: labrar piedras para molinos, pilas para los ganados, y brocales para pozos. La estension de su término es de 3,000 fanegas; 1,500 de tierras cultivadas, y 1,500 de incultas; de las cultivadas 100 de primera suerte empleadas en trigo y cebada; 399 de segunda en trigo y centeno, y 100 de tercera á centeno y garrofas; fertilidad general 3 por 1; tierras incultas cultivables 1,300; incultivables 200; que se siembran cada año 750; que descansan un año 750; empleadas en granos 1,500; en legumbres 1; en pastos naturales 100; en monte alto 1,300; tierras concejiles 3,000; regadías 12; cultivadas por sus propietarios 200; por arrendadores 550; de capellanías, cultivadas 30; de comunidades religiosas, cultivadas 30. Dista 7 leg. de la capital, y otro tanto de Piedrahita. Contribuye 3,776 rs. 12½ mrs.

SANGARIZ, L. de España, provincia de Navarra, valle y arciprest de Ibarcoiti, cuarto part. de la merindad de Sanguesa, obispado de Pamplona; 6 vecinos, 28 habitantes. 1 parroq. algo distante de su pueblo. Se gobierna por el diputado del valle, con el regidor del pueblo. Situado en pendiente y próximo al monte de hayas y pinos, que tiene á la banda del N., y por sus inmediaciones pasan dos arroyuelos que caminan hacia el S., hasta unirse con la regata que cruza por medio del valle. Confina por O. con el lugar de Avinzano, del cual dista un cuarto y ½ legua. Su cosecha se reduce á trigo, cebada y otros frutos.

SANGARREN, L. S. de España, provincia de Aragon, partido y obispado de Huesca. A. O., 9½ vecinos, 483 habitantes, 1 parroquia, 1 escuela de primeras letras. Situado con esposicion al S., en la márgen derecha del rio Flumen, sobre una suave colina de peña arenisca, y bañado por dos crecidas acequias, que toman el agua del espresado rio unido con el Isuéla, y riegan sus huertas alta y baja, que circuyen el pueblo, y se estienden á lo largo de N. á S. El rio corre por la parte del E. del pueblo. Este, sano por su situacion local, es enfermizo, especialmente en años de muchas aguas, porque, estancadas éstas en corta cantidad, como de un palmo de profundidad, en varias albercas ó charcas estensas, llegado el verano se corrompen con millones de animales acuatiles, cuyos fétidos miasmas infestan la atmósfera. Confina con Tabernas á ½ leg., con Albero bajo a 1 hora al E., por N. con Buñales, por S. con Barbues, y por O. con el de Tardienta. Tiene dos buenas dehesas de pastos para ganados

Digitized by Google

vacuno, mular, caballar, y abundante yerba para el lanar. En la feraz ribera del Flumen hay muchos sotos de alamos, sauces, chopos, zarzas, y otras malezas. Produce trigo, cañamo, lino, mistura, cebada, avena, maiz, habas, judias, guijas, batatas, cebollas, ajos, vino, y aceite aunque muy poco, y tambien barrilla. Industria: un molino harinero bien construido. Dista 2 leg. S. de Huescar, y 9 de Zaragoza. Contribnye 3,803 rs. 14 mrs.

SAN GENJO, Feligr. E. de España en Galicia, prov. y arzobispado de Santiago, jurisdiccion de Lanzada. J. O., 252 vecinos, 1,254 habitantes, con los de su anejo Padriñan, 1 parroquia. Situada sobre la ria de Pontevedra, en la cual hace bastante pesca de sardina, y otros pescados. Conf. por N. con Nantes, por E. con Bordones, y por O. con Dina y Portonovo. Por este puerto se estraen grandes cantidades de maiz, habichuelas, cebollas, y jamones, de todo el contorno. Sus productos y demas circunstancias se hallaran en el art. Salnes (*Véase*). Contribuye con Padriñan.

SAN GENS Y AGRO, Cordillera de Portugal [*V. el art. Sierras*].

SAN GERVASI, L. R. de España, provincia de Cataluña, corregimiento y obispado de Barcelona. A. O., 39 vec., 205 habitantes, 1 parroquia. Situado en terreno llano. Confina por el E. con Horta y Barcelona, por S. y O. con Sarria, y por el N. con San Culgat de Valles, corregimiento de Mataró. Prod. trigo, legumbres y vino. Dista 1 hora de Barcelona. Contr. 3,919 rs. 32 maravedises.

SAN GINÉS (Thyar), Aldea R. de España, provincia de Murcia, partido, obispado y campo de Cartagena. A. P., 409 vecinos, 1827 habitantes, 1 parroquia. Su situacion y productos se hallaran en el art. *Cartagena*.

SAN GINÉS DE VILASAR Y CAMBRILS, L. Ab., E. y S. de España, prov. de Cataluña, corregimiento de Mataró, obispado de Barcelona. A. O., 538 vecinos, 2,714 habitantes, 1 parroquia de quien es anejo Cambrils. Situado á la orilla del Mediterraneo, en terreno llano; lindando con términos de Premia, Alella y Llebaneras. Hay en ella varias inscripciones y otras antigüedades romanas que confirman la persuasion de que aqui estuvo la antigua y populosa ciudad de los Aecetanos. Produce trigo, legumbres y vino. Industria: marineria, pesca de sardina, de anchova, y las mugeres y niñas hacen encages y lunas. Dista 4½ hor. de Barcelona y 1¼ de Mataró.

SAN GIRALDILLO, Despoblado R. de España, provincia de Salamanca, partido de Ciudad-Rodrigo. Situado á orilla del arroyo de su nombre que desagua en el rio Agueda; lindando con términos de San Giraldo, Capilla de la Sierra y Vicario. Produce granos, pastos y ganado. Dista ½ legua de la cabeza de partido.

SAN GIRALDO, Despoblado R. de España, provincia de Salamanca, partido de Ciudad-Rodrigo. Su situacion y productos son absolutamente los mismos que los de San Giraldillo (*Véase*). Dista ½ legua de la cabeza de partido.

SANGONERA, Avenidas de Lorca, Rio de España en la provincia de Murcia, y uno de los afluentes del Segura (*Véase*). Toma su nombre de una corta aldea por donde pasa, bajando de las vertientes que hay en la Paramera llamada Campo de Aznares, entre la sierra de Oria y de Cullar. Circulando de O. á E. entre la sierra de Maria por el N. y la de Estancia por el S. bajo el nombre de Rambla de Chirivel, que luego cambia por el de Rio Velez, riega los pueblos de Velez-Rubio y Velez-Blanco, incorporandosele el rio Couro, y toma el nombre de Guadalentin que conserva hasta Lorca, donde le atraviesa el camino de Lumbreras. Se puede seguir su lecho hasta cerca del Segura, pero estando como está casi seco, solo se presenta corriente por medio de las crecidas repentinas, que es lo que le mereció el nombre de *Avenidas*, y los labradores de la huerta de Murcia recogen sus aguas para el riego, en términos que casi desaparece su embocadura con el Segura.

SANGONERA LA SECA, Aldea R. de España, provincia y partido de Murcia. A. P., 28 vecinos, 125 habitantes, 1 parroquia.

SANGONERA LA VERDE, Aldea R. de España, provincia y partido de Murcia. A. P., 27 vecinos, 118 hab., 1 parroquia.

SANGOÑEDO (S. Juan Evangelista de), Parroquia, jurisdiccion ó coto de España, provincia de Asturias, concejo de Tineo, obispado de Oviedo, 54 vecinos, 264 habitantes, 1 iglesia parroquial y 3 capillas. El nombre de esta parroquia es de

Digitized by Google

origen latino. Situada en la parte meridional de la sierra que atraviesa el concejo, al O. S. O y 1½ legua de la villa de Tineo; ocupa un terreno ecsimo de ½ leg. cuadrada, y en él se comprenden 2 feligresías ó parroquias, la de Borres, de que se trató en su artículo, y esta de Sangoñedo, que es el arciprestazgo y arcedianato de Tineo, y tiene cerca de ½ legua de E á O. y ¼ de N. á S. Confina por N. con las parroquias de Borres y Bustiello; por S. y E. con términos de la de Sobrado, y por O. con la de Cerredo. Los vecinos se hallan divididos en los lugares de Sangoñedo, Colinas de abajo, Espin (el), Orrea, Pereda, Villarino. El primero es villa y capital del coto. Corren por entre estos lugares dos arroyos que se van á unir á los demas que forman el rio Gera. El terreno es bastante frio y montañoso, pero no deja de producir trigo, centeno, maiz y mijo, con algunas castañas, peras y manzanas, aunque estas frutas son de ínfima calidad. Contr. 28 rs. 25 m.

SAN GORRIN, Coto redondo E. de España, provincia de Aragon, partido de Cinco Villas. V. O Pertenece al monasterio de San Juan de la Peña.

SAN GREGORIO, L. R. de España, provincia de Cataluña, corregimiento y obispado de Gerona. A. O., 64 vecinos, 315 habitantes, 1 parroquia. Situado en terreno llano. Confina por E. con Castellá y Domenis, por S. con Salt y Bescano, por O. con Constantins, y por N. con Moncalt y Castella. Produce trigo, legumbres, vino y aceite. Dista 21 horas de Barcelona y 2½ de Gerona. Contribuye 17,937 rs.

SAN GREGORIO, Granja S. de Esp., provincia de Soria, obispado de Osma, sexmo de San Juan; 4 vecinos, 22 habitantes. Situada entre cerros, pero le hermosea bastante el palacio y casa fuerte que tiene con un gran soto. Produce toda clase de granos. Es patria de don Garcia Medrano, consejero de Castilla, que escribió la *Regla y establecimientos de la caballeria de Santiago de la Espada*, su historia y origen. Contribuye 245 rs. 9 mrs.

SAN GREGORIO, Monte del segundo partido de la merindad de Estella, provincia de Navarra, valle de Lin, que divide este en dos partes ó corriedos. Bañanla los rios Ega y Urederra, dejándolo casi aislado. Su altura quita la vista meridional al corriedo de Larrion.

SAN GREGORIO (Ribera de), Riach. de España que nace en las cercanías de Navas y las Brozas, corre en direccion de S. á N., y entra en el Tajo á 1 legua de Mata, al E. de Alcantara, y al O. de Garrobillas.

SAN GREÑA, L. de España, provincia de Asturias, concejo de Pravia, parroquia de Villavaller [*V. este art.*].

SANGRICES, L. de España, señorío de Vizcaya, valle de Carranza, obispado de Santander, 1 parroquia. Para su situacion, productos y demas (*V. el Valle*).

SANGÜESA, Merindad cuarta de la provincia de Navarra, obisp. de Pamplona. Está dividida en cuatro partidos, y cada uno de ellos comprende los valles de

I.	III.
Aibar.	Arce.
Urraul alto.	Lizoain.
Urraul bajo.	Egues.
Romanzado.	Arriasgoiti.
Liedena.	Longuida.
Almiradio de Navas-	Esteribar.
ques.	
II.	**IV.**
Roncal.	Elorz.
Salazar.	Unciti.
Aezcoa.	Aranguren.
Valcarlos.	Ibargoiti.
Erro.	Izagondoa.

Cuyos vecindarios se espresarán en sus artículos.

La ciudad de Sangüesa da nombre y es la capital de la merindad. Por la parte del N. y valle de Aezcoa, le caen los Pirineos y está aquí el famoso monte y bosque de Irati, en donde nace el rio de su nombre, que atravesando la merindad de N. á S., y recibiendo en su curso diferentes riachuelos, se incorpora con el Salazar, junto á la villa de Lumbier. Por la misma banda del N., y siguiendo la cordillera de los Pirineos estan los puertos de Bimbalet y Arraco, del valle de Roncal, que, estendiéndose hácia el E. confina con los lugares de Ansó, Fago, Lorbes y villa de Salvatierra y Sos del partido de Cinco-villas, de la provincia de Aragon. Por el S. estan los valles de Aibar é Ibargoiti, que confinan con la merindad de Olite y su valle de Orba, siendo por esta parte el terreno mas llano y fértil de toda la merindad; por O. y valles de Aranguren, Elorz, Egues, Esteribar y

Digitized by Google

Erro confronta con la merindad de Pamplona y sus cendeas de Galar, Cizur y valles de Olaibar y Anué. El rio Salazar que tiene su origen en el valle de este nombre y banda del N., dirige su curso banando esta merindad por el E. hasta introducirse en el Aragon junto á Sangüesa; y este rio que entra en Navarra en término de la villa de Javier del valle de Aibar, continua su curso por E. hasta llegar á la merindad de Olite. Ademas de estos dos rios considerables, nacen otros muchos de menor caudal en las alturas y montes de esta merindad, los cuales tienen mucha madera de construccion, y abundantes pastos para el ganado lanar, que es la principal ocupacion de la mayor parte de los vecinos. En los 22 valles de que se compone esta merindad, tiene 44 villas, 242 lugares, 8 caseríos y 3 granjas.

SANGÜESA (Suessa), Ciudad de Esp., provincia de Navarra, cabeza de la merindad de su nombre, arciprestazgo de Aibar, obispado de Pamplona; 661 vecinos, 3293 habitantes, 4 parroquias, 4 conventos de frailes, 3 ermitas, caja de correos, administracion subalterna de loterías; se gobierna por un alcalde y regidor, subdeleg. de policía. Hay en esta ciudad inscripciones y otras antigüedades romanas, y se halla sit. á los 42° 26' de latitud y 16° 28' de longitud, en el estremo oriental de la provincia y frontera de Aragon, en sitio llano, aunque rodeada de los montes que le caen muy cerca, sobre la ribera izq. del rio Aragon, que, en la parte superior de la ciudad recibe el Irati, y en la inferior al Onsella, que viene del valle de su nombre de la provincia de Aragon. Confina por N. con la villa de Rocaforte; por E. con dicha provincia de Aragon, y despoblado del Real; por S. con Aibar, y por O. con Leache. La ciudad está murada, escepto un corto recinto por la parte del rio, y sus calles son generalmente rectas, anchas y bien empedradas. Sobre el rio Aragon hay un puente de piedra, y en él una inscripcion. La proximidad al rio ha ocasionado en diversos tiempos considerables perjuicios y desgracias á la ciudad. En el año de 1430 arrebataron sus corrientes 172 casas, dejando otras muchas maltratadas con pérdida de algunos vecinos. En la noche del 24 de setiembre de 1787 una furiosa avenida inundó casi toda la poblacion, escepto el corto recinto que ocupa el convento de San Francisco y sus proximidades, sepultando bajo las ruinas un gran número de personas. Para evitar semejantes estragos se formó de órden de S. M. un plan que fue aprobado para edificar la ciudad en sitio mas elevado, cuyo proyecto no se verificó por falta de medios. De real órden se construyó un malecon, y se dió mayor profundidad á la madre del rio, y con esta obra quedó la ciudad menos espuesta á las avenidas. Antiguamente tuvo su asiento en lugar elevado y fuerte, donde ahora está la pequeña villa de Rocaforte, llamada en los documentos de la edad-media Sangüesa la Vieja. Prod. con abundancia trigo, vino, frutas esquisitas y algo de aceite. Industria: fábrica de estameñas y de aguardiente. Es pátria de don José Javier Rodriguez de Arellano, arzobispo de Burgos, autor de una obra intitulada *Doctrina de los Jesuitas extinguida*, y de otros varios tratados. Dista 7 leg. de Pamplona, y 6 horas de marcha militar de Monreal, en cuyo intermedio se encuentra Salinas y Losin, la venta de Lecaun, á la izquierda del camino, y á la derecha el pueblo de Nargues y Lumbier.

SAN GUIM DE LA PLANA, L. S. de España, provincia de Cataluña, corregim. de Cervera, obispado de Solsona. A. O., 36 vecinos, 170 habitantes, 1 parroquia. Sit. en una campiña hermosísima; confina con la villa de Guisona. Produce trigo, legumbres, y vino con abundancia. Dista 21 hor. de Barcelona y 3 ½ de Cervera. Contribuye 3,140 rs. 10 mrs.

SAN GUIM DE LA RABASA, L. S. de España, provincia de Cataluña, corregimiento de Cervera, obisp. de Vich. A. O., 33 vecinos, 160 habitantes, 1 parroquia. Produce trigo y legumbres. Dista 19 horas de Barcelona y 2¾ de Cervera. Contribuye 1,194 rs. 24 mrs.

SANGUINO, Granja S. de España, provincia de la Mancha, partido de Alcaraz, término de Lezuza.

SANGUINEDA (Santa Maria de), Feligresía S. de España en Galicia, provincia y obispado de Tuy, jurisdiccion de Porriño. J. O., 68 vecinos, 312 habitantes, 1 parroq. aneja de San Miguel de Peteiras. Para su situacion y productos (*V. Tameyga, San Martin de*). Contribuye 3,604 rs. 11 mrs.

SANGUÑEDO, Aldea S. de España en Galicia, provincia de Lugo, jurisdiccion de

Digitized by Google

Lagostelle, y una de las que componen la parroquia de Lagostelle [*Véase*].

SANGUÑEDO, Aldea S. de España en Galicia, provincia y obispado de Lugo, jurisdiccion de Buron, y una de las que componen la parroquia de San Pedro del Rio [*Véase*].

SANGUÑEDO (San Salvador de), Feligresía S. de España en Galicia, provincia y obispado de Orense, jurisdic. de Celme. J. O., 80 vecinos, 380 habitantes, 1 parroquia. Su situacion y productos se hallaran en el artículo *Ordes*. Contribuye 901 rs.

SANGUÑEDO (Santa Maria de), Feligresía S. de España en Galicia, provincia y obispado de Lugo, jurisdiccion de Deza. J. O., 69 vecinos, 240 habitantes, 1 parroquia que comprende las aldeas Scijas, Zudreiro, Bouzas, Eirelo y Cardouje. Situada á orillas del rio Dozon; confi. con las parroquias de Maceiras y Leo. Produce trigo, centeno, maiz y ganado. Industria: telares de lienzo y estopa. Contribuye 448 rs. 2 maravedises.

SAN HILARI SACALM, L. S. de España, provincia de Cataluña, corregim. y obispado de Vich. A. O., 166 vecinos, 823 habitantes, 1 parroquia que tiene por aneja la aldea de Monsoli. Situado en el camino de herradura que conduce desde Gerona á Vich, entre Caulatenas y Santa Coloma de Farns. Confi. por E. con Osó y Vallois; por S. con Juanet y Arbucias, los dos del corregimiento de Gerona; por O. con Espinelvas y Castañadell, y por N. con San Andreu de's Valells y Montoliu. El terr. es montañoso, y lo mas del año está cubierto de nieve, por la proximidad á la montaña de Mouseny. Produce trigo, legumbres, maiz, judías, avellanas, castañas, manzanas, miel, y gran cria de ganados. Industria: fábricas de cántaros que llaman porrons. En su término hay aguas minerales carbónicas. Dista 17½ hor. de Barcelona y 6½ de Vich. Contr. 16,232 rs. 19 mrs.

SAN HILARIO, Despoblado R. de España, provincia y tierra de Soria, sexmo de Frentes.

SAN HILARIO, Despobl. S. de España, prov. de Valladolid, partido de Benavente.

SAN HIPÓLITO BOLTREGA, V. Ecl. de España, provincia de Cataluña, corregimiento y obispado de Vich. A. O., 388 vecinos, 2,000 habitantes, 1 parroquia, 1 hospital. Situada á la falda de un monte, y orillas del rio Tér; clima frio y sano. A ½ de legua está el célebre santuario de la Virgen de la Gleva, muy concurrido de los habitantes de Vich. Confina por E. con San Feliu de Torello, Manlleu y Clavellas; por S. con San Andres de Gurp; por O. con San Martí de Sobremunt, y por N. con Biñolas. Produce trigo, ceb., maiz, mijo, y legumbres. Industria: bayetas, y una fábrica de paños al estilo de Sedan; comercio de lanas. En su térm. hay minas de alumbre. Dista 17 horas de Barcelona y 2 de Vich. Contribuye 11,395 rs. 5 mrs.

SAN HOISME, L. S. de Esp., provincia de Cataluña, corregimiento de Lérida, obisp. de Seo de Urgél. A. O., 8 vecinos, 45 habitantes, 1 parroquia, 1 pósito. Sit. en terreno montañoso, aspero y quebrado, cerca del rio Noguera Pallaresa. Conf. por el E. con Santa Maria de Meya, por el S. con Figarola de Meya y Fontllonga, por O. con Santa Liña y Ager, y por N. con Guardia (la), del corregimiento de Tremp y Llimiana. Produce centeno y vino. Dista 35 hor. de Barcelona y 13½ de Lérida. Contribuye 530 rs. 4 mrs.

SANIERA ó SEÑERA, L. S. de España, provincia de Valencia, partido de San Felipe. (*V. Seniera*).

SAN IGNACIO, Punta de tierra en la concha de Bilbao, á corta distancia al N. O. de la poblacion de Argota. Es de color rojo, y de ella nacen una porcion de islotes y piedras ocultas, tambien al N. O. A distancia de ½ milla, casi con la misma direccion, y á cable y medio de la costa, hay un bajio que en baja mar descubre como una boya, y nombran la piedra del Piloto, y en ella una bateria para defensa de la costa.

SAN IGNACIO DE LOYOLA, Parroquia de España, prov. de Asturias, concejo y arciprestazgo de Ponga, arcedianato de Villaviciosa; 65 vecinos, 318 habitantes, 1 iglesia parroquial. Situada en la falda de las montañas que separan á Asturias del reino de Leon, en terreno muy pendiente, aspero y desigual, á 3 leguas de camino de Cangas de Onis, y 12 de la ciudad de Oviedo. Atraviesa sus términos el riachuelo Biamon, el cual nace en el puerto de Ponton: y corriendo de S. á N., se incorpora en Amieba con el de Precendi, abundante en riquísimas truchas. Confina esta feligresía por N. con la de Biego, por S. con la de Castielles, por E. con la de Argolivio, en

Digitized by Google

Amieba, y por O. con la de Biego. Se compone de los lugares de Que-de Beyo, Canisguesa, Coricos, Bores y Robriellos. Cogen sus vecinos 130 fanegas de trigo, 200 de maiz y 36 de habas: hay 2 molinos harineros y un bello monte llamado Valle del Soto, poblado de roble, haya, álamo negro, abedul, moral y morera silvestre; y se crian en él osos, lobos y javalíes.

SAN ILDEFONSO, Sitio Real de Esp., y mansion de recreo de sus augustos soberanos para la estacion del estío, en la prov. de Segovia, cxepto de la jurisdiccion de partido, intendente que reune el gobierno político y económico, con asesor; 800 vec., 3856 habitantes, una real colegiata, 3 parroquias, caja de correos, administracion principal de loterías.

Fue fundado este real sitio por el rey D. Felipe V de su nombre y primero de la dinastía de Borbon en España, el año de 1720. Esta situado á la falda occidental de los montes Carpetanos, cordillera del puerto de Guadarrama, á 2 leguas de la ciudad de Segovia, sobre un terreno montañoso, pedregoso y escarpado, circundado en forma de herradura de cerros vestidos de pinares robledales, matorrales de todo género, jara, retama y sabino, y tan abundante de aguas puras y cristalinas, arroyos, vertientes de la sierra y manantiales, que ellas mismas escitaron el inmortal celo de su augusto fundador para formar de su localidad un *Versalles* español, que ha sido y es la admiracion de los estrangeros y nacionales, por la suntuosidad y belleza de sus jardines.

Haremos una ligera descripcion de ellos, siguiendo la que con mas estension publicó el año de 1825, y dedicó á S. M. el señor don Santos Martinez Sedeño, canónigo magistral de aquella Colegiata, y uno de los sujetos mas inteligentes en las bellas artes y en las antigüedades, del cual hicimos honroso recuerdo en el artículo Duraton. Publicó este digno eclesiástico un compendio histórico, topográfico y mitológico de estos jardines, y se imprimió en Madrid en la oficina de don Antonio Martinez. Mas antes será muy justo decir dos palabras acerca de la real colegiata de este sitio, su palacio y sus fabricas. La figura de este templo es la de una cruz latina, estando en la parte inferior el coro, que se compone de dos órdenes de sillas, trabajadas por Antonio Zurita y Manuel Serrano. Cierra este coro una preciosa reja de hierro con dos entradas á los estremos, y dos columnas de mármol sostienen la tribuna principal de la real servidumbre. A los costados hay otras dos tribunas para las personas reales, cubiertas con cristales. Todo el templo está estucado de blanco con molduras doradas, y pintadas las bóvedas y media naranja por los célebres artistas Vayeu y Maella, de quienes son tambien los dos cuadros de los altares colaterales del crucero. El del altar mayor fue traido de Nápoles de la escuela de Solimena, que representa en su parte superior al Padre Eterno, en la generacion del hijo, y en la inferior los Santos Titulares de la real familia de aquel tiempo, á saber: San Felipe, Santa Isabel, San Antonio, San Cárlos, San Luis, San Fernando y Santa Teresa; todos en actitud de adorar aquel misterio. Todo el retablo es de preciosos jaspes con cuatro columnas de mármol sanguino, traido de las canteras de Cabra. La mesa del altar y frontal son de pórfido muy bonito, y el Sagrario es todo de *lápiz lázuli*, con una imágen de Nuestra Señora de Loreto, colocada sobre él á espaldas del sitio en que se espone al Señor. El patronato de esta colegiata corresponde á S. M. y su cabildo se compone del ilustrísimo señor abad, 12 canongías, 6 raciones, y competente número de asistentes. Detras del altar mayor estuvo sepultado el cadáver del fundador, hasta que en el año de 1758 fue trasladado al nuevo panteon que mandó construir en honor suyo su augusto hijo y sucesor don Fernando VI; habiéndose colocado tambien en él el cuerpo de su augusta esposa doña Isabél Farnesio el año de 1766. Esta graciosa obra ejecutada por don Huberto Demandre, consiste en una pieza cuadrilonga, situada entre la sacristía é iglesia, con una perspectiva de tres cuerpos. En el primero está la inscripcion latina que, traducida literalmente al castellano, dice así: *A Felipe V, rey de España, Príncipe Grande, Padre bueno, su hijo Fernando VI ofrece este monumento.*

Contiguo á la colegiata está el real palacio, edificado para recreo campestre en las estaciones calurosas, y así tiene su principal fachada mirando á los jardines, y en su centro se conserva el patio ó claustro mismo que servia á los religiosos Gerónimos

Digitized by Google

en su hospedería, situada al rededor de la fuente de agua dulce y esquisita, que hoy tiene el nombre de Fuente de Palacio. Acompañan á este edificio otros varios, colocados simétricamente, y entre ellos son los principales las caballerizas ó casa llamada de la Reina y el cuartel de los reales Guardias de Corps; las casas de intendencia y veeduría; la de oficios, y la sacristía y campanario de la dicha real colegiata.

Al paso que se iban edificando estos monumentos se levantaban otros que en el dia son parte de la poblacion, la cual se fue mejorando progresivamente, ya por la permanencia que hizo en ella la Señora Reina fundadora, viuda, y su hijo el infante don Luis, ya por la aficion con que la frecuentó el rey don Cárlos III, que inalterablemente pasaba en ella los meses de julio, agosto y setiembre, y ya tambien por los muchos viajes y jornadas que han hecho allí los señores don Cárlos IV y nuestro actual monarca don Fernando VII. Con este motivo y el de la concurrencia que siempre ocasiona la permanencia de la corte, se han ido haciendo muchas calles con casas decentes y cómodas, se han adornado los paseos esteriores, se han construido puentes en todas as circunferencias del pueblo, y se han establecido fábricas de diferentes objetos que aumentan considerablemente su riqueza y suntuosidad. Entre ellas se fundó, en tiempo del señor don Cárlos III, la real fábrica de lienzos llamada Calandria; se creó y perfeccionó otra de acero y limas, que por desgracia ya no existe, y se empezó á construir fuera de las tapias del pueblo el suntuoso edificio de los hornos de cristal, todo de fábrica sólida y sin madera alguna. En este último se fabrican cristales planos y labrados, vasería y arañas de todo género y de todas dimensiones, con sus oficinas de grabado, pintado y dorado, habiéndose construido en ella los mayores y acaso los mas bellos espejos que se han construido en Europa.

Hay un hospital estramuros del pueblo muy celebrado por sus interiores compartimentos, y por el aseo y caridad con que son asistidos los enfermos. El clima del pueblo es sano, aunque frio y sombrío en el invierno; pero muy delicioso en primavera y verano. Su suelo solo es á propósito para pastos y arbolados, y muy útil para todo género de caza mayor y menor; los arroyos y ríos que le bañan abundan de buenas truchas.

Los jardines estan situados á la falda de la misma montaña, en terreno mas elevado que los edificios de la poblacion, y ocupan 14,764000 pies superficiales. Para toda su servidumbre esterior hay diez puertas mayores y menores, de las cuales cuatro son de hierro; y entran en ellos tres de los cinco ramales ó arroyos de agua pura y cristalina que vienen de las cumbres de la montaña, llamados *Moreti, Carneros* y *Penalara*, los cuales surten al gran depósito de aguas llamado Mar, que dista 1,100 pasos de la entrada principal: de este depósito, se surten las fuentes del *Canastillo*, *Fama*, *Andrómeda*, y *Apolo*, sirviendo ademas para los baños de uso comun, que estan en la Calandria, el molino de tahona, la máquina de barrilla en las fábricas de cristal, y para todas las elaboraciones de este establecimiento. Hay ademas de él otros ocho estanques en todo el ámbito de los jardines que surten para diferentes fuentes de ellos y de uso comun del pueblo. Estan divididos en altos y bajos; en los primeros se advierten tres clases de calles de árboles, todas tiradas á cordel; pero unas notablemente mas anchas que otras; en los bajos se hallan amurallados los cuadros de las frutas y flores y las estufas. Las fuentes artificiales que hay en estos jardines son 26, de las cuales 8 estan reputadas por de primer órden, y las 18 por de segundo. De las primeras, son: la *Fama*, *los Banos*, *la Latona ó Ranas*, *el Canastillo*, *la Andrómeda*, *el Neptuno ó Caballos*, *los Vientos*, *y la Pomona ó Selva*. Las estátuas de mármol tienen tambien su mérito respectivo, y se reputan por las mejores las de *Apolo y Dafne en el Parterre de la Fama*, *la Luerecia*, las del plano inferior de la Cascada, *Baco*, *la América*, *Ceres*, *la Africa*, *Milon y la Fidelidad*, y tambien las del Parterre y plazuela de la Andrómeda, que en todas son 21, trabajadas por *Carlier*. Las demas figuras de Cupidos, grupos, animales y jarrones que hay en diferentes fuentes son de plomo barnizado. Ademas de las fuentes artificiales hay otras ocho naturales repartidas en diferentes puntos de la circunferencia de estos jardines, de las cuales da tambien noticia especial el citado compendio histórico del señor Sedeño, á quien copiaríamos literalmente sino

Digitized by Google

temiésemos cansar la paciencia de nuestros lectores; pero no podemos menos de hacer mencion de la hermosa cascada nueva que con tan justa razon admira á cuantos la ven por primera vez. Esta se reduce á una enorme cantidad de agua que desciende por gradas y estancias aniveladas en tal disposicion, que las aguas forman en su descenso un delicioso velo, y el mas singular y hermoso cuando las hiere el sol. Consta dicha cascada de diez mesetas ó estancias adornadas por la parte esterior de varios grupos y figuras, y por la interior de pavimentos bien embetunados, y paredes de mármol de diferentes colores, colocados con buena simetria. La fuente de la Fama arroja el agua hasta la altura de 130 pies franceses de elevacion.

Tampoco podemos dejar de mencionar la multitud de estatuas, figuras y otros preciosos monumentos antiguos que hay en la galeria baja del real palacio y en diferentes piezas de él; ni con este motivo dejar de publicar la nueva prueba de generosidad que está dando nuestro augusto monarca don Fernando VII, cediendo á su Real Museo de Madrid todas las que elija su primer escultor de cámara don José Alvarez, para que en lo sucesivo sirvan á la instruccion y recreo del público. El número de obras antiguas que de orden de S. M. ha elegido este sabio profesor, tanto en este real Sitio como en los de Aranjuez y Pardo y en el Real Palacio de Madrid, se reduce á 40 estatuas antiguas, 4 de las cuales son Egipcias, bien conservadas, tres Griegas, alguna Etrusca, muchas Romanas compuestas de piedras preciosas y bronces, y las demas mal restauradas; un número de bustos de todas las épocas antiguas, de materias muy bellas como de pórfido, basalto, bronce y mármol hasta el número de 98; un bello vaso de mármol esculpido, en bajo relieve, varios grupos de figuras de bello estilo, varias pequeñas urnas de mármol donde depositaban los antiguos las cenizas de los difuntos, con otras muchas preciosidades relativas á las bellas artes en el siglo XVI. Una gran parte de estas preciosidades perteneció anteriormente á la reina Cristina de Suecia, la cual se las vendió al embajador del señor Felipe V en Roma, y otras fueron adquiridas por los reyes sus sucesores. Bendigamos la mano generosa de nuestro Monarca que, con tanta profusion, se digna favorecer y promover las artes, desnudando sus reales habitaciones en obsequio de los que se dedican á profesarlas, y de la gloria nacional.

Se encuentran en las inmediaciones de este Real Sitio y en toda esta serrania, granito con feldespato cristalizado, chorlo negro, gneiss, pórfido córneo, y en los contornos del camino que dirige á Segovia se encuentra con abundancia la pizarra silícea, y la piedra lidia en cantos rodados, minas de hierro y otros metales.

A ½ legua de distancia está el palacio de Valsain, donde habitaron los reyes antes de concluirse el de San Ildefonso, y á 2 leg el de Riofrio, que se hizo á imitacion del modelo del gran palacio de Madrid (*V. estos artículos*). A la misma distancia N. está el monasterio de Cartujos del Paular, en el frondoso valle de Lozoya. Es edificio bastante suntuoso, y tiene unas huertas amenas y abundancia de riquísimas frutas.

SAN ILDEFONSO, L. de España, provincia de Asturias, concejo de Castropol; 6 vecinos, 29 habitantes, parroquia de San Juan de Moldes [*Véase*].

SAN ILDEFONSO, Despoblado S. de España, provincia de Zamora, jurisdiccion de la villa de San Vicente del Barco.

SAN ILDEFONSO, Aldea de España, provincia de la Mancha, partido de Almagro, término de Mestanza.

SANIN, Aldea S. de España en Galicia, provincia de Lugo, jurisdiccion de Merlan, y una de las que componen la parroquia de Santo Tomé de Merlan [*Véase*].

SANIN [San Pedro de], Feligresía S. de España en Galicia, provincia y obispado de Orense, jurisdiccion de Puente Castrelo del Miño. J. O., 60 vecinos, 296 habitantes, 1 parroquia con un lugar llamado Seijo. Situado en el Ribero de Avia. Confina con Rozamonde, Trasariz y Seijo. Produce vino, maiz, patatas y pastos. Contr. 1,700 rs.

SAN ISCLE DE AMPURDA, L. S. de España, provincia de Cataluña, corregimiento y obispado de Gerona. A. O., 19 vecinos, 103 habitantes, 1 parroquia. Sit. en terreno llano, cerca del rio Ter. Confina por el E. con Canet prop Verges; por el S. con Fonorellas; por O. con Ultramont, y por el N. con Verges. Prod. trigo, legum., vino y aceite. Dista 24½ horas de Barcelona y 4½ de Gerona. Contr. 6,895 rs. 32 mrs.

Digitized by Google

SAN ISCLE DE LAS TEJAS, Desp. S. de España, provincia de Cataluña, corregimiento de Mataró.

SAN ISCLE Y SAN MIGUEL DE PINEDA DE ARTOLA, L. S. de España, provincia de Cataluña, corregimiento y obispado de Gerona. A. O, 45 vecinos, 223 habitantes, 1 parroquia. Situado en terreno montañoso, aunque de buena calidad. Confina por E. con Cogolls, por S. con San Feliu de Pallarols, por O. con la Pineda, y por N. con San Pau y Lacot. Produce trigo, legumbres, vino y aceite. Dista 24 horas de Barcelona y 7½ de Gerona. Contribuye 5,188 rs. 8 mrs.

SAN ISCLE Y SANTA VICTORIA DE BAGES, L. R. de España, provincia de Cataluña, corregimiento de Manresa, obispado de Vich. A. O., 18 vecinos, 92 habitantes, 1 parroquia. Situado en terreno llano. Confina por E. con Sant Fructuós, por S. con el mismo y Manresa, por O. con Juncadella, y por N. con San Pedor. Produce trigo, legumbres y vino. Industria: fabrica de aguardiente. Dista 13 horas de Barcelona y 1 de Manresa. Contr. 1,817 rs. 28 maravedises.

SAN ISIDRO, Aldea Ab. de España en Galicia, provincia de Lugo, abadía y jurisdiccion de Samos. Es una de las que componen la parroquia de San Juan de Lozara [*Véase*].

SAN ISIDRO, Caserío de España, provincia de Valladolid, obispado de Leon; 3 vecinos, 9 habitantes. Este caserío sirve de albergue a los viageros, y en los pastos que produce su término se cria buen ganado vacuno, y en el verano sostiene el mesteño que da buena lana. Los habitantes fabrican la mejor manteca fresca de España.

SAN ISIDRO DEL CAMPO, Monasterio de España en la provincia de Sevilla, junto á la villa de Santiponce, cerca del rio Guadalquivir. Es de padres Gerónimos, y está situada á 1 legua N. O. de Sevilla, en un parage delicioso, desde donde se descubre la ciudad y muchos pueblos de aquella gran llanura. Su iglesia es magnífica, al estilo gótico; tiene célebre escultura y pintura hecha por los mejores artífices de aquel tiempo. Allí se dice estuvo sepultado San Isidoro, arzobispo de Sevilla, antes de la traslacion á la ciudad de Leon. En los dos lados del presbiterio estan los sepulcros de don Alonso Perez de Guzman el Bueno y doña Maria Alfonso Coronel, su muger; es digno de notar el renombre de Bueno de este caballero, que le adquirió en la heroica accion del sitio de Tarifa, cuando antepuso la fidelidad al amor paterno, permitiendo antes que los moros matasen á su hijo que rendir la plaza; para cuya ejecucion él mismo arrojó el puñal desde la muralla.

SAN JAIME, Despoblado S. de Esp., provincia de Aragon, part. de Jaca. A. O., [*V. Bergua*].

SAN JAIME DE FONTANYA, L S. de Esp., prov. de Cataluña, subdelegacion de Berga, corregim. de Manresa, obisp. de Solsona. A. O., 45 vecinos, 223 habitantes, 1 parroquia que fue antes priorato de canónigos reglares de San Agustin, 1 pósito, un santuario extramuros, de la Virgen de los Olmos. Situado en terreno montañoso y quebrado. Confina por E. con Corrubi, por S. con Palmarola, por O. con Castell, y por N. con la Pobla de Lillet. Prod. trigo, y legumbres. Dista 28 horas de Barcelona, 5½ N. E. de Berga y 1 S. E. de Lillet. Contribuye 3,636 rs. 9 mrs.

SAN JAIME DELS DOMINIS, L. R. de Esp., provincia de Cataluña, correg. de Villafranca, obisp. de Barcelona. A. O. 80 vecinos, 397 habitantes, 1 parroquia. Sit. en terreno llano. Confina por el E. con Castellos y Castellet, por el S. con S. Llorens y Bañeras, por O. con la Bisbal, y por el N. con Marmella y Castellvi. Produce trigo, legumbres, vino, algarrobas, cañamo y aceite. Industria: aguardiente. Dista 13 horas de Barcelona, 3 O. de Villafranca, 1 N. O. de Arbos y 1½ N. E. del Vendrell. Contribuye 7,308 rs. 27 mrs.

SAN JAVIER, L. R. de Esp., provincia y part. de Murcia, obispado de Cartagena. A. P., 819 vec., 3,768 habitantes, incluso San Pedro del Pinatar, Calavera, Grajuela, Mirador, Tarquinales y Roda que son aldeas suyas, 1 parroquia. Los dos primeros pueblos estan situados á media hora del mar menor, con vistas al Mediterráneo, divididos por una gran manga de arena, cuyo mar, sembrado de varias islas, ofrece la mas bella perspectiva, cielo despejado y aires muy puros, que por lo comun soplan del mar. Son muy templados en el invierno, y frescos en el verano, todo lo cual, unido á lo laboreado del campo, y al mucho arbolado, hace que las familias acomodadas de Murcia le prefieran para ir á tomar los

Digitized by Google

baños, llamándole el Aranjuez de aquel pais. Produce trigo, cebada, legumbres, barrilla y buen vino. Son escelentes las salinas del Pinatar, y superiores á las de la Mata y Torrevieja, de cuyo pueblo dista 6 horas, mediando entre ellos el de los Dolores y San Pedro. Dista 7 leguas de la capital.

SAN JILLAO, Aldea Ecl. de España en Galicia, provincia y obispado de Lugo, jurisdiccion de Chouzan. Es una de las que componen la parroquia de S. Juan da Coba (*Véase*).

SAN JILLAO, Aldea Ecl. de España en Galicia, provincia, obispado y jurisdiccion de Lugo. Es una de las que componen la parroquia de Santiago de la ciudad de Lugo (*Véase*).

SAN JILLAO OUTEIRO, Aldea S. de España en Galicia, provincia y obispado de Lugo, jurisdiccion de Sober. Es una de las que componen la parroquia de Sta. Maria de Proendos (*Véase*).

SAN JORGE, V. Ord. de Esp., prov. de Valencia, partido de Peñíscola. A. O., 165 vecinos, 796 habitantes, 1 parroquia, una ermita. Situada en la orilla meridional del rio Serbol, á 1 legua del Mediterráneo sobre una colina chata. Todo su término es pedregoso y seco, pero lo mas de él está lleno de moreras, algarrobos, olivos, nogales, almendros y viñas. El rio atraviesa su huerta, que, aunque no es muy grande, tiene buena hortaliza y frutas. Prod. trigo, higos, aceite, vino y legumbres. Sus montes abundan de escelentes pastos para la cria del ganado lanar, cabrio y mular. Dista 22 leguas de la capital, 3½ de la cabeza de partido y 70 de Madrid. Contribuye 7,387 rs.

SAN JORGE, L. S. de Esp., provincia de Palencia, partido de Carrion. Reg. P., 3 vecinos, 11 habitantes. Situado en el valle de Ojeda, en su estremo meridional. Confina con el valle de Buedo, y cerca del rio Burejo. Produce granos, cáñamo, pastos y ganado lanar. Industria: telares de lienzo recio para uso de la gente del campo. Dista 6 leguas de la cabeza de partido Contribuye con el valle.

SAN JORGE, L. R. de Esp., provincia de Estremadura, part. y obisp. de Badajoz, jurisdiccion de Olivenza. A. P., 106 vecinos, 507 habitantes, 1 parroquia. Para su situacion y productos (*V. Olivenza*). Dista 5 leg. de la capital, y 1 de la cabeza de la jurisdiccion. Contribuye 2,999 reales 23 maravedises.

SAN JORGE, Aldea S. de España en Galicia, provincia y obispado de Lugo, jurisdiccion de Chantada, y una de las que componen la parroquia de San Jorge de Asma (*Véase*).

SAN JORGE, Aldea de Esp., provincia de Valencia, part. de Peniscola. Es anejo de Traignere [*V. este art.*].

SAN JORGE, Caserío de Esp., provincia de Iviza; 161 vecinos, 784 habit. (*Véase la descripcion general de Iviza*). Dista 1 legua de la capital.

SAN JORGE, Venta en el término de Lecera en Esp., provincia de Aragon, corregimiento de Alcañiz, arzobispado de Zaragoza. Dista 19 leguas de Alcañiz.

SAN JORGE, Castillo de España en la provincia de Cataluña. Situado en la orilla del mar Mediterraneo, donde tuvo principio la órden militar de S. Jorge de Aljama, que fundó el rey don Pedro I de Aragon, año de 1201, y el rey don Martin la incorporó en la de Montesa el año de 1399.

SAN JORGE DE AFUERA, Feligresía R. de Esp. en Galicia, prov. de la Coruña, jurisdiccion de la capital. Regidor pedaneo. Contribuye 8 reales 23 mrs.

SAN JORGE DE LAPERAL, Parroquia de España, prov. de Asturias, concejo de Avilés, jurisdiccion de Illas; 38 vecinos, 183 habitantes, 1 parroquia. Comprende los lugares de Sarrio y Arganosa, cuyos vecindarios se verán en sus respectivos artículos.

SAN JORGE DE SANTURCE, Aldea de España en las Encartaciones de Vizcaya, concejo de Santurce [*Véase Somorrostro, valle*].

SAN JORGE DESVALLS, L. Ecl. de España, provincia de Cataluña, corregim. y obispado de Gerona. A. O., 78 vecinos, 384 habitantes, 1 parroquia. Sit en terreno llano, cerca del rio Ter. Confina por el E. con Colomes, por el S. con Flasa, por O. con Servia, y por el N. con Viladasens. Produce trigo, legumbres, vino y aceite. Dista 23 ½ horas de Barcelona, y 3 ½ de Gerona. Contribuye 13,200 reales.

SAN JOSÉ, Ald. R. de España, prov., obispado y partido de Córdoba. A. P. Su poblacion está incorporada con Fuente Ovejuna. Está á orilla del rio Bembezar, lindando con términos de los Morenos, el Rubio y Cardeuchosa.

Digitized by Google

SAN JOSE ó LAS SALINAS, Desp. R. de España, provincia de Ibiza. A. P. llamado Baile; 189 vecinos, 951 habitantes. Dista 3 leguas de la capital.

SAN JUAN, V. R. de España, en la isla y obispado de Mallorca, partido de Porreras. A. O., 450 vecinos, 2,100 habitantes, 1 parroquia. Situada en el centro de la isla, en terreno llano, á espaldas de unos montes que la preservan del viento N.; pero la incomodan bastante los aguaceros de que se ha visto inundada estos últimos años. Produce todo genero de granos, vino, hortalizas, legumbres y ganado lanar, cabrío y vacuno. Contr. 3,188 lib. 4 sueldos.

SAN JUAN, L. R. de España, provincia de Aragon, partido y obisp. de Barbastro. A. O., 83 vecinos, 370 habitantes, 1 parr., 1 pósito. Sit. á la derecha del rio Cinqueta, en el valle de Gistau (*Véase*). Hay una fábrica de hierro de las minas del pais. Dista 15 leguas de Barbastro. Contr. 4,250 reales 32 maravedises.

SAN JUAN, Barrio de Samper en Esp., provincia de Aragon, corregimiento de Alcañiz, arzobispado de Zaragoza.

SAN JUAN, Barrio de España, prov. de Burgos, jurisdiccion de Juarros y la Mata, perteneciente á los Ausines.

SAN JUAN, Granj. Abad. de España, provincia de Burgos, partido de Aranda de Duero, jurisdiccion de Fuentidueña, y del monasterio de padres Bernardos de Sacramenia [*Véase*].

SAN JUAN, Venta S. de Esp., provincia de Jaen, partido de Baeza.

SAN JUAN DA FOZ, Felig. Abad. de Portugal, provincia de Entre Duero y Miño, comarca de Porto; 1 parroquia, 1 vicario, 1 juez y regidor. Tiene 1 castillo que se titula San Juan da Foz; 873 vecinos, 3,320 habitantes. Sit. a ½ de legua O. de la ciudad de Porto, y se llama da Foz, por estar sobre la boca del Duero. Por su hermosura todas las personas pudientes de Porto van á pasar allí el verano, y tomar los baños; y ademas en lo restante del año suelen pasar frecuentes dias de campo. A los conventos y monasterios de que hemos dado noticia se debe añadir el de S. Tirso de Ribadave, sit. á las margenes de este rio, al E. de Porto, y cerca del camino de Guimaraez.

SAN JUAN DA RIBEIRA, V. de Portugal, provincia de Estremadura, comarca de Santarem, juez de fora, al que obedecen las villas de Rio Mayor y Golega; 478 fuegos, 1,785 habitantes, 1 parroquia. Es esta villa una vicaria aneja al convento de los canónigos de San Juan de Jabregas en el arrabal de Lisboa, y hoy es cabeza de una dilatada jurisdiccion; en que se mantienen 10 parroquias. Su distrito tiene varias ermitas, y se halla situada al O. de Santarem.

SAN JUAN DE ADANTA, Desp. S. de España, prov. de Soria.

SAN JUAN DE AFUERA, Ald. S. de España en Galicia, provincia y arzobispado de Santiago, jurisdiccion de la cap. J. O., 568 vecinos, 2,827 habitantes. Contribuye 700 reales.

SAN JUAN DE ALDIVAÑEZ, Desp. S. de España, provincia de Segovia, ochavo de Castillejo, partido de Pedraza.

SAN JUAN DE AVIÑÓ, L. S. de Esp. provincia de Cataluña, corregimiento de Manresa. A. O., 93 vecinos, 460 habitant., 1 parroquia. Sit. en terreno llano y barranqueso; confina por E. con Sta. Maria de Oló, San Juan de Oló y Orta, por S. con este último, por O. con Serraima y Cornet, y por N. con este último y Sta. Eugenia de Relats. Produce trigo, legumbres y vino. Dista 15 horas de Barcelona, y 5 de Manresa. Contr. 18,398 reales 12 maravedis.

SAN JUAN DE AZNALFARACHE ó DE ALFARACHE, L. S. de España, prov. y arzobispado de Sevilla, partido de San Lucar la Mayor. A. P., 170 vecinos, 511 habitantes, 1 parroquia, 1 convento de frailes. Sit. á la margen derecha del Guadalquivir, á ½ legua de Sevilla, en terreno elevado, con vistas sumamente agradables, así por descubrirse desde el toda la ciudad de Sevilla y sus cercanías, como por gozar de magnífico y risueño espectáculo que presenta la multitud de barcos que suben y bajan por el rio. Hay una gran porcion de casas de campo, y jardines propios de varias personas pudientes de Sevilla, que vienen á pasar aquí las temporadas de primavera y verano, y gozar de la salubridad y dulzura de su clima. Entre los pueblecitos de España y aun de la misma Andalucía, es muy difícil hallar otro, cuya vista sea mas agradable, y que mas escite el deseo de tener una posesion en él. Produce granos, aceite, frutas, hortalizas, regaliz, muchas yerbas aromáticas, y todo cuanto se necesita para

Digitized by Google

la comodidad de la vida. Considerada la situacion de este pueblo, y los restos que aun quedan de un antiguo castillo, no pudo menos de ser, en lo antiguo, de mucha consideracion é importancia. Contribuye con Tomares.

SAN JUAN DE BECERRIL, Cot. Red. S. de España, prov. de Zamora, partido de Sayago. Sit. en terreno elevado, cuyas vertientes septentrionales van á parar al rio Duero, y las meridionales al Tormes; linda con términos de Villamor de Cadozos, Figueruela y Villar de Buey. Prod. granos, legumbres, vino y pastos.

SAN JUAN DE BECILLA, Desp. S. de España, provincia de Palencia, partido de Nueve-Villas; 1 vecino, 6 habitantes. Sit. á orillas del rio Cieza. Conf. con los pueblos de Villota del Duque, Valbuena, Quintanilla de Onseña y Portillejo. Prod. granos, legumbres, pastos y ganados. Dista 6 leg. de la capital.

SAN JUAN DE BEDIA (*Véase Bedia*), señorio de Vizcaya.

SAN JUAN DE CAÑICERAS, Desp. S. de España, provincia de Burgos, partido de Aranda.

SAN JUAN DE ENOBA, L. S. de España, provincia de Valencia, partido de San Felipe. A. O., 46 vec., 169 habitantes, 1 parroq., 1 pósito. Sit. á 1 ½ leg. de la cabeza de partido. Confina con Puebla larga y Benimegis. Dista 7 leguas de la capital, y 1 ½ de la cabeza de partido. Contr. 4,699 reales.

SAN JUAN DE ESPARTINAS, Desp. de España, provincia y partido de Madrid, condado de Chinchon, jurisdiccion de Ciempozuelos.

SAN JUAN DE ESPARTINAS, Desp. de España, provincia y partido de Madrid, condado de Chinchon, jurisdiccion de la villa de Seseña.

SAN JUAN DE FABREGAS y RUPIT, V. S. de España, provincia de Cataluña, corregimiento y obispado de Vich. A. O., 184 vecinos, 900 habitantes, 1 parroquia. Produce trigo, legumbres y maiz. Industria: hilados y medias de algodon. Dista 20 horas de Barcelona, y 5 ½ de Vich. Contribuye 9,201 rs.

SAN JUAN DE IZUEL, Desp. E. de España, provincia de Aragon, partido y obispado de Jaca. Es de la jurisdiccion del lugar de Castiello. A. O.

SAN JUAN DE MENDIOLA, Herm. de España, provincia de Alava, de la cuadrilla de Vitoria. Solo consta del lugar de su nombre, el cual en el dia está desierto.

SAN JUAN DE MOLDES, Parroquia de España, provincia de Asturias, concejo de Castropól; 73 vecinos, 342 habitantes, 1 parroquia. Comprende los lugares de Pallallos (los), Chopaina (la), Trobo (el), Aldeanova, Palacios, Ganda (la), Heiramola, Lantoria, Agueria, Roda (la), Silvela, Galea (la), Peñameiron, Abraira, Villarasa, San Ildefonso, Silvallana y Nobalguias, cuyos vecindarios se veran en sus artículos. Dista 1 legua de Figueras, y 2 ½ de Porcia. Contribuye 1,100 rs. 33 mrs. Derechos enagenados 127 rs. 25 mrs.

SAN JUAN DE MOLLET, L. E. de España, prov. de Cataluña, corregimiento y obispado de Gerona. A. O., 26 vecinos, 123 habitantes, 1 parroquia. Prod. trigo, legumbres, vino y aceite. Dista 23 horas de Barcelona, y 3 de Gerona. Contr. 5,428 rs. 8 maravedises.

SAN JUAN DE MOUDRAN, L. S. de España, provincia de Cataluña, subdelegacion de Berga, corregimiento de Manresa, obispado de Solsona. A. O., 7 vecinos, 34 habitantes, 1 parroquia. Sit. en terreno montañoso, aspero y quebrado. Confina por el E. con Caserra, por el S. con Viver y Quadra de San Juan, y por el N. con Monclar. Produce trigo y legumbres. Dista 29 horas de Barcelona, y 4 de Berga. Contribuye 968 rs. 19 mrs.

SAN JUAN DE MUÑAS, Parroquia de España, provincia de Asturias, concejo de Valdés, obispado de Oviedo; 304 vecinos, 1,506 habitantes, 1 iglesia. A. O. Situada en el camino que conduce desde Luarca á Oviedo, de la cual se usa principalmente en invierno. Corre á su inmediacion el riachuelo de Ferreira, sobre el cual tiene un puente de madera. Consta de los lugares de Villargamonde, Terera, Balderre, Belayo [el], Mones, Muñas, Limontera, Cagaduñal [el], Espiniella de arriba, Espiniella de abajo, y Pourigon, cuyos vecindarios se veran en sus artículos. Produce centeno, patatas, lena, y ganado vacuno. Desde Luarca á este pueblo hay 6 horas de marcha, en cuyo intermedio se encuentran algunos caseríos. Contribuye 2,166 rs. 8 mrs. Derechos enagenados 82 rs. 30 maravedises.

BIBLIOTECA UNIVERSITARIA F.

Digitized by Google

SAN JUAN DE NEGUERA, Desp. S. de España, provincia de Segovia, partido de Sepúlveda, Ochavo de Cantalejo.

SAN JUAN DE OLÓ, L. E. de España, provincia de Cataluña, corregimiento de Manresa, obisp. de Vich. A. O., 26 vec., 127 hab., 1 parroquia. Sit. en terreno llano y barranqoso. Conf. por E. con Santa María de Oló, por S. con Rodes y Orta, por O. con San Juan de Aviñó, y por N. con Santa María de Oló. Produce trigo y legumbres. Dista 15 horas de Barcelona, y 4½ de Manresa. Contribuye 3,310 rs. 32 mrs.

SAN JUAN DE ORTEGA, V. R. de España, provincia y arzobispado de Burgos, partido de Juarros y la Mata, hermandad de Montes de Oca. A. O., 20 vecinos, 120 habitantes, 1 parroquia, 1 monasterio de Gerónimos que antes fue de canónigos reglares, fundado por san Juan de Ortega, cuyo nombre tomó la villa; 1 hospital general tambien fundado por este Santo, y el que sostiene el monasterio con sus rentas; hay tambien una estafeta para los pueblos de la comarca, 1 posada, médico y botica. Situada á la falda occidental de los montes de Oca, en terreno llano y clima templado. El monasterio es uno de los santuarios mas concurridos de España por sus muchos milagros, y los reyes Católicos don Fernando y doña Isabel le tuvieron particular devocion. En él vivió y murió San Juan de Ortega, y diferentes religiosos insignes que el mismo Santo trajo de Roma y los santos Lugares. Hay en él un Crucifijo de marfil, al cual se tiene mucha devocion. Esta imagen se la regaló el rey don Alonso de Aragon, que algunos llaman el Sétimo, y el papa Adriano VI, que vino á visitar este santuario cuando fue elegido sumo Pontífice, se llevó un brazo del Crucifijo y dejó su pectoral, el cual se conserva en este relicario. El prior de dicho monasterio era señor de esta villa, de la de Villahumada (hoy Ojuela), de la de Milanes, de la de Villalbura, del despoblado de Ochabro y del de la Magdalena; todos cercanos á esta villa, y de iguales ó semejantes productos que son trigo bueno, cebada y legumbres, cuya cosecha es igual, sobre corta diferencia, todos los años: tambien produce abundancia de ganados de todas especies y de la mejor marca que se conoce en España, especialmente la del lanar, cabrío y vacuno. Sus habitantes son valientes y aguerridos, su constitucion es muy sana, y no padecen por lo comun mas enfermedades que las reumáticas, á causa de dominar mucho el viento N. Dista 4 leguas N. E. 4.° E. de la capital. Contr. 603 rs. 1 mr.

SAN JUAN DE PALAMÓS Y VALLLOBREGA, L. E. y S. de España, prov. de Cataluña, corregimiento y obispado de Gerona. A. O., 183 vecinos, 921 habitantes, 1 parroquia. Sit. en terreno llano; confina por E. con el mar, por S. con Palamós, por O. con Calonja, y por N. con Fitor y Monrás. Produce trigo, legumbres, vino, aceite y corcho. Industria: tapones para botellas y otras vasijas. Dista 2½ hor. de Barcelona y 8 de Gerona. Contr. 20,406 rs. 12 maravedises.

SAN JUAN DE PALUEZAS, L. S. de España, provincia de Leon, part. de Ponferrada, merindad de Cornadelo, obispado de Astorga. A. P., 96 vec., 400 habitantes, 1 parroquia, 1 pósito, 1 ermita a la salida para Ponferrada, de donde dista 2 leguas largas, y lo mismo de Villafranca. Situado en terreno llano, y confina por el E. con Santalla, por el O. con Carnoedo y su lago, por el S. con Borrenes, y con el rio Sil por el N. Es país sano y espuesto á heladas, por dominarle y hacerle sombra hasta las diez de la mañana el peñasco de Terradillo. Produce centeno, trigo, cebada, lino, legumbres y hortaliza, castañas y vino; este último artículo y los granos, de ínfima calidad. Contribuye 3,963 rs. 33 mrs. Derecho enagenados 234 rs. 26 mrs.

SAN JUAN DE POZUELO, Desp. S. de España, provincia de Soria.

SAN JUAN DE RAINCEDO, L. R. de España, provincia, obispado y partido de Santander, valle de Iguña. R. P., 32 vec., 120 habitantes, 1 parroquia. Dista 21 leg. de Burgos. Contribuye con el valle.

SAN JUAN DE REDONDO, L. S. de España, provincia de Palencia, partido de Carrion [*v. el art. Redondo*].

SAN JUAN DE SILVA, RIBERAS DE LEA, Ald. S. de España en Galicia, provincia de Lugo, jurisdiccion de Castro de Rey, obispado de Mondoñedo, y una de las que componen la parroquia de Duarria [*véase*].

SAN JUAN DE TORRES, L. Ecl. de España, provincia de Leon, obispado de Astorga, exento. A. O., 36 vecinos, 148 habitantes, 1 parroquia. Situado en una

Digitized by Google

hermosa vega, á distancia de ½ legua de Quintana del Marco. Al O. pasa un arroyuelo que sirve para regar los sembrados, y el rio Orbigo le baña por el E. Le domina por el N. un alto cerro que confina con la casería titulada de Castañon. Hay abundancia de aguas. Prod. trigo, centeno, cebada, lino, legumbres, y tiene buenas praderas. Industria: molinos harineros y de aceite; fabrica de lienzos y estameñas. En lo alto del espresado cerro se dice que hubo convento de Templarios. Dista 7½ leg. de la capital. Contribuye 674 rs. 2 mrs.

SAN JUAN DE VALDEFRESNO, Despoblado S. de España, prov. de Valladolid, partido de Mansilla de las Mulas.

SAN JUAN DE VIÑAFRESCAL, L. S. de España, provincia de Cataluña, corregimiento de Talarn, abadía de Gerri, *nullius diœcesis*. A. O., 16 vecinos, 84 habitantes, 1 parroquia. Situado en llano y ¼ de legua distante del rio Noguera, a la mitad del camino de Galas á la Puebla de Gelur. Confina por el E. con San Marti de la Canals, por el S. con Salas, por O. con Tortalla y por el N. con Puigmaryons. Prod. trigo, vino, aceite y judías. Industria: un telar de lienzo y lana. Dista 41½ horas de Barcelona y 2½ de Talarn. Contribuye 907 rs. 26 maravedises.

SAN JUAN DEL MONTE, L. S. de España, provincia de Burgos, partido de Aranda de Duero, jurisdic. de Peñaranda, obispado de Osma. Reg. P., 137 vecinos, 538 habitantes, 1 parroquia. Pertenece al arciprestazgo de Aranda, y está situado á orillas del rio Arandilla, que va á desaguar en el Duero. Confina con los pueblos de Casanova, Zuzones, Sinovas, Quemada, Zazuar y Peñaranda. (*V. Osma, obispado*). Dista 14 leguas de la capital. Contribuye 5,158 rs. 11 mrs. Derechos enag. 3,876 rs. 3 maravedises.

SAN JUAN DEL PUERTO, V. S. de España, provincia y arzobispado de Sevilla, partido de Huelva. Corregidor, 410 casas, 665 vecinos, 2,350 habitantes, 1 parroquia, 1 convento de frailes carmelitas, 1 pósito. Es habilitado para la exportacion de frutos al reino de Portugal, y cabotage. Situada en una llanura inmediata a un rio que esperimenta las alteraciones de las mareas. Confina con térm. de las villas de Niebla, Trigueros, Gibraleon y Huelva; del otro lado del rio tiene a su frente a Bonares, Lucena, y el convento de la Luz, de monges Gerónimos; Moguer y Palos. Produce muchas huertas de arboles frutales, naranjos, aceite, vino y granos. Su término es reducido; gan. lanar, vacuno y de cerda. Industria: barcos de trafin para Sevilla. Dista 14 leguas de la capital. Contribuye 20,167 rs. 12 mrs. Derec. enag. 4,325 reales 27 maravedises.

SAN JUAN DEL REBOLLAR, L. S. de España, provincia de Zamora, partido de Alcañices, vicaría de Alba y Aliste, arzobispado de Santiago. A. P., 45 vecinos, 197 habitantes, 1 parroquia, 1 pósito. Sit. en una ladera de bastante elevacion, cercado de montes, y de cerros mas ó menos altos, á orillas de un arroyo que riega su término; y produce trigo sernendo y patatas, con los demas artículos comunes a los otros pueblos del partido. Dista 8½ leguas de la capital y 1 de la cabeza de partido. Contribuye con la cuadrilla de éste.

SAN JUAN DEL TEJO, L. Ecl. de España, provincia de Leon, part. de Ponferrada, abadía de Montes. A. O., 2 vec., 8 habitantes. Dista 2 leguas de la cabeza de partido. Contribuye 73 rs. 10 mrs. Derec. enagenados 34 rs 30 mrs.

SAN JUAN DEL VISO, Granja Ecl. de España, provincia de Madrid, partido de Alcalá.

SAN JUAN DE LA CISTERNA, L. S. de España, provincia y obispado de Santander, partido de Laredo, valle de Soba. Reg. P., 42 vecinos, 157 habitantes, 1 parroquia. Para su sit. y productos (*V. Soba*). Dista 18 leguas de Burgos. Contribuye con el valle.

SAN JUAN DE LA CUESTA, Ald. S. de Esp., provincia de Valladolid, partido de la Puebla de Sanabria, obispado de Astorga. A. P., 26 vecinos, 103 habitantes, 1 parroquia. Situada al pie de la sierra de su nombre, en terreno que produce frutas, lino, cent. y pastos para la cria de ganado lanar. Contribuye 558 rs. 30 mrs. Derechos enagenados 168 rs.

SAN JUAN DE LA ENCINILLA, L. R. de España, provincia, obisp. y partido de Avila, sexmo de Covaleda. A. P., 135 vecinos, 526 habitantes, 1 parr., 1 pósito, Situado en una llanura bastante despejada, de buen terreno, que aunque él en sí es pantanoso como el de todo este partido, carece de aguas para regadíos de hortaliza

Digitized by Google

y otras producciones que le hicieran ventajoso á otras tierras, si tuviesen este beneficio; y este pueblo tiene menos que otro, pues no hay pozos suficientes para ello. Los riach. que cruzan este pais suelen secarse en los meses de Mayo y Junio; pero con todo podria haber hermosos arbolados si fueran los habitantes celosos, lo cual les seria útil y provechoso. Confina con Riocavado, Papatrigo, Narros de Saldueña, Muñomer, Albornos, Hortigosa, San Pedro y Aveinte, todos ellos con la misma situacion y productos, con corta diferencia. Produce granos, garrobas, vino y pastos. Industria: arrieria, aunque solo algunos pocos habitantes transitan fuera de la provincia. La estension de su término es de 2760 fanegas; 2,500 de tierras cultivadas, y 260 de incultas; de las cultivadas 150 de primera suerte destinadas á trigo y cebada; 350 de segunda á lo mismo, y 2,000 de tercera á centeno y garrobas; fertilidad general 5 por 1; tierras que se siembran cada año 1,140; que descansan un año 1,140; empleadas en granos 2,280; en vinas 220; en pastos naturales 260; tierras concejiles 40; regadías 260; cultivadas por sus propietarios 60; por arrendadores 2,220; de mayorazgos cultivadas 1,124; de capellanías cultivadas 609; de comunidades religiosas cultivadas 417. Dista 4 leg. de la capital. Contribuye 9 612 rs. 30 mrs.

SAN JUAN DE LA ERMITA, Coser. de España, provincia de Cataluña, corregimiento de Talarn, obispado de Seo de Urgel; 2 vecinos, 10 habitantes. Situado en una llanura sobre la montaña de su nombre, por la cual pasa el camino que va á la Seo de Urgel. Es un santuario muy devoto y concurrido. Su término produce trigo.

SAN JUAN DE LA HIGUERA, Desp. S. de España, prov. y part. de Toledo.

SAN JUAN DE LA MATA, L. S. de España, provincia de Leon, partido de Ponferrada, exento. A. O., 124 vecinos, 487 habitantes, 1 parroquia, 1 pósito. Para su situacion y productos [*Véase Arganza*]. Dista 2 leguas de la cabeza de part. Contr. 3,563 rs. 33 mrs. Derechos enagenados 773 rs. 19 mrs.

SAN JUAN DE LA NAVA, V. R. de España, provincia, obispado y partido de Avila, sexmo de Santiago. A. O., 220 vec., 858 habitantes, 1 parroquia. Situada en la serrania de Avila, de cuya ciudad dista 4 leguas, á la falda de un cerro llamado la Solana, cerca del rio Alberche. Prod. como la mitad del trigo necesario para su consumo, pero abunda de ganado lanar, vacuno y cabrio. La estension de su término es de 4,500 fanegas; 2,800 de tierras cultivadas y 1,500 de incultas; de las cultivadas 150 de primera suerte destinadas á lino y trigo; 300 de segunda á centeno, y 2,620 de tercera á garrobas; fertilidad general 4 por 1; tierras incultas cultivables de tercera suerte 800; incultivables 700; que se siembran cada año 870; que descansan 2 años 1,400; empleadas en granos 720; en legumbres 10; en nabos y patatas 12; en primeras materias 100; en pastos naturales 50; en artificiales 150; en monte alto 400; tierras concejiles 1,800; baldías 400; regadías, 120; cultivadas por sus propietarios 800; por arrendadores 1,236. Contribuye 4,717 rs. 27 mrs. Derechos enagenados 1,42 reales 28 maravedises.

FIN DEL TOMO SETIMO.

Digitized by Google
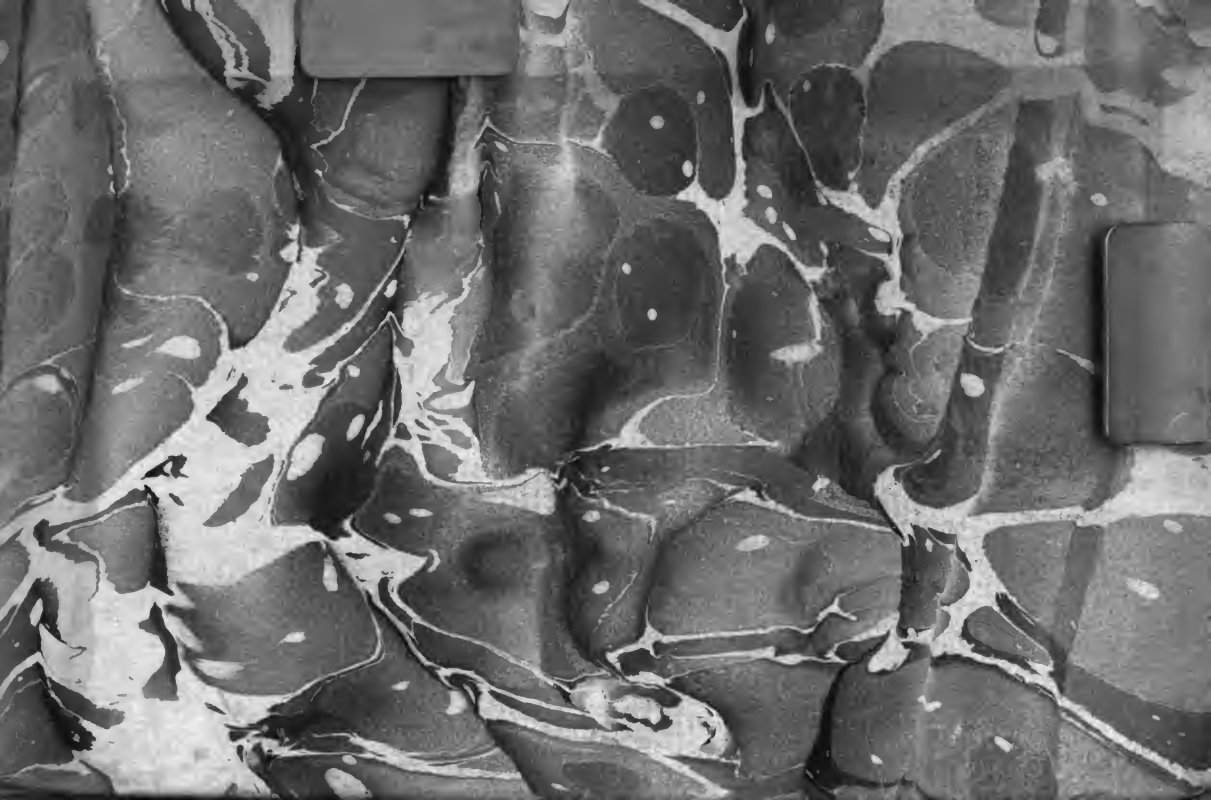
Digitized by Google